
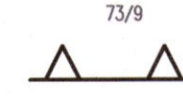



WÓJT GMINY BIAŁA PODLASKA
 ul. Prosta 31
 21-500 Biała Podlaska
ZALĄCZNIK DO DECYZJI
RO.GP.6730.348.4.2025.KS
 z dnia 15-04-2025
 Z up. Wójta Gminy
 Adam Platewicz
 ZASTĘPCA WÓJTY

**CZĘŚĆ GRAFICZNA DECYZJI O WARUNKACH ZABUDOWY I
 ZAGOSPODAROWANIA TERENU WOKÓŁ DZIAŁEK OZN. NR
 EWID 70/3, 70/4, 70/5, 70/6, 359, 360
 OBRĘB: SŁAWCINEK NOWY,
 GMINA: BIAŁA PODLASKA**

- Legenda**
- ABCD - A granica terenu inwestycji
 -  tereny objęte ustaleniami mpzp
 -  nieprzekraczalna linia zabudowy
 -  oś pasa drogowego E30

woj. lubelskie
 pow. bialski
 gm. Biała Podlaska
 obręb: Sławcinek Nowy
 Skala 1:1000

Nazwa organu prowadzącego procedurę w zakresie budownictwa i kartografii	starosta Bialski
Identyfikator w systemie ewidencji gruntów i budynków	Pocel.1994.2856
Nazwa materiału opaku	Karta zasadnicza
Data wykonania kopii i podpis inwestora	2025-02-10
Imię, nazwisko i podpis osoby reprezentującej organ	

Z up. STAROSTY
 Dorota R...
 Starosta Bialski
 (podpis)