Podgląd zawartości pliku GML

Informacje o pliku

Nazwa jednostki i identyfikator TERYT: **Biała Podlaska (060103) / Powiat bialski / LUBELSKIE**

Typ aktu planowania przestrzennego: **plan ogólny gminy (POG)**

Zawartość: **akt planowania przestrzennego lub zbiór aktów planowania przestrzennego**

Raport walidacji pliku

Dane w pliku są zgodne ze schematem aplikacyjnym oraz specyfikacją danych

Walidator wersja: 4.0.6
Plik o idIIP = PL.ZIPPZP.9667_060103-POG_1POG_20250831T154409 w dniu 13.02.2026 jest zgodny ze schematem aplikacyjnym GML Planowanie przestrzenne 2.0 oraz specyfikacją danych.
Adres serwisu: https://www.gov.pl/zagospodarowanieprzestrzenne
Adres usługi walidacji: https://aplikacje.gov.pl/app/gov_xml_validator

Zawartość pliku

Dokument zawiera:
Akty planowania przestrzennego: 1
Dokumenty formalne: 1
Strefy planistyczne: 1,444
Obszary uzupełnienia zabudowy: 305

Informacje ogólne o pliku GML:

Akt planowania przestrzennego

akt planowania przestrzennego	PL.ZIPPZP.9667_060103-POG_1POG_20250831T154409
identifier	https://www.gov.pl/zagospodarowanieprzestrzenne/app/AktPlanowaniaPrzestrzennego/PL.ZIPPZP.9667/060103-POG/1POG/20250831T154409
przestrzen nazw	PL.ZIPPZP.9667/060103-POG
lokalny id	1POG
wersja id	20250831T154409
poczatek wersji obiektu	2025-08-31T15:44:09
tytul	Plan ogólny Gminy Biała Podlaska
obowiazuje od	2025-06-23
obowiazuje do	obecnie
typ planu	plan ogólny gminy https://www.gov.pl/static/zagospodarowanieprzestrzenne/codelist/TypAktuPlanowaniaPrzestrzennegoKod/planOgolnyGminy
poziom hierarchii	lokalny https://inspire.ec.europa.eu/codelist/LevelOfSpatialPlanValue/local
status	w opracowaniu https://inspire.ec.europa.eu/codelist/ProcessStepGeneralValue/elaboration
modyfikacja	nie

uklad odniesienia przestrzennego	EPSG 2179 (PL - 2000 - 8)
zasieg przestrzenny	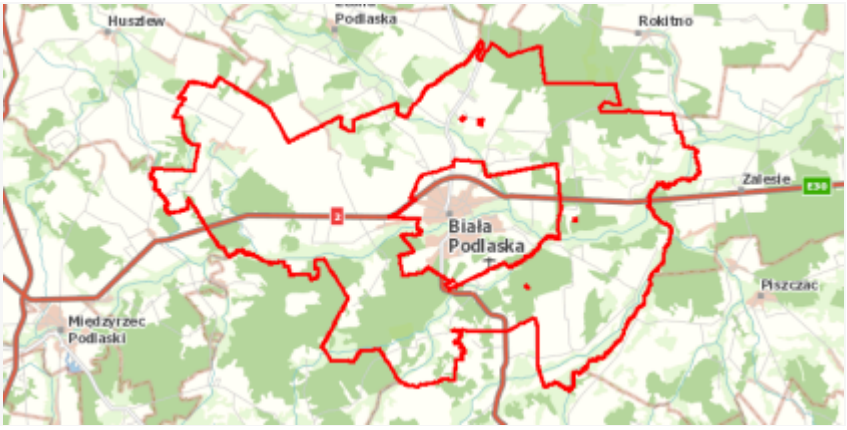
dokument przystepujacy	https://www.gov.pl/zagospodarowanieprzestrzenne/app/DokumentFormalny/PL.ZIPPZP.9667/060103-POG/Doc1
wydzielenie planistyczne	https://www.gov.pl/zagospodarowanieprzestrzenne/app/StrefaPlanistyczna/PL.ZIPPZP.9667/060103-POG/1POG-54SZ/20251106T210450
wydzielenie planistyczne	https://www.gov.pl/zagospodarowanieprzestrzenne/app/StrefaPlanistyczna/PL.ZIPPZP.9667/060103-POG/1POG-13SP/20251013T000000
wydzielenie planistyczne	https://www.gov.pl/zagospodarowanieprzestrzenne/app/StrefaPlanistyczna/PL.ZIPPZP.9667/060103-POG/1POG-55SO/20251029T135520
wydzielenie planistyczne	https://www.gov.pl/zagospodarowanieprzestrzenne/app/StrefaPlanistyczna/PL.ZIPPZP.9667/060103-POG/1POG-56SO/20251029T135514
wydzielenie planistyczne	https://www.gov.pl/zagospodarowanieprzestrzenne/app/StrefaPlanistyczna/PL.ZIPPZP.9667/060103-POG/1POG-32SN/20251029T093200
wydzielenie planistyczne	https://www.gov.pl/zagospodarowanieprzestrzenne/app/StrefaPlanistyczna/PL.ZIPPZP.9667/060103-POG/1POG-42SO/20251029T090935
wydzielenie planistyczne	https://www.gov.pl/zagospodarowanieprzestrzenne/app/StrefaPlanistyczna/PL.ZIPPZP.9667/060103-POG/1POG-152SJ/20251027T113555
wydzielenie planistyczne	https://www.gov.pl/zagospodarowanieprzestrzenne/app/StrefaPlanistyczna/PL.ZIPPZP.9667/060103-POG/1POG-158SJ/20251013T000000
wydzielenie planistyczne	https://www.gov.pl/zagospodarowanieprzestrzenne/app/StrefaPlanistyczna/PL.ZIPPZP.9667/060103-POG/1POG-163SJ/20251029T092353
wydzielenie planistyczne	https://www.gov.pl/zagospodarowanieprzestrzenne/app/StrefaPlanistyczna/PL.ZIPPZP.9667/060103-POG/1POG-45SO/20251029T090900
wydzielenie planistyczne	https://www.gov.pl/zagospodarowanieprzestrzenne/app/StrefaPlanistyczna/PL.ZIPPZP.9667/060103-POG/1POG-46SO/20251029T090908
wydzielenie planistyczne	https://www.gov.pl/zagospodarowanieprzestrzenne/app/StrefaPlanistyczna/PL.ZIPPZP.9667/060103-POG/1POG-44SO/20251029T090839
wydzielenie planistyczne	https://www.gov.pl/zagospodarowanieprzestrzenne/app

	/StrefaPlanistyczna/PL.ZIPPZP.9667/060103-POG/1POG-25SP /20251013T000000
wydzielenie planistyczne	https://www.gov.pl/zagospodarowanieprzestrzenne/app /StrefaPlanistyczna/PL.ZIPPZP.9667/060103-POG/1POG-20SU /20251110T115349
wydzielenie planistyczne	https://www.gov.pl/zagospodarowanieprzestrzenne/app /StrefaPlanistyczna/PL.ZIPPZP.9667/060103-POG/1POG-5SK /20251104T085115
wydzielenie planistyczne	https://www.gov.pl/zagospodarowanieprzestrzenne/app /StrefaPlanistyczna/PL.ZIPPZP.9667/060103-POG/1POG-48SO /20251013T000000
wydzielenie planistyczne	https://www.gov.pl/zagospodarowanieprzestrzenne/app /StrefaPlanistyczna/PL.ZIPPZP.9667/060103-POG/1POG-408SZ /20251013T000000
wydzielenie planistyczne	https://www.gov.pl/zagospodarowanieprzestrzenne/app /StrefaPlanistyczna/PL.ZIPPZP.9667/060103-POG/1POG-410SZ /20251013T000000
wydzielenie planistyczne	https://www.gov.pl/zagospodarowanieprzestrzenne/app /StrefaPlanistyczna/PL.ZIPPZP.9667/060103-POG/1POG-411SZ /20251013T000000
wydzielenie planistyczne	https://www.gov.pl/zagospodarowanieprzestrzenne/app /StrefaPlanistyczna/PL.ZIPPZP.9667/060103-POG/1POG-175SJ /20251013T000000
wydzielenie planistyczne	https://www.gov.pl/zagospodarowanieprzestrzenne/app /StrefaPlanistyczna/PL.ZIPPZP.9667/060103-POG/1POG-177SJ /20251013T000000
wydzielenie planistyczne	https://www.gov.pl/zagospodarowanieprzestrzenne/app /StrefaPlanistyczna/PL.ZIPPZP.9667/060103-POG/1POG-243SJ /20251013T000000
wydzielenie planistyczne	https://www.gov.pl/zagospodarowanieprzestrzenne/app /StrefaPlanistyczna/PL.ZIPPZP.9667/060103-POG/1POG-248SJ /20251013T000000
wydzielenie planistyczne	https://www.gov.pl/zagospodarowanieprzestrzenne/app /StrefaPlanistyczna/PL.ZIPPZP.9667/060103-POG/1POG-549SZ /20251013T000000
wydzielenie planistyczne	https://www.gov.pl/zagospodarowanieprzestrzenne/app /StrefaPlanistyczna/PL.ZIPPZP.9667/060103-POG/1POG-231SJ /20251013T000000
wydzielenie planistyczne	https://www.gov.pl/zagospodarowanieprzestrzenne/app /StrefaPlanistyczna/PL.ZIPPZP.9667/060103-POG/1POG-104SZ /20251013T000000
wydzielenie planistyczne	https://www.gov.pl/zagospodarowanieprzestrzenne/app /StrefaPlanistyczna/PL.ZIPPZP.9667/060103-POG/1POG-46SJ /20251013T000000
wydzielenie planistyczne	https://www.gov.pl/zagospodarowanieprzestrzenne/app /StrefaPlanistyczna/PL.ZIPPZP.9667/060103-POG/1POG-66SJ /20251013T000000
wydzielenie planistyczne	https://www.gov.pl/zagospodarowanieprzestrzenne/app /StrefaPlanistyczna/PL.ZIPPZP.9667/060103-POG/1POG-179SZ /20251013T000000
wydzielenie planistyczne	https://www.gov.pl/zagospodarowanieprzestrzenne/app

	/StrefaPlanistyczna/PL.ZIPPZP.9667/060103-POG/1POG-65SJ/20251013T000000
wydzielenie planistyczne	https://www.gov.pl/zagospodarowanieprzestrzenne/app/StrefaPlanistyczna/PL.ZIPPZP.9667/060103-POG/1POG-183SZ/20251110T120225
wydzielenie planistyczne	https://www.gov.pl/zagospodarowanieprzestrzenne/app/StrefaPlanistyczna/PL.ZIPPZP.9667/060103-POG/1POG-28SO/20251013T000000
wydzielenie planistyczne	https://www.gov.pl/zagospodarowanieprzestrzenne/app/StrefaPlanistyczna/PL.ZIPPZP.9667/060103-POG/1POG-74SJ/20251013T000000
wydzielenie planistyczne	https://www.gov.pl/zagospodarowanieprzestrzenne/app/StrefaPlanistyczna/PL.ZIPPZP.9667/060103-POG/1POG-118SJ/20251013T000000
wydzielenie planistyczne	https://www.gov.pl/zagospodarowanieprzestrzenne/app/StrefaPlanistyczna/PL.ZIPPZP.9667/060103-POG/1POG-129SJ/20251013T000000
wydzielenie planistyczne	https://www.gov.pl/zagospodarowanieprzestrzenne/app/StrefaPlanistyczna/PL.ZIPPZP.9667/060103-POG/1POG-130SJ/20251013T000000
wydzielenie planistyczne	https://www.gov.pl/zagospodarowanieprzestrzenne/app/StrefaPlanistyczna/PL.ZIPPZP.9667/060103-POG/1POG-138SJ/20251013T000000
wydzielenie planistyczne	https://www.gov.pl/zagospodarowanieprzestrzenne/app/StrefaPlanistyczna/PL.ZIPPZP.9667/060103-POG/1POG-234SZ/20251013T000000
wydzielenie planistyczne	https://www.gov.pl/zagospodarowanieprzestrzenne/app/StrefaPlanistyczna/PL.ZIPPZP.9667/060103-POG/1POG-327SZ/20251013T000000
wydzielenie planistyczne	https://www.gov.pl/zagospodarowanieprzestrzenne/app/StrefaPlanistyczna/PL.ZIPPZP.9667/060103-POG/1POG-204SJ/20251013T000000
wydzielenie planistyczne	https://www.gov.pl/zagospodarowanieprzestrzenne/app/StrefaPlanistyczna/PL.ZIPPZP.9667/060103-POG/1POG-550SZ/20251013T000000
wydzielenie planistyczne	https://www.gov.pl/zagospodarowanieprzestrzenne/app/StrefaPlanistyczna/PL.ZIPPZP.9667/060103-POG/1POG-220SJ/20251013T000000
wydzielenie planistyczne	https://www.gov.pl/zagospodarowanieprzestrzenne/app/StrefaPlanistyczna/PL.ZIPPZP.9667/060103-POG/1POG-252SJ/20251013T000000
wydzielenie planistyczne	https://www.gov.pl/zagospodarowanieprzestrzenne/app/StrefaPlanistyczna/PL.ZIPPZP.9667/060103-POG/1POG-233SJ/20251013T000000
wydzielenie planistyczne	https://www.gov.pl/zagospodarowanieprzestrzenne/app/StrefaPlanistyczna/PL.ZIPPZP.9667/060103-POG/1POG-270SJ/20251013T000000
wydzielenie planistyczne	https://www.gov.pl/zagospodarowanieprzestrzenne/app/StrefaPlanistyczna/PL.ZIPPZP.9667/060103-POG/1POG-583SZ/20251013T000000
wydzielenie planistyczne	https://www.gov.pl/zagospodarowanieprzestrzenne/app

	/StrefaPlanistyczna/PL.ZIPPZP.9667/060103-POG/1POG-61SR /20251103T183929
wydzielenie planistyczne	https://www.gov.pl/zagospodarowanieprzestrzenne/app /StrefaPlanistyczna/PL.ZIPPZP.9667/060103-POG/1POG-53SR /20251013T000000
wydzielenie planistyczne	https://www.gov.pl/zagospodarowanieprzestrzenne/app /StrefaPlanistyczna/PL.ZIPPZP.9667/060103-POG/1POG-54SR /20251013T000000
wydzielenie planistyczne	https://www.gov.pl/zagospodarowanieprzestrzenne/app /StrefaPlanistyczna/PL.ZIPPZP.9667/060103-POG/1POG-117SZ /20251013T000000
wydzielenie planistyczne	https://www.gov.pl/zagospodarowanieprzestrzenne/app /StrefaPlanistyczna/PL.ZIPPZP.9667/060103-POG/1POG-116SZ /20251013T000000
wydzielenie planistyczne	https://www.gov.pl/zagospodarowanieprzestrzenne/app /StrefaPlanistyczna/PL.ZIPPZP.9667/060103-POG/1POG-115SZ /20251013T000000
wydzielenie planistyczne	https://www.gov.pl/zagospodarowanieprzestrzenne/app /StrefaPlanistyczna/PL.ZIPPZP.9667/060103-POG/1POG-119SZ /20251013T000000
wydzielenie planistyczne	https://www.gov.pl/zagospodarowanieprzestrzenne/app /StrefaPlanistyczna/PL.ZIPPZP.9667/060103-POG/1POG-121SZ /20251013T000000
wydzielenie planistyczne	https://www.gov.pl/zagospodarowanieprzestrzenne/app /StrefaPlanistyczna/PL.ZIPPZP.9667/060103-POG/1POG-128SZ /20251013T000000
wydzielenie planistyczne	https://www.gov.pl/zagospodarowanieprzestrzenne/app /StrefaPlanistyczna/PL.ZIPPZP.9667/060103-POG/1POG-131SZ /20251013T000000
wydzielenie planistyczne	https://www.gov.pl/zagospodarowanieprzestrzenne/app /StrefaPlanistyczna/PL.ZIPPZP.9667/060103-POG/1POG-137SZ /20251013T000000
wydzielenie planistyczne	https://www.gov.pl/zagospodarowanieprzestrzenne/app /StrefaPlanistyczna/PL.ZIPPZP.9667/060103-POG/1POG-141SZ /20251013T000000
wydzielenie planistyczne	https://www.gov.pl/zagospodarowanieprzestrzenne/app /StrefaPlanistyczna/PL.ZIPPZP.9667/060103-POG/1POG-134SZ /20251013T000000
wydzielenie planistyczne	https://www.gov.pl/zagospodarowanieprzestrzenne/app /StrefaPlanistyczna/PL.ZIPPZP.9667/060103-POG/1POG-217SJ /20251013T000000
wydzielenie planistyczne	https://www.gov.pl/zagospodarowanieprzestrzenne/app /StrefaPlanistyczna/PL.ZIPPZP.9667/060103-POG/1POG-241SJ /20251013T000000
wydzielenie planistyczne	https://www.gov.pl/zagospodarowanieprzestrzenne/app /StrefaPlanistyczna/PL.ZIPPZP.9667/060103-POG/1POG-99SJ /20251013T000000
wydzielenie planistyczne	https://www.gov.pl/zagospodarowanieprzestrzenne/app /StrefaPlanistyczna/PL.ZIPPZP.9667/060103-POG/1POG-31SU /20251013T000000
wydzielenie planistyczne	https://www.gov.pl/zagospodarowanieprzestrzenne/app

	/StrefaPlanistyczna/PL.ZIPPZP.9667/060103-POG/1POG-50SZ/20251013T000000
wydzielenie planistyczne	https://www.gov.pl/zagospodarowanieprzestrzenne/app/StrefaPlanistyczna/PL.ZIPPZP.9667/060103-POG/1POG-21SR/20251013T000000
wydzielenie planistyczne	https://www.gov.pl/zagospodarowanieprzestrzenne/app/StrefaPlanistyczna/PL.ZIPPZP.9667/060103-POG/1POG-20SR/20251013T000000
wydzielenie planistyczne	https://www.gov.pl/zagospodarowanieprzestrzenne/app/StrefaPlanistyczna/PL.ZIPPZP.9667/060103-POG/1POG-22SR/20251013T000000
wydzielenie planistyczne	https://www.gov.pl/zagospodarowanieprzestrzenne/app/StrefaPlanistyczna/PL.ZIPPZP.9667/060103-POG/1POG-208SJ/20251013T000000
wydzielenie planistyczne	https://www.gov.pl/zagospodarowanieprzestrzenne/app/StrefaPlanistyczna/PL.ZIPPZP.9667/060103-POG/1POG-21SO/20251210T142116
wydzielenie planistyczne	https://www.gov.pl/zagospodarowanieprzestrzenne/app/StrefaPlanistyczna/PL.ZIPPZP.9667/060103-POG/1POG-40SR/20251013T000000
wydzielenie planistyczne	https://www.gov.pl/zagospodarowanieprzestrzenne/app/StrefaPlanistyczna/PL.ZIPPZP.9667/060103-POG/1POG-91SZ/20251013T000000
wydzielenie planistyczne	https://www.gov.pl/zagospodarowanieprzestrzenne/app/StrefaPlanistyczna/PL.ZIPPZP.9667/060103-POG/1POG-35SR/20251013T000000
wydzielenie planistyczne	https://www.gov.pl/zagospodarowanieprzestrzenne/app/StrefaPlanistyczna/PL.ZIPPZP.9667/060103-POG/1POG-39SR/20251013T000000
wydzielenie planistyczne	https://www.gov.pl/zagospodarowanieprzestrzenne/app/StrefaPlanistyczna/PL.ZIPPZP.9667/060103-POG/1POG-105SJ/20251021T130354
wydzielenie planistyczne	https://www.gov.pl/zagospodarowanieprzestrzenne/app/StrefaPlanistyczna/PL.ZIPPZP.9667/060103-POG/1POG-359SZ/20251013T000000
wydzielenie planistyczne	https://www.gov.pl/zagospodarowanieprzestrzenne/app/StrefaPlanistyczna/PL.ZIPPZP.9667/060103-POG/1POG-14SZ/20251103T094712
wydzielenie planistyczne	https://www.gov.pl/zagospodarowanieprzestrzenne/app/StrefaPlanistyczna/PL.ZIPPZP.9667/060103-POG/1POG-172SR/20251013T000000
wydzielenie planistyczne	https://www.gov.pl/zagospodarowanieprzestrzenne/app/StrefaPlanistyczna/PL.ZIPPZP.9667/060103-POG/1POG-512SZ/20251013T000000
wydzielenie planistyczne	https://www.gov.pl/zagospodarowanieprzestrzenne/app/StrefaPlanistyczna/PL.ZIPPZP.9667/060103-POG/1POG-51SJ/20251013T000000
wydzielenie planistyczne	https://www.gov.pl/zagospodarowanieprzestrzenne/app/StrefaPlanistyczna/PL.ZIPPZP.9667/060103-POG/1POG-29SJ/20251013T000000
wydzielenie planistyczne	https://www.gov.pl/zagospodarowanieprzestrzenne/app

	/StrefaPlanistyczna/PL.ZIPPZP.9667/060103-POG/1POG-64SO /20251110T124834
wydzielenie planistyczne	https://www.gov.pl/zagospodarowanieprzestrzenne/app /StrefaPlanistyczna/PL.ZIPPZP.9667/060103-POG/1POG-544SZ /20251013T000000
wydzielenie planistyczne	https://www.gov.pl/zagospodarowanieprzestrzenne/app /StrefaPlanistyczna/PL.ZIPPZP.9667/060103-POG/1POG-545SZ /20251013T000000
wydzielenie planistyczne	https://www.gov.pl/zagospodarowanieprzestrzenne/app /StrefaPlanistyczna/PL.ZIPPZP.9667/060103-POG/1POG-547SZ /20251013T000000
wydzielenie planistyczne	https://www.gov.pl/zagospodarowanieprzestrzenne/app /StrefaPlanistyczna/PL.ZIPPZP.9667/060103-POG/1POG-534SZ /20251013T000000
wydzielenie planistyczne	https://www.gov.pl/zagospodarowanieprzestrzenne/app /StrefaPlanistyczna/PL.ZIPPZP.9667/060103-POG/1POG-199SJ /20251013T000000
wydzielenie planistyczne	https://www.gov.pl/zagospodarowanieprzestrzenne/app /StrefaPlanistyczna/PL.ZIPPZP.9667/060103-POG/1POG-201SJ /20251013T000000
wydzielenie planistyczne	https://www.gov.pl/zagospodarowanieprzestrzenne/app /StrefaPlanistyczna/PL.ZIPPZP.9667/060103-POG/1POG-200SJ /20251013T000000
wydzielenie planistyczne	https://www.gov.pl/zagospodarowanieprzestrzenne/app /StrefaPlanistyczna/PL.ZIPPZP.9667/060103-POG/1POG-225SJ /20251013T000000
wydzielenie planistyczne	https://www.gov.pl/zagospodarowanieprzestrzenne/app /StrefaPlanistyczna/PL.ZIPPZP.9667/060103-POG/1POG-236SJ /20251013T000000
wydzielenie planistyczne	https://www.gov.pl/zagospodarowanieprzestrzenne/app /StrefaPlanistyczna/PL.ZIPPZP.9667/060103-POG/1POG-535SZ /20251013T000000
wydzielenie planistyczne	https://www.gov.pl/zagospodarowanieprzestrzenne/app /StrefaPlanistyczna/PL.ZIPPZP.9667/060103-POG/1POG-222SJ /20251013T000000
wydzielenie planistyczne	https://www.gov.pl/zagospodarowanieprzestrzenne/app /StrefaPlanistyczna/PL.ZIPPZP.9667/060103-POG/1POG-5SZ /20251013T000000
wydzielenie planistyczne	https://www.gov.pl/zagospodarowanieprzestrzenne/app /StrefaPlanistyczna/PL.ZIPPZP.9667/060103-POG/1POG-19SZ /20251013T000000
wydzielenie planistyczne	https://www.gov.pl/zagospodarowanieprzestrzenne/app /StrefaPlanistyczna/PL.ZIPPZP.9667/060103-POG/1POG-260SJ /20251013T000000
wydzielenie planistyczne	https://www.gov.pl/zagospodarowanieprzestrzenne/app /StrefaPlanistyczna/PL.ZIPPZP.9667/060103-POG/1POG-53SZ /20251013T000000
wydzielenie planistyczne	https://www.gov.pl/zagospodarowanieprzestrzenne/app /StrefaPlanistyczna/PL.ZIPPZP.9667/060103-POG/1POG-175SZ /20251013T000000
wydzielenie planistyczne	https://www.gov.pl/zagospodarowanieprzestrzenne/app

	/StrefaPlanistyczna/PL.ZIPPZP.9667/060103-POG/1POG-75SJ/20251013T000000
wydzielenie planistyczne	https://www.gov.pl/zagospodarowanieprzestrzenne/app/StrefaPlanistyczna/PL.ZIPPZP.9667/060103-POG/1POG-255SZ/20251013T000000
wydzielenie planistyczne	https://www.gov.pl/zagospodarowanieprzestrzenne/app/StrefaPlanistyczna/PL.ZIPPZP.9667/060103-POG/1POG-447SZ/20251013T000000
wydzielenie planistyczne	https://www.gov.pl/zagospodarowanieprzestrzenne/app/StrefaPlanistyczna/PL.ZIPPZP.9667/060103-POG/1POG-47SO/20251103T121259
wydzielenie planistyczne	https://www.gov.pl/zagospodarowanieprzestrzenne/app/StrefaPlanistyczna/PL.ZIPPZP.9667/060103-POG/1POG-443SZ/20251013T000000
wydzielenie planistyczne	https://www.gov.pl/zagospodarowanieprzestrzenne/app/StrefaPlanistyczna/PL.ZIPPZP.9667/060103-POG/1POG-446SZ/20251103T112457
wydzielenie planistyczne	https://www.gov.pl/zagospodarowanieprzestrzenne/app/StrefaPlanistyczna/PL.ZIPPZP.9667/060103-POG/1POG-179SJ/20251013T000000
wydzielenie planistyczne	https://www.gov.pl/zagospodarowanieprzestrzenne/app/StrefaPlanistyczna/PL.ZIPPZP.9667/060103-POG/1POG-457SZ/20251103T164124
wydzielenie planistyczne	https://www.gov.pl/zagospodarowanieprzestrzenne/app/StrefaPlanistyczna/PL.ZIPPZP.9667/060103-POG/1POG-364SZ/20251013T000000
wydzielenie planistyczne	https://www.gov.pl/zagospodarowanieprzestrzenne/app/StrefaPlanistyczna/PL.ZIPPZP.9667/060103-POG/1POG-169SJ/20251013T000000
wydzielenie planistyczne	https://www.gov.pl/zagospodarowanieprzestrzenne/app/StrefaPlanistyczna/PL.ZIPPZP.9667/060103-POG/1POG-165SJ/20251013T000000
wydzielenie planistyczne	https://www.gov.pl/zagospodarowanieprzestrzenne/app/StrefaPlanistyczna/PL.ZIPPZP.9667/060103-POG/1POG-173SZ/20251013T000000
wydzielenie planistyczne	https://www.gov.pl/zagospodarowanieprzestrzenne/app/StrefaPlanistyczna/PL.ZIPPZP.9667/060103-POG/1POG-110SJ/20251013T000000
wydzielenie planistyczne	https://www.gov.pl/zagospodarowanieprzestrzenne/app/StrefaPlanistyczna/PL.ZIPPZP.9667/060103-POG/1POG-128SJ/20251106T211330
wydzielenie planistyczne	https://www.gov.pl/zagospodarowanieprzestrzenne/app/StrefaPlanistyczna/PL.ZIPPZP.9667/060103-POG/1POG-135SJ/20251013T000000
wydzielenie planistyczne	https://www.gov.pl/zagospodarowanieprzestrzenne/app/StrefaPlanistyczna/PL.ZIPPZP.9667/060103-POG/1POG-37SO/20251103T172000
wydzielenie planistyczne	https://www.gov.pl/zagospodarowanieprzestrzenne/app/StrefaPlanistyczna/PL.ZIPPZP.9667/060103-POG/1POG-101SZ/20251103T114435
wydzielenie planistyczne	https://www.gov.pl/zagospodarowanieprzestrzenne/app

	/StrefaPlanistyczna/PL.ZIPPZP.9667/060103-POG/1POG-162SZ/20251013T000000
wydzielenie planistyczne	https://www.gov.pl/zagospodarowanieprzestrzenne/app/StrefaPlanistyczna/PL.ZIPPZP.9667/060103-POG/1POG-106SJ/20251013T000000
wydzielenie planistyczne	https://www.gov.pl/zagospodarowanieprzestrzenne/app/StrefaPlanistyczna/PL.ZIPPZP.9667/060103-POG/1POG-211SZ/20251013T000000
wydzielenie planistyczne	https://www.gov.pl/zagospodarowanieprzestrzenne/app/StrefaPlanistyczna/PL.ZIPPZP.9667/060103-POG/1POG-148SZ/20251013T000000
wydzielenie planistyczne	https://www.gov.pl/zagospodarowanieprzestrzenne/app/StrefaPlanistyczna/PL.ZIPPZP.9667/060103-POG/1POG-2SJ/20251013T000000
wydzielenie planistyczne	https://www.gov.pl/zagospodarowanieprzestrzenne/app/StrefaPlanistyczna/PL.ZIPPZP.9667/060103-POG/1POG-59SR/20251013T000000
wydzielenie planistyczne	https://www.gov.pl/zagospodarowanieprzestrzenne/app/StrefaPlanistyczna/PL.ZIPPZP.9667/060103-POG/1POG-133SZ/20251013T000000
wydzielenie planistyczne	https://www.gov.pl/zagospodarowanieprzestrzenne/app/StrefaPlanistyczna/PL.ZIPPZP.9667/060103-POG/1POG-129SZ/20251013T000000
wydzielenie planistyczne	https://www.gov.pl/zagospodarowanieprzestrzenne/app/StrefaPlanistyczna/PL.ZIPPZP.9667/060103-POG/1POG-123SZ/20251013T000000
wydzielenie planistyczne	https://www.gov.pl/zagospodarowanieprzestrzenne/app/StrefaPlanistyczna/PL.ZIPPZP.9667/060103-POG/1POG-124SZ/20251013T000000
wydzielenie planistyczne	https://www.gov.pl/zagospodarowanieprzestrzenne/app/StrefaPlanistyczna/PL.ZIPPZP.9667/060103-POG/1POG-120SZ/20251013T000000
wydzielenie planistyczne	https://www.gov.pl/zagospodarowanieprzestrzenne/app/StrefaPlanistyczna/PL.ZIPPZP.9667/060103-POG/1POG-56SR/20251013T000000
wydzielenie planistyczne	https://www.gov.pl/zagospodarowanieprzestrzenne/app/StrefaPlanistyczna/PL.ZIPPZP.9667/060103-POG/1POG-62SR/20251013T000000
wydzielenie planistyczne	https://www.gov.pl/zagospodarowanieprzestrzenne/app/StrefaPlanistyczna/PL.ZIPPZP.9667/060103-POG/1POG-64SR/20251013T000000
wydzielenie planistyczne	https://www.gov.pl/zagospodarowanieprzestrzenne/app/StrefaPlanistyczna/PL.ZIPPZP.9667/060103-POG/1POG-140SZ/20251013T000000
wydzielenie planistyczne	https://www.gov.pl/zagospodarowanieprzestrzenne/app/StrefaPlanistyczna/PL.ZIPPZP.9667/060103-POG/1POG-65SR/20251013T000000
wydzielenie planistyczne	https://www.gov.pl/zagospodarowanieprzestrzenne/app/StrefaPlanistyczna/PL.ZIPPZP.9667/060103-POG/1POG-45SZ/20251013T000000
wydzielenie planistyczne	https://www.gov.pl/zagospodarowanieprzestrzenne/app

	/StrefaPlanistyczna/PL.ZIPPZP.9667/060103-POG/1POG-44SZ/20251013T000000
wydzielenie planistyczne	https://www.gov.pl/zagospodarowanieprzestrzenne/app/StrefaPlanistyczna/PL.ZIPPZP.9667/060103-POG/1POG-11SJ/20251013T000000
wydzielenie planistyczne	https://www.gov.pl/zagospodarowanieprzestrzenne/app/StrefaPlanistyczna/PL.ZIPPZP.9667/060103-POG/1POG-11SO/20251210T142247
wydzielenie planistyczne	https://www.gov.pl/zagospodarowanieprzestrzenne/app/StrefaPlanistyczna/PL.ZIPPZP.9667/060103-POG/1POG-7SJ/20251013T000000
wydzielenie planistyczne	https://www.gov.pl/zagospodarowanieprzestrzenne/app/StrefaPlanistyczna/PL.ZIPPZP.9667/060103-POG/1POG-114SU/20251013T000000
wydzielenie planistyczne	https://www.gov.pl/zagospodarowanieprzestrzenne/app/StrefaPlanistyczna/PL.ZIPPZP.9667/060103-POG/1POG-581SZ/20251013T000000
wydzielenie planistyczne	https://www.gov.pl/zagospodarowanieprzestrzenne/app/StrefaPlanistyczna/PL.ZIPPZP.9667/060103-POG/1POG-72SR/20251013T000000
wydzielenie planistyczne	https://www.gov.pl/zagospodarowanieprzestrzenne/app/StrefaPlanistyczna/PL.ZIPPZP.9667/060103-POG/1POG-170SZ/20251013T000000
wydzielenie planistyczne	https://www.gov.pl/zagospodarowanieprzestrzenne/app/StrefaPlanistyczna/PL.ZIPPZP.9667/060103-POG/1POG-267SJ/20251013T000000
wydzielenie planistyczne	https://www.gov.pl/zagospodarowanieprzestrzenne/app/StrefaPlanistyczna/PL.ZIPPZP.9667/060103-POG/1POG-70SZ/20251013T000000
wydzielenie planistyczne	https://www.gov.pl/zagospodarowanieprzestrzenne/app/StrefaPlanistyczna/PL.ZIPPZP.9667/060103-POG/1POG-69SZ/20251013T000000
wydzielenie planistyczne	https://www.gov.pl/zagospodarowanieprzestrzenne/app/StrefaPlanistyczna/PL.ZIPPZP.9667/060103-POG/1POG-59SZ/20251106T210458
wydzielenie planistyczne	https://www.gov.pl/zagospodarowanieprzestrzenne/app/StrefaPlanistyczna/PL.ZIPPZP.9667/060103-POG/1POG-61SZ/20251013T000000
wydzielenie planistyczne	https://www.gov.pl/zagospodarowanieprzestrzenne/app/StrefaPlanistyczna/PL.ZIPPZP.9667/060103-POG/1POG-31SZ/20251013T000000
wydzielenie planistyczne	https://www.gov.pl/zagospodarowanieprzestrzenne/app/StrefaPlanistyczna/PL.ZIPPZP.9667/060103-POG/1POG-30SZ/20251013T000000
wydzielenie planistyczne	https://www.gov.pl/zagospodarowanieprzestrzenne/app/StrefaPlanistyczna/PL.ZIPPZP.9667/060103-POG/1POG-50SR/20251013T000000
wydzielenie planistyczne	https://www.gov.pl/zagospodarowanieprzestrzenne/app/StrefaPlanistyczna/PL.ZIPPZP.9667/060103-POG/1POG-32SO/20251106T204710
wydzielenie planistyczne	https://www.gov.pl/zagospodarowanieprzestrzenne/app

	/StrefaPlanistyczna/PL.ZIPPZP.9667/060103-POG/1POG-163SZ/20251013T000000
wydzielenie planistyczne	https://www.gov.pl/zagospodarowanieprzestrzenne/app/StrefaPlanistyczna/PL.ZIPPZP.9667/060103-POG/1POG-168SZ/20251013T000000
wydzielenie planistyczne	https://www.gov.pl/zagospodarowanieprzestrzenne/app/StrefaPlanistyczna/PL.ZIPPZP.9667/060103-POG/1POG-87SJ/20251013T000000
wydzielenie planistyczne	https://www.gov.pl/zagospodarowanieprzestrzenne/app/StrefaPlanistyczna/PL.ZIPPZP.9667/060103-POG/1POG-77SJ/20251013T000000
wydzielenie planistyczne	https://www.gov.pl/zagospodarowanieprzestrzenne/app/StrefaPlanistyczna/PL.ZIPPZP.9667/060103-POG/1POG-63SJ/20251013T000000
wydzielenie planistyczne	https://www.gov.pl/zagospodarowanieprzestrzenne/app/StrefaPlanistyczna/PL.ZIPPZP.9667/060103-POG/1POG-156SJ/20251029T092559
wydzielenie planistyczne	https://www.gov.pl/zagospodarowanieprzestrzenne/app/StrefaPlanistyczna/PL.ZIPPZP.9667/060103-POG/1POG-159SJ/20251013T000000
wydzielenie planistyczne	https://www.gov.pl/zagospodarowanieprzestrzenne/app/StrefaPlanistyczna/PL.ZIPPZP.9667/060103-POG/1POG-132SJ/20251013T000000
wydzielenie planistyczne	https://www.gov.pl/zagospodarowanieprzestrzenne/app/StrefaPlanistyczna/PL.ZIPPZP.9667/060103-POG/1POG-137SJ/20251013T000000
wydzielenie planistyczne	https://www.gov.pl/zagospodarowanieprzestrzenne/app/StrefaPlanistyczna/PL.ZIPPZP.9667/060103-POG/1POG-69SR/20251020T121449
wydzielenie planistyczne	https://www.gov.pl/zagospodarowanieprzestrzenne/app/StrefaPlanistyczna/PL.ZIPPZP.9667/060103-POG/1POG-70SJ/20251013T000000
wydzielenie planistyczne	https://www.gov.pl/zagospodarowanieprzestrzenne/app/StrefaPlanistyczna/PL.ZIPPZP.9667/060103-POG/1POG-85SJ/20251013T000000
wydzielenie planistyczne	https://www.gov.pl/zagospodarowanieprzestrzenne/app/StrefaPlanistyczna/PL.ZIPPZP.9667/060103-POG/1POG-62SJ/20251013T000000
wydzielenie planistyczne	https://www.gov.pl/zagospodarowanieprzestrzenne/app/StrefaPlanistyczna/PL.ZIPPZP.9667/060103-POG/1POG-112SZ/20251013T000000
wydzielenie planistyczne	https://www.gov.pl/zagospodarowanieprzestrzenne/app/StrefaPlanistyczna/PL.ZIPPZP.9667/060103-POG/1POG-67SO/20251110T121132
wydzielenie planistyczne	https://www.gov.pl/zagospodarowanieprzestrzenne/app/StrefaPlanistyczna/PL.ZIPPZP.9667/060103-POG/1POG-573SZ/20251013T000000
wydzielenie planistyczne	https://www.gov.pl/zagospodarowanieprzestrzenne/app/StrefaPlanistyczna/PL.ZIPPZP.9667/060103-POG/1POG-242SJ/20251013T000000
wydzielenie planistyczne	https://www.gov.pl/zagospodarowanieprzestrzenne/app

	/StrefaPlanistyczna/PL.ZIPPZP.9667/060103-POG/1POG-551SZ /20251013T000000
wydzielenie planistyczne	https://www.gov.pl/zagospodarowanieprzestrzenne/app /StrefaPlanistyczna/PL.ZIPPZP.9667/060103-POG/1POG-240SJ /20251013T000000
wydzielenie planistyczne	https://www.gov.pl/zagospodarowanieprzestrzenne/app /StrefaPlanistyczna/PL.ZIPPZP.9667/060103-POG/1POG-511SZ /20251013T000000
wydzielenie planistyczne	https://www.gov.pl/zagospodarowanieprzestrzenne/app /StrefaPlanistyczna/PL.ZIPPZP.9667/060103-POG/1POG-145SJ /20251013T000000
wydzielenie planistyczne	https://www.gov.pl/zagospodarowanieprzestrzenne/app /StrefaPlanistyczna/PL.ZIPPZP.9667/060103-POG/1POG-307SZ /20251013T000000
wydzielenie planistyczne	https://www.gov.pl/zagospodarowanieprzestrzenne/app /StrefaPlanistyczna/PL.ZIPPZP.9667/060103-POG/1POG-309SZ /20251013T000000
wydzielenie planistyczne	https://www.gov.pl/zagospodarowanieprzestrzenne/app /StrefaPlanistyczna/PL.ZIPPZP.9667/060103-POG/1POG-310SZ /20251013T000000
wydzielenie planistyczne	https://www.gov.pl/zagospodarowanieprzestrzenne/app /StrefaPlanistyczna/PL.ZIPPZP.9667/060103-POG/1POG-149SJ /20251029T090612
wydzielenie planistyczne	https://www.gov.pl/zagospodarowanieprzestrzenne/app /StrefaPlanistyczna/PL.ZIPPZP.9667/060103-POG/1POG-160SJ /20251013T000000
wydzielenie planistyczne	https://www.gov.pl/zagospodarowanieprzestrzenne/app /StrefaPlanistyczna/PL.ZIPPZP.9667/060103-POG/1POG-377SZ /20251013T000000
wydzielenie planistyczne	https://www.gov.pl/zagospodarowanieprzestrzenne/app /StrefaPlanistyczna/PL.ZIPPZP.9667/060103-POG/1POG-60SO /20251110T114646
wydzielenie planistyczne	https://www.gov.pl/zagospodarowanieprzestrzenne/app /StrefaPlanistyczna/PL.ZIPPZP.9667/060103-POG/1POG-487SZ /20251013T000000
wydzielenie planistyczne	https://www.gov.pl/zagospodarowanieprzestrzenne/app /StrefaPlanistyczna/PL.ZIPPZP.9667/060103-POG/1POG-488SZ /20251013T000000
wydzielenie planistyczne	https://www.gov.pl/zagospodarowanieprzestrzenne/app /StrefaPlanistyczna/PL.ZIPPZP.9667/060103-POG/1POG-202SJ /20251013T000000
wydzielenie planistyczne	https://www.gov.pl/zagospodarowanieprzestrzenne/app /StrefaPlanistyczna/PL.ZIPPZP.9667/060103-POG/1POG-526SZ /20251013T000000
wydzielenie planistyczne	https://www.gov.pl/zagospodarowanieprzestrzenne/app /StrefaPlanistyczna/PL.ZIPPZP.9667/060103-POG/1POG-216SJ /20251013T000000
wydzielenie planistyczne	https://www.gov.pl/zagospodarowanieprzestrzenne/app /StrefaPlanistyczna/PL.ZIPPZP.9667/060103-POG/1POG-244SJ /20251013T000000
wydzielenie planistyczne	https://www.gov.pl/zagospodarowanieprzestrzenne/app

	/StrefaPlanistyczna/PL.ZIPPZP.9667/060103-POG/1POG-138SR/20251013T000000
wydzielenie planistyczne	https://www.gov.pl/zagospodarowanieprzestrzenne/app/StrefaPlanistyczna/PL.ZIPPZP.9667/060103-POG/1POG-29SZ/20251013T000000
wydzielenie planistyczne	https://www.gov.pl/zagospodarowanieprzestrzenne/app/StrefaPlanistyczna/PL.ZIPPZP.9667/060103-POG/1POG-199SZ/20251013T000000
wydzielenie planistyczne	https://www.gov.pl/zagospodarowanieprzestrzenne/app/StrefaPlanistyczna/PL.ZIPPZP.9667/060103-POG/1POG-88SR/20251013T000000
wydzielenie planistyczne	https://www.gov.pl/zagospodarowanieprzestrzenne/app/StrefaPlanistyczna/PL.ZIPPZP.9667/060103-POG/1POG-233SZ/20251013T000000
wydzielenie planistyczne	https://www.gov.pl/zagospodarowanieprzestrzenne/app/StrefaPlanistyczna/PL.ZIPPZP.9667/060103-POG/1POG-232SZ/20251103T163417
wydzielenie planistyczne	https://www.gov.pl/zagospodarowanieprzestrzenne/app/StrefaPlanistyczna/PL.ZIPPZP.9667/060103-POG/1POG-126SJ/20251013T000000
wydzielenie planistyczne	https://www.gov.pl/zagospodarowanieprzestrzenne/app/StrefaPlanistyczna/PL.ZIPPZP.9667/060103-POG/1POG-254SZ/20251013T000000
wydzielenie planistyczne	https://www.gov.pl/zagospodarowanieprzestrzenne/app/StrefaPlanistyczna/PL.ZIPPZP.9667/060103-POG/1POG-272SJ/20251013T000000
wydzielenie planistyczne	https://www.gov.pl/zagospodarowanieprzestrzenne/app/StrefaPlanistyczna/PL.ZIPPZP.9667/060103-POG/1POG-245SJ/20251013T000000
wydzielenie planistyczne	https://www.gov.pl/zagospodarowanieprzestrzenne/app/StrefaPlanistyczna/PL.ZIPPZP.9667/060103-POG/1POG-174SR/20251013T000000
wydzielenie planistyczne	https://www.gov.pl/zagospodarowanieprzestrzenne/app/StrefaPlanistyczna/PL.ZIPPZP.9667/060103-POG/1POG-182SR/20251106T212052
wydzielenie planistyczne	https://www.gov.pl/zagospodarowanieprzestrzenne/app/StrefaPlanistyczna/PL.ZIPPZP.9667/060103-POG/1POG-556SZ/20251103T101254
wydzielenie planistyczne	https://www.gov.pl/zagospodarowanieprzestrzenne/app/StrefaPlanistyczna/PL.ZIPPZP.9667/060103-POG/1POG-215SJ/20251013T000000
wydzielenie planistyczne	https://www.gov.pl/zagospodarowanieprzestrzenne/app/StrefaPlanistyczna/PL.ZIPPZP.9667/060103-POG/1POG-237SJ/20251013T000000
wydzielenie planistyczne	https://www.gov.pl/zagospodarowanieprzestrzenne/app/StrefaPlanistyczna/PL.ZIPPZP.9667/060103-POG/1POG-521SZ/20251013T000000
wydzielenie planistyczne	https://www.gov.pl/zagospodarowanieprzestrzenne/app/StrefaPlanistyczna/PL.ZIPPZP.9667/060103-POG/1POG-226SJ/20251013T000000
wydzielenie planistyczne	https://www.gov.pl/zagospodarowanieprzestrzenne/app

	/StrefaPlanistyczna/PL.ZIPPZP.9667/060103-POG/1POG-223SJ/20251013T000000
wydzielenie planistyczne	https://www.gov.pl/zagospodarowanieprzestrzenne/app/StrefaPlanistyczna/PL.ZIPPZP.9667/060103-POG/1POG-228SJ/20251013T000000
wydzielenie planistyczne	https://www.gov.pl/zagospodarowanieprzestrzenne/app/StrefaPlanistyczna/PL.ZIPPZP.9667/060103-POG/1POG-238SJ/20251013T000000
wydzielenie planistyczne	https://www.gov.pl/zagospodarowanieprzestrzenne/app/StrefaPlanistyczna/PL.ZIPPZP.9667/060103-POG/1POG-8SN/20251106T204248
wydzielenie planistyczne	https://www.gov.pl/zagospodarowanieprzestrzenne/app/StrefaPlanistyczna/PL.ZIPPZP.9667/060103-POG/1POG-254SJ/20251013T000000
wydzielenie planistyczne	https://www.gov.pl/zagospodarowanieprzestrzenne/app/StrefaPlanistyczna/PL.ZIPPZP.9667/060103-POG/1POG-595SZ/20251013T000000
wydzielenie planistyczne	https://www.gov.pl/zagospodarowanieprzestrzenne/app/StrefaPlanistyczna/PL.ZIPPZP.9667/060103-POG/1POG-23SJ/20251013T000000
wydzielenie planistyczne	https://www.gov.pl/zagospodarowanieprzestrzenne/app/StrefaPlanistyczna/PL.ZIPPZP.9667/060103-POG/1POG-264SJ/20251013T000000
wydzielenie planistyczne	https://www.gov.pl/zagospodarowanieprzestrzenne/app/StrefaPlanistyczna/PL.ZIPPZP.9667/060103-POG/1POG-570SZ/20251013T000000
wydzielenie planistyczne	https://www.gov.pl/zagospodarowanieprzestrzenne/app/StrefaPlanistyczna/PL.ZIPPZP.9667/060103-POG/1POG-554SZ/20251013T000000
wydzielenie planistyczne	https://www.gov.pl/zagospodarowanieprzestrzenne/app/StrefaPlanistyczna/PL.ZIPPZP.9667/060103-POG/1POG-557SZ/20251013T000000
wydzielenie planistyczne	https://www.gov.pl/zagospodarowanieprzestrzenne/app/StrefaPlanistyczna/PL.ZIPPZP.9667/060103-POG/1POG-31SJ/20251013T000000
wydzielenie planistyczne	https://www.gov.pl/zagospodarowanieprzestrzenne/app/StrefaPlanistyczna/PL.ZIPPZP.9667/060103-POG/1POG-39SZ/20251103T104513
wydzielenie planistyczne	https://www.gov.pl/zagospodarowanieprzestrzenne/app/StrefaPlanistyczna/PL.ZIPPZP.9667/060103-POG/1POG-117SR/20251013T000000
wydzielenie planistyczne	https://www.gov.pl/zagospodarowanieprzestrzenne/app/StrefaPlanistyczna/PL.ZIPPZP.9667/060103-POG/1POG-587SZ/20251013T000000
wydzielenie planistyczne	https://www.gov.pl/zagospodarowanieprzestrzenne/app/StrefaPlanistyczna/PL.ZIPPZP.9667/060103-POG/1POG-593SZ/20251110T124410
wydzielenie planistyczne	https://www.gov.pl/zagospodarowanieprzestrzenne/app/StrefaPlanistyczna/PL.ZIPPZP.9667/060103-POG/1POG-4SN/20251027T085413
wydzielenie planistyczne	https://www.gov.pl/zagospodarowanieprzestrzenne/app

	/StrefaPlanistyczna/PL.ZIPPZP.9667/060103-POG/1POG-24SZ/20251110T120104
wydzielenie planistyczne	https://www.gov.pl/zagospodarowanieprzestrzenne/app/StrefaPlanistyczna/PL.ZIPPZP.9667/060103-POG/1POG-143SR/20251013T000000
wydzielenie planistyczne	https://www.gov.pl/zagospodarowanieprzestrzenne/app/StrefaPlanistyczna/PL.ZIPPZP.9667/060103-POG/1POG-42SR/20251013T000000
wydzielenie planistyczne	https://www.gov.pl/zagospodarowanieprzestrzenne/app/StrefaPlanistyczna/PL.ZIPPZP.9667/060103-POG/1POG-68SR/20251013T000000
wydzielenie planistyczne	https://www.gov.pl/zagospodarowanieprzestrzenne/app/StrefaPlanistyczna/PL.ZIPPZP.9667/060103-POG/1POG-71SR/20251013T000000
wydzielenie planistyczne	https://www.gov.pl/zagospodarowanieprzestrzenne/app/StrefaPlanistyczna/PL.ZIPPZP.9667/060103-POG/1POG-121SR/20251013T000000
wydzielenie planistyczne	https://www.gov.pl/zagospodarowanieprzestrzenne/app/StrefaPlanistyczna/PL.ZIPPZP.9667/060103-POG/1POG-126SR/20251013T000000
wydzielenie planistyczne	https://www.gov.pl/zagospodarowanieprzestrzenne/app/StrefaPlanistyczna/PL.ZIPPZP.9667/060103-POG/1POG-58SO/20251026T203339
wydzielenie planistyczne	https://www.gov.pl/zagospodarowanieprzestrzenne/app/StrefaPlanistyczna/PL.ZIPPZP.9667/060103-POG/1POG-305SZ/20251013T000000
wydzielenie planistyczne	https://www.gov.pl/zagospodarowanieprzestrzenne/app/StrefaPlanistyczna/PL.ZIPPZP.9667/060103-POG/1POG-19SO/20251210T142709
wydzielenie planistyczne	https://www.gov.pl/zagospodarowanieprzestrzenne/app/StrefaPlanistyczna/PL.ZIPPZP.9667/060103-POG/1POG-36SR/20251013T000000
wydzielenie planistyczne	https://www.gov.pl/zagospodarowanieprzestrzenne/app/StrefaPlanistyczna/PL.ZIPPZP.9667/060103-POG/1POG-101SJ/20251013T000000
wydzielenie planistyczne	https://www.gov.pl/zagospodarowanieprzestrzenne/app/StrefaPlanistyczna/PL.ZIPPZP.9667/060103-POG/1POG-589SZ/20251013T000000
wydzielenie planistyczne	https://www.gov.pl/zagospodarowanieprzestrzenne/app/StrefaPlanistyczna/PL.ZIPPZP.9667/060103-POG/1POG-256SJ/20251013T000000
wydzielenie planistyczne	https://www.gov.pl/zagospodarowanieprzestrzenne/app/StrefaPlanistyczna/PL.ZIPPZP.9667/060103-POG/1POG-259SJ/20251013T000000
wydzielenie planistyczne	https://www.gov.pl/zagospodarowanieprzestrzenne/app/StrefaPlanistyczna/PL.ZIPPZP.9667/060103-POG/1POG-68SJ/20251013T000000
wydzielenie planistyczne	https://www.gov.pl/zagospodarowanieprzestrzenne/app/StrefaPlanistyczna/PL.ZIPPZP.9667/060103-POG/1POG-79SJ/20251013T000000
wydzielenie planistyczne	https://www.gov.pl/zagospodarowanieprzestrzenne/app

	/StrefaPlanistyczna/PL.ZIPPZP.9667/060103-POG/1POG-114SJ/20251013T000000
wydzielenie planistyczne	https://www.gov.pl/zagospodarowanieprzestrzenne/app/StrefaPlanistyczna/PL.ZIPPZP.9667/060103-POG/1POG-121SJ/20251106T204712
wydzielenie planistyczne	https://www.gov.pl/zagospodarowanieprzestrzenne/app/StrefaPlanistyczna/PL.ZIPPZP.9667/060103-POG/1POG-474SZ/20251013T000000
wydzielenie planistyczne	https://www.gov.pl/zagospodarowanieprzestrzenne/app/StrefaPlanistyczna/PL.ZIPPZP.9667/060103-POG/1POG-91SJ/20251013T000000
wydzielenie planistyczne	https://www.gov.pl/zagospodarowanieprzestrzenne/app/StrefaPlanistyczna/PL.ZIPPZP.9667/060103-POG/1POG-82SJ/20251013T000000
wydzielenie planistyczne	https://www.gov.pl/zagospodarowanieprzestrzenne/app/StrefaPlanistyczna/PL.ZIPPZP.9667/060103-POG/1POG-7SZ/20251013T000000
wydzielenie planistyczne	https://www.gov.pl/zagospodarowanieprzestrzenne/app/StrefaPlanistyczna/PL.ZIPPZP.9667/060103-POG/1POG-15SZ/20251013T000000
wydzielenie planistyczne	https://www.gov.pl/zagospodarowanieprzestrzenne/app/StrefaPlanistyczna/PL.ZIPPZP.9667/060103-POG/1POG-210SJ/20251013T000000
wydzielenie planistyczne	https://www.gov.pl/zagospodarowanieprzestrzenne/app/StrefaPlanistyczna/PL.ZIPPZP.9667/060103-POG/1POG-50SJ/20251013T000000
wydzielenie planistyczne	https://www.gov.pl/zagospodarowanieprzestrzenne/app/StrefaPlanistyczna/PL.ZIPPZP.9667/060103-POG/1POG-48SJ/20251013T000000
wydzielenie planistyczne	https://www.gov.pl/zagospodarowanieprzestrzenne/app/StrefaPlanistyczna/PL.ZIPPZP.9667/060103-POG/1POG-136SJ/20251013T000000
wydzielenie planistyczne	https://www.gov.pl/zagospodarowanieprzestrzenne/app/StrefaPlanistyczna/PL.ZIPPZP.9667/060103-POG/1POG-260SZ/20251013T000000
wydzielenie planistyczne	https://www.gov.pl/zagospodarowanieprzestrzenne/app/StrefaPlanistyczna/PL.ZIPPZP.9667/060103-POG/1POG-139SJ/20251013T000000
wydzielenie planistyczne	https://www.gov.pl/zagospodarowanieprzestrzenne/app/StrefaPlanistyczna/PL.ZIPPZP.9667/060103-POG/1POG-206SJ/20251013T000000
wydzielenie planistyczne	https://www.gov.pl/zagospodarowanieprzestrzenne/app/StrefaPlanistyczna/PL.ZIPPZP.9667/060103-POG/1POG-337SZ/20251013T000000
wydzielenie planistyczne	https://www.gov.pl/zagospodarowanieprzestrzenne/app/StrefaPlanistyczna/PL.ZIPPZP.9667/060103-POG/1POG-190SJ/20251013T000000
wydzielenie planistyczne	https://www.gov.pl/zagospodarowanieprzestrzenne/app/StrefaPlanistyczna/PL.ZIPPZP.9667/060103-POG/1POG-43SR/20251013T000000
wydzielenie planistyczne	https://www.gov.pl/zagospodarowanieprzestrzenne/app

	/StrefaPlanistyczna/PL.ZIPPZP.9667/060103-POG/1POG-15SR/20251103T183910
wydzielenie planistyczne	https://www.gov.pl/zagospodarowanieprzestrzenne/app/StrefaPlanistyczna/PL.ZIPPZP.9667/060103-POG/1POG-148SR/20251013T000000
wydzielenie planistyczne	https://www.gov.pl/zagospodarowanieprzestrzenne/app/StrefaPlanistyczna/PL.ZIPPZP.9667/060103-POG/1POG-151SR/20251013T000000
wydzielenie planistyczne	https://www.gov.pl/zagospodarowanieprzestrzenne/app/StrefaPlanistyczna/PL.ZIPPZP.9667/060103-POG/1POG-195SR/20251013T000000
wydzielenie planistyczne	https://www.gov.pl/zagospodarowanieprzestrzenne/app/StrefaPlanistyczna/PL.ZIPPZP.9667/060103-POG/1POG-197SR/20251013T000000
wydzielenie planistyczne	https://www.gov.pl/zagospodarowanieprzestrzenne/app/StrefaPlanistyczna/PL.ZIPPZP.9667/060103-POG/1POG-75SO/20251013T000000
wydzielenie planistyczne	https://www.gov.pl/zagospodarowanieprzestrzenne/app/StrefaPlanistyczna/PL.ZIPPZP.9667/060103-POG/1POG-193SR/20251103T092129
wydzielenie planistyczne	https://www.gov.pl/zagospodarowanieprzestrzenne/app/StrefaPlanistyczna/PL.ZIPPZP.9667/060103-POG/1POG-189SR/20251013T000000
wydzielenie planistyczne	https://www.gov.pl/zagospodarowanieprzestrzenne/app/StrefaPlanistyczna/PL.ZIPPZP.9667/060103-POG/1POG-186SR/20251013T000000
wydzielenie planistyczne	https://www.gov.pl/zagospodarowanieprzestrzenne/app/StrefaPlanistyczna/PL.ZIPPZP.9667/060103-POG/1POG-185SR/20251013T000000
wydzielenie planistyczne	https://www.gov.pl/zagospodarowanieprzestrzenne/app/StrefaPlanistyczna/PL.ZIPPZP.9667/060103-POG/1POG-176SR/20251013T000000
wydzielenie planistyczne	https://www.gov.pl/zagospodarowanieprzestrzenne/app/StrefaPlanistyczna/PL.ZIPPZP.9667/060103-POG/1POG-177SR/20251013T000000
wydzielenie planistyczne	https://www.gov.pl/zagospodarowanieprzestrzenne/app/StrefaPlanistyczna/PL.ZIPPZP.9667/060103-POG/1POG-183SR/20251103T101348
wydzielenie planistyczne	https://www.gov.pl/zagospodarowanieprzestrzenne/app/StrefaPlanistyczna/PL.ZIPPZP.9667/060103-POG/1POG-19SR/20251013T000000
wydzielenie planistyczne	https://www.gov.pl/zagospodarowanieprzestrzenne/app/StrefaPlanistyczna/PL.ZIPPZP.9667/060103-POG/1POG-13SR/20251013T000000
wydzielenie planistyczne	https://www.gov.pl/zagospodarowanieprzestrzenne/app/StrefaPlanistyczna/PL.ZIPPZP.9667/060103-POG/1POG-28SR/20251013T000000
wydzielenie planistyczne	https://www.gov.pl/zagospodarowanieprzestrzenne/app/StrefaPlanistyczna/PL.ZIPPZP.9667/060103-POG/1POG-55SR/20251102T171010
wydzielenie planistyczne	https://www.gov.pl/zagospodarowanieprzestrzenne/app

	/StrefaPlanistyczna/PL.ZIPPZP.9667/060103-POG/1POG-12SR/20251013T000000
wydzielenie planistyczne	https://www.gov.pl/zagospodarowanieprzestrzenne/app/StrefaPlanistyczna/PL.ZIPPZP.9667/060103-POG/1POG-11SR/20251104T085053
wydzielenie planistyczne	https://www.gov.pl/zagospodarowanieprzestrzenne/app/StrefaPlanistyczna/PL.ZIPPZP.9667/060103-POG/1POG-10SR/20251013T000000
wydzielenie planistyczne	https://www.gov.pl/zagospodarowanieprzestrzenne/app/StrefaPlanistyczna/PL.ZIPPZP.9667/060103-POG/1POG-16SR/20251013T000000
wydzielenie planistyczne	https://www.gov.pl/zagospodarowanieprzestrzenne/app/StrefaPlanistyczna/PL.ZIPPZP.9667/060103-POG/1POG-17SR/20251013T000000
wydzielenie planistyczne	https://www.gov.pl/zagospodarowanieprzestrzenne/app/StrefaPlanistyczna/PL.ZIPPZP.9667/060103-POG/1POG-49SR/20251013T000000
wydzielenie planistyczne	https://www.gov.pl/zagospodarowanieprzestrzenne/app/StrefaPlanistyczna/PL.ZIPPZP.9667/060103-POG/1POG-47SR/20251013T000000
wydzielenie planistyczne	https://www.gov.pl/zagospodarowanieprzestrzenne/app/StrefaPlanistyczna/PL.ZIPPZP.9667/060103-POG/1POG-51SR/20251013T000000
wydzielenie planistyczne	https://www.gov.pl/zagospodarowanieprzestrzenne/app/StrefaPlanistyczna/PL.ZIPPZP.9667/060103-POG/1POG-70SR/20251020T121336
wydzielenie planistyczne	https://www.gov.pl/zagospodarowanieprzestrzenne/app/StrefaPlanistyczna/PL.ZIPPZP.9667/060103-POG/1POG-113SR/20251026T193855
wydzielenie planistyczne	https://www.gov.pl/zagospodarowanieprzestrzenne/app/StrefaPlanistyczna/PL.ZIPPZP.9667/060103-POG/1POG-124SR/20251013T000000
wydzielenie planistyczne	https://www.gov.pl/zagospodarowanieprzestrzenne/app/StrefaPlanistyczna/PL.ZIPPZP.9667/060103-POG/1POG-127SR/20251013T000000
wydzielenie planistyczne	https://www.gov.pl/zagospodarowanieprzestrzenne/app/StrefaPlanistyczna/PL.ZIPPZP.9667/060103-POG/1POG-83SR/20251013T000000
wydzielenie planistyczne	https://www.gov.pl/zagospodarowanieprzestrzenne/app/StrefaPlanistyczna/PL.ZIPPZP.9667/060103-POG/1POG-82SR/20251013T000000
wydzielenie planistyczne	https://www.gov.pl/zagospodarowanieprzestrzenne/app/StrefaPlanistyczna/PL.ZIPPZP.9667/060103-POG/1POG-78SR/20251013T000000
wydzielenie planistyczne	https://www.gov.pl/zagospodarowanieprzestrzenne/app/StrefaPlanistyczna/PL.ZIPPZP.9667/060103-POG/1POG-73SR/20251013T000000
wydzielenie planistyczne	https://www.gov.pl/zagospodarowanieprzestrzenne/app/StrefaPlanistyczna/PL.ZIPPZP.9667/060103-POG/1POG-76SR/20251013T000000
wydzielenie planistyczne	https://www.gov.pl/zagospodarowanieprzestrzenne/app

	/StrefaPlanistyczna/PL.ZIPPZP.9667/060103-POG/1POG-74SR/20251013T000000
wydzielenie planistyczne	https://www.gov.pl/zagospodarowanieprzestrzenne/app/StrefaPlanistyczna/PL.ZIPPZP.9667/060103-POG/1POG-75SR/20251013T000000
wydzielenie planistyczne	https://www.gov.pl/zagospodarowanieprzestrzenne/app/StrefaPlanistyczna/PL.ZIPPZP.9667/060103-POG/1POG-23SR/20251013T000000
wydzielenie planistyczne	https://www.gov.pl/zagospodarowanieprzestrzenne/app/StrefaPlanistyczna/PL.ZIPPZP.9667/060103-POG/1POG-31SR/20251013T000000
wydzielenie planistyczne	https://www.gov.pl/zagospodarowanieprzestrzenne/app/StrefaPlanistyczna/PL.ZIPPZP.9667/060103-POG/1POG-18SO/20251106T210359
wydzielenie planistyczne	https://www.gov.pl/zagospodarowanieprzestrzenne/app/StrefaPlanistyczna/PL.ZIPPZP.9667/060103-POG/1POG-32SR/20251013T000000
wydzielenie planistyczne	https://www.gov.pl/zagospodarowanieprzestrzenne/app/StrefaPlanistyczna/PL.ZIPPZP.9667/060103-POG/1POG-30SR/20251013T000000
wydzielenie planistyczne	https://www.gov.pl/zagospodarowanieprzestrzenne/app/StrefaPlanistyczna/PL.ZIPPZP.9667/060103-POG/1POG-38SR/20251013T000000
wydzielenie planistyczne	https://www.gov.pl/zagospodarowanieprzestrzenne/app/StrefaPlanistyczna/PL.ZIPPZP.9667/060103-POG/1POG-198SR/20251013T000000
wydzielenie planistyczne	https://www.gov.pl/zagospodarowanieprzestrzenne/app/StrefaPlanistyczna/PL.ZIPPZP.9667/060103-POG/1POG-194SR/20251104T095521
wydzielenie planistyczne	https://www.gov.pl/zagospodarowanieprzestrzenne/app/StrefaPlanistyczna/PL.ZIPPZP.9667/060103-POG/1POG-187SR/20251013T000000
wydzielenie planistyczne	https://www.gov.pl/zagospodarowanieprzestrzenne/app/StrefaPlanistyczna/PL.ZIPPZP.9667/060103-POG/1POG-1SR/20251013T000000
wydzielenie planistyczne	https://www.gov.pl/zagospodarowanieprzestrzenne/app/StrefaPlanistyczna/PL.ZIPPZP.9667/060103-POG/1POG-3SR/20251013T000000
wydzielenie planistyczne	https://www.gov.pl/zagospodarowanieprzestrzenne/app/StrefaPlanistyczna/PL.ZIPPZP.9667/060103-POG/1POG-2SR/20251013T000000
wydzielenie planistyczne	https://www.gov.pl/zagospodarowanieprzestrzenne/app/StrefaPlanistyczna/PL.ZIPPZP.9667/060103-POG/1POG-6SR/20251013T000000
wydzielenie planistyczne	https://www.gov.pl/zagospodarowanieprzestrzenne/app/StrefaPlanistyczna/PL.ZIPPZP.9667/060103-POG/1POG-9SR/20251013T000000
wydzielenie planistyczne	https://www.gov.pl/zagospodarowanieprzestrzenne/app/StrefaPlanistyczna/PL.ZIPPZP.9667/060103-POG/1POG-8SR/20251013T000000
wydzielenie planistyczne	https://www.gov.pl/zagospodarowanieprzestrzenne/app

	/StrefaPlanistyczna/PL.ZIPPZP.9667/060103-POG/1POG-26SR/20251103T103716
wydzielenie planistyczne	https://www.gov.pl/zagospodarowanieprzestrzenne/app/StrefaPlanistyczna/PL.ZIPPZP.9667/060103-POG/1POG-191SR/20251104T204431
wydzielenie planistyczne	https://www.gov.pl/zagospodarowanieprzestrzenne/app/StrefaPlanistyczna/PL.ZIPPZP.9667/060103-POG/1POG-192SR/20251013T000000
wydzielenie planistyczne	https://www.gov.pl/zagospodarowanieprzestrzenne/app/StrefaPlanistyczna/PL.ZIPPZP.9667/060103-POG/1POG-180SR/20251103T184355
wydzielenie planistyczne	https://www.gov.pl/zagospodarowanieprzestrzenne/app/StrefaPlanistyczna/PL.ZIPPZP.9667/060103-POG/1POG-178SR/20251106T212135
wydzielenie planistyczne	https://www.gov.pl/zagospodarowanieprzestrzenne/app/StrefaPlanistyczna/PL.ZIPPZP.9667/060103-POG/1POG-175SR/20251106T214708
wydzielenie planistyczne	https://www.gov.pl/zagospodarowanieprzestrzenne/app/StrefaPlanistyczna/PL.ZIPPZP.9667/060103-POG/1POG-181SR/20251110T114956
wydzielenie planistyczne	https://www.gov.pl/zagospodarowanieprzestrzenne/app/StrefaPlanistyczna/PL.ZIPPZP.9667/060103-POG/1POG-171SR/20251013T000000
wydzielenie planistyczne	https://www.gov.pl/zagospodarowanieprzestrzenne/app/StrefaPlanistyczna/PL.ZIPPZP.9667/060103-POG/1POG-173SR/20251013T000000
wydzielenie planistyczne	https://www.gov.pl/zagospodarowanieprzestrzenne/app/StrefaPlanistyczna/PL.ZIPPZP.9667/060103-POG/1POG-188SR/20251013T000000
wydzielenie planistyczne	https://www.gov.pl/zagospodarowanieprzestrzenne/app/StrefaPlanistyczna/PL.ZIPPZP.9667/060103-POG/1POG-134SR/20251013T000000
wydzielenie planistyczne	https://www.gov.pl/zagospodarowanieprzestrzenne/app/StrefaPlanistyczna/PL.ZIPPZP.9667/060103-POG/1POG-108SR/20251013T000000
wydzielenie planistyczne	https://www.gov.pl/zagospodarowanieprzestrzenne/app/StrefaPlanistyczna/PL.ZIPPZP.9667/060103-POG/1POG-115SR/20251013T000000
wydzielenie planistyczne	https://www.gov.pl/zagospodarowanieprzestrzenne/app/StrefaPlanistyczna/PL.ZIPPZP.9667/060103-POG/1POG-106SR/20251013T000000
wydzielenie planistyczne	https://www.gov.pl/zagospodarowanieprzestrzenne/app/StrefaPlanistyczna/PL.ZIPPZP.9667/060103-POG/1POG-105SR/20251013T000000
wydzielenie planistyczne	https://www.gov.pl/zagospodarowanieprzestrzenne/app/StrefaPlanistyczna/PL.ZIPPZP.9667/060103-POG/1POG-107SR/20251013T000000
wydzielenie planistyczne	https://www.gov.pl/zagospodarowanieprzestrzenne/app/StrefaPlanistyczna/PL.ZIPPZP.9667/060103-POG/1POG-97SR/20251013T000000
wydzielenie planistyczne	https://www.gov.pl/zagospodarowanieprzestrzenne/app

	/StrefaPlanistyczna/PL.ZIPPZP.9667/060103-POG/1POG-91SR/20251103T184313
wydzielenie planistyczne	https://www.gov.pl/zagospodarowanieprzestrzenne/app/StrefaPlanistyczna/PL.ZIPPZP.9667/060103-POG/1POG-87SR/20251013T000000
wydzielenie planistyczne	https://www.gov.pl/zagospodarowanieprzestrzenne/app/StrefaPlanistyczna/PL.ZIPPZP.9667/060103-POG/1POG-34SR/20251013T000000
wydzielenie planistyczne	https://www.gov.pl/zagospodarowanieprzestrzenne/app/StrefaPlanistyczna/PL.ZIPPZP.9667/060103-POG/1POG-67SR/20251013T000000
wydzielenie planistyczne	https://www.gov.pl/zagospodarowanieprzestrzenne/app/StrefaPlanistyczna/PL.ZIPPZP.9667/060103-POG/1POG-58SR/20251013T000000
wydzielenie planistyczne	https://www.gov.pl/zagospodarowanieprzestrzenne/app/StrefaPlanistyczna/PL.ZIPPZP.9667/060103-POG/1POG-52SR/20251103T113417
wydzielenie planistyczne	https://www.gov.pl/zagospodarowanieprzestrzenne/app/StrefaPlanistyczna/PL.ZIPPZP.9667/060103-POG/1POG-44SR/20251104T084939
wydzielenie planistyczne	https://www.gov.pl/zagospodarowanieprzestrzenne/app/StrefaPlanistyczna/PL.ZIPPZP.9667/060103-POG/1POG-41SR/20251103T113325
wydzielenie planistyczne	https://www.gov.pl/zagospodarowanieprzestrzenne/app/StrefaPlanistyczna/PL.ZIPPZP.9667/060103-POG/1POG-46SR/20251013T000000
wydzielenie planistyczne	https://www.gov.pl/zagospodarowanieprzestrzenne/app/StrefaPlanistyczna/PL.ZIPPZP.9667/060103-POG/1POG-27SR/20251013T000000
wydzielenie planistyczne	https://www.gov.pl/zagospodarowanieprzestrzenne/app/StrefaPlanistyczna/PL.ZIPPZP.9667/060103-POG/1POG-33SR/20251013T000000
wydzielenie planistyczne	https://www.gov.pl/zagospodarowanieprzestrzenne/app/StrefaPlanistyczna/PL.ZIPPZP.9667/060103-POG/1POG-37SR/20251013T000000
wydzielenie planistyczne	https://www.gov.pl/zagospodarowanieprzestrzenne/app/StrefaPlanistyczna/PL.ZIPPZP.9667/060103-POG/1POG-77SR/20251013T000000
wydzielenie planistyczne	https://www.gov.pl/zagospodarowanieprzestrzenne/app/StrefaPlanistyczna/PL.ZIPPZP.9667/060103-POG/1POG-45SR/20251013T000000
wydzielenie planistyczne	https://www.gov.pl/zagospodarowanieprzestrzenne/app/StrefaPlanistyczna/PL.ZIPPZP.9667/060103-POG/1POG-48SR/20251013T000000
wydzielenie planistyczne	https://www.gov.pl/zagospodarowanieprzestrzenne/app/StrefaPlanistyczna/PL.ZIPPZP.9667/060103-POG/1POG-96SR/20251013T000000
wydzielenie planistyczne	https://www.gov.pl/zagospodarowanieprzestrzenne/app/StrefaPlanistyczna/PL.ZIPPZP.9667/060103-POG/1POG-101SR/20251103T184023
wydzielenie planistyczne	https://www.gov.pl/zagospodarowanieprzestrzenne/app

	/StrefaPlanistyczna/PL.ZIPPZP.9667/060103-POG/1POG-98SR/20251103T184155
wydzielenie planistyczne	https://www.gov.pl/zagospodarowanieprzestrzenne/app/StrefaPlanistyczna/PL.ZIPPZP.9667/060103-POG/1POG-100SR/20251103T184200
wydzielenie planistyczne	https://www.gov.pl/zagospodarowanieprzestrzenne/app/StrefaPlanistyczna/PL.ZIPPZP.9667/060103-POG/1POG-103SR/20251103T184219
wydzielenie planistyczne	https://www.gov.pl/zagospodarowanieprzestrzenne/app/StrefaPlanistyczna/PL.ZIPPZP.9667/060103-POG/1POG-104SR/20251103T184225
wydzielenie planistyczne	https://www.gov.pl/zagospodarowanieprzestrzenne/app/StrefaPlanistyczna/PL.ZIPPZP.9667/060103-POG/1POG-102SR/20251103T184231
wydzielenie planistyczne	https://www.gov.pl/zagospodarowanieprzestrzenne/app/StrefaPlanistyczna/PL.ZIPPZP.9667/060103-POG/1POG-99SR/20251013T000000
wydzielenie planistyczne	https://www.gov.pl/zagospodarowanieprzestrzenne/app/StrefaPlanistyczna/PL.ZIPPZP.9667/060103-POG/1POG-95SR/20251013T000000
wydzielenie planistyczne	https://www.gov.pl/zagospodarowanieprzestrzenne/app/StrefaPlanistyczna/PL.ZIPPZP.9667/060103-POG/1POG-94SR/20251013T000000
wydzielenie planistyczne	https://www.gov.pl/zagospodarowanieprzestrzenne/app/StrefaPlanistyczna/PL.ZIPPZP.9667/060103-POG/1POG-93SR/20251013T000000
wydzielenie planistyczne	https://www.gov.pl/zagospodarowanieprzestrzenne/app/StrefaPlanistyczna/PL.ZIPPZP.9667/060103-POG/1POG-92SR/20251013T000000
wydzielenie planistyczne	https://www.gov.pl/zagospodarowanieprzestrzenne/app/StrefaPlanistyczna/PL.ZIPPZP.9667/060103-POG/1POG-90SR/20251103T184306
wydzielenie planistyczne	https://www.gov.pl/zagospodarowanieprzestrzenne/app/StrefaPlanistyczna/PL.ZIPPZP.9667/060103-POG/1POG-89SR/20251013T000000
wydzielenie planistyczne	https://www.gov.pl/zagospodarowanieprzestrzenne/app/StrefaPlanistyczna/PL.ZIPPZP.9667/060103-POG/1POG-84SR/20251013T000000
wydzielenie planistyczne	https://www.gov.pl/zagospodarowanieprzestrzenne/app/StrefaPlanistyczna/PL.ZIPPZP.9667/060103-POG/1POG-86SR/20251013T000000
wydzielenie planistyczne	https://www.gov.pl/zagospodarowanieprzestrzenne/app/StrefaPlanistyczna/PL.ZIPPZP.9667/060103-POG/1POG-85SR/20251013T000000
wydzielenie planistyczne	https://www.gov.pl/zagospodarowanieprzestrzenne/app/StrefaPlanistyczna/PL.ZIPPZP.9667/060103-POG/1POG-164SR/20251013T000000
wydzielenie planistyczne	https://www.gov.pl/zagospodarowanieprzestrzenne/app/StrefaPlanistyczna/PL.ZIPPZP.9667/060103-POG/1POG-162SR/20251013T000000
wydzielenie planistyczne	https://www.gov.pl/zagospodarowanieprzestrzenne/app

	/StrefaPlanistyczna/PL.ZIPPZP.9667/060103-POG/1POG-167SR/20251103T165601
wydzielenie planistyczne	https://www.gov.pl/zagospodarowanieprzestrzenne/app/StrefaPlanistyczna/PL.ZIPPZP.9667/060103-POG/1POG-149SR/20251013T000000
wydzielenie planistyczne	https://www.gov.pl/zagospodarowanieprzestrzenne/app/StrefaPlanistyczna/PL.ZIPPZP.9667/060103-POG/1POG-161SR/20251013T000000
wydzielenie planistyczne	https://www.gov.pl/zagospodarowanieprzestrzenne/app/StrefaPlanistyczna/PL.ZIPPZP.9667/060103-POG/1POG-168SR/20251104T084556
wydzielenie planistyczne	https://www.gov.pl/zagospodarowanieprzestrzenne/app/StrefaPlanistyczna/PL.ZIPPZP.9667/060103-POG/1POG-163SR/20251104T095155
wydzielenie planistyczne	https://www.gov.pl/zagospodarowanieprzestrzenne/app/StrefaPlanistyczna/PL.ZIPPZP.9667/060103-POG/1POG-165SR/20251013T000000
wydzielenie planistyczne	https://www.gov.pl/zagospodarowanieprzestrzenne/app/StrefaPlanistyczna/PL.ZIPPZP.9667/060103-POG/1POG-158SR/20251013T000000
wydzielenie planistyczne	https://www.gov.pl/zagospodarowanieprzestrzenne/app/StrefaPlanistyczna/PL.ZIPPZP.9667/060103-POG/1POG-159SR/20251013T000000
wydzielenie planistyczne	https://www.gov.pl/zagospodarowanieprzestrzenne/app/StrefaPlanistyczna/PL.ZIPPZP.9667/060103-POG/1POG-153SR/20251103T181648
wydzielenie planistyczne	https://www.gov.pl/zagospodarowanieprzestrzenne/app/StrefaPlanistyczna/PL.ZIPPZP.9667/060103-POG/1POG-154SR/20251013T000000
wydzielenie planistyczne	https://www.gov.pl/zagospodarowanieprzestrzenne/app/StrefaPlanistyczna/PL.ZIPPZP.9667/060103-POG/1POG-144SR/20251013T000000
wydzielenie planistyczne	https://www.gov.pl/zagospodarowanieprzestrzenne/app/StrefaPlanistyczna/PL.ZIPPZP.9667/060103-POG/1POG-142SR/20251013T000000
wydzielenie planistyczne	https://www.gov.pl/zagospodarowanieprzestrzenne/app/StrefaPlanistyczna/PL.ZIPPZP.9667/060103-POG/1POG-136SR/20251013T000000
wydzielenie planistyczne	https://www.gov.pl/zagospodarowanieprzestrzenne/app/StrefaPlanistyczna/PL.ZIPPZP.9667/060103-POG/1POG-131SR/20251013T000000
wydzielenie planistyczne	https://www.gov.pl/zagospodarowanieprzestrzenne/app/StrefaPlanistyczna/PL.ZIPPZP.9667/060103-POG/1POG-132SR/20251013T000000
wydzielenie planistyczne	https://www.gov.pl/zagospodarowanieprzestrzenne/app/StrefaPlanistyczna/PL.ZIPPZP.9667/060103-POG/1POG-129SR/20251013T000000
wydzielenie planistyczne	https://www.gov.pl/zagospodarowanieprzestrzenne/app/StrefaPlanistyczna/PL.ZIPPZP.9667/060103-POG/1POG-137SR/20251103T112555
wydzielenie planistyczne	https://www.gov.pl/zagospodarowanieprzestrzenne/app

	/StrefaPlanistyczna/PL.ZIPPZP.9667/060103-POG/1POG-133SR/20251013T000000
wydzielenie planistyczne	https://www.gov.pl/zagospodarowanieprzestrzenne/app/StrefaPlanistyczna/PL.ZIPPZP.9667/060103-POG/1POG-116SR/20251013T000000
wydzielenie planistyczne	https://www.gov.pl/zagospodarowanieprzestrzenne/app/StrefaPlanistyczna/PL.ZIPPZP.9667/060103-POG/1POG-112SR/20251013T000000
wydzielenie planistyczne	https://www.gov.pl/zagospodarowanieprzestrzenne/app/StrefaPlanistyczna/PL.ZIPPZP.9667/060103-POG/1POG-114SR/20251013T000000
wydzielenie planistyczne	https://www.gov.pl/zagospodarowanieprzestrzenne/app/StrefaPlanistyczna/PL.ZIPPZP.9667/060103-POG/1POG-110SR/20251013T000000
wydzielenie planistyczne	https://www.gov.pl/zagospodarowanieprzestrzenne/app/StrefaPlanistyczna/PL.ZIPPZP.9667/060103-POG/1POG-111SR/20251013T000000
wydzielenie planistyczne	https://www.gov.pl/zagospodarowanieprzestrzenne/app/StrefaPlanistyczna/PL.ZIPPZP.9667/060103-POG/1POG-109SR/20251103T120622
wydzielenie planistyczne	https://www.gov.pl/zagospodarowanieprzestrzenne/app/StrefaPlanistyczna/PL.ZIPPZP.9667/060103-POG/1POG-119SR/20251013T000000
wydzielenie planistyczne	https://www.gov.pl/zagospodarowanieprzestrzenne/app/StrefaPlanistyczna/PL.ZIPPZP.9667/060103-POG/1POG-118SR/20251013T000000
wydzielenie planistyczne	https://www.gov.pl/zagospodarowanieprzestrzenne/app/StrefaPlanistyczna/PL.ZIPPZP.9667/060103-POG/1POG-120SR/20251013T000000
wydzielenie planistyczne	https://www.gov.pl/zagospodarowanieprzestrzenne/app/StrefaPlanistyczna/PL.ZIPPZP.9667/060103-POG/1POG-139SR/20251013T000000
wydzielenie planistyczne	https://www.gov.pl/zagospodarowanieprzestrzenne/app/StrefaPlanistyczna/PL.ZIPPZP.9667/060103-POG/1POG-140SR/20251013T000000
wydzielenie planistyczne	https://www.gov.pl/zagospodarowanieprzestrzenne/app/StrefaPlanistyczna/PL.ZIPPZP.9667/060103-POG/1POG-141SR/20251013T000000
wydzielenie planistyczne	https://www.gov.pl/zagospodarowanieprzestrzenne/app/StrefaPlanistyczna/PL.ZIPPZP.9667/060103-POG/1POG-123SR/20251013T000000
wydzielenie planistyczne	https://www.gov.pl/zagospodarowanieprzestrzenne/app/StrefaPlanistyczna/PL.ZIPPZP.9667/060103-POG/1POG-125SR/20251013T000000
wydzielenie planistyczne	https://www.gov.pl/zagospodarowanieprzestrzenne/app/StrefaPlanistyczna/PL.ZIPPZP.9667/060103-POG/1POG-122SR/20251013T000000
wydzielenie planistyczne	https://www.gov.pl/zagospodarowanieprzestrzenne/app/StrefaPlanistyczna/PL.ZIPPZP.9667/060103-POG/1POG-128SR/20251013T000000
wydzielenie planistyczne	https://www.gov.pl/zagospodarowanieprzestrzenne/app

	/StrefaPlanistyczna/PL.ZIPPZP.9667/060103-POG/1POG-51SO /20251013T000000
wydzielenie planistyczne	https://www.gov.pl/zagospodarowanieprzestrzenne/app /StrefaPlanistyczna/PL.ZIPPZP.9667/060103-POG/1POG-135SR /20251104T100134
wydzielenie planistyczne	https://www.gov.pl/zagospodarowanieprzestrzenne/app /StrefaPlanistyczna/PL.ZIPPZP.9667/060103-POG/1POG-130SR /20251013T000000
wydzielenie planistyczne	https://www.gov.pl/zagospodarowanieprzestrzenne/app /StrefaPlanistyczna/PL.ZIPPZP.9667/060103-POG/1POG-57SO /20251013T000000
wydzielenie planistyczne	https://www.gov.pl/zagospodarowanieprzestrzenne/app /StrefaPlanistyczna/PL.ZIPPZP.9667/060103-POG/1POG-150SR /20251013T000000
wydzielenie planistyczne	https://www.gov.pl/zagospodarowanieprzestrzenne/app /StrefaPlanistyczna/PL.ZIPPZP.9667/060103-POG/1POG-146SR /20251013T000000
wydzielenie planistyczne	https://www.gov.pl/zagospodarowanieprzestrzenne/app /StrefaPlanistyczna/PL.ZIPPZP.9667/060103-POG/1POG-147SR /20251110T114726
wydzielenie planistyczne	https://www.gov.pl/zagospodarowanieprzestrzenne/app /StrefaPlanistyczna/PL.ZIPPZP.9667/060103-POG/1POG-155SR /20251013T000000
wydzielenie planistyczne	https://www.gov.pl/zagospodarowanieprzestrzenne/app /StrefaPlanistyczna/PL.ZIPPZP.9667/060103-POG/1POG-160SR /20251026T194550
wydzielenie planistyczne	https://www.gov.pl/zagospodarowanieprzestrzenne/app /StrefaPlanistyczna/PL.ZIPPZP.9667/060103-POG/1POG-170SR /20251104T095305
wydzielenie planistyczne	https://www.gov.pl/zagospodarowanieprzestrzenne/app /StrefaPlanistyczna/PL.ZIPPZP.9667/060103-POG/1POG-166SR /20251013T000000
wydzielenie planistyczne	https://www.gov.pl/zagospodarowanieprzestrzenne/app /StrefaPlanistyczna/PL.ZIPPZP.9667/060103-POG/1POG-169SR /20251104T084720
wydzielenie planistyczne	https://www.gov.pl/zagospodarowanieprzestrzenne/app /StrefaPlanistyczna/PL.ZIPPZP.9667/060103-POG/1POG-157SR /20251013T000000
wydzielenie planistyczne	https://www.gov.pl/zagospodarowanieprzestrzenne/app /StrefaPlanistyczna/PL.ZIPPZP.9667/060103-POG/1POG-156SR /20251013T000000
wydzielenie planistyczne	https://www.gov.pl/zagospodarowanieprzestrzenne/app /StrefaPlanistyczna/PL.ZIPPZP.9667/060103-POG/1POG-81SR /20251013T000000
wydzielenie planistyczne	https://www.gov.pl/zagospodarowanieprzestrzenne/app /StrefaPlanistyczna/PL.ZIPPZP.9667/060103-POG/1POG-80SR /20251013T000000
wydzielenie planistyczne	https://www.gov.pl/zagospodarowanieprzestrzenne/app /StrefaPlanistyczna/PL.ZIPPZP.9667/060103-POG/1POG-79SR /20251013T000000
wydzielenie planistyczne	https://www.gov.pl/zagospodarowanieprzestrzenne/app

	/StrefaPlanistyczna/PL.ZIPPZP.9667/060103-POG/1POG-60SR /20251103T110007
wydzielenie planistyczne	https://www.gov.pl/zagospodarowanieprzestrzenne/app /StrefaPlanistyczna/PL.ZIPPZP.9667/060103-POG/1POG-66SR /20251013T000000
wydzielenie planistyczne	https://www.gov.pl/zagospodarowanieprzestrzenne/app /StrefaPlanistyczna/PL.ZIPPZP.9667/060103-POG/1POG-2SZ /20251103T102442
wydzielenie planistyczne	https://www.gov.pl/zagospodarowanieprzestrzenne/app /StrefaPlanistyczna/PL.ZIPPZP.9667/060103-POG/1POG-209SJ /20251104T095146
wydzielenie planistyczne	https://www.gov.pl/zagospodarowanieprzestrzenne/app /StrefaPlanistyczna/PL.ZIPPZP.9667/060103-POG/1POG-29SP /20251029T141332
wydzielenie planistyczne	https://www.gov.pl/zagospodarowanieprzestrzenne/app /StrefaPlanistyczna/PL.ZIPPZP.9667/060103-POG/1POG-482SZ /20251103T084349
wydzielenie planistyczne	https://www.gov.pl/zagospodarowanieprzestrzenne/app /StrefaPlanistyczna/PL.ZIPPZP.9667/060103-POG/1POG-484SZ /20251110T125346
wydzielenie planistyczne	https://www.gov.pl/zagospodarowanieprzestrzenne/app /StrefaPlanistyczna/PL.ZIPPZP.9667/060103-POG/1POG-477SZ /20251102T174625
wydzielenie planistyczne	https://www.gov.pl/zagospodarowanieprzestrzenne/app /StrefaPlanistyczna/PL.ZIPPZP.9667/060103-POG/1POG-414SZ /20251103T120221
wydzielenie planistyczne	https://www.gov.pl/zagospodarowanieprzestrzenne/app /StrefaPlanistyczna/PL.ZIPPZP.9667/060103-POG/1POG-366SZ /20251103T121557
wydzielenie planistyczne	https://www.gov.pl/zagospodarowanieprzestrzenne/app /StrefaPlanistyczna/PL.ZIPPZP.9667/060103-POG/1POG-328SZ /20251103T085832
wydzielenie planistyczne	https://www.gov.pl/zagospodarowanieprzestrzenne/app /StrefaPlanistyczna/PL.ZIPPZP.9667/060103-POG/1POG-250SZ /20251103T164547
wydzielenie planistyczne	https://www.gov.pl/zagospodarowanieprzestrzenne/app /StrefaPlanistyczna/PL.ZIPPZP.9667/060103-POG/1POG-267SZ /20251103T164618
wydzielenie planistyczne	https://www.gov.pl/zagospodarowanieprzestrzenne/app /StrefaPlanistyczna/PL.ZIPPZP.9667/060103-POG/1POG-160SZ /20251103T163927
wydzielenie planistyczne	https://www.gov.pl/zagospodarowanieprzestrzenne/app /StrefaPlanistyczna/PL.ZIPPZP.9667/060103-POG/1POG-110SZ /20251106T205227
wydzielenie planistyczne	https://www.gov.pl/zagospodarowanieprzestrzenne/app /StrefaPlanistyczna/PL.ZIPPZP.9667/060103-POG/1POG-532SZ /20251103T105029
wydzielenie planistyczne	https://www.gov.pl/zagospodarowanieprzestrzenne/app /StrefaPlanistyczna/PL.ZIPPZP.9667/060103-POG/1POG-404SZ /20251103T111132
wydzielenie planistyczne	https://www.gov.pl/zagospodarowanieprzestrzenne/app

	/StrefaPlanistyczna/PL.ZIPPZP.9667/060103-POG/1POG-296SZ/20251103T115229
wydzielenie planistyczne	https://www.gov.pl/zagospodarowanieprzestrzenne/app/StrefaPlanistyczna/PL.ZIPPZP.9667/060103-POG/1POG-32SJ/20251013T000000
wydzielenie planistyczne	https://www.gov.pl/zagospodarowanieprzestrzenne/app/StrefaPlanistyczna/PL.ZIPPZP.9667/060103-POG/1POG-89SZ/20251102T173246
wydzielenie planistyczne	https://www.gov.pl/zagospodarowanieprzestrzenne/app/StrefaPlanistyczna/PL.ZIPPZP.9667/060103-POG/1POG-203SZ/20251103T171631
wydzielenie planistyczne	https://www.gov.pl/zagospodarowanieprzestrzenne/app/StrefaPlanistyczna/PL.ZIPPZP.9667/060103-POG/1POG-42SZ/20251106T214554
wydzielenie planistyczne	https://www.gov.pl/zagospodarowanieprzestrzenne/app/StrefaPlanistyczna/PL.ZIPPZP.9667/060103-POG/1POG-5SP/20251013T000000
wydzielenie planistyczne	https://www.gov.pl/zagospodarowanieprzestrzenne/app/StrefaPlanistyczna/PL.ZIPPZP.9667/060103-POG/1POG-200SZ/20251013T000000
wydzielenie planistyczne	https://www.gov.pl/zagospodarowanieprzestrzenne/app/StrefaPlanistyczna/PL.ZIPPZP.9667/060103-POG/1POG-517SZ/20251013T000000
wydzielenie planistyczne	https://www.gov.pl/zagospodarowanieprzestrzenne/app/StrefaPlanistyczna/PL.ZIPPZP.9667/060103-POG/1POG-518SZ/20251013T000000
wydzielenie planistyczne	https://www.gov.pl/zagospodarowanieprzestrzenne/app/StrefaPlanistyczna/PL.ZIPPZP.9667/060103-POG/1POG-109SZ/20251013T000000
wydzielenie planistyczne	https://www.gov.pl/zagospodarowanieprzestrzenne/app/StrefaPlanistyczna/PL.ZIPPZP.9667/060103-POG/1POG-38SO/20251112T143052
wydzielenie planistyczne	https://www.gov.pl/zagospodarowanieprzestrzenne/app/StrefaPlanistyczna/PL.ZIPPZP.9667/060103-POG/1POG-54SO/20251013T000000
wydzielenie planistyczne	https://www.gov.pl/zagospodarowanieprzestrzenne/app/StrefaPlanistyczna/PL.ZIPPZP.9667/060103-POG/1POG-71SJ/20251013T000000
wydzielenie planistyczne	https://www.gov.pl/zagospodarowanieprzestrzenne/app/StrefaPlanistyczna/PL.ZIPPZP.9667/060103-POG/1POG-519SZ/20251013T000000
wydzielenie planistyczne	https://www.gov.pl/zagospodarowanieprzestrzenne/app/StrefaPlanistyczna/PL.ZIPPZP.9667/060103-POG/1POG-485SZ/20251013T000000
wydzielenie planistyczne	https://www.gov.pl/zagospodarowanieprzestrzenne/app/StrefaPlanistyczna/PL.ZIPPZP.9667/060103-POG/1POG-451SZ/20251013T000000
wydzielenie planistyczne	https://www.gov.pl/zagospodarowanieprzestrzenne/app/StrefaPlanistyczna/PL.ZIPPZP.9667/060103-POG/1POG-308SZ/20251013T000000
wydzielenie planistyczne	https://www.gov.pl/zagospodarowanieprzestrzenne/app

	/StrefaPlanistyczna/PL.ZIPPZP.9667/060103-POG/1POG-47SJ/20251013T000000
wydzielenie planistyczne	https://www.gov.pl/zagospodarowanieprzestrzenne/app/StrefaPlanistyczna/PL.ZIPPZP.9667/060103-POG/1POG-486SZ/20251013T000000
wydzielenie planistyczne	https://www.gov.pl/zagospodarowanieprzestrzenne/app/StrefaPlanistyczna/PL.ZIPPZP.9667/060103-POG/1POG-205SJ/20251013T000000
wydzielenie planistyczne	https://www.gov.pl/zagospodarowanieprzestrzenne/app/StrefaPlanistyczna/PL.ZIPPZP.9667/060103-POG/1POG-33SU/20251021T102230
wydzielenie planistyczne	https://www.gov.pl/zagospodarowanieprzestrzenne/app/StrefaPlanistyczna/PL.ZIPPZP.9667/060103-POG/1POG-76SJ/20251013T000000
wydzielenie planistyczne	https://www.gov.pl/zagospodarowanieprzestrzenne/app/StrefaPlanistyczna/PL.ZIPPZP.9667/060103-POG/1POG-93SJ/20251013T000000
wydzielenie planistyczne	https://www.gov.pl/zagospodarowanieprzestrzenne/app/StrefaPlanistyczna/PL.ZIPPZP.9667/060103-POG/1POG-89SJ/20251013T000000
wydzielenie planistyczne	https://www.gov.pl/zagospodarowanieprzestrzenne/app/StrefaPlanistyczna/PL.ZIPPZP.9667/060103-POG/1POG-72SJ/20251030T103642
wydzielenie planistyczne	https://www.gov.pl/zagospodarowanieprzestrzenne/app/StrefaPlanistyczna/PL.ZIPPZP.9667/060103-POG/1POG-69SJ/20251013T000000
wydzielenie planistyczne	https://www.gov.pl/zagospodarowanieprzestrzenne/app/StrefaPlanistyczna/PL.ZIPPZP.9667/060103-POG/1POG-17SJ/20251013T000000
wydzielenie planistyczne	https://www.gov.pl/zagospodarowanieprzestrzenne/app/StrefaPlanistyczna/PL.ZIPPZP.9667/060103-POG/1POG-49SO/20251013T000000
wydzielenie planistyczne	https://www.gov.pl/zagospodarowanieprzestrzenne/app/StrefaPlanistyczna/PL.ZIPPZP.9667/060103-POG/1POG-186SJ/20251030T100759
wydzielenie planistyczne	https://www.gov.pl/zagospodarowanieprzestrzenne/app/StrefaPlanistyczna/PL.ZIPPZP.9667/060103-POG/1POG-189SJ/20251112T093609
wydzielenie planistyczne	https://www.gov.pl/zagospodarowanieprzestrzenne/app/StrefaPlanistyczna/PL.ZIPPZP.9667/060103-POG/1POG-78SU/20251102T160739
wydzielenie planistyczne	https://www.gov.pl/zagospodarowanieprzestrzenne/app/StrefaPlanistyczna/PL.ZIPPZP.9667/060103-POG/1POG-53SJ/20251103T090344
wydzielenie planistyczne	https://www.gov.pl/zagospodarowanieprzestrzenne/app/StrefaPlanistyczna/PL.ZIPPZP.9667/060103-POG/1POG-56SJ/20251029T142419
wydzielenie planistyczne	https://www.gov.pl/zagospodarowanieprzestrzenne/app/StrefaPlanistyczna/PL.ZIPPZP.9667/060103-POG/1POG-22SU/20251103T091315
wydzielenie planistyczne	https://www.gov.pl/zagospodarowanieprzestrzenne/app

	/StrefaPlanistyczna/PL.ZIPPZP.9667/060103-POG/1POG-39SP/20251103T201231
wydzielenie planistyczne	https://www.gov.pl/zagospodarowanieprzestrzenne/app/StrefaPlanistyczna/PL.ZIPPZP.9667/060103-POG/1POG-195SJ/20251029T134600
wydzielenie planistyczne	https://www.gov.pl/zagospodarowanieprzestrzenne/app/StrefaPlanistyczna/PL.ZIPPZP.9667/060103-POG/1POG-21SP/20251013T000000
wydzielenie planistyczne	https://www.gov.pl/zagospodarowanieprzestrzenne/app/StrefaPlanistyczna/PL.ZIPPZP.9667/060103-POG/1POG-31SN/20251029T093130
wydzielenie planistyczne	https://www.gov.pl/zagospodarowanieprzestrzenne/app/StrefaPlanistyczna/PL.ZIPPZP.9667/060103-POG/1POG-405SZ/20251013T000000
wydzielenie planistyczne	https://www.gov.pl/zagospodarowanieprzestrzenne/app/StrefaPlanistyczna/PL.ZIPPZP.9667/060103-POG/1POG-153SJ/20251029T091142
wydzielenie planistyczne	https://www.gov.pl/zagospodarowanieprzestrzenne/app/StrefaPlanistyczna/PL.ZIPPZP.9667/060103-POG/1POG-148SJ/20251013T000000
wydzielenie planistyczne	https://www.gov.pl/zagospodarowanieprzestrzenne/app/StrefaPlanistyczna/PL.ZIPPZP.9667/060103-POG/1POG-475SZ/20251013T000000
wydzielenie planistyczne	https://www.gov.pl/zagospodarowanieprzestrzenne/app/StrefaPlanistyczna/PL.ZIPPZP.9667/060103-POG/1POG-68SZ/20251013T000000
wydzielenie planistyczne	https://www.gov.pl/zagospodarowanieprzestrzenne/app/StrefaPlanistyczna/PL.ZIPPZP.9667/060103-POG/1POG-63SZ/20251013T000000
wydzielenie planistyczne	https://www.gov.pl/zagospodarowanieprzestrzenne/app/StrefaPlanistyczna/PL.ZIPPZP.9667/060103-POG/1POG-64SZ/20251106T210515
wydzielenie planistyczne	https://www.gov.pl/zagospodarowanieprzestrzenne/app/StrefaPlanistyczna/PL.ZIPPZP.9667/060103-POG/1POG-66SZ/20251013T000000
wydzielenie planistyczne	https://www.gov.pl/zagospodarowanieprzestrzenne/app/StrefaPlanistyczna/PL.ZIPPZP.9667/060103-POG/1POG-67SJ/20251102T161656
wydzielenie planistyczne	https://www.gov.pl/zagospodarowanieprzestrzenne/app/StrefaPlanistyczna/PL.ZIPPZP.9667/060103-POG/1POG-85SU/20251110T125453
wydzielenie planistyczne	https://www.gov.pl/zagospodarowanieprzestrzenne/app/StrefaPlanistyczna/PL.ZIPPZP.9667/060103-POG/1POG-40SN/20251027T085447
wydzielenie planistyczne	https://www.gov.pl/zagospodarowanieprzestrzenne/app/StrefaPlanistyczna/PL.ZIPPZP.9667/060103-POG/1POG-31SP/20251103T172440
wydzielenie planistyczne	https://www.gov.pl/zagospodarowanieprzestrzenne/app/StrefaPlanistyczna/PL.ZIPPZP.9667/060103-POG/1POG-489SZ/20251113T094340
wydzielenie planistyczne	https://www.gov.pl/zagospodarowanieprzestrzenne/app

	/StrefaPlanistyczna/PL.ZIPPZP.9667/060103-POG/1POG-56SN /20251027T085433
wydzielenie planistyczne	https://www.gov.pl/zagospodarowanieprzestrzenne/app /StrefaPlanistyczna/PL.ZIPPZP.9667/060103-POG/1POG-34SN /20251027T085512
wydzielenie planistyczne	https://www.gov.pl/zagospodarowanieprzestrzenne/app /StrefaPlanistyczna/PL.ZIPPZP.9667/060103-POG/1POG-71SU /20251103T120231
wydzielenie planistyczne	https://www.gov.pl/zagospodarowanieprzestrzenne/app /StrefaPlanistyczna/PL.ZIPPZP.9667/060103-POG/1POG-22SP /20251103T120210
wydzielenie planistyczne	https://www.gov.pl/zagospodarowanieprzestrzenne/app /StrefaPlanistyczna/PL.ZIPPZP.9667/060103-POG/1POG-29SR /20251013T000000
wydzielenie planistyczne	https://www.gov.pl/zagospodarowanieprzestrzenne/app /StrefaPlanistyczna/PL.ZIPPZP.9667/060103-POG/1POG-51SZ /20251013T000000
wydzielenie planistyczne	https://www.gov.pl/zagospodarowanieprzestrzenne/app /StrefaPlanistyczna/PL.ZIPPZP.9667/060103-POG/1POG-38SZ /20251013T000000
wydzielenie planistyczne	https://www.gov.pl/zagospodarowanieprzestrzenne/app /StrefaPlanistyczna/PL.ZIPPZP.9667/060103-POG/1POG-4SI /20251104T095249
wydzielenie planistyczne	https://www.gov.pl/zagospodarowanieprzestrzenne/app /StrefaPlanistyczna/PL.ZIPPZP.9667/060103-POG/1POG-152SZ /20251013T000000
wydzielenie planistyczne	https://www.gov.pl/zagospodarowanieprzestrzenne/app /StrefaPlanistyczna/PL.ZIPPZP.9667/060103-POG/1POG-2SO /20251106T214514
wydzielenie planistyczne	https://www.gov.pl/zagospodarowanieprzestrzenne/app /StrefaPlanistyczna/PL.ZIPPZP.9667/060103-POG/1POG-218SJ /20251013T000000
wydzielenie planistyczne	https://www.gov.pl/zagospodarowanieprzestrzenne/app /StrefaPlanistyczna/PL.ZIPPZP.9667/060103-POG/1POG-1SK /20251104T095359
wydzielenie planistyczne	https://www.gov.pl/zagospodarowanieprzestrzenne/app /StrefaPlanistyczna/PL.ZIPPZP.9667/060103-POG/1POG-426SZ /20251013T000000
wydzielenie planistyczne	https://www.gov.pl/zagospodarowanieprzestrzenne/app /StrefaPlanistyczna/PL.ZIPPZP.9667/060103-POG/1POG-427SZ /20251013T000000
wydzielenie planistyczne	https://www.gov.pl/zagospodarowanieprzestrzenne/app /StrefaPlanistyczna/PL.ZIPPZP.9667/060103-POG/1POG-36SN /20251027T085502
wydzielenie planistyczne	https://www.gov.pl/zagospodarowanieprzestrzenne/app /StrefaPlanistyczna/PL.ZIPPZP.9667/060103-POG/1POG-269SJ /20251029T142142
wydzielenie planistyczne	https://www.gov.pl/zagospodarowanieprzestrzenne/app /StrefaPlanistyczna/PL.ZIPPZP.9667/060103-POG/1POG-22SJ /20251102T162544
wydzielenie planistyczne	https://www.gov.pl/zagospodarowanieprzestrzenne/app

	/StrefaPlanistyczna/PL.ZIPPZP.9667/060103-POG/1POG-47SZ/20251013T000000
wydzielenie planistyczne	https://www.gov.pl/zagospodarowanieprzestrzenne/app/StrefaPlanistyczna/PL.ZIPPZP.9667/060103-POG/1POG-533SZ/20251013T000000
wydzielenie planistyczne	https://www.gov.pl/zagospodarowanieprzestrzenne/app/StrefaPlanistyczna/PL.ZIPPZP.9667/060103-POG/1POG-584SZ/20251013T000000
wydzielenie planistyczne	https://www.gov.pl/zagospodarowanieprzestrzenne/app/StrefaPlanistyczna/PL.ZIPPZP.9667/060103-POG/1POG-80SZ/20251013T000000
wydzielenie planistyczne	https://www.gov.pl/zagospodarowanieprzestrzenne/app/StrefaPlanistyczna/PL.ZIPPZP.9667/060103-POG/1POG-73SZ/20251013T000000
wydzielenie planistyczne	https://www.gov.pl/zagospodarowanieprzestrzenne/app/StrefaPlanistyczna/PL.ZIPPZP.9667/060103-POG/1POG-46SZ/20251013T000000
wydzielenie planistyczne	https://www.gov.pl/zagospodarowanieprzestrzenne/app/StrefaPlanistyczna/PL.ZIPPZP.9667/060103-POG/1POG-57SZ/20251013T000000
wydzielenie planistyczne	https://www.gov.pl/zagospodarowanieprzestrzenne/app/StrefaPlanistyczna/PL.ZIPPZP.9667/060103-POG/1POG-563SZ/20251013T000000
wydzielenie planistyczne	https://www.gov.pl/zagospodarowanieprzestrzenne/app/StrefaPlanistyczna/PL.ZIPPZP.9667/060103-POG/1POG-564SZ/20251013T000000
wydzielenie planistyczne	https://www.gov.pl/zagospodarowanieprzestrzenne/app/StrefaPlanistyczna/PL.ZIPPZP.9667/060103-POG/1POG-384SZ/20251013T000000
wydzielenie planistyczne	https://www.gov.pl/zagospodarowanieprzestrzenne/app/StrefaPlanistyczna/PL.ZIPPZP.9667/060103-POG/1POG-403SZ/20251013T000000
wydzielenie planistyczne	https://www.gov.pl/zagospodarowanieprzestrzenne/app/StrefaPlanistyczna/PL.ZIPPZP.9667/060103-POG/1POG-174SJ/20251013T000000
wydzielenie planistyczne	https://www.gov.pl/zagospodarowanieprzestrzenne/app/StrefaPlanistyczna/PL.ZIPPZP.9667/060103-POG/1POG-393SZ/20251013T000000
wydzielenie planistyczne	https://www.gov.pl/zagospodarowanieprzestrzenne/app/StrefaPlanistyczna/PL.ZIPPZP.9667/060103-POG/1POG-173SJ/20251013T000000
wydzielenie planistyczne	https://www.gov.pl/zagospodarowanieprzestrzenne/app/StrefaPlanistyczna/PL.ZIPPZP.9667/060103-POG/1POG-230SZ/20251013T000000
wydzielenie planistyczne	https://www.gov.pl/zagospodarowanieprzestrzenne/app/StrefaPlanistyczna/PL.ZIPPZP.9667/060103-POG/1POG-8SP/20251110T115739
wydzielenie planistyczne	https://www.gov.pl/zagospodarowanieprzestrzenne/app/StrefaPlanistyczna/PL.ZIPPZP.9667/060103-POG/1POG-202SZ/20251013T000000
wydzielenie planistyczne	https://www.gov.pl/zagospodarowanieprzestrzenne/app

	/StrefaPlanistyczna/PL.ZIPPZP.9667/060103-POG/1POG-43SO /20251013T000000
wydzielenie planistyczne	https://www.gov.pl/zagospodarowanieprzestrzenne/app /StrefaPlanistyczna/PL.ZIPPZP.9667/060103-POG/1POG-36SZ /20251013T000000
wydzielenie planistyczne	https://www.gov.pl/zagospodarowanieprzestrzenne/app /StrefaPlanistyczna/PL.ZIPPZP.9667/060103-POG/1POG-238SZ /20251013T000000
wydzielenie planistyczne	https://www.gov.pl/zagospodarowanieprzestrzenne/app /StrefaPlanistyczna/PL.ZIPPZP.9667/060103-POG/1POG-253SZ /20251013T000000
wydzielenie planistyczne	https://www.gov.pl/zagospodarowanieprzestrzenne/app /StrefaPlanistyczna/PL.ZIPPZP.9667/060103-POG/1POG-2SP /20251103T201335
wydzielenie planistyczne	https://www.gov.pl/zagospodarowanieprzestrzenne/app /StrefaPlanistyczna/PL.ZIPPZP.9667/060103-POG/1POG-41SP /20251029T085353
wydzielenie planistyczne	https://www.gov.pl/zagospodarowanieprzestrzenne/app /StrefaPlanistyczna/PL.ZIPPZP.9667/060103-POG/1POG-47SU /20251013T000000
wydzielenie planistyczne	https://www.gov.pl/zagospodarowanieprzestrzenne/app /StrefaPlanistyczna/PL.ZIPPZP.9667/060103-POG/1POG-504SZ /20251103T172405
wydzielenie planistyczne	https://www.gov.pl/zagospodarowanieprzestrzenne/app /StrefaPlanistyczna/PL.ZIPPZP.9667/060103-POG/1POG-25SO /20251021T125609
wydzielenie planistyczne	https://www.gov.pl/zagospodarowanieprzestrzenne/app /StrefaPlanistyczna/PL.ZIPPZP.9667/060103-POG/1POG-15SP /20251013T000000
wydzielenie planistyczne	https://www.gov.pl/zagospodarowanieprzestrzenne/app /StrefaPlanistyczna/PL.ZIPPZP.9667/060103-POG/1POG-145SR /20251013T000000
wydzielenie planistyczne	https://www.gov.pl/zagospodarowanieprzestrzenne/app /StrefaPlanistyczna/PL.ZIPPZP.9667/060103-POG/1POG-84SU /20251013T000000
wydzielenie planistyczne	https://www.gov.pl/zagospodarowanieprzestrzenne/app /StrefaPlanistyczna/PL.ZIPPZP.9667/060103-POG/1POG-30SP /20251103T172447
wydzielenie planistyczne	https://www.gov.pl/zagospodarowanieprzestrzenne/app /StrefaPlanistyczna/PL.ZIPPZP.9667/060103-POG/1POG-237SZ /20251013T000000
wydzielenie planistyczne	https://www.gov.pl/zagospodarowanieprzestrzenne/app /StrefaPlanistyczna/PL.ZIPPZP.9667/060103-POG/1POG-258SZ /20251013T000000
wydzielenie planistyczne	https://www.gov.pl/zagospodarowanieprzestrzenne/app /StrefaPlanistyczna/PL.ZIPPZP.9667/060103-POG/1POG-2SK /20251013T000000
wydzielenie planistyczne	https://www.gov.pl/zagospodarowanieprzestrzenne/app /StrefaPlanistyczna/PL.ZIPPZP.9667/060103-POG/1POG-83SU /20251029T134420
wydzielenie planistyczne	https://www.gov.pl/zagospodarowanieprzestrzenne/app

	/StrefaPlanistyczna/PL.ZIPPZP.9667/060103-POG/1POG-14SN /20251027T085353
wydzielenie planistyczne	https://www.gov.pl/zagospodarowanieprzestrzenne/app /StrefaPlanistyczna/PL.ZIPPZP.9667/060103-POG/1POG-8SG /20251013T000000
wydzielenie planistyczne	https://www.gov.pl/zagospodarowanieprzestrzenne/app /StrefaPlanistyczna/PL.ZIPPZP.9667/060103-POG/1POG-6SN /20251013T000000
wydzielenie planistyczne	https://www.gov.pl/zagospodarowanieprzestrzenne/app /StrefaPlanistyczna/PL.ZIPPZP.9667/060103-POG/1POG-85SZ /20251113T094419
wydzielenie planistyczne	https://www.gov.pl/zagospodarowanieprzestrzenne/app /StrefaPlanistyczna/PL.ZIPPZP.9667/060103-POG/1POG-28SZ /20251103T093616
wydzielenie planistyczne	https://www.gov.pl/zagospodarowanieprzestrzenne/app /StrefaPlanistyczna/PL.ZIPPZP.9667/060103-POG/1POG-187SJ /20251030T100754
wydzielenie planistyczne	https://www.gov.pl/zagospodarowanieprzestrzenne/app /StrefaPlanistyczna/PL.ZIPPZP.9667/060103-POG/1POG-184SJ /20251030T100748
wydzielenie planistyczne	https://www.gov.pl/zagospodarowanieprzestrzenne/app /StrefaPlanistyczna/PL.ZIPPZP.9667/060103-POG/1POG-185SJ /20251030T111317
wydzielenie planistyczne	https://www.gov.pl/zagospodarowanieprzestrzenne/app /StrefaPlanistyczna/PL.ZIPPZP.9667/060103-POG/1POG-53SO /20251013T000000
wydzielenie planistyczne	https://www.gov.pl/zagospodarowanieprzestrzenne/app /StrefaPlanistyczna/PL.ZIPPZP.9667/060103-POG/1POG-445SZ /20251103T120124
wydzielenie planistyczne	https://www.gov.pl/zagospodarowanieprzestrzenne/app /StrefaPlanistyczna/PL.ZIPPZP.9667/060103-POG/1POG-459SZ /20251103T120051
wydzielenie planistyczne	https://www.gov.pl/zagospodarowanieprzestrzenne/app /StrefaPlanistyczna/PL.ZIPPZP.9667/060103-POG/1POG-472SZ /20251103T115634
wydzielenie planistyczne	https://www.gov.pl/zagospodarowanieprzestrzenne/app /StrefaPlanistyczna/PL.ZIPPZP.9667/060103-POG/1POG-94SU /20251103T170356
wydzielenie planistyczne	https://www.gov.pl/zagospodarowanieprzestrzenne/app /StrefaPlanistyczna/PL.ZIPPZP.9667/060103-POG/1POG-90SU /20251013T000000
wydzielenie planistyczne	https://www.gov.pl/zagospodarowanieprzestrzenne/app /StrefaPlanistyczna/PL.ZIPPZP.9667/060103-POG/1POG-82SU /20251029T141452
wydzielenie planistyczne	https://www.gov.pl/zagospodarowanieprzestrzenne/app /StrefaPlanistyczna/PL.ZIPPZP.9667/060103-POG/1POG-35SU /20251013T000000
wydzielenie planistyczne	https://www.gov.pl/zagospodarowanieprzestrzenne/app /StrefaPlanistyczna/PL.ZIPPZP.9667/060103-POG/1POG-26SZ /20251103T093535
wydzielenie planistyczne	https://www.gov.pl/zagospodarowanieprzestrzenne/app

	/StrefaPlanistyczna/PL.ZIPPZP.9667/060103-POG/1POG-74SZ/20251102T170753
wydzielenie planistyczne	https://www.gov.pl/zagospodarowanieprzestrzenne/app/StrefaPlanistyczna/PL.ZIPPZP.9667/060103-POG/1POG-57SJ/20251029T142527
wydzielenie planistyczne	https://www.gov.pl/zagospodarowanieprzestrzenne/app/StrefaPlanistyczna/PL.ZIPPZP.9667/060103-POG/1POG-14SP/20251029T142446
wydzielenie planistyczne	https://www.gov.pl/zagospodarowanieprzestrzenne/app/StrefaPlanistyczna/PL.ZIPPZP.9667/060103-POG/1POG-78SJ/20251030T103335
wydzielenie planistyczne	https://www.gov.pl/zagospodarowanieprzestrzenne/app/StrefaPlanistyczna/PL.ZIPPZP.9667/060103-POG/1POG-116SJ/20251103T090845
wydzielenie planistyczne	https://www.gov.pl/zagospodarowanieprzestrzenne/app/StrefaPlanistyczna/PL.ZIPPZP.9667/060103-POG/1POG-119SJ/20251103T172107
wydzielenie planistyczne	https://www.gov.pl/zagospodarowanieprzestrzenne/app/StrefaPlanistyczna/PL.ZIPPZP.9667/060103-POG/1POG-3SK/20251013T000000
wydzielenie planistyczne	https://www.gov.pl/zagospodarowanieprzestrzenne/app/StrefaPlanistyczna/PL.ZIPPZP.9667/060103-POG/1POG-150SJ/20251029T090626
wydzielenie planistyczne	https://www.gov.pl/zagospodarowanieprzestrzenne/app/StrefaPlanistyczna/PL.ZIPPZP.9667/060103-POG/1POG-380SZ/20251103T085621
wydzielenie planistyczne	https://www.gov.pl/zagospodarowanieprzestrzenne/app/StrefaPlanistyczna/PL.ZIPPZP.9667/060103-POG/1POG-62SU/20251013T000000
wydzielenie planistyczne	https://www.gov.pl/zagospodarowanieprzestrzenne/app/StrefaPlanistyczna/PL.ZIPPZP.9667/060103-POG/1POG-16SN/20251110T115656
wydzielenie planistyczne	https://www.gov.pl/zagospodarowanieprzestrzenne/app/StrefaPlanistyczna/PL.ZIPPZP.9667/060103-POG/1POG-144SZ/20251103T110034
wydzielenie planistyczne	https://www.gov.pl/zagospodarowanieprzestrzenne/app/StrefaPlanistyczna/PL.ZIPPZP.9667/060103-POG/1POG-42SJ/20251103T113426
wydzielenie planistyczne	https://www.gov.pl/zagospodarowanieprzestrzenne/app/StrefaPlanistyczna/PL.ZIPPZP.9667/060103-POG/1POG-19SU/20251013T000000
wydzielenie planistyczne	https://www.gov.pl/zagospodarowanieprzestrzenne/app/StrefaPlanistyczna/PL.ZIPPZP.9667/060103-POG/1POG-106SZ/20251103T114732
wydzielenie planistyczne	https://www.gov.pl/zagospodarowanieprzestrzenne/app/StrefaPlanistyczna/PL.ZIPPZP.9667/060103-POG/1POG-266SJ/20251103T100535
wydzielenie planistyczne	https://www.gov.pl/zagospodarowanieprzestrzenne/app/StrefaPlanistyczna/PL.ZIPPZP.9667/060103-POG/1POG-40SP/20251103T100822
wydzielenie planistyczne	https://www.gov.pl/zagospodarowanieprzestrzenne/app

	/StrefaPlanistyczna/PL.ZIPPZP.9667/060103-POG/1POG-588SZ/20251103T100415
wydzielenie planistyczne	https://www.gov.pl/zagospodarowanieprzestrzenne/app/StrefaPlanistyczna/PL.ZIPPZP.9667/060103-POG/1POG-115SU/20251103T102207
wydzielenie planistyczne	https://www.gov.pl/zagospodarowanieprzestrzenne/app/StrefaPlanistyczna/PL.ZIPPZP.9667/060103-POG/1POG-542SZ/20251106T214704
wydzielenie planistyczne	https://www.gov.pl/zagospodarowanieprzestrzenne/app/StrefaPlanistyczna/PL.ZIPPZP.9667/060103-POG/1POG-110SU/20251013T000000
wydzielenie planistyczne	https://www.gov.pl/zagospodarowanieprzestrzenne/app/StrefaPlanistyczna/PL.ZIPPZP.9667/060103-POG/1POG-2SU/20251103T171336
wydzielenie planistyczne	https://www.gov.pl/zagospodarowanieprzestrzenne/app/StrefaPlanistyczna/PL.ZIPPZP.9667/060103-POG/1POG-586SZ/20251103T100406
wydzielenie planistyczne	https://www.gov.pl/zagospodarowanieprzestrzenne/app/StrefaPlanistyczna/PL.ZIPPZP.9667/060103-POG/1POG-585SZ/20251103T092333
wydzielenie planistyczne	https://www.gov.pl/zagospodarowanieprzestrzenne/app/StrefaPlanistyczna/PL.ZIPPZP.9667/060103-POG/1POG-32SP/20251103T172347
wydzielenie planistyczne	https://www.gov.pl/zagospodarowanieprzestrzenne/app/StrefaPlanistyczna/PL.ZIPPZP.9667/060103-POG/1POG-93SU/20251013T000000
wydzielenie planistyczne	https://www.gov.pl/zagospodarowanieprzestrzenne/app/StrefaPlanistyczna/PL.ZIPPZP.9667/060103-POG/1POG-507SZ/20251103T172358
wydzielenie planistyczne	https://www.gov.pl/zagospodarowanieprzestrzenne/app/StrefaPlanistyczna/PL.ZIPPZP.9667/060103-POG/1POG-514SZ/20251103T105051
wydzielenie planistyczne	https://www.gov.pl/zagospodarowanieprzestrzenne/app/StrefaPlanistyczna/PL.ZIPPZP.9667/060103-POG/1POG-520SZ/20251104T095323
wydzielenie planistyczne	https://www.gov.pl/zagospodarowanieprzestrzenne/app/StrefaPlanistyczna/PL.ZIPPZP.9667/060103-POG/1POG-1SI/20251013T000000
wydzielenie planistyczne	https://www.gov.pl/zagospodarowanieprzestrzenne/app/StrefaPlanistyczna/PL.ZIPPZP.9667/060103-POG/1POG-2SI/20251013T000000
wydzielenie planistyczne	https://www.gov.pl/zagospodarowanieprzestrzenne/app/StrefaPlanistyczna/PL.ZIPPZP.9667/060103-POG/1POG-6SK/20251013T000000
wydzielenie planistyczne	https://www.gov.pl/zagospodarowanieprzestrzenne/app/StrefaPlanistyczna/PL.ZIPPZP.9667/060103-POG/1POG-4SK/20251013T000000
wydzielenie planistyczne	https://www.gov.pl/zagospodarowanieprzestrzenne/app/StrefaPlanistyczna/PL.ZIPPZP.9667/060103-POG/1POG-5SI/20251013T000000
wydzielenie planistyczne	https://www.gov.pl/zagospodarowanieprzestrzenne/app

	/StrefaPlanistyczna/PL.ZIPPZP.9667/060103-POG/1POG-3SI /20251013T000000
wydzielenie planistyczne	https://www.gov.pl/zagospodarowanieprzestrzenne/app /StrefaPlanistyczna/PL.ZIPPZP.9667/060103-POG/1POG-6SI /20251013T000000
wydzielenie planistyczne	https://www.gov.pl/zagospodarowanieprzestrzenne/app /StrefaPlanistyczna/PL.ZIPPZP.9667/060103-POG/1POG-47SN /20251013T000000
wydzielenie planistyczne	https://www.gov.pl/zagospodarowanieprzestrzenne/app /StrefaPlanistyczna/PL.ZIPPZP.9667/060103-POG/1POG-15SO /20251210T142247
wydzielenie planistyczne	https://www.gov.pl/zagospodarowanieprzestrzenne/app /StrefaPlanistyczna/PL.ZIPPZP.9667/060103-POG/1POG-41SO /20251029T090928
wydzielenie planistyczne	https://www.gov.pl/zagospodarowanieprzestrzenne/app /StrefaPlanistyczna/PL.ZIPPZP.9667/060103-POG/1POG-40SO /20251029T090922
wydzielenie planistyczne	https://www.gov.pl/zagospodarowanieprzestrzenne/app /StrefaPlanistyczna/PL.ZIPPZP.9667/060103-POG/1POG-30SO /20251013T000000
wydzielenie planistyczne	https://www.gov.pl/zagospodarowanieprzestrzenne/app /StrefaPlanistyczna/PL.ZIPPZP.9667/060103-POG/1POG-34SO /20251013T000000
wydzielenie planistyczne	https://www.gov.pl/zagospodarowanieprzestrzenne/app /StrefaPlanistyczna/PL.ZIPPZP.9667/060103-POG/1POG-33SO /20251104T085015
wydzielenie planistyczne	https://www.gov.pl/zagospodarowanieprzestrzenne/app /StrefaPlanistyczna/PL.ZIPPZP.9667/060103-POG/1POG-32SU /20251013T000000
wydzielenie planistyczne	https://www.gov.pl/zagospodarowanieprzestrzenne/app /StrefaPlanistyczna/PL.ZIPPZP.9667/060103-POG/1POG-22SO /20251013T000000
wydzielenie planistyczne	https://www.gov.pl/zagospodarowanieprzestrzenne/app /StrefaPlanistyczna/PL.ZIPPZP.9667/060103-POG/1POG-35SO /20251013T000000
wydzielenie planistyczne	https://www.gov.pl/zagospodarowanieprzestrzenne/app /StrefaPlanistyczna/PL.ZIPPZP.9667/060103-POG/1POG-26SO /20251027T105732
wydzielenie planistyczne	https://www.gov.pl/zagospodarowanieprzestrzenne/app /StrefaPlanistyczna/PL.ZIPPZP.9667/060103-POG/1POG-23SO /20251013T000000
wydzielenie planistyczne	https://www.gov.pl/zagospodarowanieprzestrzenne/app /StrefaPlanistyczna/PL.ZIPPZP.9667/060103-POG/1POG-9SO /20251030T105259
wydzielenie planistyczne	https://www.gov.pl/zagospodarowanieprzestrzenne/app /StrefaPlanistyczna/PL.ZIPPZP.9667/060103-POG/1POG-13SO /20251030T102725
wydzielenie planistyczne	https://www.gov.pl/zagospodarowanieprzestrzenne/app /StrefaPlanistyczna/PL.ZIPPZP.9667/060103-POG/1POG-16SO /20251121T103327
wydzielenie planistyczne	https://www.gov.pl/zagospodarowanieprzestrzenne/app

	/StrefaPlanistyczna/PL.ZIPPZP.9667/060103-POG/1POG-78SO/20251102T170026
wydzielenie planistyczne	https://www.gov.pl/zagospodarowanieprzestrzenne/app/StrefaPlanistyczna/PL.ZIPPZP.9667/060103-POG/1POG-1SO/20251013T000000
wydzielenie planistyczne	https://www.gov.pl/zagospodarowanieprzestrzenne/app/StrefaPlanistyczna/PL.ZIPPZP.9667/060103-POG/1POG-76SO/20251104T080459
wydzielenie planistyczne	https://www.gov.pl/zagospodarowanieprzestrzenne/app/StrefaPlanistyczna/PL.ZIPPZP.9667/060103-POG/1POG-74SO/20251013T000000
wydzielenie planistyczne	https://www.gov.pl/zagospodarowanieprzestrzenne/app/StrefaPlanistyczna/PL.ZIPPZP.9667/060103-POG/1POG-66SO/20251102T183339
wydzielenie planistyczne	https://www.gov.pl/zagospodarowanieprzestrzenne/app/StrefaPlanistyczna/PL.ZIPPZP.9667/060103-POG/1POG-478SZ/20251013T000000
wydzielenie planistyczne	https://www.gov.pl/zagospodarowanieprzestrzenne/app/StrefaPlanistyczna/PL.ZIPPZP.9667/060103-POG/1POG-52SO/20251013T000000
wydzielenie planistyczne	https://www.gov.pl/zagospodarowanieprzestrzenne/app/StrefaPlanistyczna/PL.ZIPPZP.9667/060103-POG/1POG-39SO/20251022T100841
wydzielenie planistyczne	https://www.gov.pl/zagospodarowanieprzestrzenne/app/StrefaPlanistyczna/PL.ZIPPZP.9667/060103-POG/1POG-27SO/20251013T000000
wydzielenie planistyczne	https://www.gov.pl/zagospodarowanieprzestrzenne/app/StrefaPlanistyczna/PL.ZIPPZP.9667/060103-POG/1POG-36SO/20251106T214818
wydzielenie planistyczne	https://www.gov.pl/zagospodarowanieprzestrzenne/app/StrefaPlanistyczna/PL.ZIPPZP.9667/060103-POG/1POG-10SO/20251013T000000
wydzielenie planistyczne	https://www.gov.pl/zagospodarowanieprzestrzenne/app/StrefaPlanistyczna/PL.ZIPPZP.9667/060103-POG/1POG-4SO/20251013T000000
wydzielenie planistyczne	https://www.gov.pl/zagospodarowanieprzestrzenne/app/StrefaPlanistyczna/PL.ZIPPZP.9667/060103-POG/1POG-72SO/20251013T000000
wydzielenie planistyczne	https://www.gov.pl/zagospodarowanieprzestrzenne/app/StrefaPlanistyczna/PL.ZIPPZP.9667/060103-POG/1POG-73SO/20251013T000000
wydzielenie planistyczne	https://www.gov.pl/zagospodarowanieprzestrzenne/app/StrefaPlanistyczna/PL.ZIPPZP.9667/060103-POG/1POG-77SO/20251102T164240
wydzielenie planistyczne	https://www.gov.pl/zagospodarowanieprzestrzenne/app/StrefaPlanistyczna/PL.ZIPPZP.9667/060103-POG/1POG-79SO/20251013T000000
wydzielenie planistyczne	https://www.gov.pl/zagospodarowanieprzestrzenne/app/StrefaPlanistyczna/PL.ZIPPZP.9667/060103-POG/1POG-3SO/20251103T102411
wydzielenie planistyczne	https://www.gov.pl/zagospodarowanieprzestrzenne/app

	/StrefaPlanistyczna/PL.ZIPPZP.9667/060103-POG/1POG-6SO /20251013T000000
wydzielenie planistyczne	https://www.gov.pl/zagospodarowanieprzestrzenne/app /StrefaPlanistyczna/PL.ZIPPZP.9667/060103-POG/1POG-59SO /20251013T000000
wydzielenie planistyczne	https://www.gov.pl/zagospodarowanieprzestrzenne/app /StrefaPlanistyczna/PL.ZIPPZP.9667/060103-POG/1POG-63SO /20251013T000000
wydzielenie planistyczne	https://www.gov.pl/zagospodarowanieprzestrzenne/app /StrefaPlanistyczna/PL.ZIPPZP.9667/060103-POG/1POG-12SO /20251104T083611
wydzielenie planistyczne	https://www.gov.pl/zagospodarowanieprzestrzenne/app /StrefaPlanistyczna/PL.ZIPPZP.9667/060103-POG/1POG-24SO /20251013T000000
wydzielenie planistyczne	https://www.gov.pl/zagospodarowanieprzestrzenne/app /StrefaPlanistyczna/PL.ZIPPZP.9667/060103-POG/1POG-71SO /20251013T000000
wydzielenie planistyczne	https://www.gov.pl/zagospodarowanieprzestrzenne/app /StrefaPlanistyczna/PL.ZIPPZP.9667/060103-POG/1POG-31SO /20251013T000000
wydzielenie planistyczne	https://www.gov.pl/zagospodarowanieprzestrzenne/app /StrefaPlanistyczna/PL.ZIPPZP.9667/060103-POG/1POG-17SO /20251013T000000
wydzielenie planistyczne	https://www.gov.pl/zagospodarowanieprzestrzenne/app /StrefaPlanistyczna/PL.ZIPPZP.9667/060103-POG/1POG-14SO /20251013T000000
wydzielenie planistyczne	https://www.gov.pl/zagospodarowanieprzestrzenne/app /StrefaPlanistyczna/PL.ZIPPZP.9667/060103-POG/1POG-5SO /20251013T000000
wydzielenie planistyczne	https://www.gov.pl/zagospodarowanieprzestrzenne/app /StrefaPlanistyczna/PL.ZIPPZP.9667/060103-POG/1POG-50SN /20251030T102616
wydzielenie planistyczne	https://www.gov.pl/zagospodarowanieprzestrzenne/app /StrefaPlanistyczna/PL.ZIPPZP.9667/060103-POG/1POG-39SN /20251030T100912
wydzielenie planistyczne	https://www.gov.pl/zagospodarowanieprzestrzenne/app /StrefaPlanistyczna/PL.ZIPPZP.9667/060103-POG/1POG-37SN /20251030T101317
wydzielenie planistyczne	https://www.gov.pl/zagospodarowanieprzestrzenne/app /StrefaPlanistyczna/PL.ZIPPZP.9667/060103-POG/1POG-180SJ /20251030T100814
wydzielenie planistyczne	https://www.gov.pl/zagospodarowanieprzestrzenne/app /StrefaPlanistyczna/PL.ZIPPZP.9667/060103-POG/1POG-48SN /20251110T115111
wydzielenie planistyczne	https://www.gov.pl/zagospodarowanieprzestrzenne/app /StrefaPlanistyczna/PL.ZIPPZP.9667/060103-POG/1POG-46SG /20251013T000000
wydzielenie planistyczne	https://www.gov.pl/zagospodarowanieprzestrzenne/app /StrefaPlanistyczna/PL.ZIPPZP.9667/060103-POG/1POG-48SG /20251013T000000
wydzielenie planistyczne	https://www.gov.pl/zagospodarowanieprzestrzenne/app

	/StrefaPlanistyczna/PL.ZIPPZP.9667/060103-POG/1POG-12SG/20251013T000000
wydzielenie planistyczne	https://www.gov.pl/zagospodarowanieprzestrzenne/app/StrefaPlanistyczna/PL.ZIPPZP.9667/060103-POG/1POG-36SG/20251013T000000
wydzielenie planistyczne	https://www.gov.pl/zagospodarowanieprzestrzenne/app/StrefaPlanistyczna/PL.ZIPPZP.9667/060103-POG/1POG-23SG/20251013T000000
wydzielenie planistyczne	https://www.gov.pl/zagospodarowanieprzestrzenne/app/StrefaPlanistyczna/PL.ZIPPZP.9667/060103-POG/1POG-20SG/20251013T000000
wydzielenie planistyczne	https://www.gov.pl/zagospodarowanieprzestrzenne/app/StrefaPlanistyczna/PL.ZIPPZP.9667/060103-POG/1POG-27SG/20251013T000000
wydzielenie planistyczne	https://www.gov.pl/zagospodarowanieprzestrzenne/app/StrefaPlanistyczna/PL.ZIPPZP.9667/060103-POG/1POG-22SG/20251013T000000
wydzielenie planistyczne	https://www.gov.pl/zagospodarowanieprzestrzenne/app/StrefaPlanistyczna/PL.ZIPPZP.9667/060103-POG/1POG-33SG/20251013T000000
wydzielenie planistyczne	https://www.gov.pl/zagospodarowanieprzestrzenne/app/StrefaPlanistyczna/PL.ZIPPZP.9667/060103-POG/1POG-16SG/20251013T000000
wydzielenie planistyczne	https://www.gov.pl/zagospodarowanieprzestrzenne/app/StrefaPlanistyczna/PL.ZIPPZP.9667/060103-POG/1POG-4SG/20251013T000000
wydzielenie planistyczne	https://www.gov.pl/zagospodarowanieprzestrzenne/app/StrefaPlanistyczna/PL.ZIPPZP.9667/060103-POG/1POG-39SG/20251013T000000
wydzielenie planistyczne	https://www.gov.pl/zagospodarowanieprzestrzenne/app/StrefaPlanistyczna/PL.ZIPPZP.9667/060103-POG/1POG-37SG/20251013T000000
wydzielenie planistyczne	https://www.gov.pl/zagospodarowanieprzestrzenne/app/StrefaPlanistyczna/PL.ZIPPZP.9667/060103-POG/1POG-24SP/20251112T085217
wydzielenie planistyczne	https://www.gov.pl/zagospodarowanieprzestrzenne/app/StrefaPlanistyczna/PL.ZIPPZP.9667/060103-POG/1POG-28SG/20251013T000000
wydzielenie planistyczne	https://www.gov.pl/zagospodarowanieprzestrzenne/app/StrefaPlanistyczna/PL.ZIPPZP.9667/060103-POG/1POG-30SG/20251013T000000
wydzielenie planistyczne	https://www.gov.pl/zagospodarowanieprzestrzenne/app/StrefaPlanistyczna/PL.ZIPPZP.9667/060103-POG/1POG-13SG/20251103T110733
wydzielenie planistyczne	https://www.gov.pl/zagospodarowanieprzestrzenne/app/StrefaPlanistyczna/PL.ZIPPZP.9667/060103-POG/1POG-26SG/20251013T000000
wydzielenie planistyczne	https://www.gov.pl/zagospodarowanieprzestrzenne/app/StrefaPlanistyczna/PL.ZIPPZP.9667/060103-POG/1POG-25SG/20251013T000000
wydzielenie planistyczne	https://www.gov.pl/zagospodarowanieprzestrzenne/app

	/StrefaPlanistyczna/PL.ZIPPZP.9667/060103-POG/1POG-19SG/20251103T091116
wydzielenie planistyczne	https://www.gov.pl/zagospodarowanieprzestrzenne/app/StrefaPlanistyczna/PL.ZIPPZP.9667/060103-POG/1POG-18SG/20251013T000000
wydzielenie planistyczne	https://www.gov.pl/zagospodarowanieprzestrzenne/app/StrefaPlanistyczna/PL.ZIPPZP.9667/060103-POG/1POG-15SG/20251020T121053
wydzielenie planistyczne	https://www.gov.pl/zagospodarowanieprzestrzenne/app/StrefaPlanistyczna/PL.ZIPPZP.9667/060103-POG/1POG-10SG/20251013T000000
wydzielenie planistyczne	https://www.gov.pl/zagospodarowanieprzestrzenne/app/StrefaPlanistyczna/PL.ZIPPZP.9667/060103-POG/1POG-14SG/20251013T000000
wydzielenie planistyczne	https://www.gov.pl/zagospodarowanieprzestrzenne/app/StrefaPlanistyczna/PL.ZIPPZP.9667/060103-POG/1POG-11SG/20251013T000000
wydzielenie planistyczne	https://www.gov.pl/zagospodarowanieprzestrzenne/app/StrefaPlanistyczna/PL.ZIPPZP.9667/060103-POG/1POG-6SG/20251013T000000
wydzielenie planistyczne	https://www.gov.pl/zagospodarowanieprzestrzenne/app/StrefaPlanistyczna/PL.ZIPPZP.9667/060103-POG/1POG-7SG/20251013T000000
wydzielenie planistyczne	https://www.gov.pl/zagospodarowanieprzestrzenne/app/StrefaPlanistyczna/PL.ZIPPZP.9667/060103-POG/1POG-9SG/20251103T103944
wydzielenie planistyczne	https://www.gov.pl/zagospodarowanieprzestrzenne/app/StrefaPlanistyczna/PL.ZIPPZP.9667/060103-POG/1POG-5SG/20251013T000000
wydzielenie planistyczne	https://www.gov.pl/zagospodarowanieprzestrzenne/app/StrefaPlanistyczna/PL.ZIPPZP.9667/060103-POG/1POG-1SG/20251013T000000
wydzielenie planistyczne	https://www.gov.pl/zagospodarowanieprzestrzenne/app/StrefaPlanistyczna/PL.ZIPPZP.9667/060103-POG/1POG-2SG/20251013T000000
wydzielenie planistyczne	https://www.gov.pl/zagospodarowanieprzestrzenne/app/StrefaPlanistyczna/PL.ZIPPZP.9667/060103-POG/1POG-29SG/20251013T000000
wydzielenie planistyczne	https://www.gov.pl/zagospodarowanieprzestrzenne/app/StrefaPlanistyczna/PL.ZIPPZP.9667/060103-POG/1POG-42SG/20251013T000000
wydzielenie planistyczne	https://www.gov.pl/zagospodarowanieprzestrzenne/app/StrefaPlanistyczna/PL.ZIPPZP.9667/060103-POG/1POG-43SG/20251013T000000
wydzielenie planistyczne	https://www.gov.pl/zagospodarowanieprzestrzenne/app/StrefaPlanistyczna/PL.ZIPPZP.9667/060103-POG/1POG-47SG/20251022T102358
wydzielenie planistyczne	https://www.gov.pl/zagospodarowanieprzestrzenne/app/StrefaPlanistyczna/PL.ZIPPZP.9667/060103-POG/1POG-31SG/20251013T000000
wydzielenie planistyczne	https://www.gov.pl/zagospodarowanieprzestrzenne/app

	/StrefaPlanistyczna/PL.ZIPPZP.9667/060103-POG/1POG-45SG/20251013T000000
wydzielenie planistyczne	https://www.gov.pl/zagospodarowanieprzestrzenne/app/StrefaPlanistyczna/PL.ZIPPZP.9667/060103-POG/1POG-34SG/20251013T000000
wydzielenie planistyczne	https://www.gov.pl/zagospodarowanieprzestrzenne/app/StrefaPlanistyczna/PL.ZIPPZP.9667/060103-POG/1POG-24SG/20251013T000000
wydzielenie planistyczne	https://www.gov.pl/zagospodarowanieprzestrzenne/app/StrefaPlanistyczna/PL.ZIPPZP.9667/060103-POG/1POG-17SG/20251013T000000
wydzielenie planistyczne	https://www.gov.pl/zagospodarowanieprzestrzenne/app/StrefaPlanistyczna/PL.ZIPPZP.9667/060103-POG/1POG-40SG/20251013T000000
wydzielenie planistyczne	https://www.gov.pl/zagospodarowanieprzestrzenne/app/StrefaPlanistyczna/PL.ZIPPZP.9667/060103-POG/1POG-38SG/20251013T000000
wydzielenie planistyczne	https://www.gov.pl/zagospodarowanieprzestrzenne/app/StrefaPlanistyczna/PL.ZIPPZP.9667/060103-POG/1POG-35SG/20251103T084543
wydzielenie planistyczne	https://www.gov.pl/zagospodarowanieprzestrzenne/app/StrefaPlanistyczna/PL.ZIPPZP.9667/060103-POG/1POG-41SG/20251013T000000
wydzielenie planistyczne	https://www.gov.pl/zagospodarowanieprzestrzenne/app/StrefaPlanistyczna/PL.ZIPPZP.9667/060103-POG/1POG-3SG/20251013T000000
wydzielenie planistyczne	https://www.gov.pl/zagospodarowanieprzestrzenne/app/StrefaPlanistyczna/PL.ZIPPZP.9667/060103-POG/1POG-44SG/20251013T000000
wydzielenie planistyczne	https://www.gov.pl/zagospodarowanieprzestrzenne/app/StrefaPlanistyczna/PL.ZIPPZP.9667/060103-POG/1POG-21SG/20251013T000000
wydzielenie planistyczne	https://www.gov.pl/zagospodarowanieprzestrzenne/app/StrefaPlanistyczna/PL.ZIPPZP.9667/060103-POG/1POG-27SN/20251021T122108
wydzielenie planistyczne	https://www.gov.pl/zagospodarowanieprzestrzenne/app/StrefaPlanistyczna/PL.ZIPPZP.9667/060103-POG/1POG-57SN/20251013T000000
wydzielenie planistyczne	https://www.gov.pl/zagospodarowanieprzestrzenne/app/StrefaPlanistyczna/PL.ZIPPZP.9667/060103-POG/1POG-3SN/20251104T085101
wydzielenie planistyczne	https://www.gov.pl/zagospodarowanieprzestrzenne/app/StrefaPlanistyczna/PL.ZIPPZP.9667/060103-POG/1POG-41SN/20251013T000000
wydzielenie planistyczne	https://www.gov.pl/zagospodarowanieprzestrzenne/app/StrefaPlanistyczna/PL.ZIPPZP.9667/060103-POG/1POG-21SN/20251103T122528
wydzielenie planistyczne	https://www.gov.pl/zagospodarowanieprzestrzenne/app/StrefaPlanistyczna/PL.ZIPPZP.9667/060103-POG/1POG-22SN/20251102T170551
wydzielenie planistyczne	https://www.gov.pl/zagospodarowanieprzestrzenne/app

	/StrefaPlanistyczna/PL.ZIPPZP.9667/060103-POG/1POG-55SN/20251103T092357
wydzielenie planistyczne	https://www.gov.pl/zagospodarowanieprzestrzenne/app/StrefaPlanistyczna/PL.ZIPPZP.9667/060103-POG/1POG-20SN/20251103T084917
wydzielenie planistyczne	https://www.gov.pl/zagospodarowanieprzestrzenne/app/StrefaPlanistyczna/PL.ZIPPZP.9667/060103-POG/1POG-1SN/20251106T213219
wydzielenie planistyczne	https://www.gov.pl/zagospodarowanieprzestrzenne/app/StrefaPlanistyczna/PL.ZIPPZP.9667/060103-POG/1POG-43SN/20251103T084536
wydzielenie planistyczne	https://www.gov.pl/zagospodarowanieprzestrzenne/app/StrefaPlanistyczna/PL.ZIPPZP.9667/060103-POG/1POG-12SN/20251013T000000
wydzielenie planistyczne	https://www.gov.pl/zagospodarowanieprzestrzenne/app/StrefaPlanistyczna/PL.ZIPPZP.9667/060103-POG/1POG-51SN/20251110T121206
wydzielenie planistyczne	https://www.gov.pl/zagospodarowanieprzestrzenne/app/StrefaPlanistyczna/PL.ZIPPZP.9667/060103-POG/1POG-54SN/20251102T170023
wydzielenie planistyczne	https://www.gov.pl/zagospodarowanieprzestrzenne/app/StrefaPlanistyczna/PL.ZIPPZP.9667/060103-POG/1POG-46SN/20251106T213147
wydzielenie planistyczne	https://www.gov.pl/zagospodarowanieprzestrzenne/app/StrefaPlanistyczna/PL.ZIPPZP.9667/060103-POG/1POG-35SN/20251013T000000
wydzielenie planistyczne	https://www.gov.pl/zagospodarowanieprzestrzenne/app/StrefaPlanistyczna/PL.ZIPPZP.9667/060103-POG/1POG-25SN/20251110T120249
wydzielenie planistyczne	https://www.gov.pl/zagospodarowanieprzestrzenne/app/StrefaPlanistyczna/PL.ZIPPZP.9667/060103-POG/1POG-29SN/20251013T000000
wydzielenie planistyczne	https://www.gov.pl/zagospodarowanieprzestrzenne/app/StrefaPlanistyczna/PL.ZIPPZP.9667/060103-POG/1POG-28SN/20251013T000000
wydzielenie planistyczne	https://www.gov.pl/zagospodarowanieprzestrzenne/app/StrefaPlanistyczna/PL.ZIPPZP.9667/060103-POG/1POG-17SN/20251112T090736
wydzielenie planistyczne	https://www.gov.pl/zagospodarowanieprzestrzenne/app/StrefaPlanistyczna/PL.ZIPPZP.9667/060103-POG/1POG-30SN/20251013T000000
wydzielenie planistyczne	https://www.gov.pl/zagospodarowanieprzestrzenne/app/StrefaPlanistyczna/PL.ZIPPZP.9667/060103-POG/1POG-15SN/20251013T000000
wydzielenie planistyczne	https://www.gov.pl/zagospodarowanieprzestrzenne/app/StrefaPlanistyczna/PL.ZIPPZP.9667/060103-POG/1POG-9SN/20251013T000000
wydzielenie planistyczne	https://www.gov.pl/zagospodarowanieprzestrzenne/app/StrefaPlanistyczna/PL.ZIPPZP.9667/060103-POG/1POG-45SN/20251013T000000
wydzielenie planistyczne	https://www.gov.pl/zagospodarowanieprzestrzenne/app

	/StrefaPlanistyczna/PL.ZIPPZP.9667/060103-POG/1POG-58SN /20251013T000000
wydzielenie planistyczne	https://www.gov.pl/zagospodarowanieprzestrzenne/app /StrefaPlanistyczna/PL.ZIPPZP.9667/060103-POG/1POG-7SN /20251013T000000
wydzielenie planistyczne	https://www.gov.pl/zagospodarowanieprzestrzenne/app /StrefaPlanistyczna/PL.ZIPPZP.9667/060103-POG/1POG-5SN /20251013T000000
wydzielenie planistyczne	https://www.gov.pl/zagospodarowanieprzestrzenne/app /StrefaPlanistyczna/PL.ZIPPZP.9667/060103-POG/1POG-76SU /20251030T100735
wydzielenie planistyczne	https://www.gov.pl/zagospodarowanieprzestrzenne/app /StrefaPlanistyczna/PL.ZIPPZP.9667/060103-POG/1POG-480SZ /20251029T134951
wydzielenie planistyczne	https://www.gov.pl/zagospodarowanieprzestrzenne/app /StrefaPlanistyczna/PL.ZIPPZP.9667/060103-POG/1POG-68SO /20251110T114943
wydzielenie planistyczne	https://www.gov.pl/zagospodarowanieprzestrzenne/app /StrefaPlanistyczna/PL.ZIPPZP.9667/060103-POG/1POG-157SJ /20251029T092553
wydzielenie planistyczne	https://www.gov.pl/zagospodarowanieprzestrzenne/app /StrefaPlanistyczna/PL.ZIPPZP.9667/060103-POG/1POG-182SZ /20251029T135830
wydzielenie planistyczne	https://www.gov.pl/zagospodarowanieprzestrzenne/app /StrefaPlanistyczna/PL.ZIPPZP.9667/060103-POG/1POG-178SZ /20251029T135759
wydzielenie planistyczne	https://www.gov.pl/zagospodarowanieprzestrzenne/app /StrefaPlanistyczna/PL.ZIPPZP.9667/060103-POG/1POG-193SJ /20251029T134657
wydzielenie planistyczne	https://www.gov.pl/zagospodarowanieprzestrzenne/app /StrefaPlanistyczna/PL.ZIPPZP.9667/060103-POG/1POG-6SU /20251013T000000
wydzielenie planistyczne	https://www.gov.pl/zagospodarowanieprzestrzenne/app /StrefaPlanistyczna/PL.ZIPPZP.9667/060103-POG/1POG-5SJ /20251030T105814
wydzielenie planistyczne	https://www.gov.pl/zagospodarowanieprzestrzenne/app /StrefaPlanistyczna/PL.ZIPPZP.9667/060103-POG/1POG-151SJ /20251029T090528
wydzielenie planistyczne	https://www.gov.pl/zagospodarowanieprzestrzenne/app /StrefaPlanistyczna/PL.ZIPPZP.9667/060103-POG/1POG-13SJ /20251030T102404
wydzielenie planistyczne	https://www.gov.pl/zagospodarowanieprzestrzenne/app /StrefaPlanistyczna/PL.ZIPPZP.9667/060103-POG/1POG-24SJ /20251102T162750
wydzielenie planistyczne	https://www.gov.pl/zagospodarowanieprzestrzenne/app /StrefaPlanistyczna/PL.ZIPPZP.9667/060103-POG/1POG-572SZ /20251013T000000
wydzielenie planistyczne	https://www.gov.pl/zagospodarowanieprzestrzenne/app /StrefaPlanistyczna/PL.ZIPPZP.9667/060103-POG/1POG-80SJ /20251013T000000
wydzielenie planistyczne	https://www.gov.pl/zagospodarowanieprzestrzenne/app

	/StrefaPlanistyczna/PL.ZIPPZP.9667/060103-POG/1POG-290SZ/20251013T000000
wydzielenie planistyczne	https://www.gov.pl/zagospodarowanieprzestrzenne/app/StrefaPlanistyczna/PL.ZIPPZP.9667/060103-POG/1POG-527SZ/20251027T090602
wydzielenie planistyczne	https://www.gov.pl/zagospodarowanieprzestrzenne/app/StrefaPlanistyczna/PL.ZIPPZP.9667/060103-POG/1POG-82SZ/20251013T000000
wydzielenie planistyczne	https://www.gov.pl/zagospodarowanieprzestrzenne/app/StrefaPlanistyczna/PL.ZIPPZP.9667/060103-POG/1POG-515SZ/20251013T000000
wydzielenie planistyczne	https://www.gov.pl/zagospodarowanieprzestrzenne/app/StrefaPlanistyczna/PL.ZIPPZP.9667/060103-POG/1POG-516SZ/20251013T000000
wydzielenie planistyczne	https://www.gov.pl/zagospodarowanieprzestrzenne/app/StrefaPlanistyczna/PL.ZIPPZP.9667/060103-POG/1POG-594SZ/20251102T165708
wydzielenie planistyczne	https://www.gov.pl/zagospodarowanieprzestrzenne/app/StrefaPlanistyczna/PL.ZIPPZP.9667/060103-POG/1POG-187SZ/20251013T000000
wydzielenie planistyczne	https://www.gov.pl/zagospodarowanieprzestrzenne/app/StrefaPlanistyczna/PL.ZIPPZP.9667/060103-POG/1POG-180SZ/20251106T214758
wydzielenie planistyczne	https://www.gov.pl/zagospodarowanieprzestrzenne/app/StrefaPlanistyczna/PL.ZIPPZP.9667/060103-POG/1POG-169SZ/20251013T000000
wydzielenie planistyczne	https://www.gov.pl/zagospodarowanieprzestrzenne/app/StrefaPlanistyczna/PL.ZIPPZP.9667/060103-POG/1POG-83SZ/20251013T000000
wydzielenie planistyczne	https://www.gov.pl/zagospodarowanieprzestrzenne/app/StrefaPlanistyczna/PL.ZIPPZP.9667/060103-POG/1POG-528SZ/20251013T000000
wydzielenie planistyczne	https://www.gov.pl/zagospodarowanieprzestrzenne/app/StrefaPlanistyczna/PL.ZIPPZP.9667/060103-POG/1POG-102SZ/20251013T000000
wydzielenie planistyczne	https://www.gov.pl/zagospodarowanieprzestrzenne/app/StrefaPlanistyczna/PL.ZIPPZP.9667/060103-POG/1POG-597SZ/20251103T102431
wydzielenie planistyczne	https://www.gov.pl/zagospodarowanieprzestrzenne/app/StrefaPlanistyczna/PL.ZIPPZP.9667/060103-POG/1POG-236SZ/20251103T164519
wydzielenie planistyczne	https://www.gov.pl/zagospodarowanieprzestrzenne/app/StrefaPlanistyczna/PL.ZIPPZP.9667/060103-POG/1POG-592SZ/20251102T165713
wydzielenie planistyczne	https://www.gov.pl/zagospodarowanieprzestrzenne/app/StrefaPlanistyczna/PL.ZIPPZP.9667/060103-POG/1POG-530SZ/20251013T000000
wydzielenie planistyczne	https://www.gov.pl/zagospodarowanieprzestrzenne/app/StrefaPlanistyczna/PL.ZIPPZP.9667/060103-POG/1POG-536SZ/20251013T000000
wydzielenie planistyczne	https://www.gov.pl/zagospodarowanieprzestrzenne/app

	/StrefaPlanistyczna/PL.ZIPPZP.9667/060103-POG/1POG-90SZ/20251013T000000
wydzielenie planistyczne	https://www.gov.pl/zagospodarowanieprzestrzenne/app/StrefaPlanistyczna/PL.ZIPPZP.9667/060103-POG/1POG-571SZ/20251104T085030
wydzielenie planistyczne	https://www.gov.pl/zagospodarowanieprzestrzenne/app/StrefaPlanistyczna/PL.ZIPPZP.9667/060103-POG/1POG-65SZ/20251103T104100
wydzielenie planistyczne	https://www.gov.pl/zagospodarowanieprzestrzenne/app/StrefaPlanistyczna/PL.ZIPPZP.9667/060103-POG/1POG-264SZ/20251103T170810
wydzielenie planistyczne	https://www.gov.pl/zagospodarowanieprzestrzenne/app/StrefaPlanistyczna/PL.ZIPPZP.9667/060103-POG/1POG-289SZ/20251013T000000
wydzielenie planistyczne	https://www.gov.pl/zagospodarowanieprzestrzenne/app/StrefaPlanistyczna/PL.ZIPPZP.9667/060103-POG/1POG-197SJ/20251013T000000
wydzielenie planistyczne	https://www.gov.pl/zagospodarowanieprzestrzenne/app/StrefaPlanistyczna/PL.ZIPPZP.9667/060103-POG/1POG-186SZ/20251013T000000
wydzielenie planistyczne	https://www.gov.pl/zagospodarowanieprzestrzenne/app/StrefaPlanistyczna/PL.ZIPPZP.9667/060103-POG/1POG-434SZ/20251103T085850
wydzielenie planistyczne	https://www.gov.pl/zagospodarowanieprzestrzenne/app/StrefaPlanistyczna/PL.ZIPPZP.9667/060103-POG/1POG-546SZ/20251013T000000
wydzielenie planistyczne	https://www.gov.pl/zagospodarowanieprzestrzenne/app/StrefaPlanistyczna/PL.ZIPPZP.9667/060103-POG/1POG-26SJ/20251121T104617
wydzielenie planistyczne	https://www.gov.pl/zagospodarowanieprzestrzenne/app/StrefaPlanistyczna/PL.ZIPPZP.9667/060103-POG/1POG-246SJ/20251013T000000
wydzielenie planistyczne	https://www.gov.pl/zagospodarowanieprzestrzenne/app/StrefaPlanistyczna/PL.ZIPPZP.9667/060103-POG/1POG-9SJ/20251013T000000
wydzielenie planistyczne	https://www.gov.pl/zagospodarowanieprzestrzenne/app/StrefaPlanistyczna/PL.ZIPPZP.9667/060103-POG/1POG-39SJ/20251013T000000
wydzielenie planistyczne	https://www.gov.pl/zagospodarowanieprzestrzenne/app/StrefaPlanistyczna/PL.ZIPPZP.9667/060103-POG/1POG-249SJ/20251013T000000
wydzielenie planistyczne	https://www.gov.pl/zagospodarowanieprzestrzenne/app/StrefaPlanistyczna/PL.ZIPPZP.9667/060103-POG/1POG-34SJ/20251013T000000
wydzielenie planistyczne	https://www.gov.pl/zagospodarowanieprzestrzenne/app/StrefaPlanistyczna/PL.ZIPPZP.9667/060103-POG/1POG-43SJ/20251013T000000
wydzielenie planistyczne	https://www.gov.pl/zagospodarowanieprzestrzenne/app/StrefaPlanistyczna/PL.ZIPPZP.9667/060103-POG/1POG-37SJ/20251106T205209
wydzielenie planistyczne	https://www.gov.pl/zagospodarowanieprzestrzenne/app

	/StrefaPlanistyczna/PL.ZIPPZP.9667/060103-POG/1POG-224SJ/20251103T105648
wydzielenie planistyczne	https://www.gov.pl/zagospodarowanieprzestrzenne/app/StrefaPlanistyczna/PL.ZIPPZP.9667/060103-POG/1POG-207SJ/20251027T103736
wydzielenie planistyczne	https://www.gov.pl/zagospodarowanieprzestrzenne/app/StrefaPlanistyczna/PL.ZIPPZP.9667/060103-POG/1POG-211SJ/20251104T084732
wydzielenie planistyczne	https://www.gov.pl/zagospodarowanieprzestrzenne/app/StrefaPlanistyczna/PL.ZIPPZP.9667/060103-POG/1POG-213SJ/20251013T000000
wydzielenie planistyczne	https://www.gov.pl/zagospodarowanieprzestrzenne/app/StrefaPlanistyczna/PL.ZIPPZP.9667/060103-POG/1POG-196SJ/20251013T000000
wydzielenie planistyczne	https://www.gov.pl/zagospodarowanieprzestrzenne/app/StrefaPlanistyczna/PL.ZIPPZP.9667/060103-POG/1POG-222SZ/20251103T163336
wydzielenie planistyczne	https://www.gov.pl/zagospodarowanieprzestrzenne/app/StrefaPlanistyczna/PL.ZIPPZP.9667/060103-POG/1POG-271SJ/20251103T182741
wydzielenie planistyczne	https://www.gov.pl/zagospodarowanieprzestrzenne/app/StrefaPlanistyczna/PL.ZIPPZP.9667/060103-POG/1POG-288SZ/20251013T000000
wydzielenie planistyczne	https://www.gov.pl/zagospodarowanieprzestrzenne/app/StrefaPlanistyczna/PL.ZIPPZP.9667/060103-POG/1POG-449SZ/20251013T000000
wydzielenie planistyczne	https://www.gov.pl/zagospodarowanieprzestrzenne/app/StrefaPlanistyczna/PL.ZIPPZP.9667/060103-POG/1POG-406SZ/20251013T000000
wydzielenie planistyczne	https://www.gov.pl/zagospodarowanieprzestrzenne/app/StrefaPlanistyczna/PL.ZIPPZP.9667/060103-POG/1POG-365SZ/20251013T000000
wydzielenie planistyczne	https://www.gov.pl/zagospodarowanieprzestrzenne/app/StrefaPlanistyczna/PL.ZIPPZP.9667/060103-POG/1POG-368SZ/20251013T000000
wydzielenie planistyczne	https://www.gov.pl/zagospodarowanieprzestrzenne/app/StrefaPlanistyczna/PL.ZIPPZP.9667/060103-POG/1POG-402SZ/20251013T000000
wydzielenie planistyczne	https://www.gov.pl/zagospodarowanieprzestrzenne/app/StrefaPlanistyczna/PL.ZIPPZP.9667/060103-POG/1POG-35SZ/20251013T000000
wydzielenie planistyczne	https://www.gov.pl/zagospodarowanieprzestrzenne/app/StrefaPlanistyczna/PL.ZIPPZP.9667/060103-POG/1POG-95SZ/20251113T094438
wydzielenie planistyczne	https://www.gov.pl/zagospodarowanieprzestrzenne/app/StrefaPlanistyczna/PL.ZIPPZP.9667/060103-POG/1POG-67SZ/20251103T102917
wydzielenie planistyczne	https://www.gov.pl/zagospodarowanieprzestrzenne/app/StrefaPlanistyczna/PL.ZIPPZP.9667/060103-POG/1POG-49SN/20251110T114957
wydzielenie planistyczne	https://www.gov.pl/zagospodarowanieprzestrzenne/app

	/StrefaPlanistyczna/PL.ZIPPZP.9667/060103-POG/1POG-3SJ /20251103T095743
wydzielenie planistyczne	https://www.gov.pl/zagospodarowanieprzestrzenne/app /StrefaPlanistyczna/PL.ZIPPZP.9667/060103-POG/1POG-8SJ /20251102T162356
wydzielenie planistyczne	https://www.gov.pl/zagospodarowanieprzestrzenne/app /StrefaPlanistyczna/PL.ZIPPZP.9667/060103-POG/1POG-181SJ /20251030T110103
wydzielenie planistyczne	https://www.gov.pl/zagospodarowanieprzestrzenne/app /StrefaPlanistyczna/PL.ZIPPZP.9667/060103-POG/1POG-182SJ /20251013T000000
wydzielenie planistyczne	https://www.gov.pl/zagospodarowanieprzestrzenne/app /StrefaPlanistyczna/PL.ZIPPZP.9667/060103-POG/1POG-38SJ /20251110T115328
wydzielenie planistyczne	https://www.gov.pl/zagospodarowanieprzestrzenne/app /StrefaPlanistyczna/PL.ZIPPZP.9667/060103-POG/1POG-194SJ /20251029T134647
wydzielenie planistyczne	https://www.gov.pl/zagospodarowanieprzestrzenne/app /StrefaPlanistyczna/PL.ZIPPZP.9667/060103-POG/1POG-18SJ /20251013T000000
wydzielenie planistyczne	https://www.gov.pl/zagospodarowanieprzestrzenne/app /StrefaPlanistyczna/PL.ZIPPZP.9667/060103-POG/1POG-107SZ /20251013T000000
wydzielenie planistyczne	https://www.gov.pl/zagospodarowanieprzestrzenne/app /StrefaPlanistyczna/PL.ZIPPZP.9667/060103-POG/1POG-10SJ /20251013T000000
wydzielenie planistyczne	https://www.gov.pl/zagospodarowanieprzestrzenne/app /StrefaPlanistyczna/PL.ZIPPZP.9667/060103-POG/1POG-55SZ /20251103T091602
wydzielenie planistyczne	https://www.gov.pl/zagospodarowanieprzestrzenne/app /StrefaPlanistyczna/PL.ZIPPZP.9667/060103-POG/1POG-30SJ /20251013T000000
wydzielenie planistyczne	https://www.gov.pl/zagospodarowanieprzestrzenne/app /StrefaPlanistyczna/PL.ZIPPZP.9667/060103-POG/1POG-206SZ /20251013T000000
wydzielenie planistyczne	https://www.gov.pl/zagospodarowanieprzestrzenne/app /StrefaPlanistyczna/PL.ZIPPZP.9667/060103-POG/1POG-257SJ /20251013T000000
wydzielenie planistyczne	https://www.gov.pl/zagospodarowanieprzestrzenne/app /StrefaPlanistyczna/PL.ZIPPZP.9667/060103-POG/1POG-52SJ /20251103T110710
wydzielenie planistyczne	https://www.gov.pl/zagospodarowanieprzestrzenne/app /StrefaPlanistyczna/PL.ZIPPZP.9667/060103-POG/1POG-147SJ /20251013T000000
wydzielenie planistyczne	https://www.gov.pl/zagospodarowanieprzestrzenne/app /StrefaPlanistyczna/PL.ZIPPZP.9667/060103-POG/1POG-80SU /20251029T134444
wydzielenie planistyczne	https://www.gov.pl/zagospodarowanieprzestrzenne/app /StrefaPlanistyczna/PL.ZIPPZP.9667/060103-POG/1POG-20SP /20251029T093023
wydzielenie planistyczne	https://www.gov.pl/zagospodarowanieprzestrzenne/app

	/StrefaPlanistyczna/PL.ZIPPZP.9667/060103-POG/1POG-19SP/20251029T093014
wydzielenie planistyczne	https://www.gov.pl/zagospodarowanieprzestrzenne/app/StrefaPlanistyczna/PL.ZIPPZP.9667/060103-POG/1POG-70SU/20251013T000000
wydzielenie planistyczne	https://www.gov.pl/zagospodarowanieprzestrzenne/app/StrefaPlanistyczna/PL.ZIPPZP.9667/060103-POG/1POG-50SU/20251102T161603
wydzielenie planistyczne	https://www.gov.pl/zagospodarowanieprzestrzenne/app/StrefaPlanistyczna/PL.ZIPPZP.9667/060103-POG/1POG-113SU/20251013T000000
wydzielenie planistyczne	https://www.gov.pl/zagospodarowanieprzestrzenne/app/StrefaPlanistyczna/PL.ZIPPZP.9667/060103-POG/1POG-49SU/20251102T161557
wydzielenie planistyczne	https://www.gov.pl/zagospodarowanieprzestrzenne/app/StrefaPlanistyczna/PL.ZIPPZP.9667/060103-POG/1POG-10SU/20251013T000000
wydzielenie planistyczne	https://www.gov.pl/zagospodarowanieprzestrzenne/app/StrefaPlanistyczna/PL.ZIPPZP.9667/060103-POG/1POG-1SU/20251104T095514
wydzielenie planistyczne	https://www.gov.pl/zagospodarowanieprzestrzenne/app/StrefaPlanistyczna/PL.ZIPPZP.9667/060103-POG/1POG-107SU/20251103T100521
wydzielenie planistyczne	https://www.gov.pl/zagospodarowanieprzestrzenne/app/StrefaPlanistyczna/PL.ZIPPZP.9667/060103-POG/1POG-77SU/20251102T160647
wydzielenie planistyczne	https://www.gov.pl/zagospodarowanieprzestrzenne/app/StrefaPlanistyczna/PL.ZIPPZP.9667/060103-POG/1POG-48SU/20251102T161536
wydzielenie planistyczne	https://www.gov.pl/zagospodarowanieprzestrzenne/app/StrefaPlanistyczna/PL.ZIPPZP.9667/060103-POG/1POG-41SU/20251102T161625
wydzielenie planistyczne	https://www.gov.pl/zagospodarowanieprzestrzenne/app/StrefaPlanistyczna/PL.ZIPPZP.9667/060103-POG/1POG-88SJ/20251102T161728
wydzielenie planistyczne	https://www.gov.pl/zagospodarowanieprzestrzenne/app/StrefaPlanistyczna/PL.ZIPPZP.9667/060103-POG/1POG-102SU/20251013T000000
wydzielenie planistyczne	https://www.gov.pl/zagospodarowanieprzestrzenne/app/StrefaPlanistyczna/PL.ZIPPZP.9667/060103-POG/1POG-112SU/20251102T165820
wydzielenie planistyczne	https://www.gov.pl/zagospodarowanieprzestrzenne/app/StrefaPlanistyczna/PL.ZIPPZP.9667/060103-POG/1POG-42SU/20251013T000000
wydzielenie planistyczne	https://www.gov.pl/zagospodarowanieprzestrzenne/app/StrefaPlanistyczna/PL.ZIPPZP.9667/060103-POG/1POG-30SU/20251013T000000
wydzielenie planistyczne	https://www.gov.pl/zagospodarowanieprzestrzenne/app/StrefaPlanistyczna/PL.ZIPPZP.9667/060103-POG/1POG-43SU/20251021T131107
wydzielenie planistyczne	https://www.gov.pl/zagospodarowanieprzestrzenne/app

	/StrefaPlanistyczna/PL.ZIPPZP.9667/060103-POG/1POG-46SU/20251013T000000
wydzielenie planistyczne	https://www.gov.pl/zagospodarowanieprzestrzenne/app/StrefaPlanistyczna/PL.ZIPPZP.9667/060103-POG/1POG-39SU/20251013T000000
wydzielenie planistyczne	https://www.gov.pl/zagospodarowanieprzestrzenne/app/StrefaPlanistyczna/PL.ZIPPZP.9667/060103-POG/1POG-61SJ/20251013T000000
wydzielenie planistyczne	https://www.gov.pl/zagospodarowanieprzestrzenne/app/StrefaPlanistyczna/PL.ZIPPZP.9667/060103-POG/1POG-45SU/20251022T095424
wydzielenie planistyczne	https://www.gov.pl/zagospodarowanieprzestrzenne/app/StrefaPlanistyczna/PL.ZIPPZP.9667/060103-POG/1POG-29SU/20251013T000000
wydzielenie planistyczne	https://www.gov.pl/zagospodarowanieprzestrzenne/app/StrefaPlanistyczna/PL.ZIPPZP.9667/060103-POG/1POG-42SN/20251110T114826
wydzielenie planistyczne	https://www.gov.pl/zagospodarowanieprzestrzenne/app/StrefaPlanistyczna/PL.ZIPPZP.9667/060103-POG/1POG-88SU/20251103T172423
wydzielenie planistyczne	https://www.gov.pl/zagospodarowanieprzestrzenne/app/StrefaPlanistyczna/PL.ZIPPZP.9667/060103-POG/1POG-74SU/20251013T000000
wydzielenie planistyczne	https://www.gov.pl/zagospodarowanieprzestrzenne/app/StrefaPlanistyczna/PL.ZIPPZP.9667/060103-POG/1POG-109SU/20251013T000000
wydzielenie planistyczne	https://www.gov.pl/zagospodarowanieprzestrzenne/app/StrefaPlanistyczna/PL.ZIPPZP.9667/060103-POG/1POG-117SU/20251110T124423
wydzielenie planistyczne	https://www.gov.pl/zagospodarowanieprzestrzenne/app/StrefaPlanistyczna/PL.ZIPPZP.9667/060103-POG/1POG-19SN/20251105T103430
wydzielenie planistyczne	https://www.gov.pl/zagospodarowanieprzestrzenne/app/StrefaPlanistyczna/PL.ZIPPZP.9667/060103-POG/1POG-81SU/20251013T000000
wydzielenie planistyczne	https://www.gov.pl/zagospodarowanieprzestrzenne/app/StrefaPlanistyczna/PL.ZIPPZP.9667/060103-POG/1POG-17SU/20251103T103019
wydzielenie planistyczne	https://www.gov.pl/zagospodarowanieprzestrzenne/app/StrefaPlanistyczna/PL.ZIPPZP.9667/060103-POG/1POG-108SU/20251013T000000
wydzielenie planistyczne	https://www.gov.pl/zagospodarowanieprzestrzenne/app/StrefaPlanistyczna/PL.ZIPPZP.9667/060103-POG/1POG-106SU/20251103T100458
wydzielenie planistyczne	https://www.gov.pl/zagospodarowanieprzestrzenne/app/StrefaPlanistyczna/PL.ZIPPZP.9667/060103-POG/1POG-9SU/20251103T095110
wydzielenie planistyczne	https://www.gov.pl/zagospodarowanieprzestrzenne/app/StrefaPlanistyczna/PL.ZIPPZP.9667/060103-POG/1POG-119SU/20251103T102412
wydzielenie planistyczne	https://www.gov.pl/zagospodarowanieprzestrzenne/app

	/StrefaPlanistyczna/PL.ZIPPZP.9667/060103-POG/1POG-38SU/20251013T000000
wydzielenie planistyczne	https://www.gov.pl/zagospodarowanieprzestrzenne/app/StrefaPlanistyczna/PL.ZIPPZP.9667/060103-POG/1POG-28SU/20251030T104510
wydzielenie planistyczne	https://www.gov.pl/zagospodarowanieprzestrzenne/app/StrefaPlanistyczna/PL.ZIPPZP.9667/060103-POG/1POG-25SU/20251110T115934
wydzielenie planistyczne	https://www.gov.pl/zagospodarowanieprzestrzenne/app/StrefaPlanistyczna/PL.ZIPPZP.9667/060103-POG/1POG-8SU/20251013T000000
wydzielenie planistyczne	https://www.gov.pl/zagospodarowanieprzestrzenne/app/StrefaPlanistyczna/PL.ZIPPZP.9667/060103-POG/1POG-23SU/20251103T090429
wydzielenie planistyczne	https://www.gov.pl/zagospodarowanieprzestrzenne/app/StrefaPlanistyczna/PL.ZIPPZP.9667/060103-POG/1POG-51SU/20251103T172112
wydzielenie planistyczne	https://www.gov.pl/zagospodarowanieprzestrzenne/app/StrefaPlanistyczna/PL.ZIPPZP.9667/060103-POG/1POG-59SJ/20251022T095152
wydzielenie planistyczne	https://www.gov.pl/zagospodarowanieprzestrzenne/app/StrefaPlanistyczna/PL.ZIPPZP.9667/060103-POG/1POG-118SU/20251103T201217
wydzielenie planistyczne	https://www.gov.pl/zagospodarowanieprzestrzenne/app/StrefaPlanistyczna/PL.ZIPPZP.9667/060103-POG/1POG-4SU/20251103T105238
wydzielenie planistyczne	https://www.gov.pl/zagospodarowanieprzestrzenne/app/StrefaPlanistyczna/PL.ZIPPZP.9667/060103-POG/1POG-7SU/20251013T000000
wydzielenie planistyczne	https://www.gov.pl/zagospodarowanieprzestrzenne/app/StrefaPlanistyczna/PL.ZIPPZP.9667/060103-POG/1POG-103SU/20251103T101721
wydzielenie planistyczne	https://www.gov.pl/zagospodarowanieprzestrzenne/app/StrefaPlanistyczna/PL.ZIPPZP.9667/060103-POG/1POG-97SU/20251103T105527
wydzielenie planistyczne	https://www.gov.pl/zagospodarowanieprzestrzenne/app/StrefaPlanistyczna/PL.ZIPPZP.9667/060103-POG/1POG-95SU/20251103T105534
wydzielenie planistyczne	https://www.gov.pl/zagospodarowanieprzestrzenne/app/StrefaPlanistyczna/PL.ZIPPZP.9667/060103-POG/1POG-5SU/20251013T000000
wydzielenie planistyczne	https://www.gov.pl/zagospodarowanieprzestrzenne/app/StrefaPlanistyczna/PL.ZIPPZP.9667/060103-POG/1POG-79SU/20251013T000000
wydzielenie planistyczne	https://www.gov.pl/zagospodarowanieprzestrzenne/app/StrefaPlanistyczna/PL.ZIPPZP.9667/060103-POG/1POG-59SU/20251029T091021
wydzielenie planistyczne	https://www.gov.pl/zagospodarowanieprzestrzenne/app/StrefaPlanistyczna/PL.ZIPPZP.9667/060103-POG/1POG-61SU/20251029T091057
wydzielenie planistyczne	https://www.gov.pl/zagospodarowanieprzestrzenne/app

	/StrefaPlanistyczna/PL.ZIPPZP.9667/060103-POG/1POG-11SU/20251103T094357
wydzielenie planistyczne	https://www.gov.pl/zagospodarowanieprzestrzenne/app/StrefaPlanistyczna/PL.ZIPPZP.9667/060103-POG/1POG-96SU/20251103T105542
wydzielenie planistyczne	https://www.gov.pl/zagospodarowanieprzestrzenne/app/StrefaPlanistyczna/PL.ZIPPZP.9667/060103-POG/1POG-89SU/20251013T000000
wydzielenie planistyczne	https://www.gov.pl/zagospodarowanieprzestrzenne/app/StrefaPlanistyczna/PL.ZIPPZP.9667/060103-POG/1POG-60SU/20251013T000000
wydzielenie planistyczne	https://www.gov.pl/zagospodarowanieprzestrzenne/app/StrefaPlanistyczna/PL.ZIPPZP.9667/060103-POG/1POG-57SU/20251029T090217
wydzielenie planistyczne	https://www.gov.pl/zagospodarowanieprzestrzenne/app/StrefaPlanistyczna/PL.ZIPPZP.9667/060103-POG/1POG-26SU/20251103T172824
wydzielenie planistyczne	https://www.gov.pl/zagospodarowanieprzestrzenne/app/StrefaPlanistyczna/PL.ZIPPZP.9667/060103-POG/1POG-55SU/20251103T164627
wydzielenie planistyczne	https://www.gov.pl/zagospodarowanieprzestrzenne/app/StrefaPlanistyczna/PL.ZIPPZP.9667/060103-POG/1POG-58SU/20251029T090804
wydzielenie planistyczne	https://www.gov.pl/zagospodarowanieprzestrzenne/app/StrefaPlanistyczna/PL.ZIPPZP.9667/060103-POG/1POG-37SU/20251013T000000
wydzielenie planistyczne	https://www.gov.pl/zagospodarowanieprzestrzenne/app/StrefaPlanistyczna/PL.ZIPPZP.9667/060103-POG/1POG-104SU/20251013T000000
wydzielenie planistyczne	https://www.gov.pl/zagospodarowanieprzestrzenne/app/StrefaPlanistyczna/PL.ZIPPZP.9667/060103-POG/1POG-105SU/20251013T000000
wydzielenie planistyczne	https://www.gov.pl/zagospodarowanieprzestrzenne/app/StrefaPlanistyczna/PL.ZIPPZP.9667/060103-POG/1POG-77SZ/20251013T000000
wydzielenie planistyczne	https://www.gov.pl/zagospodarowanieprzestrzenne/app/StrefaPlanistyczna/PL.ZIPPZP.9667/060103-POG/1POG-24SU/20251013T000000
wydzielenie planistyczne	https://www.gov.pl/zagospodarowanieprzestrzenne/app/StrefaPlanistyczna/PL.ZIPPZP.9667/060103-POG/1POG-27SU/20251013T000000
wydzielenie planistyczne	https://www.gov.pl/zagospodarowanieprzestrzenne/app/StrefaPlanistyczna/PL.ZIPPZP.9667/060103-POG/1POG-69SU/20251013T000000
wydzielenie planistyczne	https://www.gov.pl/zagospodarowanieprzestrzenne/app/StrefaPlanistyczna/PL.ZIPPZP.9667/060103-POG/1POG-92SU/20251013T000000
wydzielenie planistyczne	https://www.gov.pl/zagospodarowanieprzestrzenne/app/StrefaPlanistyczna/PL.ZIPPZP.9667/060103-POG/1POG-16SU/20251013T000000
wydzielenie planistyczne	https://www.gov.pl/zagospodarowanieprzestrzenne/app

	/StrefaPlanistyczna/PL.ZIPPZP.9667/060103-POG/1POG-73SU/20251013T000000
wydzielenie planistyczne	https://www.gov.pl/zagospodarowanieprzestrzenne/app/StrefaPlanistyczna/PL.ZIPPZP.9667/060103-POG/1POG-53SU/20251103T163621
wydzielenie planistyczne	https://www.gov.pl/zagospodarowanieprzestrzenne/app/StrefaPlanistyczna/PL.ZIPPZP.9667/060103-POG/1POG-54SU/20251103T163628
wydzielenie planistyczne	https://www.gov.pl/zagospodarowanieprzestrzenne/app/StrefaPlanistyczna/PL.ZIPPZP.9667/060103-POG/1POG-63SU/20251013T000000
wydzielenie planistyczne	https://www.gov.pl/zagospodarowanieprzestrzenne/app/StrefaPlanistyczna/PL.ZIPPZP.9667/060103-POG/1POG-64SU/20251013T000000
wydzielenie planistyczne	https://www.gov.pl/zagospodarowanieprzestrzenne/app/StrefaPlanistyczna/PL.ZIPPZP.9667/060103-POG/1POG-66SU/20251103T121628
wydzielenie planistyczne	https://www.gov.pl/zagospodarowanieprzestrzenne/app/StrefaPlanistyczna/PL.ZIPPZP.9667/060103-POG/1POG-67SU/20251013T000000
wydzielenie planistyczne	https://www.gov.pl/zagospodarowanieprzestrzenne/app/StrefaPlanistyczna/PL.ZIPPZP.9667/060103-POG/1POG-68SU/20251013T000000
wydzielenie planistyczne	https://www.gov.pl/zagospodarowanieprzestrzenne/app/StrefaPlanistyczna/PL.ZIPPZP.9667/060103-POG/1POG-56SU/20251013T000000
wydzielenie planistyczne	https://www.gov.pl/zagospodarowanieprzestrzenne/app/StrefaPlanistyczna/PL.ZIPPZP.9667/060103-POG/1POG-316SZ/20251013T000000
wydzielenie planistyczne	https://www.gov.pl/zagospodarowanieprzestrzenne/app/StrefaPlanistyczna/PL.ZIPPZP.9667/060103-POG/1POG-12SU/20251103T094334
wydzielenie planistyczne	https://www.gov.pl/zagospodarowanieprzestrzenne/app/StrefaPlanistyczna/PL.ZIPPZP.9667/060103-POG/1POG-221SJ/20251013T000000
wydzielenie planistyczne	https://www.gov.pl/zagospodarowanieprzestrzenne/app/StrefaPlanistyczna/PL.ZIPPZP.9667/060103-POG/1POG-529SZ/20251013T000000
wydzielenie planistyczne	https://www.gov.pl/zagospodarowanieprzestrzenne/app/StrefaPlanistyczna/PL.ZIPPZP.9667/060103-POG/1POG-524SZ/20251013T000000
wydzielenie planistyczne	https://www.gov.pl/zagospodarowanieprzestrzenne/app/StrefaPlanistyczna/PL.ZIPPZP.9667/060103-POG/1POG-525SZ/20251013T000000
wydzielenie planistyczne	https://www.gov.pl/zagospodarowanieprzestrzenne/app/StrefaPlanistyczna/PL.ZIPPZP.9667/060103-POG/1POG-36SJ/20251013T000000
wydzielenie planistyczne	https://www.gov.pl/zagospodarowanieprzestrzenne/app/StrefaPlanistyczna/PL.ZIPPZP.9667/060103-POG/1POG-18SN/20251103T085134
wydzielenie planistyczne	https://www.gov.pl/zagospodarowanieprzestrzenne/app

	/StrefaPlanistyczna/PL.ZIPPZP.9667/060103-POG/1POG-88SZ/20251013T000000
wydzielenie planistyczne	https://www.gov.pl/zagospodarowanieprzestrzenne/app/StrefaPlanistyczna/PL.ZIPPZP.9667/060103-POG/1POG-81SZ/20251013T000000
wydzielenie planistyczne	https://www.gov.pl/zagospodarowanieprzestrzenne/app/StrefaPlanistyczna/PL.ZIPPZP.9667/060103-POG/1POG-87SZ/20251013T000000
wydzielenie planistyczne	https://www.gov.pl/zagospodarowanieprzestrzenne/app/StrefaPlanistyczna/PL.ZIPPZP.9667/060103-POG/1POG-24SR/20251013T000000
wydzielenie planistyczne	https://www.gov.pl/zagospodarowanieprzestrzenne/app/StrefaPlanistyczna/PL.ZIPPZP.9667/060103-POG/1POG-156SZ/20251013T000000
wydzielenie planistyczne	https://www.gov.pl/zagospodarowanieprzestrzenne/app/StrefaPlanistyczna/PL.ZIPPZP.9667/060103-POG/1POG-161SZ/20251013T000000
wydzielenie planistyczne	https://www.gov.pl/zagospodarowanieprzestrzenne/app/StrefaPlanistyczna/PL.ZIPPZP.9667/060103-POG/1POG-582SZ/20251013T000000
wydzielenie planistyczne	https://www.gov.pl/zagospodarowanieprzestrzenne/app/StrefaPlanistyczna/PL.ZIPPZP.9667/060103-POG/1POG-98SU/20251103T101839
wydzielenie planistyczne	https://www.gov.pl/zagospodarowanieprzestrzenne/app/StrefaPlanistyczna/PL.ZIPPZP.9667/060103-POG/1POG-18SP/20251013T000000
wydzielenie planistyczne	https://www.gov.pl/zagospodarowanieprzestrzenne/app/StrefaPlanistyczna/PL.ZIPPZP.9667/060103-POG/1POG-399SZ/20251013T000000
wydzielenie planistyczne	https://www.gov.pl/zagospodarowanieprzestrzenne/app/StrefaPlanistyczna/PL.ZIPPZP.9667/060103-POG/1POG-35SP/20251013T000000
wydzielenie planistyczne	https://www.gov.pl/zagospodarowanieprzestrzenne/app/StrefaPlanistyczna/PL.ZIPPZP.9667/060103-POG/1POG-36SP/20251103T200853
wydzielenie planistyczne	https://www.gov.pl/zagospodarowanieprzestrzenne/app/StrefaPlanistyczna/PL.ZIPPZP.9667/060103-POG/1POG-6SP/20251103T093146
wydzielenie planistyczne	https://www.gov.pl/zagospodarowanieprzestrzenne/app/StrefaPlanistyczna/PL.ZIPPZP.9667/060103-POG/1POG-7SP/20251103T112923
wydzielenie planistyczne	https://www.gov.pl/zagospodarowanieprzestrzenne/app/StrefaPlanistyczna/PL.ZIPPZP.9667/060103-POG/1POG-315SZ/20251013T000000
wydzielenie planistyczne	https://www.gov.pl/zagospodarowanieprzestrzenne/app/StrefaPlanistyczna/PL.ZIPPZP.9667/060103-POG/1POG-105SZ/20251013T000000
wydzielenie planistyczne	https://www.gov.pl/zagospodarowanieprzestrzenne/app/StrefaPlanistyczna/PL.ZIPPZP.9667/060103-POG/1POG-276SZ/20251013T000000
wydzielenie planistyczne	https://www.gov.pl/zagospodarowanieprzestrzenne/app

	/StrefaPlanistyczna/PL.ZIPPZP.9667/060103-POG/1POG-4SP /20251104T095514
wydzielenie planistyczne	https://www.gov.pl/zagospodarowanieprzestrzenne/app /StrefaPlanistyczna/PL.ZIPPZP.9667/060103-POG/1POG-27SJ /20251013T000000
wydzielenie planistyczne	https://www.gov.pl/zagospodarowanieprzestrzenne/app /StrefaPlanistyczna/PL.ZIPPZP.9667/060103-POG/1POG-579SZ /20251013T000000
wydzielenie planistyczne	https://www.gov.pl/zagospodarowanieprzestrzenne/app /StrefaPlanistyczna/PL.ZIPPZP.9667/060103-POG/1POG-580SZ /20251013T000000
wydzielenie planistyczne	https://www.gov.pl/zagospodarowanieprzestrzenne/app /StrefaPlanistyczna/PL.ZIPPZP.9667/060103-POG/1POG-577SZ /20251013T000000
wydzielenie planistyczne	https://www.gov.pl/zagospodarowanieprzestrzenne/app /StrefaPlanistyczna/PL.ZIPPZP.9667/060103-POG/1POG-227SJ /20251013T000000
wydzielenie planistyczne	https://www.gov.pl/zagospodarowanieprzestrzenne/app /StrefaPlanistyczna/PL.ZIPPZP.9667/060103-POG/1POG-543SZ /20251013T000000
wydzielenie planistyczne	https://www.gov.pl/zagospodarowanieprzestrzenne/app /StrefaPlanistyczna/PL.ZIPPZP.9667/060103-POG/1POG-548SZ /20251013T000000
wydzielenie planistyczne	https://www.gov.pl/zagospodarowanieprzestrzenne/app /StrefaPlanistyczna/PL.ZIPPZP.9667/060103-POG/1POG-538SZ /20251013T000000
wydzielenie planistyczne	https://www.gov.pl/zagospodarowanieprzestrzenne/app /StrefaPlanistyczna/PL.ZIPPZP.9667/060103-POG/1POG-500SZ /20251013T000000
wydzielenie planistyczne	https://www.gov.pl/zagospodarowanieprzestrzenne/app /StrefaPlanistyczna/PL.ZIPPZP.9667/060103-POG/1POG-503SZ /20251013T000000
wydzielenie planistyczne	https://www.gov.pl/zagospodarowanieprzestrzenne/app /StrefaPlanistyczna/PL.ZIPPZP.9667/060103-POG/1POG-508SZ /20251013T000000
wydzielenie planistyczne	https://www.gov.pl/zagospodarowanieprzestrzenne/app /StrefaPlanistyczna/PL.ZIPPZP.9667/060103-POG/1POG-502SZ /20251013T000000
wydzielenie planistyczne	https://www.gov.pl/zagospodarowanieprzestrzenne/app /StrefaPlanistyczna/PL.ZIPPZP.9667/060103-POG/1POG-513SZ /20251013T000000
wydzielenie planistyczne	https://www.gov.pl/zagospodarowanieprzestrzenne/app /StrefaPlanistyczna/PL.ZIPPZP.9667/060103-POG/1POG-212SJ /20251013T000000
wydzielenie planistyczne	https://www.gov.pl/zagospodarowanieprzestrzenne/app /StrefaPlanistyczna/PL.ZIPPZP.9667/060103-POG/1POG-483SZ /20251013T000000
wydzielenie planistyczne	https://www.gov.pl/zagospodarowanieprzestrzenne/app /StrefaPlanistyczna/PL.ZIPPZP.9667/060103-POG/1POG-203SJ /20251013T000000
wydzielenie planistyczne	https://www.gov.pl/zagospodarowanieprzestrzenne/app

	/StrefaPlanistyczna/PL.ZIPPZP.9667/060103-POG/1POG-490SZ/20251013T000000
wydzielenie planistyczne	https://www.gov.pl/zagospodarowanieprzestrzenne/app/StrefaPlanistyczna/PL.ZIPPZP.9667/060103-POG/1POG-198SJ/20251013T000000
wydzielenie planistyczne	https://www.gov.pl/zagospodarowanieprzestrzenne/app/StrefaPlanistyczna/PL.ZIPPZP.9667/060103-POG/1POG-491SZ/20251013T000000
wydzielenie planistyczne	https://www.gov.pl/zagospodarowanieprzestrzenne/app/StrefaPlanistyczna/PL.ZIPPZP.9667/060103-POG/1POG-152SR/20251013T000000
wydzielenie planistyczne	https://www.gov.pl/zagospodarowanieprzestrzenne/app/StrefaPlanistyczna/PL.ZIPPZP.9667/060103-POG/1POG-492SZ/20251013T000000
wydzielenie planistyczne	https://www.gov.pl/zagospodarowanieprzestrzenne/app/StrefaPlanistyczna/PL.ZIPPZP.9667/060103-POG/1POG-498SZ/20251013T000000
wydzielenie planistyczne	https://www.gov.pl/zagospodarowanieprzestrzenne/app/StrefaPlanistyczna/PL.ZIPPZP.9667/060103-POG/1POG-497SZ/20251013T000000
wydzielenie planistyczne	https://www.gov.pl/zagospodarowanieprzestrzenne/app/StrefaPlanistyczna/PL.ZIPPZP.9667/060103-POG/1POG-495SZ/20251013T000000
wydzielenie planistyczne	https://www.gov.pl/zagospodarowanieprzestrzenne/app/StrefaPlanistyczna/PL.ZIPPZP.9667/060103-POG/1POG-496SZ/20251013T000000
wydzielenie planistyczne	https://www.gov.pl/zagospodarowanieprzestrzenne/app/StrefaPlanistyczna/PL.ZIPPZP.9667/060103-POG/1POG-493SZ/20251013T000000
wydzielenie planistyczne	https://www.gov.pl/zagospodarowanieprzestrzenne/app/StrefaPlanistyczna/PL.ZIPPZP.9667/060103-POG/1POG-494SZ/20251013T000000
wydzielenie planistyczne	https://www.gov.pl/zagospodarowanieprzestrzenne/app/StrefaPlanistyczna/PL.ZIPPZP.9667/060103-POG/1POG-506SZ/20251013T000000
wydzielenie planistyczne	https://www.gov.pl/zagospodarowanieprzestrzenne/app/StrefaPlanistyczna/PL.ZIPPZP.9667/060103-POG/1POG-505SZ/20251013T000000
wydzielenie planistyczne	https://www.gov.pl/zagospodarowanieprzestrzenne/app/StrefaPlanistyczna/PL.ZIPPZP.9667/060103-POG/1POG-473SZ/20251013T000000
wydzielenie planistyczne	https://www.gov.pl/zagospodarowanieprzestrzenne/app/StrefaPlanistyczna/PL.ZIPPZP.9667/060103-POG/1POG-471SZ/20251013T000000
wydzielenie planistyczne	https://www.gov.pl/zagospodarowanieprzestrzenne/app/StrefaPlanistyczna/PL.ZIPPZP.9667/060103-POG/1POG-34SP/20251013T000000
wydzielenie planistyczne	https://www.gov.pl/zagospodarowanieprzestrzenne/app/StrefaPlanistyczna/PL.ZIPPZP.9667/060103-POG/1POG-172SZ/20251013T000000
wydzielenie planistyczne	https://www.gov.pl/zagospodarowanieprzestrzenne/app

	/StrefaPlanistyczna/PL.ZIPPZP.9667/060103-POG/1POG-171SZ/20251013T000000
wydzielenie planistyczne	https://www.gov.pl/zagospodarowanieprzestrzenne/app/StrefaPlanistyczna/PL.ZIPPZP.9667/060103-POG/1POG-147SZ/20251113T095157
wydzielenie planistyczne	https://www.gov.pl/zagospodarowanieprzestrzenne/app/StrefaPlanistyczna/PL.ZIPPZP.9667/060103-POG/1POG-149SZ/20251013T000000
wydzielenie planistyczne	https://www.gov.pl/zagospodarowanieprzestrzenne/app/StrefaPlanistyczna/PL.ZIPPZP.9667/060103-POG/1POG-151SZ/20251013T000000
wydzielenie planistyczne	https://www.gov.pl/zagospodarowanieprzestrzenne/app/StrefaPlanistyczna/PL.ZIPPZP.9667/060103-POG/1POG-146SZ/20251013T000000
wydzielenie planistyczne	https://www.gov.pl/zagospodarowanieprzestrzenne/app/StrefaPlanistyczna/PL.ZIPPZP.9667/060103-POG/1POG-27SP/20251103T084516
wydzielenie planistyczne	https://www.gov.pl/zagospodarowanieprzestrzenne/app/StrefaPlanistyczna/PL.ZIPPZP.9667/060103-POG/1POG-57SR/20251013T000000
wydzielenie planistyczne	https://www.gov.pl/zagospodarowanieprzestrzenne/app/StrefaPlanistyczna/PL.ZIPPZP.9667/060103-POG/1POG-145SZ/20251013T000000
wydzielenie planistyczne	https://www.gov.pl/zagospodarowanieprzestrzenne/app/StrefaPlanistyczna/PL.ZIPPZP.9667/060103-POG/1POG-190SR/20251013T000000
wydzielenie planistyczne	https://www.gov.pl/zagospodarowanieprzestrzenne/app/StrefaPlanistyczna/PL.ZIPPZP.9667/060103-POG/1POG-143SJ/20251013T000000
wydzielenie planistyczne	https://www.gov.pl/zagospodarowanieprzestrzenne/app/StrefaPlanistyczna/PL.ZIPPZP.9667/060103-POG/1POG-424SZ/20251013T000000
wydzielenie planistyczne	https://www.gov.pl/zagospodarowanieprzestrzenne/app/StrefaPlanistyczna/PL.ZIPPZP.9667/060103-POG/1POG-421SZ/20251013T000000
wydzielenie planistyczne	https://www.gov.pl/zagospodarowanieprzestrzenne/app/StrefaPlanistyczna/PL.ZIPPZP.9667/060103-POG/1POG-373SZ/20251013T000000
wydzielenie planistyczne	https://www.gov.pl/zagospodarowanieprzestrzenne/app/StrefaPlanistyczna/PL.ZIPPZP.9667/060103-POG/1POG-297SZ/20251013T000000
wydzielenie planistyczne	https://www.gov.pl/zagospodarowanieprzestrzenne/app/StrefaPlanistyczna/PL.ZIPPZP.9667/060103-POG/1POG-214SZ/20251013T000000
wydzielenie planistyczne	https://www.gov.pl/zagospodarowanieprzestrzenne/app/StrefaPlanistyczna/PL.ZIPPZP.9667/060103-POG/1POG-562SZ/20251013T000000
wydzielenie planistyczne	https://www.gov.pl/zagospodarowanieprzestrzenne/app/StrefaPlanistyczna/PL.ZIPPZP.9667/060103-POG/1POG-177SZ/20251013T000000
wydzielenie planistyczne	https://www.gov.pl/zagospodarowanieprzestrzenne/app

	/StrefaPlanistyczna/PL.ZIPPZP.9667/060103-POG/1POG-212SZ/20251013T000000
wydzielenie planistyczne	https://www.gov.pl/zagospodarowanieprzestrzenne/app/StrefaPlanistyczna/PL.ZIPPZP.9667/060103-POG/1POG-125SJ/20251013T000000
wydzielenie planistyczne	https://www.gov.pl/zagospodarowanieprzestrzenne/app/StrefaPlanistyczna/PL.ZIPPZP.9667/060103-POG/1POG-107SJ/20251013T000000
wydzielenie planistyczne	https://www.gov.pl/zagospodarowanieprzestrzenne/app/StrefaPlanistyczna/PL.ZIPPZP.9667/060103-POG/1POG-371SZ/20251013T000000
wydzielenie planistyczne	https://www.gov.pl/zagospodarowanieprzestrzenne/app/StrefaPlanistyczna/PL.ZIPPZP.9667/060103-POG/1POG-72SZ/20251013T000000
wydzielenie planistyczne	https://www.gov.pl/zagospodarowanieprzestrzenne/app/StrefaPlanistyczna/PL.ZIPPZP.9667/060103-POG/1POG-247SJ/20251013T000000
wydzielenie planistyczne	https://www.gov.pl/zagospodarowanieprzestrzenne/app/StrefaPlanistyczna/PL.ZIPPZP.9667/060103-POG/1POG-167SZ/20251013T000000
wydzielenie planistyczne	https://www.gov.pl/zagospodarowanieprzestrzenne/app/StrefaPlanistyczna/PL.ZIPPZP.9667/060103-POG/1POG-103SZ/20251013T000000
wydzielenie planistyczne	https://www.gov.pl/zagospodarowanieprzestrzenne/app/StrefaPlanistyczna/PL.ZIPPZP.9667/060103-POG/1POG-462SZ/20251013T000000
wydzielenie planistyczne	https://www.gov.pl/zagospodarowanieprzestrzenne/app/StrefaPlanistyczna/PL.ZIPPZP.9667/060103-POG/1POG-62SZ/20251013T000000
wydzielenie planistyczne	https://www.gov.pl/zagospodarowanieprzestrzenne/app/StrefaPlanistyczna/PL.ZIPPZP.9667/060103-POG/1POG-1SJ/20251013T000000
wydzielenie planistyczne	https://www.gov.pl/zagospodarowanieprzestrzenne/app/StrefaPlanistyczna/PL.ZIPPZP.9667/060103-POG/1POG-540SZ/20251013T000000
wydzielenie planistyczne	https://www.gov.pl/zagospodarowanieprzestrzenne/app/StrefaPlanistyczna/PL.ZIPPZP.9667/060103-POG/1POG-123SJ/20251103T170851
wydzielenie planistyczne	https://www.gov.pl/zagospodarowanieprzestrzenne/app/StrefaPlanistyczna/PL.ZIPPZP.9667/060103-POG/1POG-541SZ/20251013T000000
wydzielenie planistyczne	https://www.gov.pl/zagospodarowanieprzestrzenne/app/StrefaPlanistyczna/PL.ZIPPZP.9667/060103-POG/1POG-12SJ/20251013T000000
wydzielenie planistyczne	https://www.gov.pl/zagospodarowanieprzestrzenne/app/StrefaPlanistyczna/PL.ZIPPZP.9667/060103-POG/1POG-284SZ/20251013T000000
wydzielenie planistyczne	https://www.gov.pl/zagospodarowanieprzestrzenne/app/StrefaPlanistyczna/PL.ZIPPZP.9667/060103-POG/1POG-466SZ/20251013T000000
wydzielenie planistyczne	https://www.gov.pl/zagospodarowanieprzestrzenne/app

	/StrefaPlanistyczna/PL.ZIPPZP.9667/060103-POG/1POG-157SZ/20251013T000000
wydzielenie planistyczne	https://www.gov.pl/zagospodarowanieprzestrzenne/app/StrefaPlanistyczna/PL.ZIPPZP.9667/060103-POG/1POG-158SZ/20251013T000000
wydzielenie planistyczne	https://www.gov.pl/zagospodarowanieprzestrzenne/app/StrefaPlanistyczna/PL.ZIPPZP.9667/060103-POG/1POG-44SJ/20251013T000000
wydzielenie planistyczne	https://www.gov.pl/zagospodarowanieprzestrzenne/app/StrefaPlanistyczna/PL.ZIPPZP.9667/060103-POG/1POG-41SJ/20251013T000000
wydzielenie planistyczne	https://www.gov.pl/zagospodarowanieprzestrzenne/app/StrefaPlanistyczna/PL.ZIPPZP.9667/060103-POG/1POG-37SZ/20251013T000000
wydzielenie planistyczne	https://www.gov.pl/zagospodarowanieprzestrzenne/app/StrefaPlanistyczna/PL.ZIPPZP.9667/060103-POG/1POG-566SZ/20251013T000000
wydzielenie planistyczne	https://www.gov.pl/zagospodarowanieprzestrzenne/app/StrefaPlanistyczna/PL.ZIPPZP.9667/060103-POG/1POG-18SZ/20251013T000000
wydzielenie planistyczne	https://www.gov.pl/zagospodarowanieprzestrzenne/app/StrefaPlanistyczna/PL.ZIPPZP.9667/060103-POG/1POG-440SZ/20251013T000000
wydzielenie planistyczne	https://www.gov.pl/zagospodarowanieprzestrzenne/app/StrefaPlanistyczna/PL.ZIPPZP.9667/060103-POG/1POG-448SZ/20251013T000000
wydzielenie planistyczne	https://www.gov.pl/zagospodarowanieprzestrzenne/app/StrefaPlanistyczna/PL.ZIPPZP.9667/060103-POG/1POG-306SZ/20251013T000000
wydzielenie planistyczne	https://www.gov.pl/zagospodarowanieprzestrzenne/app/StrefaPlanistyczna/PL.ZIPPZP.9667/060103-POG/1POG-244SZ/20251013T000000
wydzielenie planistyczne	https://www.gov.pl/zagospodarowanieprzestrzenne/app/StrefaPlanistyczna/PL.ZIPPZP.9667/060103-POG/1POG-251SZ/20251013T000000
wydzielenie planistyczne	https://www.gov.pl/zagospodarowanieprzestrzenne/app/StrefaPlanistyczna/PL.ZIPPZP.9667/060103-POG/1POG-124SJ/20251013T000000
wydzielenie planistyczne	https://www.gov.pl/zagospodarowanieprzestrzenne/app/StrefaPlanistyczna/PL.ZIPPZP.9667/060103-POG/1POG-122SJ/20251013T000000
wydzielenie planistyczne	https://www.gov.pl/zagospodarowanieprzestrzenne/app/StrefaPlanistyczna/PL.ZIPPZP.9667/060103-POG/1POG-45SJ/20251013T000000
wydzielenie planistyczne	https://www.gov.pl/zagospodarowanieprzestrzenne/app/StrefaPlanistyczna/PL.ZIPPZP.9667/060103-POG/1POG-79SZ/20251013T000000
wydzielenie planistyczne	https://www.gov.pl/zagospodarowanieprzestrzenne/app/StrefaPlanistyczna/PL.ZIPPZP.9667/060103-POG/1POG-154SZ/20251013T000000
wydzielenie planistyczne	https://www.gov.pl/zagospodarowanieprzestrzenne/app

	/StrefaPlanistyczna/PL.ZIPPZP.9667/060103-POG/1POG-155SZ/20251013T000000
wydzielenie planistyczne	https://www.gov.pl/zagospodarowanieprzestrzenne/app/StrefaPlanistyczna/PL.ZIPPZP.9667/060103-POG/1POG-90SJ/20251013T000000
wydzielenie planistyczne	https://www.gov.pl/zagospodarowanieprzestrzenne/app/StrefaPlanistyczna/PL.ZIPPZP.9667/060103-POG/1POG-185SZ/20251013T000000
wydzielenie planistyczne	https://www.gov.pl/zagospodarowanieprzestrzenne/app/StrefaPlanistyczna/PL.ZIPPZP.9667/060103-POG/1POG-207SZ/20251013T000000
wydzielenie planistyczne	https://www.gov.pl/zagospodarowanieprzestrzenne/app/StrefaPlanistyczna/PL.ZIPPZP.9667/060103-POG/1POG-176SZ/20251013T000000
wydzielenie planistyczne	https://www.gov.pl/zagospodarowanieprzestrzenne/app/StrefaPlanistyczna/PL.ZIPPZP.9667/060103-POG/1POG-78SZ/20251013T000000
wydzielenie planistyczne	https://www.gov.pl/zagospodarowanieprzestrzenne/app/StrefaPlanistyczna/PL.ZIPPZP.9667/060103-POG/1POG-165SZ/20251013T000000
wydzielenie planistyczne	https://www.gov.pl/zagospodarowanieprzestrzenne/app/StrefaPlanistyczna/PL.ZIPPZP.9667/060103-POG/1POG-166SZ/20251013T000000
wydzielenie planistyczne	https://www.gov.pl/zagospodarowanieprzestrzenne/app/StrefaPlanistyczna/PL.ZIPPZP.9667/060103-POG/1POG-3SZ/20251013T000000
wydzielenie planistyczne	https://www.gov.pl/zagospodarowanieprzestrzenne/app/StrefaPlanistyczna/PL.ZIPPZP.9667/060103-POG/1POG-28SJ/20251013T000000
wydzielenie planistyczne	https://www.gov.pl/zagospodarowanieprzestrzenne/app/StrefaPlanistyczna/PL.ZIPPZP.9667/060103-POG/1POG-20SZ/20251013T000000
wydzielenie planistyczne	https://www.gov.pl/zagospodarowanieprzestrzenne/app/StrefaPlanistyczna/PL.ZIPPZP.9667/060103-POG/1POG-7SR/20251013T000000
wydzielenie planistyczne	https://www.gov.pl/zagospodarowanieprzestrzenne/app/StrefaPlanistyczna/PL.ZIPPZP.9667/060103-POG/1POG-208SZ/20251013T000000
wydzielenie planistyczne	https://www.gov.pl/zagospodarowanieprzestrzenne/app/StrefaPlanistyczna/PL.ZIPPZP.9667/060103-POG/1POG-120SJ/20251013T000000
wydzielenie planistyczne	https://www.gov.pl/zagospodarowanieprzestrzenne/app/StrefaPlanistyczna/PL.ZIPPZP.9667/060103-POG/1POG-189SZ/20251013T000000
wydzielenie planistyczne	https://www.gov.pl/zagospodarowanieprzestrzenne/app/StrefaPlanistyczna/PL.ZIPPZP.9667/060103-POG/1POG-188SZ/20251013T000000
wydzielenie planistyczne	https://www.gov.pl/zagospodarowanieprzestrzenne/app/StrefaPlanistyczna/PL.ZIPPZP.9667/060103-POG/1POG-567SZ/20251013T000000
wydzielenie planistyczne	https://www.gov.pl/zagospodarowanieprzestrzenne/app

	/StrefaPlanistyczna/PL.ZIPPZP.9667/060103-POG/1POG-184SR /20251103T201327
wydzielenie planistyczne	https://www.gov.pl/zagospodarowanieprzestrzenne/app /StrefaPlanistyczna/PL.ZIPPZP.9667/060103-POG/1POG-4SZ /20251013T000000
wydzielenie planistyczne	https://www.gov.pl/zagospodarowanieprzestrzenne/app /StrefaPlanistyczna/PL.ZIPPZP.9667/060103-POG/1POG-574SZ /20251013T000000
wydzielenie planistyczne	https://www.gov.pl/zagospodarowanieprzestrzenne/app /StrefaPlanistyczna/PL.ZIPPZP.9667/060103-POG/1POG-575SZ /20251013T000000
wydzielenie planistyczne	https://www.gov.pl/zagospodarowanieprzestrzenne/app /StrefaPlanistyczna/PL.ZIPPZP.9667/060103-POG/1POG-576SZ /20251013T000000
wydzielenie planistyczne	https://www.gov.pl/zagospodarowanieprzestrzenne/app /StrefaPlanistyczna/PL.ZIPPZP.9667/060103-POG/1POG-578SZ /20251013T000000
wydzielenie planistyczne	https://www.gov.pl/zagospodarowanieprzestrzenne/app /StrefaPlanistyczna/PL.ZIPPZP.9667/060103-POG/1POG-569SZ /20251013T000000
wydzielenie planistyczne	https://www.gov.pl/zagospodarowanieprzestrzenne/app /StrefaPlanistyczna/PL.ZIPPZP.9667/060103-POG/1POG-568SZ /20251013T000000
wydzielenie planistyczne	https://www.gov.pl/zagospodarowanieprzestrzenne/app /StrefaPlanistyczna/PL.ZIPPZP.9667/060103-POG/1POG-263SJ /20251013T000000
wydzielenie planistyczne	https://www.gov.pl/zagospodarowanieprzestrzenne/app /StrefaPlanistyczna/PL.ZIPPZP.9667/060103-POG/1POG-262SJ /20251013T000000
wydzielenie planistyczne	https://www.gov.pl/zagospodarowanieprzestrzenne/app /StrefaPlanistyczna/PL.ZIPPZP.9667/060103-POG/1POG-553SZ /20251013T000000
wydzielenie planistyczne	https://www.gov.pl/zagospodarowanieprzestrzenne/app /StrefaPlanistyczna/PL.ZIPPZP.9667/060103-POG/1POG-150SZ /20251013T000000
wydzielenie planistyczne	https://www.gov.pl/zagospodarowanieprzestrzenne/app /StrefaPlanistyczna/PL.ZIPPZP.9667/060103-POG/1POG-132SZ /20251013T000000
wydzielenie planistyczne	https://www.gov.pl/zagospodarowanieprzestrzenne/app /StrefaPlanistyczna/PL.ZIPPZP.9667/060103-POG/1POG-135SZ /20251013T000000
wydzielenie planistyczne	https://www.gov.pl/zagospodarowanieprzestrzenne/app /StrefaPlanistyczna/PL.ZIPPZP.9667/060103-POG/1POG-142SZ /20251013T000000
wydzielenie planistyczne	https://www.gov.pl/zagospodarowanieprzestrzenne/app /StrefaPlanistyczna/PL.ZIPPZP.9667/060103-POG/1POG-48SZ /20251013T000000
wydzielenie planistyczne	https://www.gov.pl/zagospodarowanieprzestrzenne/app /StrefaPlanistyczna/PL.ZIPPZP.9667/060103-POG/1POG-92SZ /20251013T000000
wydzielenie planistyczne	https://www.gov.pl/zagospodarowanieprzestrzenne/app

	/StrefaPlanistyczna/PL.ZIPPZP.9667/060103-POG/1POG-76SZ/20251013T000000
wydzielenie planistyczne	https://www.gov.pl/zagospodarowanieprzestrzenne/app/StrefaPlanistyczna/PL.ZIPPZP.9667/060103-POG/1POG-35SJ/20251013T000000
wydzielenie planistyczne	https://www.gov.pl/zagospodarowanieprzestrzenne/app/StrefaPlanistyczna/PL.ZIPPZP.9667/060103-POG/1POG-60SZ/20251013T000000
wydzielenie planistyczne	https://www.gov.pl/zagospodarowanieprzestrzenne/app/StrefaPlanistyczna/PL.ZIPPZP.9667/060103-POG/1POG-136SZ/20251013T000000
wydzielenie planistyczne	https://www.gov.pl/zagospodarowanieprzestrzenne/app/StrefaPlanistyczna/PL.ZIPPZP.9667/060103-POG/1POG-126SZ/20251013T000000
wydzielenie planistyczne	https://www.gov.pl/zagospodarowanieprzestrzenne/app/StrefaPlanistyczna/PL.ZIPPZP.9667/060103-POG/1POG-49SJ/20251013T000000
wydzielenie planistyczne	https://www.gov.pl/zagospodarowanieprzestrzenne/app/StrefaPlanistyczna/PL.ZIPPZP.9667/060103-POG/1POG-96SZ/20251013T000000
wydzielenie planistyczne	https://www.gov.pl/zagospodarowanieprzestrzenne/app/StrefaPlanistyczna/PL.ZIPPZP.9667/060103-POG/1POG-118SZ/20251013T000000
wydzielenie planistyczne	https://www.gov.pl/zagospodarowanieprzestrzenne/app/StrefaPlanistyczna/PL.ZIPPZP.9667/060103-POG/1POG-130SZ/20251013T000000
wydzielenie planistyczne	https://www.gov.pl/zagospodarowanieprzestrzenne/app/StrefaPlanistyczna/PL.ZIPPZP.9667/060103-POG/1POG-127SZ/20251013T000000
wydzielenie planistyczne	https://www.gov.pl/zagospodarowanieprzestrzenne/app/StrefaPlanistyczna/PL.ZIPPZP.9667/060103-POG/1POG-114SZ/20251013T000000
wydzielenie planistyczne	https://www.gov.pl/zagospodarowanieprzestrzenne/app/StrefaPlanistyczna/PL.ZIPPZP.9667/060103-POG/1POG-99SZ/20251013T000000
wydzielenie planistyczne	https://www.gov.pl/zagospodarowanieprzestrzenne/app/StrefaPlanistyczna/PL.ZIPPZP.9667/060103-POG/1POG-98SZ/20251013T000000
wydzielenie planistyczne	https://www.gov.pl/zagospodarowanieprzestrzenne/app/StrefaPlanistyczna/PL.ZIPPZP.9667/060103-POG/1POG-71SZ/20251013T000000
wydzielenie planistyczne	https://www.gov.pl/zagospodarowanieprzestrzenne/app/StrefaPlanistyczna/PL.ZIPPZP.9667/060103-POG/1POG-93SZ/20251013T000000
wydzielenie planistyczne	https://www.gov.pl/zagospodarowanieprzestrzenne/app/StrefaPlanistyczna/PL.ZIPPZP.9667/060103-POG/1POG-400SZ/20251013T000000
wydzielenie planistyczne	https://www.gov.pl/zagospodarowanieprzestrzenne/app/StrefaPlanistyczna/PL.ZIPPZP.9667/060103-POG/1POG-134SJ/20251013T000000
wydzielenie planistyczne	https://www.gov.pl/zagospodarowanieprzestrzenne/app

	/StrefaPlanistyczna/PL.ZIPPZP.9667/060103-POG/1POG-235SZ/20251013T000000
wydzielenie planistyczne	https://www.gov.pl/zagospodarowanieprzestrzenne/app/StrefaPlanistyczna/PL.ZIPPZP.9667/060103-POG/1POG-133SJ/20251013T000000
wydzielenie planistyczne	https://www.gov.pl/zagospodarowanieprzestrzenne/app/StrefaPlanistyczna/PL.ZIPPZP.9667/060103-POG/1POG-501SZ/20251013T000000
wydzielenie planistyczne	https://www.gov.pl/zagospodarowanieprzestrzenne/app/StrefaPlanistyczna/PL.ZIPPZP.9667/060103-POG/1POG-499SZ/20251013T000000
wydzielenie planistyczne	https://www.gov.pl/zagospodarowanieprzestrzenne/app/StrefaPlanistyczna/PL.ZIPPZP.9667/060103-POG/1POG-458SZ/20251013T000000
wydzielenie planistyczne	https://www.gov.pl/zagospodarowanieprzestrzenne/app/StrefaPlanistyczna/PL.ZIPPZP.9667/060103-POG/1POG-253SJ/20251013T000000
wydzielenie planistyczne	https://www.gov.pl/zagospodarowanieprzestrzenne/app/StrefaPlanistyczna/PL.ZIPPZP.9667/060103-POG/1POG-461SZ/20251013T000000
wydzielenie planistyczne	https://www.gov.pl/zagospodarowanieprzestrzenne/app/StrefaPlanistyczna/PL.ZIPPZP.9667/060103-POG/1POG-465SZ/20251013T000000
wydzielenie planistyczne	https://www.gov.pl/zagospodarowanieprzestrzenne/app/StrefaPlanistyczna/PL.ZIPPZP.9667/060103-POG/1POG-285SZ/20251013T000000
wydzielenie planistyczne	https://www.gov.pl/zagospodarowanieprzestrzenne/app/StrefaPlanistyczna/PL.ZIPPZP.9667/060103-POG/1POG-181SZ/20251013T000000
wydzielenie planistyczne	https://www.gov.pl/zagospodarowanieprzestrzenne/app/StrefaPlanistyczna/PL.ZIPPZP.9667/060103-POG/1POG-197SZ/20251013T000000
wydzielenie planistyczne	https://www.gov.pl/zagospodarowanieprzestrzenne/app/StrefaPlanistyczna/PL.ZIPPZP.9667/060103-POG/1POG-195SZ/20251013T000000
wydzielenie planistyczne	https://www.gov.pl/zagospodarowanieprzestrzenne/app/StrefaPlanistyczna/PL.ZIPPZP.9667/060103-POG/1POG-198SZ/20251013T000000
wydzielenie planistyczne	https://www.gov.pl/zagospodarowanieprzestrzenne/app/StrefaPlanistyczna/PL.ZIPPZP.9667/060103-POG/1POG-196SZ/20251013T000000
wydzielenie planistyczne	https://www.gov.pl/zagospodarowanieprzestrzenne/app/StrefaPlanistyczna/PL.ZIPPZP.9667/060103-POG/1POG-194SZ/20251013T000000
wydzielenie planistyczne	https://www.gov.pl/zagospodarowanieprzestrzenne/app/StrefaPlanistyczna/PL.ZIPPZP.9667/060103-POG/1POG-190SZ/20251013T000000
wydzielenie planistyczne	https://www.gov.pl/zagospodarowanieprzestrzenne/app/StrefaPlanistyczna/PL.ZIPPZP.9667/060103-POG/1POG-191SZ/20251013T000000
wydzielenie planistyczne	https://www.gov.pl/zagospodarowanieprzestrzenne/app

	/StrefaPlanistyczna/PL.ZIPPZP.9667/060103-POG/1POG-193SZ/20251013T000000
wydzielenie planistyczne	https://www.gov.pl/zagospodarowanieprzestrzenne/app/StrefaPlanistyczna/PL.ZIPPZP.9667/060103-POG/1POG-86SJ/20251013T000000
wydzielenie planistyczne	https://www.gov.pl/zagospodarowanieprzestrzenne/app/StrefaPlanistyczna/PL.ZIPPZP.9667/060103-POG/1POG-83SJ/20251013T000000
wydzielenie planistyczne	https://www.gov.pl/zagospodarowanieprzestrzenne/app/StrefaPlanistyczna/PL.ZIPPZP.9667/060103-POG/1POG-192SZ/20251013T000000
wydzielenie planistyczne	https://www.gov.pl/zagospodarowanieprzestrzenne/app/StrefaPlanistyczna/PL.ZIPPZP.9667/060103-POG/1POG-184SZ/20251013T000000
wydzielenie planistyczne	https://www.gov.pl/zagospodarowanieprzestrzenne/app/StrefaPlanistyczna/PL.ZIPPZP.9667/060103-POG/1POG-205SZ/20251013T000000
wydzielenie planistyczne	https://www.gov.pl/zagospodarowanieprzestrzenne/app/StrefaPlanistyczna/PL.ZIPPZP.9667/060103-POG/1POG-14SJ/20251013T000000
wydzielenie planistyczne	https://www.gov.pl/zagospodarowanieprzestrzenne/app/StrefaPlanistyczna/PL.ZIPPZP.9667/060103-POG/1POG-11SZ/20251013T000000
wydzielenie planistyczne	https://www.gov.pl/zagospodarowanieprzestrzenne/app/StrefaPlanistyczna/PL.ZIPPZP.9667/060103-POG/1POG-16SZ/20251013T000000
wydzielenie planistyczne	https://www.gov.pl/zagospodarowanieprzestrzenne/app/StrefaPlanistyczna/PL.ZIPPZP.9667/060103-POG/1POG-6SZ/20251013T000000
wydzielenie planistyczne	https://www.gov.pl/zagospodarowanieprzestrzenne/app/StrefaPlanistyczna/PL.ZIPPZP.9667/060103-POG/1POG-560SZ/20251013T000000
wydzielenie planistyczne	https://www.gov.pl/zagospodarowanieprzestrzenne/app/StrefaPlanistyczna/PL.ZIPPZP.9667/060103-POG/1POG-191SJ/20251013T000000
wydzielenie planistyczne	https://www.gov.pl/zagospodarowanieprzestrzenne/app/StrefaPlanistyczna/PL.ZIPPZP.9667/060103-POG/1POG-214SJ/20251013T000000
wydzielenie planistyczne	https://www.gov.pl/zagospodarowanieprzestrzenne/app/StrefaPlanistyczna/PL.ZIPPZP.9667/060103-POG/1POG-229SJ/20251013T000000
wydzielenie planistyczne	https://www.gov.pl/zagospodarowanieprzestrzenne/app/StrefaPlanistyczna/PL.ZIPPZP.9667/060103-POG/1POG-232SJ/20251013T000000
wydzielenie planistyczne	https://www.gov.pl/zagospodarowanieprzestrzenne/app/StrefaPlanistyczna/PL.ZIPPZP.9667/060103-POG/1POG-531SZ/20251013T000000
wydzielenie planistyczne	https://www.gov.pl/zagospodarowanieprzestrzenne/app/StrefaPlanistyczna/PL.ZIPPZP.9667/060103-POG/1POG-468SZ/20251013T000000
wydzielenie planistyczne	https://www.gov.pl/zagospodarowanieprzestrzenne/app

	/StrefaPlanistyczna/PL.ZIPPZP.9667/060103-POG/1POG-467SZ/20251013T000000
wydzielenie planistyczne	https://www.gov.pl/zagospodarowanieprzestrzenne/app/StrefaPlanistyczna/PL.ZIPPZP.9667/060103-POG/1POG-469SZ/20251013T000000
wydzielenie planistyczne	https://www.gov.pl/zagospodarowanieprzestrzenne/app/StrefaPlanistyczna/PL.ZIPPZP.9667/060103-POG/1POG-192SJ/20251013T000000
wydzielenie planistyczne	https://www.gov.pl/zagospodarowanieprzestrzenne/app/StrefaPlanistyczna/PL.ZIPPZP.9667/060103-POG/1POG-221SZ/20251013T000000
wydzielenie planistyczne	https://www.gov.pl/zagospodarowanieprzestrzenne/app/StrefaPlanistyczna/PL.ZIPPZP.9667/060103-POG/1POG-209SZ/20251013T000000
wydzielenie planistyczne	https://www.gov.pl/zagospodarowanieprzestrzenne/app/StrefaPlanistyczna/PL.ZIPPZP.9667/060103-POG/1POG-112SJ/20251013T000000
wydzielenie planistyczne	https://www.gov.pl/zagospodarowanieprzestrzenne/app/StrefaPlanistyczna/PL.ZIPPZP.9667/060103-POG/1POG-378SZ/20251013T000000
wydzielenie planistyczne	https://www.gov.pl/zagospodarowanieprzestrzenne/app/StrefaPlanistyczna/PL.ZIPPZP.9667/060103-POG/1POG-381SZ/20251013T000000
wydzielenie planistyczne	https://www.gov.pl/zagospodarowanieprzestrzenne/app/StrefaPlanistyczna/PL.ZIPPZP.9667/060103-POG/1POG-375SZ/20251013T000000
wydzielenie planistyczne	https://www.gov.pl/zagospodarowanieprzestrzenne/app/StrefaPlanistyczna/PL.ZIPPZP.9667/060103-POG/1POG-252SZ/20251013T000000
wydzielenie planistyczne	https://www.gov.pl/zagospodarowanieprzestrzenne/app/StrefaPlanistyczna/PL.ZIPPZP.9667/060103-POG/1POG-245SZ/20251013T000000
wydzielenie planistyczne	https://www.gov.pl/zagospodarowanieprzestrzenne/app/StrefaPlanistyczna/PL.ZIPPZP.9667/060103-POG/1POG-470SZ/20251013T000000
wydzielenie planistyczne	https://www.gov.pl/zagospodarowanieprzestrzenne/app/StrefaPlanistyczna/PL.ZIPPZP.9667/060103-POG/1POG-312SZ/20251013T000000
wydzielenie planistyczne	https://www.gov.pl/zagospodarowanieprzestrzenne/app/StrefaPlanistyczna/PL.ZIPPZP.9667/060103-POG/1POG-311SZ/20251013T000000
wydzielenie planistyczne	https://www.gov.pl/zagospodarowanieprzestrzenne/app/StrefaPlanistyczna/PL.ZIPPZP.9667/060103-POG/1POG-58SZ/20251013T000000
wydzielenie planistyczne	https://www.gov.pl/zagospodarowanieprzestrzenne/app/StrefaPlanistyczna/PL.ZIPPZP.9667/060103-POG/1POG-84SZ/20251013T000000
wydzielenie planistyczne	https://www.gov.pl/zagospodarowanieprzestrzenne/app/StrefaPlanistyczna/PL.ZIPPZP.9667/060103-POG/1POG-21SZ/20251013T000000
wydzielenie planistyczne	https://www.gov.pl/zagospodarowanieprzestrzenne/app

	/StrefaPlanistyczna/PL.ZIPPZP.9667/060103-POG/1POG-559SZ/20251013T000000
wydzielenie planistyczne	https://www.gov.pl/zagospodarowanieprzestrzenne/app/StrefaPlanistyczna/PL.ZIPPZP.9667/060103-POG/1POG-565SZ/20251013T000000
wydzielenie planistyczne	https://www.gov.pl/zagospodarowanieprzestrzenne/app/StrefaPlanistyczna/PL.ZIPPZP.9667/060103-POG/1POG-523SZ/20251013T000000
wydzielenie planistyczne	https://www.gov.pl/zagospodarowanieprzestrzenne/app/StrefaPlanistyczna/PL.ZIPPZP.9667/060103-POG/1POG-522SZ/20251013T000000
wydzielenie planistyczne	https://www.gov.pl/zagospodarowanieprzestrzenne/app/StrefaPlanistyczna/PL.ZIPPZP.9667/060103-POG/1POG-125SZ/20251013T000000
wydzielenie planistyczne	https://www.gov.pl/zagospodarowanieprzestrzenne/app/StrefaPlanistyczna/PL.ZIPPZP.9667/060103-POG/1POG-122SZ/20251013T000000
wydzielenie planistyczne	https://www.gov.pl/zagospodarowanieprzestrzenne/app/StrefaPlanistyczna/PL.ZIPPZP.9667/060103-POG/1POG-33SZ/20251013T000000
wydzielenie planistyczne	https://www.gov.pl/zagospodarowanieprzestrzenne/app/StrefaPlanistyczna/PL.ZIPPZP.9667/060103-POG/1POG-32SZ/20251013T000000
wydzielenie planistyczne	https://www.gov.pl/zagospodarowanieprzestrzenne/app/StrefaPlanistyczna/PL.ZIPPZP.9667/060103-POG/1POG-43SZ/20251013T000000
wydzielenie planistyczne	https://www.gov.pl/zagospodarowanieprzestrzenne/app/StrefaPlanistyczna/PL.ZIPPZP.9667/060103-POG/1POG-49SZ/20251013T000000
wydzielenie planistyczne	https://www.gov.pl/zagospodarowanieprzestrzenne/app/StrefaPlanistyczna/PL.ZIPPZP.9667/060103-POG/1POG-100SZ/20251013T000000
wydzielenie planistyczne	https://www.gov.pl/zagospodarowanieprzestrzenne/app/StrefaPlanistyczna/PL.ZIPPZP.9667/060103-POG/1POG-56SZ/20251013T000000
wydzielenie planistyczne	https://www.gov.pl/zagospodarowanieprzestrzenne/app/StrefaPlanistyczna/PL.ZIPPZP.9667/060103-POG/1POG-98SJ/20251013T000000
wydzielenie planistyczne	https://www.gov.pl/zagospodarowanieprzestrzenne/app/StrefaPlanistyczna/PL.ZIPPZP.9667/060103-POG/1POG-389SZ/20251013T000000
wydzielenie planistyczne	https://www.gov.pl/zagospodarowanieprzestrzenne/app/StrefaPlanistyczna/PL.ZIPPZP.9667/060103-POG/1POG-422SZ/20251013T000000
wydzielenie planistyczne	https://www.gov.pl/zagospodarowanieprzestrzenne/app/StrefaPlanistyczna/PL.ZIPPZP.9667/060103-POG/1POG-418SZ/20251013T000000
wydzielenie planistyczne	https://www.gov.pl/zagospodarowanieprzestrzenne/app/StrefaPlanistyczna/PL.ZIPPZP.9667/060103-POG/1POG-435SZ/20251013T000000
wydzielenie planistyczne	https://www.gov.pl/zagospodarowanieprzestrzenne/app

	/StrefaPlanistyczna/PL.ZIPPZP.9667/060103-POG/1POG-436SZ/20251013T000000
wydzielenie planistyczne	https://www.gov.pl/zagospodarowanieprzestrzenne/app/StrefaPlanistyczna/PL.ZIPPZP.9667/060103-POG/1POG-419SZ/20251013T000000
wydzielenie planistyczne	https://www.gov.pl/zagospodarowanieprzestrzenne/app/StrefaPlanistyczna/PL.ZIPPZP.9667/060103-POG/1POG-249SZ/20251013T000000
wydzielenie planistyczne	https://www.gov.pl/zagospodarowanieprzestrzenne/app/StrefaPlanistyczna/PL.ZIPPZP.9667/060103-POG/1POG-228SZ/20251013T000000
wydzielenie planistyczne	https://www.gov.pl/zagospodarowanieprzestrzenne/app/StrefaPlanistyczna/PL.ZIPPZP.9667/060103-POG/1POG-229SZ/20251013T000000
wydzielenie planistyczne	https://www.gov.pl/zagospodarowanieprzestrzenne/app/StrefaPlanistyczna/PL.ZIPPZP.9667/060103-POG/1POG-231SZ/20251013T000000
wydzielenie planistyczne	https://www.gov.pl/zagospodarowanieprzestrzenne/app/StrefaPlanistyczna/PL.ZIPPZP.9667/060103-POG/1POG-225SZ/20251013T000000
wydzielenie planistyczne	https://www.gov.pl/zagospodarowanieprzestrzenne/app/StrefaPlanistyczna/PL.ZIPPZP.9667/060103-POG/1POG-131SJ/20251013T000000
wydzielenie planistyczne	https://www.gov.pl/zagospodarowanieprzestrzenne/app/StrefaPlanistyczna/PL.ZIPPZP.9667/060103-POG/1POG-227SZ/20251013T000000
wydzielenie planistyczne	https://www.gov.pl/zagospodarowanieprzestrzenne/app/StrefaPlanistyczna/PL.ZIPPZP.9667/060103-POG/1POG-224SZ/20251013T000000
wydzielenie planistyczne	https://www.gov.pl/zagospodarowanieprzestrzenne/app/StrefaPlanistyczna/PL.ZIPPZP.9667/060103-POG/1POG-127SJ/20251013T000000
wydzielenie planistyczne	https://www.gov.pl/zagospodarowanieprzestrzenne/app/StrefaPlanistyczna/PL.ZIPPZP.9667/060103-POG/1POG-226SZ/20251013T000000
wydzielenie planistyczne	https://www.gov.pl/zagospodarowanieprzestrzenne/app/StrefaPlanistyczna/PL.ZIPPZP.9667/060103-POG/1POG-223SZ/20251013T000000
wydzielenie planistyczne	https://www.gov.pl/zagospodarowanieprzestrzenne/app/StrefaPlanistyczna/PL.ZIPPZP.9667/060103-POG/1POG-52SU/20251013T000000
wydzielenie planistyczne	https://www.gov.pl/zagospodarowanieprzestrzenne/app/StrefaPlanistyczna/PL.ZIPPZP.9667/060103-POG/1POG-219SZ/20251013T000000
wydzielenie planistyczne	https://www.gov.pl/zagospodarowanieprzestrzenne/app/StrefaPlanistyczna/PL.ZIPPZP.9667/060103-POG/1POG-220SZ/20251013T000000
wydzielenie planistyczne	https://www.gov.pl/zagospodarowanieprzestrzenne/app/StrefaPlanistyczna/PL.ZIPPZP.9667/060103-POG/1POG-218SZ/20251013T000000
wydzielenie planistyczne	https://www.gov.pl/zagospodarowanieprzestrzenne/app

	/StrefaPlanistyczna/PL.ZIPPZP.9667/060103-POG/1POG-216SZ/20251013T000000
wydzielenie planistyczne	https://www.gov.pl/zagospodarowanieprzestrzenne/app/StrefaPlanistyczna/PL.ZIPPZP.9667/060103-POG/1POG-217SZ/20251013T000000
wydzielenie planistyczne	https://www.gov.pl/zagospodarowanieprzestrzenne/app/StrefaPlanistyczna/PL.ZIPPZP.9667/060103-POG/1POG-215SZ/20251013T000000
wydzielenie planistyczne	https://www.gov.pl/zagospodarowanieprzestrzenne/app/StrefaPlanistyczna/PL.ZIPPZP.9667/060103-POG/1POG-210SZ/20251013T000000
wydzielenie planistyczne	https://www.gov.pl/zagospodarowanieprzestrzenne/app/StrefaPlanistyczna/PL.ZIPPZP.9667/060103-POG/1POG-213SZ/20251013T000000
wydzielenie planistyczne	https://www.gov.pl/zagospodarowanieprzestrzenne/app/StrefaPlanistyczna/PL.ZIPPZP.9667/060103-POG/1POG-243SZ/20251013T000000
wydzielenie planistyczne	https://www.gov.pl/zagospodarowanieprzestrzenne/app/StrefaPlanistyczna/PL.ZIPPZP.9667/060103-POG/1POG-268SZ/20251013T000000
wydzielenie planistyczne	https://www.gov.pl/zagospodarowanieprzestrzenne/app/StrefaPlanistyczna/PL.ZIPPZP.9667/060103-POG/1POG-287SZ/20251013T000000
wydzielenie planistyczne	https://www.gov.pl/zagospodarowanieprzestrzenne/app/StrefaPlanistyczna/PL.ZIPPZP.9667/060103-POG/1POG-239SZ/20251013T000000
wydzielenie planistyczne	https://www.gov.pl/zagospodarowanieprzestrzenne/app/StrefaPlanistyczna/PL.ZIPPZP.9667/060103-POG/1POG-266SZ/20251013T000000
wydzielenie planistyczne	https://www.gov.pl/zagospodarowanieprzestrzenne/app/StrefaPlanistyczna/PL.ZIPPZP.9667/060103-POG/1POG-262SZ/20251013T000000
wydzielenie planistyczne	https://www.gov.pl/zagospodarowanieprzestrzenne/app/StrefaPlanistyczna/PL.ZIPPZP.9667/060103-POG/1POG-278SZ/20251013T000000
wydzielenie planistyczne	https://www.gov.pl/zagospodarowanieprzestrzenne/app/StrefaPlanistyczna/PL.ZIPPZP.9667/060103-POG/1POG-274SZ/20251013T000000
wydzielenie planistyczne	https://www.gov.pl/zagospodarowanieprzestrzenne/app/StrefaPlanistyczna/PL.ZIPPZP.9667/060103-POG/1POG-273SZ/20251013T000000
wydzielenie planistyczne	https://www.gov.pl/zagospodarowanieprzestrzenne/app/StrefaPlanistyczna/PL.ZIPPZP.9667/060103-POG/1POG-279SZ/20251013T000000
wydzielenie planistyczne	https://www.gov.pl/zagospodarowanieprzestrzenne/app/StrefaPlanistyczna/PL.ZIPPZP.9667/060103-POG/1POG-282SZ/20251013T000000
wydzielenie planistyczne	https://www.gov.pl/zagospodarowanieprzestrzenne/app/StrefaPlanistyczna/PL.ZIPPZP.9667/060103-POG/1POG-277SZ/20251013T000000
wydzielenie planistyczne	https://www.gov.pl/zagospodarowanieprzestrzenne/app

	/StrefaPlanistyczna/PL.ZIPPZP.9667/060103-POG/1POG-280SZ/20251013T000000
wydzielenie planistyczne	https://www.gov.pl/zagospodarowanieprzestrzenne/app/StrefaPlanistyczna/PL.ZIPPZP.9667/060103-POG/1POG-283SZ/20251013T000000
wydzielenie planistyczne	https://www.gov.pl/zagospodarowanieprzestrzenne/app/StrefaPlanistyczna/PL.ZIPPZP.9667/060103-POG/1POG-281SZ/20251112T143113
wydzielenie planistyczne	https://www.gov.pl/zagospodarowanieprzestrzenne/app/StrefaPlanistyczna/PL.ZIPPZP.9667/060103-POG/1POG-263SZ/20251013T000000
wydzielenie planistyczne	https://www.gov.pl/zagospodarowanieprzestrzenne/app/StrefaPlanistyczna/PL.ZIPPZP.9667/060103-POG/1POG-261SZ/20251013T000000
wydzielenie planistyczne	https://www.gov.pl/zagospodarowanieprzestrzenne/app/StrefaPlanistyczna/PL.ZIPPZP.9667/060103-POG/1POG-240SZ/20251013T000000
wydzielenie planistyczne	https://www.gov.pl/zagospodarowanieprzestrzenne/app/StrefaPlanistyczna/PL.ZIPPZP.9667/060103-POG/1POG-247SZ/20251013T000000
wydzielenie planistyczne	https://www.gov.pl/zagospodarowanieprzestrzenne/app/StrefaPlanistyczna/PL.ZIPPZP.9667/060103-POG/1POG-417SZ/20251013T000000
wydzielenie planistyczne	https://www.gov.pl/zagospodarowanieprzestrzenne/app/StrefaPlanistyczna/PL.ZIPPZP.9667/060103-POG/1POG-420SZ/20251013T000000
wydzielenie planistyczne	https://www.gov.pl/zagospodarowanieprzestrzenne/app/StrefaPlanistyczna/PL.ZIPPZP.9667/060103-POG/1POG-437SZ/20251013T000000
wydzielenie planistyczne	https://www.gov.pl/zagospodarowanieprzestrzenne/app/StrefaPlanistyczna/PL.ZIPPZP.9667/060103-POG/1POG-438SZ/20251013T000000
wydzielenie planistyczne	https://www.gov.pl/zagospodarowanieprzestrzenne/app/StrefaPlanistyczna/PL.ZIPPZP.9667/060103-POG/1POG-178SJ/20251013T000000
wydzielenie planistyczne	https://www.gov.pl/zagospodarowanieprzestrzenne/app/StrefaPlanistyczna/PL.ZIPPZP.9667/060103-POG/1POG-390SZ/20251013T000000
wydzielenie planistyczne	https://www.gov.pl/zagospodarowanieprzestrzenne/app/StrefaPlanistyczna/PL.ZIPPZP.9667/060103-POG/1POG-423SZ/20251013T000000
wydzielenie planistyczne	https://www.gov.pl/zagospodarowanieprzestrzenne/app/StrefaPlanistyczna/PL.ZIPPZP.9667/060103-POG/1POG-425SZ/20251013T000000
wydzielenie planistyczne	https://www.gov.pl/zagospodarowanieprzestrzenne/app/StrefaPlanistyczna/PL.ZIPPZP.9667/060103-POG/1POG-430SZ/20251013T000000
wydzielenie planistyczne	https://www.gov.pl/zagospodarowanieprzestrzenne/app/StrefaPlanistyczna/PL.ZIPPZP.9667/060103-POG/1POG-171SJ/20251013T000000
wydzielenie planistyczne	https://www.gov.pl/zagospodarowanieprzestrzenne/app

	/StrefaPlanistyczna/PL.ZIPPZP.9667/060103-POG/1POG-412SZ/20251013T000000
wydzielenie planistyczne	https://www.gov.pl/zagospodarowanieprzestrzenne/app/StrefaPlanistyczna/PL.ZIPPZP.9667/060103-POG/1POG-409SZ/20251013T000000
wydzielenie planistyczne	https://www.gov.pl/zagospodarowanieprzestrzenne/app/StrefaPlanistyczna/PL.ZIPPZP.9667/060103-POG/1POG-385SZ/20251013T000000
wydzielenie planistyczne	https://www.gov.pl/zagospodarowanieprzestrzenne/app/StrefaPlanistyczna/PL.ZIPPZP.9667/060103-POG/1POG-394SZ/20251013T000000
wydzielenie planistyczne	https://www.gov.pl/zagospodarowanieprzestrzenne/app/StrefaPlanistyczna/PL.ZIPPZP.9667/060103-POG/1POG-395SZ/20251013T000000
wydzielenie planistyczne	https://www.gov.pl/zagospodarowanieprzestrzenne/app/StrefaPlanistyczna/PL.ZIPPZP.9667/060103-POG/1POG-396SZ/20251013T000000
wydzielenie planistyczne	https://www.gov.pl/zagospodarowanieprzestrzenne/app/StrefaPlanistyczna/PL.ZIPPZP.9667/060103-POG/1POG-170SJ/20251013T000000
wydzielenie planistyczne	https://www.gov.pl/zagospodarowanieprzestrzenne/app/StrefaPlanistyczna/PL.ZIPPZP.9667/060103-POG/1POG-172SJ/20251013T000000
wydzielenie planistyczne	https://www.gov.pl/zagospodarowanieprzestrzenne/app/StrefaPlanistyczna/PL.ZIPPZP.9667/060103-POG/1POG-382SZ/20251013T000000
wydzielenie planistyczne	https://www.gov.pl/zagospodarowanieprzestrzenne/app/StrefaPlanistyczna/PL.ZIPPZP.9667/060103-POG/1POG-388SZ/20251013T000000
wydzielenie planistyczne	https://www.gov.pl/zagospodarowanieprzestrzenne/app/StrefaPlanistyczna/PL.ZIPPZP.9667/060103-POG/1POG-387SZ/20251013T000000
wydzielenie planistyczne	https://www.gov.pl/zagospodarowanieprzestrzenne/app/StrefaPlanistyczna/PL.ZIPPZP.9667/060103-POG/1POG-386SZ/20251013T000000
wydzielenie planistyczne	https://www.gov.pl/zagospodarowanieprzestrzenne/app/StrefaPlanistyczna/PL.ZIPPZP.9667/060103-POG/1POG-397SZ/20251013T000000
wydzielenie planistyczne	https://www.gov.pl/zagospodarowanieprzestrzenne/app/StrefaPlanistyczna/PL.ZIPPZP.9667/060103-POG/1POG-401SZ/20251013T000000
wydzielenie planistyczne	https://www.gov.pl/zagospodarowanieprzestrzenne/app/StrefaPlanistyczna/PL.ZIPPZP.9667/060103-POG/1POG-379SZ/20251013T000000
wydzielenie planistyczne	https://www.gov.pl/zagospodarowanieprzestrzenne/app/StrefaPlanistyczna/PL.ZIPPZP.9667/060103-POG/1POG-376SZ/20251013T000000
wydzielenie planistyczne	https://www.gov.pl/zagospodarowanieprzestrzenne/app/StrefaPlanistyczna/PL.ZIPPZP.9667/060103-POG/1POG-374SZ/20251013T000000
wydzielenie planistyczne	https://www.gov.pl/zagospodarowanieprzestrzenne/app

	/StrefaPlanistyczna/PL.ZIPPZP.9667/060103-POG/1POG-367SZ/20251013T000000
wydzielenie planistyczne	https://www.gov.pl/zagospodarowanieprzestrzenne/app/StrefaPlanistyczna/PL.ZIPPZP.9667/060103-POG/1POG-353SZ/20251013T000000
wydzielenie planistyczne	https://www.gov.pl/zagospodarowanieprzestrzenne/app/StrefaPlanistyczna/PL.ZIPPZP.9667/060103-POG/1POG-344SZ/20251013T000000
wydzielenie planistyczne	https://www.gov.pl/zagospodarowanieprzestrzenne/app/StrefaPlanistyczna/PL.ZIPPZP.9667/060103-POG/1POG-351SZ/20251013T000000
wydzielenie planistyczne	https://www.gov.pl/zagospodarowanieprzestrzenne/app/StrefaPlanistyczna/PL.ZIPPZP.9667/060103-POG/1POG-372SZ/20251013T000000
wydzielenie planistyczne	https://www.gov.pl/zagospodarowanieprzestrzenne/app/StrefaPlanistyczna/PL.ZIPPZP.9667/060103-POG/1POG-369SZ/20251013T000000
wydzielenie planistyczne	https://www.gov.pl/zagospodarowanieprzestrzenne/app/StrefaPlanistyczna/PL.ZIPPZP.9667/060103-POG/1POG-361SZ/20251013T000000
wydzielenie planistyczne	https://www.gov.pl/zagospodarowanieprzestrzenne/app/StrefaPlanistyczna/PL.ZIPPZP.9667/060103-POG/1POG-167SJ/20251013T000000
wydzielenie planistyczne	https://www.gov.pl/zagospodarowanieprzestrzenne/app/StrefaPlanistyczna/PL.ZIPPZP.9667/060103-POG/1POG-362SZ/20251013T000000
wydzielenie planistyczne	https://www.gov.pl/zagospodarowanieprzestrzenne/app/StrefaPlanistyczna/PL.ZIPPZP.9667/060103-POG/1POG-363SZ/20251013T000000
wydzielenie planistyczne	https://www.gov.pl/zagospodarowanieprzestrzenne/app/StrefaPlanistyczna/PL.ZIPPZP.9667/060103-POG/1POG-358SZ/20251013T000000
wydzielenie planistyczne	https://www.gov.pl/zagospodarowanieprzestrzenne/app/StrefaPlanistyczna/PL.ZIPPZP.9667/060103-POG/1POG-352SZ/20251013T000000
wydzielenie planistyczne	https://www.gov.pl/zagospodarowanieprzestrzenne/app/StrefaPlanistyczna/PL.ZIPPZP.9667/060103-POG/1POG-357SZ/20251013T000000
wydzielenie planistyczne	https://www.gov.pl/zagospodarowanieprzestrzenne/app/StrefaPlanistyczna/PL.ZIPPZP.9667/060103-POG/1POG-356SZ/20251013T000000
wydzielenie planistyczne	https://www.gov.pl/zagospodarowanieprzestrzenne/app/StrefaPlanistyczna/PL.ZIPPZP.9667/060103-POG/1POG-343SZ/20251013T000000
wydzielenie planistyczne	https://www.gov.pl/zagospodarowanieprzestrzenne/app/StrefaPlanistyczna/PL.ZIPPZP.9667/060103-POG/1POG-346SZ/20251013T000000
wydzielenie planistyczne	https://www.gov.pl/zagospodarowanieprzestrzenne/app/StrefaPlanistyczna/PL.ZIPPZP.9667/060103-POG/1POG-341SZ/20251013T000000
wydzielenie planistyczne	https://www.gov.pl/zagospodarowanieprzestrzenne/app

	/StrefaPlanistyczna/PL.ZIPPZP.9667/060103-POG/1POG-339SZ/20251013T000000
wydzielenie planistyczne	https://www.gov.pl/zagospodarowanieprzestrzenne/app/StrefaPlanistyczna/PL.ZIPPZP.9667/060103-POG/1POG-166SJ/20251013T000000
wydzielenie planistyczne	https://www.gov.pl/zagospodarowanieprzestrzenne/app/StrefaPlanistyczna/PL.ZIPPZP.9667/060103-POG/1POG-340SZ/20251013T000000
wydzielenie planistyczne	https://www.gov.pl/zagospodarowanieprzestrzenne/app/StrefaPlanistyczna/PL.ZIPPZP.9667/060103-POG/1POG-161SJ/20251013T000000
wydzielenie planistyczne	https://www.gov.pl/zagospodarowanieprzestrzenne/app/StrefaPlanistyczna/PL.ZIPPZP.9667/060103-POG/1POG-332SZ/20251013T000000
wydzielenie planistyczne	https://www.gov.pl/zagospodarowanieprzestrzenne/app/StrefaPlanistyczna/PL.ZIPPZP.9667/060103-POG/1POG-162SJ/20251013T000000
wydzielenie planistyczne	https://www.gov.pl/zagospodarowanieprzestrzenne/app/StrefaPlanistyczna/PL.ZIPPZP.9667/060103-POG/1POG-336SZ/20251013T000000
wydzielenie planistyczne	https://www.gov.pl/zagospodarowanieprzestrzenne/app/StrefaPlanistyczna/PL.ZIPPZP.9667/060103-POG/1POG-320SZ/20251013T000000
wydzielenie planistyczne	https://www.gov.pl/zagospodarowanieprzestrzenne/app/StrefaPlanistyczna/PL.ZIPPZP.9667/060103-POG/1POG-318SZ/20251013T000000
wydzielenie planistyczne	https://www.gov.pl/zagospodarowanieprzestrzenne/app/StrefaPlanistyczna/PL.ZIPPZP.9667/060103-POG/1POG-322SZ/20251013T000000
wydzielenie planistyczne	https://www.gov.pl/zagospodarowanieprzestrzenne/app/StrefaPlanistyczna/PL.ZIPPZP.9667/060103-POG/1POG-323SZ/20251013T000000
wydzielenie planistyczne	https://www.gov.pl/zagospodarowanieprzestrzenne/app/StrefaPlanistyczna/PL.ZIPPZP.9667/060103-POG/1POG-321SZ/20251013T000000
wydzielenie planistyczne	https://www.gov.pl/zagospodarowanieprzestrzenne/app/StrefaPlanistyczna/PL.ZIPPZP.9667/060103-POG/1POG-325SZ/20251013T000000
wydzielenie planistyczne	https://www.gov.pl/zagospodarowanieprzestrzenne/app/StrefaPlanistyczna/PL.ZIPPZP.9667/060103-POG/1POG-324SZ/20251013T000000
wydzielenie planistyczne	https://www.gov.pl/zagospodarowanieprzestrzenne/app/StrefaPlanistyczna/PL.ZIPPZP.9667/060103-POG/1POG-326SZ/20251013T000000
wydzielenie planistyczne	https://www.gov.pl/zagospodarowanieprzestrzenne/app/StrefaPlanistyczna/PL.ZIPPZP.9667/060103-POG/1POG-330SZ/20251013T000000
wydzielenie planistyczne	https://www.gov.pl/zagospodarowanieprzestrzenne/app/StrefaPlanistyczna/PL.ZIPPZP.9667/060103-POG/1POG-333SZ/20251013T000000
wydzielenie planistyczne	https://www.gov.pl/zagospodarowanieprzestrzenne/app

	/StrefaPlanistyczna/PL.ZIPPZP.9667/060103-POG/1POG-335SZ/20251013T000000
wydzielenie planistyczne	https://www.gov.pl/zagospodarowanieprzestrzenne/app/StrefaPlanistyczna/PL.ZIPPZP.9667/060103-POG/1POG-164SJ/20251013T000000
wydzielenie planistyczne	https://www.gov.pl/zagospodarowanieprzestrzenne/app/StrefaPlanistyczna/PL.ZIPPZP.9667/060103-POG/1POG-334SZ/20251013T000000
wydzielenie planistyczne	https://www.gov.pl/zagospodarowanieprzestrzenne/app/StrefaPlanistyczna/PL.ZIPPZP.9667/060103-POG/1POG-331SZ/20251013T000000
wydzielenie planistyczne	https://www.gov.pl/zagospodarowanieprzestrzenne/app/StrefaPlanistyczna/PL.ZIPPZP.9667/060103-POG/1POG-319SZ/20251013T000000
wydzielenie planistyczne	https://www.gov.pl/zagospodarowanieprzestrzenne/app/StrefaPlanistyczna/PL.ZIPPZP.9667/060103-POG/1POG-155SJ/20251013T000000
wydzielenie planistyczne	https://www.gov.pl/zagospodarowanieprzestrzenne/app/StrefaPlanistyczna/PL.ZIPPZP.9667/060103-POG/1POG-317SZ/20251013T000000
wydzielenie planistyczne	https://www.gov.pl/zagospodarowanieprzestrzenne/app/StrefaPlanistyczna/PL.ZIPPZP.9667/060103-POG/1POG-154SJ/20251013T000000
wydzielenie planistyczne	https://www.gov.pl/zagospodarowanieprzestrzenne/app/StrefaPlanistyczna/PL.ZIPPZP.9667/060103-POG/1POG-294SZ/20251013T000000
wydzielenie planistyczne	https://www.gov.pl/zagospodarowanieprzestrzenne/app/StrefaPlanistyczna/PL.ZIPPZP.9667/060103-POG/1POG-314SZ/20251013T000000
wydzielenie planistyczne	https://www.gov.pl/zagospodarowanieprzestrzenne/app/StrefaPlanistyczna/PL.ZIPPZP.9667/060103-POG/1POG-313SZ/20251013T000000
wydzielenie planistyczne	https://www.gov.pl/zagospodarowanieprzestrzenne/app/StrefaPlanistyczna/PL.ZIPPZP.9667/060103-POG/1POG-398SZ/20251013T000000
wydzielenie planistyczne	https://www.gov.pl/zagospodarowanieprzestrzenne/app/StrefaPlanistyczna/PL.ZIPPZP.9667/060103-POG/1POG-391SZ/20251013T000000
wydzielenie planistyczne	https://www.gov.pl/zagospodarowanieprzestrzenne/app/StrefaPlanistyczna/PL.ZIPPZP.9667/060103-POG/1POG-168SJ/20251013T000000
wydzielenie planistyczne	https://www.gov.pl/zagospodarowanieprzestrzenne/app/StrefaPlanistyczna/PL.ZIPPZP.9667/060103-POG/1POG-407SZ/20251013T000000
wydzielenie planistyczne	https://www.gov.pl/zagospodarowanieprzestrzenne/app/StrefaPlanistyczna/PL.ZIPPZP.9667/060103-POG/1POG-241SZ/20251013T000000
wydzielenie planistyczne	https://www.gov.pl/zagospodarowanieprzestrzenne/app/StrefaPlanistyczna/PL.ZIPPZP.9667/060103-POG/1POG-256SZ/20251013T000000
wydzielenie planistyczne	https://www.gov.pl/zagospodarowanieprzestrzenne/app

	/StrefaPlanistyczna/PL.ZIPPZP.9667/060103-POG/1POG-259SZ/20251013T000000
wydzielenie planistyczne	https://www.gov.pl/zagospodarowanieprzestrzenne/app/StrefaPlanistyczna/PL.ZIPPZP.9667/060103-POG/1POG-270SZ/20251013T000000
wydzielenie planistyczne	https://www.gov.pl/zagospodarowanieprzestrzenne/app/StrefaPlanistyczna/PL.ZIPPZP.9667/060103-POG/1POG-271SZ/20251013T000000
wydzielenie planistyczne	https://www.gov.pl/zagospodarowanieprzestrzenne/app/StrefaPlanistyczna/PL.ZIPPZP.9667/060103-POG/1POG-272SZ/20251013T000000
wydzielenie planistyczne	https://www.gov.pl/zagospodarowanieprzestrzenne/app/StrefaPlanistyczna/PL.ZIPPZP.9667/060103-POG/1POG-265SZ/20251013T000000
wydzielenie planistyczne	https://www.gov.pl/zagospodarowanieprzestrzenne/app/StrefaPlanistyczna/PL.ZIPPZP.9667/060103-POG/1POG-269SZ/20251013T000000
wydzielenie planistyczne	https://www.gov.pl/zagospodarowanieprzestrzenne/app/StrefaPlanistyczna/PL.ZIPPZP.9667/060103-POG/1POG-140SJ/20251013T000000
wydzielenie planistyczne	https://www.gov.pl/zagospodarowanieprzestrzenne/app/StrefaPlanistyczna/PL.ZIPPZP.9667/060103-POG/1POG-141SJ/20251013T000000
wydzielenie planistyczne	https://www.gov.pl/zagospodarowanieprzestrzenne/app/StrefaPlanistyczna/PL.ZIPPZP.9667/060103-POG/1POG-142SJ/20251013T000000
wydzielenie planistyczne	https://www.gov.pl/zagospodarowanieprzestrzenne/app/StrefaPlanistyczna/PL.ZIPPZP.9667/060103-POG/1POG-295SZ/20251013T000000
wydzielenie planistyczne	https://www.gov.pl/zagospodarowanieprzestrzenne/app/StrefaPlanistyczna/PL.ZIPPZP.9667/060103-POG/1POG-286SZ/20251013T000000
wydzielenie planistyczne	https://www.gov.pl/zagospodarowanieprzestrzenne/app/StrefaPlanistyczna/PL.ZIPPZP.9667/060103-POG/1POG-293SZ/20251013T000000
wydzielenie planistyczne	https://www.gov.pl/zagospodarowanieprzestrzenne/app/StrefaPlanistyczna/PL.ZIPPZP.9667/060103-POG/1POG-292SZ/20251013T000000
wydzielenie planistyczne	https://www.gov.pl/zagospodarowanieprzestrzenne/app/StrefaPlanistyczna/PL.ZIPPZP.9667/060103-POG/1POG-291SZ/20251013T000000
wydzielenie planistyczne	https://www.gov.pl/zagospodarowanieprzestrzenne/app/StrefaPlanistyczna/PL.ZIPPZP.9667/060103-POG/1POG-144SJ/20251013T000000
wydzielenie planistyczne	https://www.gov.pl/zagospodarowanieprzestrzenne/app/StrefaPlanistyczna/PL.ZIPPZP.9667/060103-POG/1POG-146SJ/20251013T000000
wydzielenie planistyczne	https://www.gov.pl/zagospodarowanieprzestrzenne/app/StrefaPlanistyczna/PL.ZIPPZP.9667/060103-POG/1POG-300SZ/20251013T000000
wydzielenie planistyczne	https://www.gov.pl/zagospodarowanieprzestrzenne/app

	/StrefaPlanistyczna/PL.ZIPPZP.9667/060103-POG/1POG-301SZ/20251013T000000
wydzielenie planistyczne	https://www.gov.pl/zagospodarowanieprzestrzenne/app/StrefaPlanistyczna/PL.ZIPPZP.9667/060103-POG/1POG-298SZ/20251013T000000
wydzielenie planistyczne	https://www.gov.pl/zagospodarowanieprzestrzenne/app/StrefaPlanistyczna/PL.ZIPPZP.9667/060103-POG/1POG-302SZ/20251013T000000
wydzielenie planistyczne	https://www.gov.pl/zagospodarowanieprzestrzenne/app/StrefaPlanistyczna/PL.ZIPPZP.9667/060103-POG/1POG-303SZ/20251013T000000
wydzielenie planistyczne	https://www.gov.pl/zagospodarowanieprzestrzenne/app/StrefaPlanistyczna/PL.ZIPPZP.9667/060103-POG/1POG-304SZ/20251013T000000
wydzielenie planistyczne	https://www.gov.pl/zagospodarowanieprzestrzenne/app/StrefaPlanistyczna/PL.ZIPPZP.9667/060103-POG/1POG-415SZ/20251013T000000
wydzielenie planistyczne	https://www.gov.pl/zagospodarowanieprzestrzenne/app/StrefaPlanistyczna/PL.ZIPPZP.9667/060103-POG/1POG-432SZ/20251013T000000
wydzielenie planistyczne	https://www.gov.pl/zagospodarowanieprzestrzenne/app/StrefaPlanistyczna/PL.ZIPPZP.9667/060103-POG/1POG-431SZ/20251013T000000
wydzielenie planistyczne	https://www.gov.pl/zagospodarowanieprzestrzenne/app/StrefaPlanistyczna/PL.ZIPPZP.9667/060103-POG/1POG-429SZ/20251013T000000
wydzielenie planistyczne	https://www.gov.pl/zagospodarowanieprzestrzenne/app/StrefaPlanistyczna/PL.ZIPPZP.9667/060103-POG/1POG-428SZ/20251013T000000
wydzielenie planistyczne	https://www.gov.pl/zagospodarowanieprzestrzenne/app/StrefaPlanistyczna/PL.ZIPPZP.9667/060103-POG/1POG-433SZ/20251013T000000
wydzielenie planistyczne	https://www.gov.pl/zagospodarowanieprzestrzenne/app/StrefaPlanistyczna/PL.ZIPPZP.9667/060103-POG/1POG-439SZ/20251013T000000
wydzielenie planistyczne	https://www.gov.pl/zagospodarowanieprzestrzenne/app/StrefaPlanistyczna/PL.ZIPPZP.9667/060103-POG/1POG-450SZ/20251013T000000
wydzielenie planistyczne	https://www.gov.pl/zagospodarowanieprzestrzenne/app/StrefaPlanistyczna/PL.ZIPPZP.9667/060103-POG/1POG-75SU/20251013T000000
wydzielenie planistyczne	https://www.gov.pl/zagospodarowanieprzestrzenne/app/StrefaPlanistyczna/PL.ZIPPZP.9667/060103-POG/1POG-442SZ/20251013T000000
wydzielenie planistyczne	https://www.gov.pl/zagospodarowanieprzestrzenne/app/StrefaPlanistyczna/PL.ZIPPZP.9667/060103-POG/1POG-444SZ/20251013T000000
wydzielenie planistyczne	https://www.gov.pl/zagospodarowanieprzestrzenne/app/StrefaPlanistyczna/PL.ZIPPZP.9667/060103-POG/1POG-41SZ/20251013T000000
wydzielenie planistyczne	https://www.gov.pl/zagospodarowanieprzestrzenne/app

	/StrefaPlanistyczna/PL.ZIPPZP.9667/060103-POG/1POG-34SZ /20251013T000000
wydzielenie planistyczne	https://www.gov.pl/zagospodarowanieprzestrzenne/app /StrefaPlanistyczna/PL.ZIPPZP.9667/060103-POG/1POG-111SZ /20251013T000000
wydzielenie planistyczne	https://www.gov.pl/zagospodarowanieprzestrzenne/app /StrefaPlanistyczna/PL.ZIPPZP.9667/060103-POG/1POG-416SZ /20251013T000000
wydzielenie planistyczne	https://www.gov.pl/zagospodarowanieprzestrzenne/app /StrefaPlanistyczna/PL.ZIPPZP.9667/060103-POG/1POG-17SP /20251102T161422
wydzielenie planistyczne	https://www.gov.pl/zagospodarowanieprzestrzenne/app /StrefaPlanistyczna/PL.ZIPPZP.9667/060103-POG/1POG-1SP /20251103T091907
wydzielenie planistyczne	https://www.gov.pl/zagospodarowanieprzestrzenne/app /StrefaPlanistyczna/PL.ZIPPZP.9667/060103-POG/1POG-1SH /20251020T123037
wydzielenie planistyczne	https://www.gov.pl/zagospodarowanieprzestrzenne/app /StrefaPlanistyczna/PL.ZIPPZP.9667/060103-POG/1POG-28SP /20251013T000000
wydzielenie planistyczne	https://www.gov.pl/zagospodarowanieprzestrzenne/app /StrefaPlanistyczna/PL.ZIPPZP.9667/060103-POG/1POG-37SP /20251103T100847
wydzielenie planistyczne	https://www.gov.pl/zagospodarowanieprzestrzenne/app /StrefaPlanistyczna/PL.ZIPPZP.9667/060103-POG/1POG-16SP /20251021T110015
wydzielenie planistyczne	https://www.gov.pl/zagospodarowanieprzestrzenne/app /StrefaPlanistyczna/PL.ZIPPZP.9667/060103-POG/1POG-33SP /20251013T000000
wydzielenie planistyczne	https://www.gov.pl/zagospodarowanieprzestrzenne/app /StrefaPlanistyczna/PL.ZIPPZP.9667/060103-POG/1POG-10SP /20251013T000000
wydzielenie planistyczne	https://www.gov.pl/zagospodarowanieprzestrzenne/app /StrefaPlanistyczna/PL.ZIPPZP.9667/060103-POG/1POG-26SP /20251021T105630
wydzielenie planistyczne	https://www.gov.pl/zagospodarowanieprzestrzenne/app /StrefaPlanistyczna/PL.ZIPPZP.9667/060103-POG/1POG-3SP /20251103T201224
wydzielenie planistyczne	https://www.gov.pl/zagospodarowanieprzestrzenne/app /StrefaPlanistyczna/PL.ZIPPZP.9667/060103-POG/1POG-23SP /20251102T160327
wydzielenie planistyczne	https://www.gov.pl/zagospodarowanieprzestrzenne/app /StrefaPlanistyczna/PL.ZIPPZP.9667/060103-POG/1POG-2SW /20251013T000000
wydzielenie planistyczne	https://www.gov.pl/zagospodarowanieprzestrzenne/app /StrefaPlanistyczna/PL.ZIPPZP.9667/060103-POG/1POG-1SW /20251013T000000
wydzielenie planistyczne	https://www.gov.pl/zagospodarowanieprzestrzenne/app /StrefaPlanistyczna/PL.ZIPPZP.9667/060103-POG/1POG-7SC /20251013T000000
wydzielenie planistyczne	https://www.gov.pl/zagospodarowanieprzestrzenne/app

	/StrefaPlanistyczna/PL.ZIPPZP.9667/060103-POG/1POG-44SN/20251103T172315
wydzielenie planistyczne	https://www.gov.pl/zagospodarowanieprzestrzenne/app/StrefaPlanistyczna/PL.ZIPPZP.9667/060103-POG/1POG-5SC/20251013T000000
wydzielenie planistyczne	https://www.gov.pl/zagospodarowanieprzestrzenne/app/StrefaPlanistyczna/PL.ZIPPZP.9667/060103-POG/1POG-33SN/20251029T092705
wydzielenie planistyczne	https://www.gov.pl/zagospodarowanieprzestrzenne/app/StrefaPlanistyczna/PL.ZIPPZP.9667/060103-POG/1POG-24SN/20251103T122241
wydzielenie planistyczne	https://www.gov.pl/zagospodarowanieprzestrzenne/app/StrefaPlanistyczna/PL.ZIPPZP.9667/060103-POG/1POG-11SN/20251110T115326
wydzielenie planistyczne	https://www.gov.pl/zagospodarowanieprzestrzenne/app/StrefaPlanistyczna/PL.ZIPPZP.9667/060103-POG/1POG-4SC/20251013T000000
wydzielenie planistyczne	https://www.gov.pl/zagospodarowanieprzestrzenne/app/StrefaPlanistyczna/PL.ZIPPZP.9667/060103-POG/1POG-10SN/20251103T175136
wydzielenie planistyczne	https://www.gov.pl/zagospodarowanieprzestrzenne/app/StrefaPlanistyczna/PL.ZIPPZP.9667/060103-POG/1POG-3SC/20251013T000000
wydzielenie planistyczne	https://www.gov.pl/zagospodarowanieprzestrzenne/app/StrefaPlanistyczna/PL.ZIPPZP.9667/060103-POG/1POG-1SC/20251013T000000
wydzielenie planistyczne	https://www.gov.pl/zagospodarowanieprzestrzenne/app/StrefaPlanistyczna/PL.ZIPPZP.9667/060103-POG/1POG-2SC/20251103T182202
wydzielenie planistyczne	https://www.gov.pl/zagospodarowanieprzestrzenne/app/StrefaPlanistyczna/PL.ZIPPZP.9667/060103-POG/1POG-6SC/20251013T000000
wydzielenie planistyczne	https://www.gov.pl/zagospodarowanieprzestrzenne/app/StrefaPlanistyczna/PL.ZIPPZP.9667/060103-POG/1POG-53SN/20251113T093549
wydzielenie planistyczne	https://www.gov.pl/zagospodarowanieprzestrzenne/app/StrefaPlanistyczna/PL.ZIPPZP.9667/060103-POG/1POG-59SN/20251106T213617
wydzielenie planistyczne	https://www.gov.pl/zagospodarowanieprzestrzenne/app/StrefaPlanistyczna/PL.ZIPPZP.9667/060103-POG/1POG-2SN/20251110T120106
wydzielenie planistyczne	https://www.gov.pl/zagospodarowanieprzestrzenne/app/StrefaPlanistyczna/PL.ZIPPZP.9667/060103-POG/1POG-34SU/20251022T095745
wydzielenie planistyczne	https://www.gov.pl/zagospodarowanieprzestrzenne/app/StrefaPlanistyczna/PL.ZIPPZP.9667/060103-POG/1POG-36SU/20251013T000000
wydzielenie planistyczne	https://www.gov.pl/zagospodarowanieprzestrzenne/app/StrefaPlanistyczna/PL.ZIPPZP.9667/060103-POG/1POG-40SU/20251013T000000
wydzielenie planistyczne	https://www.gov.pl/zagospodarowanieprzestrzenne/app

	/StrefaPlanistyczna/PL.ZIPPZP.9667/060103-POG/1POG-64SJ/20251021T122549
wydzielenie planistyczne	https://www.gov.pl/zagospodarowanieprzestrzenne/app/StrefaPlanistyczna/PL.ZIPPZP.9667/060103-POG/1POG-58SJ/20251021T125622
wydzielenie planistyczne	https://www.gov.pl/zagospodarowanieprzestrzenne/app/StrefaPlanistyczna/PL.ZIPPZP.9667/060103-POG/1POG-60SJ/20251027T105737
wydzielenie planistyczne	https://www.gov.pl/zagospodarowanieprzestrzenne/app/StrefaPlanistyczna/PL.ZIPPZP.9667/060103-POG/1POG-102SJ/20251013T000000
wydzielenie planistyczne	https://www.gov.pl/zagospodarowanieprzestrzenne/app/StrefaPlanistyczna/PL.ZIPPZP.9667/060103-POG/1POG-103SJ/20251021T125816
wydzielenie planistyczne	https://www.gov.pl/zagospodarowanieprzestrzenne/app/StrefaPlanistyczna/PL.ZIPPZP.9667/060103-POG/1POG-81SJ/20251030T103822
wydzielenie planistyczne	https://www.gov.pl/zagospodarowanieprzestrzenne/app/StrefaPlanistyczna/PL.ZIPPZP.9667/060103-POG/1POG-100SJ/20251021T131159
wydzielenie planistyczne	https://www.gov.pl/zagospodarowanieprzestrzenne/app/StrefaPlanistyczna/PL.ZIPPZP.9667/060103-POG/1POG-44SU/20251110T120333
wydzielenie planistyczne	https://www.gov.pl/zagospodarowanieprzestrzenne/app/StrefaPlanistyczna/PL.ZIPPZP.9667/060103-POG/1POG-9SZ/20251027T090003
wydzielenie planistyczne	https://www.gov.pl/zagospodarowanieprzestrzenne/app/StrefaPlanistyczna/PL.ZIPPZP.9667/060103-POG/1POG-509SZ/20251026T194611
wydzielenie planistyczne	https://www.gov.pl/zagospodarowanieprzestrzenne/app/StrefaPlanistyczna/PL.ZIPPZP.9667/060103-POG/1POG-21SU/20251103T113935
wydzielenie planistyczne	https://www.gov.pl/zagospodarowanieprzestrzenne/app/StrefaPlanistyczna/PL.ZIPPZP.9667/060103-POG/1POG-15SJ/20251027T095305
wydzielenie planistyczne	https://www.gov.pl/zagospodarowanieprzestrzenne/app/StrefaPlanistyczna/PL.ZIPPZP.9667/060103-POG/1POG-10SZ/20251027T101713
wydzielenie planistyczne	https://www.gov.pl/zagospodarowanieprzestrzenne/app/StrefaPlanistyczna/PL.ZIPPZP.9667/060103-POG/1POG-4SR/20251027T102051
wydzielenie planistyczne	https://www.gov.pl/zagospodarowanieprzestrzenne/app/StrefaPlanistyczna/PL.ZIPPZP.9667/060103-POG/1POG-481SZ/20251013T000000
wydzielenie planistyczne	https://www.gov.pl/zagospodarowanieprzestrzenne/app/StrefaPlanistyczna/PL.ZIPPZP.9667/060103-POG/1POG-176SJ/20251027T110455
wydzielenie planistyczne	https://www.gov.pl/zagospodarowanieprzestrzenne/app/StrefaPlanistyczna/PL.ZIPPZP.9667/060103-POG/1POG-9SP/20251029T085648
wydzielenie planistyczne	https://www.gov.pl/zagospodarowanieprzestrzenne/app

	/StrefaPlanistyczna/PL.ZIPPZP.9667/060103-POG/1POG-23SN/20251106T214330
wydzielenie planistyczne	https://www.gov.pl/zagospodarowanieprzestrzenne/app/StrefaPlanistyczna/PL.ZIPPZP.9667/060103-POG/1POG-12SP/20251013T000000
wydzielenie planistyczne	https://www.gov.pl/zagospodarowanieprzestrzenne/app/StrefaPlanistyczna/PL.ZIPPZP.9667/060103-POG/1POG-183SJ/20251030T100742
wydzielenie planistyczne	https://www.gov.pl/zagospodarowanieprzestrzenne/app/StrefaPlanistyczna/PL.ZIPPZP.9667/060103-POG/1POG-38SN/20251030T101144
wydzielenie planistyczne	https://www.gov.pl/zagospodarowanieprzestrzenne/app/StrefaPlanistyczna/PL.ZIPPZP.9667/060103-POG/1POG-73SJ/20251030T103650
wydzielenie planistyczne	https://www.gov.pl/zagospodarowanieprzestrzenne/app/StrefaPlanistyczna/PL.ZIPPZP.9667/060103-POG/1POG-92SJ/20251030T103839
wydzielenie planistyczne	https://www.gov.pl/zagospodarowanieprzestrzenne/app/StrefaPlanistyczna/PL.ZIPPZP.9667/060103-POG/1POG-29SO/20251030T103944
wydzielenie planistyczne	https://www.gov.pl/zagospodarowanieprzestrzenne/app/StrefaPlanistyczna/PL.ZIPPZP.9667/060103-POG/1POG-188SJ/20251030T110726
wydzielenie planistyczne	https://www.gov.pl/zagospodarowanieprzestrzenne/app/StrefaPlanistyczna/PL.ZIPPZP.9667/060103-POG/1POG-94SJ/20251104T085007
wydzielenie planistyczne	https://www.gov.pl/zagospodarowanieprzestrzenne/app/StrefaPlanistyczna/PL.ZIPPZP.9667/060103-POG/1POG-96SJ/20251106T214815
wydzielenie planistyczne	https://www.gov.pl/zagospodarowanieprzestrzenne/app/StrefaPlanistyczna/PL.ZIPPZP.9667/060103-POG/1POG-273SJ/20251103T105207
wydzielenie planistyczne	https://www.gov.pl/zagospodarowanieprzestrzenne/app/StrefaPlanistyczna/PL.ZIPPZP.9667/060103-POG/1POG-6SJ/20251030T114718
wydzielenie planistyczne	https://www.gov.pl/zagospodarowanieprzestrzenne/app/StrefaPlanistyczna/PL.ZIPPZP.9667/060103-POG/1POG-70SO/20251030T120947
wydzielenie planistyczne	https://www.gov.pl/zagospodarowanieprzestrzenne/app/StrefaPlanistyczna/PL.ZIPPZP.9667/060103-POG/1POG-65SO/20251104T095221
wydzielenie planistyczne	https://www.gov.pl/zagospodarowanieprzestrzenne/app/StrefaPlanistyczna/PL.ZIPPZP.9667/060103-POG/1POG-69SO/20251102T183317
wydzielenie planistyczne	https://www.gov.pl/zagospodarowanieprzestrzenne/app/StrefaPlanistyczna/PL.ZIPPZP.9667/060103-POG/1POG-239SJ/20251030T121612
wydzielenie planistyczne	https://www.gov.pl/zagospodarowanieprzestrzenne/app/StrefaPlanistyczna/PL.ZIPPZP.9667/060103-POG/1POG-104SJ/20251106T214816
wydzielenie planistyczne	https://www.gov.pl/zagospodarowanieprzestrzenne/app

	/StrefaPlanistyczna/PL.ZIPPZP.9667/060103-POG/1POG-117SJ /20251102T160933
wydzielenie planistyczne	https://www.gov.pl/zagospodarowanieprzestrzenne/app /StrefaPlanistyczna/PL.ZIPPZP.9667/060103-POG/1POG-16SJ /20251121T103327
wydzielenie planistyczne	https://www.gov.pl/zagospodarowanieprzestrzenne/app /StrefaPlanistyczna/PL.ZIPPZP.9667/060103-POG/1POG-21SJ /20251102T162520
wydzielenie planistyczne	https://www.gov.pl/zagospodarowanieprzestrzenne/app /StrefaPlanistyczna/PL.ZIPPZP.9667/060103-POG/1POG-19SJ /20251102T162512
wydzielenie planistyczne	https://www.gov.pl/zagospodarowanieprzestrzenne/app /StrefaPlanistyczna/PL.ZIPPZP.9667/060103-POG/1POG-20SJ /20251102T162553
wydzielenie planistyczne	https://www.gov.pl/zagospodarowanieprzestrzenne/app /StrefaPlanistyczna/PL.ZIPPZP.9667/060103-POG/1POG-25SJ /20251102T162642
wydzielenie planistyczne	https://www.gov.pl/zagospodarowanieprzestrzenne/app /StrefaPlanistyczna/PL.ZIPPZP.9667/060103-POG/1POG-4SJ /20251102T162849
wydzielenie planistyczne	https://www.gov.pl/zagospodarowanieprzestrzenne/app /StrefaPlanistyczna/PL.ZIPPZP.9667/060103-POG/1POG-251SJ /20251030T122228
wydzielenie planistyczne	https://www.gov.pl/zagospodarowanieprzestrzenne/app /StrefaPlanistyczna/PL.ZIPPZP.9667/060103-POG/1POG-235SJ /20251103T105511
wydzielenie planistyczne	https://www.gov.pl/zagospodarowanieprzestrzenne/app /StrefaPlanistyczna/PL.ZIPPZP.9667/060103-POG/1POG-250SJ /20251104T095222
wydzielenie planistyczne	https://www.gov.pl/zagospodarowanieprzestrzenne/app /StrefaPlanistyczna/PL.ZIPPZP.9667/060103-POG/1POG-258SJ /20251102T163312
wydzielenie planistyczne	https://www.gov.pl/zagospodarowanieprzestrzenne/app /StrefaPlanistyczna/PL.ZIPPZP.9667/060103-POG/1POG-255SJ /20251102T163351
wydzielenie planistyczne	https://www.gov.pl/zagospodarowanieprzestrzenne/app /StrefaPlanistyczna/PL.ZIPPZP.9667/060103-POG/1POG-99SU /20251104T084854
wydzielenie planistyczne	https://www.gov.pl/zagospodarowanieprzestrzenne/app /StrefaPlanistyczna/PL.ZIPPZP.9667/060103-POG/1POG-100SU /20251104T084901
wydzielenie planistyczne	https://www.gov.pl/zagospodarowanieprzestrzenne/app /StrefaPlanistyczna/PL.ZIPPZP.9667/060103-POG/1POG-111SU /20251013T000000
wydzielenie planistyczne	https://www.gov.pl/zagospodarowanieprzestrzenne/app /StrefaPlanistyczna/PL.ZIPPZP.9667/060103-POG/1POG-75SZ /20251013T000000
wydzielenie planistyczne	https://www.gov.pl/zagospodarowanieprzestrzenne/app /StrefaPlanistyczna/PL.ZIPPZP.9667/060103-POG/1POG-97SZ /20251102T173339
wydzielenie planistyczne	https://www.gov.pl/zagospodarowanieprzestrzenne/app

	/StrefaPlanistyczna/PL.ZIPPZP.9667/060103-POG/1POG-94SZ/20251102T173305
wydzielenie planistyczne	https://www.gov.pl/zagospodarowanieprzestrzenne/app/StrefaPlanistyczna/PL.ZIPPZP.9667/060103-POG/1POG-479SZ/20251102T174530
wydzielenie planistyczne	https://www.gov.pl/zagospodarowanieprzestrzenne/app/StrefaPlanistyczna/PL.ZIPPZP.9667/060103-POG/1POG-476SZ/20251102T174528
wydzielenie planistyczne	https://www.gov.pl/zagospodarowanieprzestrzenne/app/StrefaPlanistyczna/PL.ZIPPZP.9667/060103-POG/1POG-329SZ/20251013T000000
wydzielenie planistyczne	https://www.gov.pl/zagospodarowanieprzestrzenne/app/StrefaPlanistyczna/PL.ZIPPZP.9667/060103-POG/1POG-383SZ/20251103T085824
wydzielenie planistyczne	https://www.gov.pl/zagospodarowanieprzestrzenne/app/StrefaPlanistyczna/PL.ZIPPZP.9667/060103-POG/1POG-54SJ/20251021T125623
wydzielenie planistyczne	https://www.gov.pl/zagospodarowanieprzestrzenne/app/StrefaPlanistyczna/PL.ZIPPZP.9667/060103-POG/1POG-55SJ/20251103T090139
wydzielenie planistyczne	https://www.gov.pl/zagospodarowanieprzestrzenne/app/StrefaPlanistyczna/PL.ZIPPZP.9667/060103-POG/1POG-113SJ/20251103T090754
wydzielenie planistyczne	https://www.gov.pl/zagospodarowanieprzestrzenne/app/StrefaPlanistyczna/PL.ZIPPZP.9667/060103-POG/1POG-115SJ/20251103T090248
wydzielenie planistyczne	https://www.gov.pl/zagospodarowanieprzestrzenne/app/StrefaPlanistyczna/PL.ZIPPZP.9667/060103-POG/1POG-111SJ/20251103T090255
wydzielenie planistyczne	https://www.gov.pl/zagospodarowanieprzestrzenne/app/StrefaPlanistyczna/PL.ZIPPZP.9667/060103-POG/1POG-95SJ/20251103T090259
wydzielenie planistyczne	https://www.gov.pl/zagospodarowanieprzestrzenne/app/StrefaPlanistyczna/PL.ZIPPZP.9667/060103-POG/1POG-84SJ/20251103T090551
wydzielenie planistyczne	https://www.gov.pl/zagospodarowanieprzestrzenne/app/StrefaPlanistyczna/PL.ZIPPZP.9667/060103-POG/1POG-97SJ/20251104T085011
wydzielenie planistyczne	https://www.gov.pl/zagospodarowanieprzestrzenne/app/StrefaPlanistyczna/PL.ZIPPZP.9667/060103-POG/1POG-109SJ/20251103T091151
wydzielenie planistyczne	https://www.gov.pl/zagospodarowanieprzestrzenne/app/StrefaPlanistyczna/PL.ZIPPZP.9667/060103-POG/1POG-108SJ/20251103T091114
wydzielenie planistyczne	https://www.gov.pl/zagospodarowanieprzestrzenne/app/StrefaPlanistyczna/PL.ZIPPZP.9667/060103-POG/1POG-11SP/20251103T091403
wydzielenie planistyczne	https://www.gov.pl/zagospodarowanieprzestrzenne/app/StrefaPlanistyczna/PL.ZIPPZP.9667/060103-POG/1POG-22SZ/20251103T091448
wydzielenie planistyczne	https://www.gov.pl/zagospodarowanieprzestrzenne/app

	/StrefaPlanistyczna/PL.ZIPPZP.9667/060103-POG/1POG-590SZ/20251104T095421
wydzielenie planistyczne	https://www.gov.pl/zagospodarowanieprzestrzenne/app/StrefaPlanistyczna/PL.ZIPPZP.9667/060103-POG/1POG-23SZ/20251013T000000
wydzielenie planistyczne	https://www.gov.pl/zagospodarowanieprzestrzenne/app/StrefaPlanistyczna/PL.ZIPPZP.9667/060103-POG/1POG-25SZ/20251103T092854
wydzielenie planistyczne	https://www.gov.pl/zagospodarowanieprzestrzenne/app/StrefaPlanistyczna/PL.ZIPPZP.9667/060103-POG/1POG-27SZ/20251104T085103
wydzielenie planistyczne	https://www.gov.pl/zagospodarowanieprzestrzenne/app/StrefaPlanistyczna/PL.ZIPPZP.9667/060103-POG/1POG-14SR/20251103T093502
wydzielenie planistyczne	https://www.gov.pl/zagospodarowanieprzestrzenne/app/StrefaPlanistyczna/PL.ZIPPZP.9667/060103-POG/1POG-14SU/20251103T093741
wydzielenie planistyczne	https://www.gov.pl/zagospodarowanieprzestrzenne/app/StrefaPlanistyczna/PL.ZIPPZP.9667/060103-POG/1POG-13SU/20251103T094430
wydzielenie planistyczne	https://www.gov.pl/zagospodarowanieprzestrzenne/app/StrefaPlanistyczna/PL.ZIPPZP.9667/060103-POG/1POG-12SZ/20251027T101539
wydzielenie planistyczne	https://www.gov.pl/zagospodarowanieprzestrzenne/app/StrefaPlanistyczna/PL.ZIPPZP.9667/060103-POG/1POG-268SJ/20251103T182504
wydzielenie planistyczne	https://www.gov.pl/zagospodarowanieprzestrzenne/app/StrefaPlanistyczna/PL.ZIPPZP.9667/060103-POG/1POG-265SJ/20251030T114138
wydzielenie planistyczne	https://www.gov.pl/zagospodarowanieprzestrzenne/app/StrefaPlanistyczna/PL.ZIPPZP.9667/060103-POG/1POG-8SO/20251103T182509
wydzielenie planistyczne	https://www.gov.pl/zagospodarowanieprzestrzenne/app/StrefaPlanistyczna/PL.ZIPPZP.9667/060103-POG/1POG-558SZ/20251013T000000
wydzielenie planistyczne	https://www.gov.pl/zagospodarowanieprzestrzenne/app/StrefaPlanistyczna/PL.ZIPPZP.9667/060103-POG/1POG-561SZ/20251103T101346
wydzielenie planistyczne	https://www.gov.pl/zagospodarowanieprzestrzenne/app/StrefaPlanistyczna/PL.ZIPPZP.9667/060103-POG/1POG-555SZ/20251110T115031
wydzielenie planistyczne	https://www.gov.pl/zagospodarowanieprzestrzenne/app/StrefaPlanistyczna/PL.ZIPPZP.9667/060103-POG/1POG-101SU/20251103T101709
wydzielenie planistyczne	https://www.gov.pl/zagospodarowanieprzestrzenne/app/StrefaPlanistyczna/PL.ZIPPZP.9667/060103-POG/1POG-537SZ/20251103T101941
wydzielenie planistyczne	https://www.gov.pl/zagospodarowanieprzestrzenne/app/StrefaPlanistyczna/PL.ZIPPZP.9667/060103-POG/1POG-539SZ/20251103T101936
wydzielenie planistyczne	https://www.gov.pl/zagospodarowanieprzestrzenne/app

	/StrefaPlanistyczna/PL.ZIPPZP.9667/060103-POG/1POG-1SZ /20251013T000000
wydzielenie planistyczne	https://www.gov.pl/zagospodarowanieprzestrzenne/app /StrefaPlanistyczna/PL.ZIPPZP.9667/060103-POG/1POG-86SZ /20251113T094429
wydzielenie planistyczne	https://www.gov.pl/zagospodarowanieprzestrzenne/app /StrefaPlanistyczna/PL.ZIPPZP.9667/060103-POG/1POG-40SZ /20251027T091951
wydzielenie planistyczne	https://www.gov.pl/zagospodarowanieprzestrzenne/app /StrefaPlanistyczna/PL.ZIPPZP.9667/060103-POG/1POG-52SZ /20251103T104614
wydzielenie planistyczne	https://www.gov.pl/zagospodarowanieprzestrzenne/app /StrefaPlanistyczna/PL.ZIPPZP.9667/060103-POG/1POG-234SJ /20251102T163137
wydzielenie planistyczne	https://www.gov.pl/zagospodarowanieprzestrzenne/app /StrefaPlanistyczna/PL.ZIPPZP.9667/060103-POG/1POG-230SJ /20251013T000000
wydzielenie planistyczne	https://www.gov.pl/zagospodarowanieprzestrzenne/app /StrefaPlanistyczna/PL.ZIPPZP.9667/060103-POG/1POG-219SJ /20251103T105614
wydzielenie planistyczne	https://www.gov.pl/zagospodarowanieprzestrzenne/app /StrefaPlanistyczna/PL.ZIPPZP.9667/060103-POG/1POG-139SZ /20251013T000000
wydzielenie planistyczne	https://www.gov.pl/zagospodarowanieprzestrzenne/app /StrefaPlanistyczna/PL.ZIPPZP.9667/060103-POG/1POG-143SZ /20251103T110009
wydzielenie planistyczne	https://www.gov.pl/zagospodarowanieprzestrzenne/app /StrefaPlanistyczna/PL.ZIPPZP.9667/060103-POG/1POG-20SO /20251103T110650
wydzielenie planistyczne	https://www.gov.pl/zagospodarowanieprzestrzenne/app /StrefaPlanistyczna/PL.ZIPPZP.9667/060103-POG/1POG-138SZ /20251103T110436
wydzielenie planistyczne	https://www.gov.pl/zagospodarowanieprzestrzenne/app /StrefaPlanistyczna/PL.ZIPPZP.9667/060103-POG/1POG-63SR /20251103T110408
wydzielenie planistyczne	https://www.gov.pl/zagospodarowanieprzestrzenne/app /StrefaPlanistyczna/PL.ZIPPZP.9667/060103-POG/1POG-355SZ /20251103T111022
wydzielenie planistyczne	https://www.gov.pl/zagospodarowanieprzestrzenne/app /StrefaPlanistyczna/PL.ZIPPZP.9667/060103-POG/1POG-413SZ /20251013T000000
wydzielenie planistyczne	https://www.gov.pl/zagospodarowanieprzestrzenne/app /StrefaPlanistyczna/PL.ZIPPZP.9667/060103-POG/1POG-392SZ /20251103T111050
wydzielenie planistyczne	https://www.gov.pl/zagospodarowanieprzestrzenne/app /StrefaPlanistyczna/PL.ZIPPZP.9667/060103-POG/1POG-460SZ /20251104T100302
wydzielenie planistyczne	https://www.gov.pl/zagospodarowanieprzestrzenne/app /StrefaPlanistyczna/PL.ZIPPZP.9667/060103-POG/1POG-452SZ /20251104T095615
wydzielenie planistyczne	https://www.gov.pl/zagospodarowanieprzestrzenne/app

	/StrefaPlanistyczna/PL.ZIPPZP.9667/060103-POG/1POG-453SZ/20251103T111639
wydzielenie planistyczne	https://www.gov.pl/zagospodarowanieprzestrzenne/app/StrefaPlanistyczna/PL.ZIPPZP.9667/060103-POG/1POG-454SZ/20251104T100122
wydzielenie planistyczne	https://www.gov.pl/zagospodarowanieprzestrzenne/app/StrefaPlanistyczna/PL.ZIPPZP.9667/060103-POG/1POG-464SZ/20251103T111912
wydzielenie planistyczne	https://www.gov.pl/zagospodarowanieprzestrzenne/app/StrefaPlanistyczna/PL.ZIPPZP.9667/060103-POG/1POG-463SZ/20251103T111922
wydzielenie planistyczne	https://www.gov.pl/zagospodarowanieprzestrzenne/app/StrefaPlanistyczna/PL.ZIPPZP.9667/060103-POG/1POG-40SJ/20251103T113854
wydzielenie planistyczne	https://www.gov.pl/zagospodarowanieprzestrzenne/app/StrefaPlanistyczna/PL.ZIPPZP.9667/060103-POG/1POG-113SZ/20251103T114235
wydzielenie planistyczne	https://www.gov.pl/zagospodarowanieprzestrzenne/app/StrefaPlanistyczna/PL.ZIPPZP.9667/060103-POG/1POG-108SZ/20251103T114244
wydzielenie planistyczne	https://www.gov.pl/zagospodarowanieprzestrzenne/app/StrefaPlanistyczna/PL.ZIPPZP.9667/060103-POG/1POG-299SZ/20251013T000000
wydzielenie planistyczne	https://www.gov.pl/zagospodarowanieprzestrzenne/app/StrefaPlanistyczna/PL.ZIPPZP.9667/060103-POG/1POG-72SU/20251103T120250
wydzielenie planistyczne	https://www.gov.pl/zagospodarowanieprzestrzenne/app/StrefaPlanistyczna/PL.ZIPPZP.9667/060103-POG/1POG-455SZ/20251112T142638
wydzielenie planistyczne	https://www.gov.pl/zagospodarowanieprzestrzenne/app/StrefaPlanistyczna/PL.ZIPPZP.9667/060103-POG/1POG-441SZ/20251103T120137
wydzielenie planistyczne	https://www.gov.pl/zagospodarowanieprzestrzenne/app/StrefaPlanistyczna/PL.ZIPPZP.9667/060103-POG/1POG-338SZ/20251013T000000
wydzielenie planistyczne	https://www.gov.pl/zagospodarowanieprzestrzenne/app/StrefaPlanistyczna/PL.ZIPPZP.9667/060103-POG/1POG-348SZ/20251103T120646
wydzielenie planistyczne	https://www.gov.pl/zagospodarowanieprzestrzenne/app/StrefaPlanistyczna/PL.ZIPPZP.9667/060103-POG/1POG-349SZ/20251103T120718
wydzielenie planistyczne	https://www.gov.pl/zagospodarowanieprzestrzenne/app/StrefaPlanistyczna/PL.ZIPPZP.9667/060103-POG/1POG-345SZ/20251103T120839
wydzielenie planistyczne	https://www.gov.pl/zagospodarowanieprzestrzenne/app/StrefaPlanistyczna/PL.ZIPPZP.9667/060103-POG/1POG-350SZ/20251013T000000
wydzielenie planistyczne	https://www.gov.pl/zagospodarowanieprzestrzenne/app/StrefaPlanistyczna/PL.ZIPPZP.9667/060103-POG/1POG-347SZ/20251103T121542
wydzielenie planistyczne	https://www.gov.pl/zagospodarowanieprzestrzenne/app

	/StrefaPlanistyczna/PL.ZIPPZP.9667/060103-POG/1POG-342SZ/20251103T121341
wydzielenie planistyczne	https://www.gov.pl/zagospodarowanieprzestrzenne/app/StrefaPlanistyczna/PL.ZIPPZP.9667/060103-POG/1POG-360SZ/20251103T121051
wydzielenie planistyczne	https://www.gov.pl/zagospodarowanieprzestrzenne/app/StrefaPlanistyczna/PL.ZIPPZP.9667/060103-POG/1POG-370SZ/20251103T121101
wydzielenie planistyczne	https://www.gov.pl/zagospodarowanieprzestrzenne/app/StrefaPlanistyczna/PL.ZIPPZP.9667/060103-POG/1POG-354SZ/20251103T121012
wydzielenie planistyczne	https://www.gov.pl/zagospodarowanieprzestrzenne/app/StrefaPlanistyczna/PL.ZIPPZP.9667/060103-POG/1POG-65SU/20251103T121652
wydzielenie planistyczne	https://www.gov.pl/zagospodarowanieprzestrzenne/app/StrefaPlanistyczna/PL.ZIPPZP.9667/060103-POG/1POG-153SZ/20251020T121709
wydzielenie planistyczne	https://www.gov.pl/zagospodarowanieprzestrzenne/app/StrefaPlanistyczna/PL.ZIPPZP.9667/060103-POG/1POG-159SZ/20251103T163902
wydzielenie planistyczne	https://www.gov.pl/zagospodarowanieprzestrzenne/app/StrefaPlanistyczna/PL.ZIPPZP.9667/060103-POG/1POG-164SZ/20251103T163907
wydzielenie planistyczne	https://www.gov.pl/zagospodarowanieprzestrzenne/app/StrefaPlanistyczna/PL.ZIPPZP.9667/060103-POG/1POG-456SZ/20251013T000000
wydzielenie planistyczne	https://www.gov.pl/zagospodarowanieprzestrzenne/app/StrefaPlanistyczna/PL.ZIPPZP.9667/060103-POG/1POG-50SO/20251103T164158
wydzielenie planistyczne	https://www.gov.pl/zagospodarowanieprzestrzenne/app/StrefaPlanistyczna/PL.ZIPPZP.9667/060103-POG/1POG-246SZ/20251013T000000
wydzielenie planistyczne	https://www.gov.pl/zagospodarowanieprzestrzenne/app/StrefaPlanistyczna/PL.ZIPPZP.9667/060103-POG/1POG-248SZ/20251103T164429
wydzielenie planistyczne	https://www.gov.pl/zagospodarowanieprzestrzenne/app/StrefaPlanistyczna/PL.ZIPPZP.9667/060103-POG/1POG-242SZ/20251103T164442
wydzielenie planistyczne	https://www.gov.pl/zagospodarowanieprzestrzenne/app/StrefaPlanistyczna/PL.ZIPPZP.9667/060103-POG/1POG-275SZ/20251013T000000
wydzielenie planistyczne	https://www.gov.pl/zagospodarowanieprzestrzenne/app/StrefaPlanistyczna/PL.ZIPPZP.9667/060103-POG/1POG-62SO/20251103T170109
wydzielenie planistyczne	https://www.gov.pl/zagospodarowanieprzestrzenne/app/StrefaPlanistyczna/PL.ZIPPZP.9667/060103-POG/1POG-61SO/20251104T095147
wydzielenie planistyczne	https://www.gov.pl/zagospodarowanieprzestrzenne/app/StrefaPlanistyczna/PL.ZIPPZP.9667/060103-POG/1POG-510SZ/20251104T095156
wydzielenie planistyczne	https://www.gov.pl/zagospodarowanieprzestrzenne/app

	/StrefaPlanistyczna/PL.ZIPPZP.9667/060103-POG/1POG-257SZ/20251103T170627
wydzielenie planistyczne	https://www.gov.pl/zagospodarowanieprzestrzenne/app/StrefaPlanistyczna/PL.ZIPPZP.9667/060103-POG/1POG-7SO/20251103T171513
wydzielenie planistyczne	https://www.gov.pl/zagospodarowanieprzestrzenne/app/StrefaPlanistyczna/PL.ZIPPZP.9667/060103-POG/1POG-201SZ/20251013T000000
wydzielenie planistyczne	https://www.gov.pl/zagospodarowanieprzestrzenne/app/StrefaPlanistyczna/PL.ZIPPZP.9667/060103-POG/1POG-204SZ/20251103T171609
wydzielenie planistyczne	https://www.gov.pl/zagospodarowanieprzestrzenne/app/StrefaPlanistyczna/PL.ZIPPZP.9667/060103-POG/1POG-25SR/20251013T000000
wydzielenie planistyczne	https://www.gov.pl/zagospodarowanieprzestrzenne/app/StrefaPlanistyczna/PL.ZIPPZP.9667/060103-POG/1POG-261SJ/20251103T181500
wydzielenie planistyczne	https://www.gov.pl/zagospodarowanieprzestrzenne/app/StrefaPlanistyczna/PL.ZIPPZP.9667/060103-POG/1POG-91SU/20251103T181718
wydzielenie planistyczne	https://www.gov.pl/zagospodarowanieprzestrzenne/app/StrefaPlanistyczna/PL.ZIPPZP.9667/060103-POG/1POG-52SN/20251103T182417
wydzielenie planistyczne	https://www.gov.pl/zagospodarowanieprzestrzenne/app/StrefaPlanistyczna/PL.ZIPPZP.9667/060103-POG/1POG-179SR/20251103T184405
wydzielenie planistyczne	https://www.gov.pl/zagospodarowanieprzestrzenne/app/StrefaPlanistyczna/PL.ZIPPZP.9667/060103-POG/1POG-3SU/20251103T201307
wydzielenie planistyczne	https://www.gov.pl/zagospodarowanieprzestrzenne/app/StrefaPlanistyczna/PL.ZIPPZP.9667/060103-POG/1POG-174SZ/20251110T115640
wydzielenie planistyczne	https://www.gov.pl/zagospodarowanieprzestrzenne/app/StrefaPlanistyczna/PL.ZIPPZP.9667/060103-POG/1POG-38SP/20251104T080524
wydzielenie planistyczne	https://www.gov.pl/zagospodarowanieprzestrzenne/app/StrefaPlanistyczna/PL.ZIPPZP.9667/060103-POG/1POG-13SZ/20251104T203025
wydzielenie planistyczne	https://www.gov.pl/zagospodarowanieprzestrzenne/app/StrefaPlanistyczna/PL.ZIPPZP.9667/060103-POG/1POG-17SZ/20251013T000000
wydzielenie planistyczne	https://www.gov.pl/zagospodarowanieprzestrzenne/app/StrefaPlanistyczna/PL.ZIPPZP.9667/060103-POG/1POG-591SZ/20251106T214515
wydzielenie planistyczne	https://www.gov.pl/zagospodarowanieprzestrzenne/app/StrefaPlanistyczna/PL.ZIPPZP.9667/060103-POG/1POG-18SR/20251103T183910
wydzielenie planistyczne	https://www.gov.pl/zagospodarowanieprzestrzenne/app/StrefaPlanistyczna/PL.ZIPPZP.9667/060103-POG/1POG-15SU/20251106T214548
wydzielenie planistyczne	https://www.gov.pl/zagospodarowanieprzestrzenne/app

	/StrefaPlanistyczna/PL.ZIPPZP.9667/060103-POG/1POG-18SU /20251106T205246
wydzielenie planistyczne	https://www.gov.pl/zagospodarowanieprzestrzenne/app /StrefaPlanistyczna/PL.ZIPPZP.9667/060103-POG/1POG-33SJ /20251106T210712
wydzielenie planistyczne	https://www.gov.pl/zagospodarowanieprzestrzenne/app /StrefaPlanistyczna/PL.ZIPPZP.9667/060103-POG/1POG-8SZ /20251103T095238
wydzielenie planistyczne	https://www.gov.pl/zagospodarowanieprzestrzenne/app /StrefaPlanistyczna/PL.ZIPPZP.9667/060103-POG/1POG-5SR /20251103T095353
wydzielenie planistyczne	https://www.gov.pl/zagospodarowanieprzestrzenne/app /StrefaPlanistyczna/PL.ZIPPZP.9667/060103-POG/1POG-552SZ /20251110T114903
wydzielenie planistyczne	https://www.gov.pl/zagospodarowanieprzestrzenne/app /StrefaPlanistyczna/PL.ZIPPZP.9667/060103-POG/1POG-13SN /20251110T115448
wydzielenie planistyczne	https://www.gov.pl/zagospodarowanieprzestrzenne/app /StrefaPlanistyczna/PL.ZIPPZP.9667/060103-POG/1POG-26SN /20251110T120400
wydzielenie planistyczne	https://www.gov.pl/zagospodarowanieprzestrzenne/app /StrefaPlanistyczna/PL.ZIPPZP.9667/060103-POG/1POG-116SU /20251110T124440
wydzielenie planistyczne	https://www.gov.pl/zagospodarowanieprzestrzenne/app /StrefaPlanistyczna/PL.ZIPPZP.9667/060103-POG/1POG-86SU /20251103T172430
wydzielenie planistyczne	https://www.gov.pl/zagospodarowanieprzestrzenne/app /StrefaPlanistyczna/PL.ZIPPZP.9667/060103-POG/1POG-87SU /20251110T125504
wydzielenie planistyczne	https://www.gov.pl/zagospodarowanieprzestrzenne/app /StrefaPlanistyczna/PL.ZIPPZP.9667/060103-POG/1POG-32SG /20251013T000000
wydzielenie planistyczne	https://www.gov.pl/zagospodarowanieprzestrzenne/app /StrefaPlanistyczna/PL.ZIPPZP.9667/060103-POG/1POG-596SZ /20251104T095526
wydzielenie planistyczne	https://www.gov.pl/zagospodarowanieprzestrzenne/app /StrefaPlanistyczna/PL.ZIPPZP.9667/060103-POG/1POG-196SR /20251102T164642
wydzielenie planistyczne	https://www.gov.pl/zagospodarowanieprzestrzenne/app /StrefaPlanistyczna/PL.ZIPPZP.9667/060103-POG/1POG-199SR /20251211T105029
wydzielenie planistyczne	https://www.gov.pl/zagospodarowanieprzestrzenne/app /StrefaPlanistyczna/PL.ZIPPZP.9667/060103-POG/1POG-120SU /20251211T110711
wydzielenie planistyczne	https://www.gov.pl/zagospodarowanieprzestrzenne/app /StrefaPlanistyczna/PL.ZIPPZP.9667/060103-POG/1POG-80SO /20251210T142421
wydzielenie planistyczne	https://www.gov.pl/zagospodarowanieprzestrzenne/app /StrefaPlanistyczna/PL.ZIPPZP.9667/060103-POG/1POG-81SO /20251210T142447
wydzielenie planistyczne	https://www.gov.pl/zagospodarowanieprzestrzenne/app

	/StrefaPlanistyczna/PL.ZIPPZP.9667/060103-POG/1POG-85SO/20251211T081639
wydzielenie planistyczne	https://www.gov.pl/zagospodarowanieprzestrzenne/app/StrefaPlanistyczna/PL.ZIPPZP.9667/060103-POG/1POG-82SO/20251210T142503
wydzielenie planistyczne	https://www.gov.pl/zagospodarowanieprzestrzenne/app/StrefaPlanistyczna/PL.ZIPPZP.9667/060103-POG/1POG-83SO/20251210T142606
wydzielenie planistyczne	https://www.gov.pl/zagospodarowanieprzestrzenne/app/StrefaPlanistyczna/PL.ZIPPZP.9667/060103-POG/1POG-84SO/20251210T142719
regulacja	https://www.gov.pl/zagospodarowanieprzestrzenne/app/ObszarUzupelnieniaZabudowy/PL.ZIPPZP.9667/060103-POG/1POG-126OUZ/20251027T111608
regulacja	https://www.gov.pl/zagospodarowanieprzestrzenne/app/ObszarUzupelnieniaZabudowy/PL.ZIPPZP.9667/060103-POG/1POG-125OUZ/20250911T084401
regulacja	https://www.gov.pl/zagospodarowanieprzestrzenne/app/ObszarUzupelnieniaZabudowy/PL.ZIPPZP.9667/060103-POG/1POG-113OUZ/20250911T084401
regulacja	https://www.gov.pl/zagospodarowanieprzestrzenne/app/ObszarUzupelnieniaZabudowy/PL.ZIPPZP.9667/060103-POG/1POG-114OUZ/20250911T084401
regulacja	https://www.gov.pl/zagospodarowanieprzestrzenne/app/ObszarUzupelnieniaZabudowy/PL.ZIPPZP.9667/060103-POG/1POG-111OUZ/20250911T084401
regulacja	https://www.gov.pl/zagospodarowanieprzestrzenne/app/ObszarUzupelnieniaZabudowy/PL.ZIPPZP.9667/060103-POG/1POG-110OUZ/20250911T084401
regulacja	https://www.gov.pl/zagospodarowanieprzestrzenne/app/ObszarUzupelnieniaZabudowy/PL.ZIPPZP.9667/060103-POG/1POG-102OUZ/20250911T084401
regulacja	https://www.gov.pl/zagospodarowanieprzestrzenne/app/ObszarUzupelnieniaZabudowy/PL.ZIPPZP.9667/060103-POG/1POG-104OUZ/20250911T084401
regulacja	https://www.gov.pl/zagospodarowanieprzestrzenne/app/ObszarUzupelnieniaZabudowy/PL.ZIPPZP.9667/060103-POG/1POG-97OUZ/20250911T084401
regulacja	https://www.gov.pl/zagospodarowanieprzestrzenne/app/ObszarUzupelnieniaZabudowy/PL.ZIPPZP.9667/060103-POG/1POG-94OUZ/20250911T084401
regulacja	https://www.gov.pl/zagospodarowanieprzestrzenne/app/ObszarUzupelnieniaZabudowy/PL.ZIPPZP.9667/060103-POG/1POG-74OUZ/20250911T084401
regulacja	https://www.gov.pl/zagospodarowanieprzestrzenne/app/ObszarUzupelnieniaZabudowy/PL.ZIPPZP.9667/060103-POG/1POG-73OUZ/20250911T084401
regulacja	https://www.gov.pl/zagospodarowanieprzestrzenne/app/ObszarUzupelnieniaZabudowy/PL.ZIPPZP.9667/060103-POG/1POG-69OUZ/20250911T084401
regulacja	https://www.gov.pl/zagospodarowanieprzestrzenne/app

	/ObszarUzupelnieniaZabudowy/PL.ZIPPZP.9667/060103-POG/1POG-48OUZ/20250916T081330
regulacja	https://www.gov.pl/zagospodarowanieprzestrzenne/app/ObszarUzupelnieniaZabudowy/PL.ZIPPZP.9667/060103-POG/1POG-49OUZ/20250916T081205
regulacja	https://www.gov.pl/zagospodarowanieprzestrzenne/app/ObszarUzupelnieniaZabudowy/PL.ZIPPZP.9667/060103-POG/1POG-62OUZ/20250911T084401
regulacja	https://www.gov.pl/zagospodarowanieprzestrzenne/app/ObszarUzupelnieniaZabudowy/PL.ZIPPZP.9667/060103-POG/1POG-43OUZ/20250911T084401
regulacja	https://www.gov.pl/zagospodarowanieprzestrzenne/app/ObszarUzupelnieniaZabudowy/PL.ZIPPZP.9667/060103-POG/1POG-61OUZ/20250911T084401
regulacja	https://www.gov.pl/zagospodarowanieprzestrzenne/app/ObszarUzupelnieniaZabudowy/PL.ZIPPZP.9667/060103-POG/1POG-41OUZ/20250911T084401
regulacja	https://www.gov.pl/zagospodarowanieprzestrzenne/app/ObszarUzupelnieniaZabudowy/PL.ZIPPZP.9667/060103-POG/1POG-60OUZ/20250911T084401
regulacja	https://www.gov.pl/zagospodarowanieprzestrzenne/app/ObszarUzupelnieniaZabudowy/PL.ZIPPZP.9667/060103-POG/1POG-58OUZ/20250911T084401
regulacja	https://www.gov.pl/zagospodarowanieprzestrzenne/app/ObszarUzupelnieniaZabudowy/PL.ZIPPZP.9667/060103-POG/1POG-54OUZ/20250911T084401
regulacja	https://www.gov.pl/zagospodarowanieprzestrzenne/app/ObszarUzupelnieniaZabudowy/PL.ZIPPZP.9667/060103-POG/1POG-53OUZ/20250911T084401
regulacja	https://www.gov.pl/zagospodarowanieprzestrzenne/app/ObszarUzupelnieniaZabudowy/PL.ZIPPZP.9667/060103-POG/1POG-55OUZ/20250911T084401
regulacja	https://www.gov.pl/zagospodarowanieprzestrzenne/app/ObszarUzupelnieniaZabudowy/PL.ZIPPZP.9667/060103-POG/1POG-52OUZ/20250911T084401
regulacja	https://www.gov.pl/zagospodarowanieprzestrzenne/app/ObszarUzupelnieniaZabudowy/PL.ZIPPZP.9667/060103-POG/1POG-51OUZ/20250911T084401
regulacja	https://www.gov.pl/zagospodarowanieprzestrzenne/app/ObszarUzupelnieniaZabudowy/PL.ZIPPZP.9667/060103-POG/1POG-50OUZ/20250911T084401
regulacja	https://www.gov.pl/zagospodarowanieprzestrzenne/app/ObszarUzupelnieniaZabudowy/PL.ZIPPZP.9667/060103-POG/1POG-45OUZ/20251026T212422
regulacja	https://www.gov.pl/zagospodarowanieprzestrzenne/app/ObszarUzupelnieniaZabudowy/PL.ZIPPZP.9667/060103-POG/1POG-44OUZ/20250911T084401
regulacja	https://www.gov.pl/zagospodarowanieprzestrzenne/app/ObszarUzupelnieniaZabudowy/PL.ZIPPZP.9667/060103-POG/1POG-37OUZ/20250911T084401
regulacja	https://www.gov.pl/zagospodarowanieprzestrzenne/app

	/ObszarUzupelnieniaZabudowy/PL.ZIPPZP.9667/060103-POG/1POG-29OUZ/20250911T084401
regulacja	https://www.gov.pl/zagospodarowanieprzestrzenne/app/ObszarUzupelnieniaZabudowy/PL.ZIPPZP.9667/060103-POG/1POG-40OUZ/20250911T084401
regulacja	https://www.gov.pl/zagospodarowanieprzestrzenne/app/ObszarUzupelnieniaZabudowy/PL.ZIPPZP.9667/060103-POG/1POG-25OUZ/20251027T091949
regulacja	https://www.gov.pl/zagospodarowanieprzestrzenne/app/ObszarUzupelnieniaZabudowy/PL.ZIPPZP.9667/060103-POG/1POG-39OUZ/20250911T084401
regulacja	https://www.gov.pl/zagospodarowanieprzestrzenne/app/ObszarUzupelnieniaZabudowy/PL.ZIPPZP.9667/060103-POG/1POG-32OUZ/20250911T084401
regulacja	https://www.gov.pl/zagospodarowanieprzestrzenne/app/ObszarUzupelnieniaZabudowy/PL.ZIPPZP.9667/060103-POG/1POG-38OUZ/20250911T084401
regulacja	https://www.gov.pl/zagospodarowanieprzestrzenne/app/ObszarUzupelnieniaZabudowy/PL.ZIPPZP.9667/060103-POG/1POG-26OUZ/20250911T084401
regulacja	https://www.gov.pl/zagospodarowanieprzestrzenne/app/ObszarUzupelnieniaZabudowy/PL.ZIPPZP.9667/060103-POG/1POG-30OUZ/20250911T084401
regulacja	https://www.gov.pl/zagospodarowanieprzestrzenne/app/ObszarUzupelnieniaZabudowy/PL.ZIPPZP.9667/060103-POG/1POG-33OUZ/20250911T084401
regulacja	https://www.gov.pl/zagospodarowanieprzestrzenne/app/ObszarUzupelnieniaZabudowy/PL.ZIPPZP.9667/060103-POG/1POG-36OUZ/20250911T084401
regulacja	https://www.gov.pl/zagospodarowanieprzestrzenne/app/ObszarUzupelnieniaZabudowy/PL.ZIPPZP.9667/060103-POG/1POG-28OUZ/20250911T084401
regulacja	https://www.gov.pl/zagospodarowanieprzestrzenne/app/ObszarUzupelnieniaZabudowy/PL.ZIPPZP.9667/060103-POG/1POG-34OUZ/20250911T084401
regulacja	https://www.gov.pl/zagospodarowanieprzestrzenne/app/ObszarUzupelnieniaZabudowy/PL.ZIPPZP.9667/060103-POG/1POG-31OUZ/20250911T084401
regulacja	https://www.gov.pl/zagospodarowanieprzestrzenne/app/ObszarUzupelnieniaZabudowy/PL.ZIPPZP.9667/060103-POG/1POG-27OUZ/20250911T084401
regulacja	https://www.gov.pl/zagospodarowanieprzestrzenne/app/ObszarUzupelnieniaZabudowy/PL.ZIPPZP.9667/060103-POG/1POG-140OUZ/20250911T084401
regulacja	https://www.gov.pl/zagospodarowanieprzestrzenne/app/ObszarUzupelnieniaZabudowy/PL.ZIPPZP.9667/060103-POG/1POG-136OUZ/20250911T084401
regulacja	https://www.gov.pl/zagospodarowanieprzestrzenne/app/ObszarUzupelnieniaZabudowy/PL.ZIPPZP.9667/060103-POG/1POG-135OUZ/20250911T084401
regulacja	https://www.gov.pl/zagospodarowanieprzestrzenne/app

	/ObszarUzupelnieniaZabudowy/PL.ZIPPZP.9667/060103-POG/1POG-128OUZ/20250911T084401
regulacja	https://www.gov.pl/zagospodarowanieprzestrzenne/app/ObszarUzupelnieniaZabudowy/PL.ZIPPZP.9667/060103-POG/1POG-118OUZ/20250911T084401
regulacja	https://www.gov.pl/zagospodarowanieprzestrzenne/app/ObszarUzupelnieniaZabudowy/PL.ZIPPZP.9667/060103-POG/1POG-124OUZ/20250911T084401
regulacja	https://www.gov.pl/zagospodarowanieprzestrzenne/app/ObszarUzupelnieniaZabudowy/PL.ZIPPZP.9667/060103-POG/1POG-122OUZ/20250911T084401
regulacja	https://www.gov.pl/zagospodarowanieprzestrzenne/app/ObszarUzupelnieniaZabudowy/PL.ZIPPZP.9667/060103-POG/1POG-117OUZ/20250911T084401
regulacja	https://www.gov.pl/zagospodarowanieprzestrzenne/app/ObszarUzupelnieniaZabudowy/PL.ZIPPZP.9667/060103-POG/1POG-120OUZ/20250911T084401
regulacja	https://www.gov.pl/zagospodarowanieprzestrzenne/app/ObszarUzupelnieniaZabudowy/PL.ZIPPZP.9667/060103-POG/1POG-115OUZ/20250911T084401
regulacja	https://www.gov.pl/zagospodarowanieprzestrzenne/app/ObszarUzupelnieniaZabudowy/PL.ZIPPZP.9667/060103-POG/1POG-116OUZ/20250911T084401
regulacja	https://www.gov.pl/zagospodarowanieprzestrzenne/app/ObszarUzupelnieniaZabudowy/PL.ZIPPZP.9667/060103-POG/1POG-100OUZ/20251027T105324
regulacja	https://www.gov.pl/zagospodarowanieprzestrzenne/app/ObszarUzupelnieniaZabudowy/PL.ZIPPZP.9667/060103-POG/1POG-109OUZ/20250911T084401
regulacja	https://www.gov.pl/zagospodarowanieprzestrzenne/app/ObszarUzupelnieniaZabudowy/PL.ZIPPZP.9667/060103-POG/1POG-99OUZ/20251027T103108
regulacja	https://www.gov.pl/zagospodarowanieprzestrzenne/app/ObszarUzupelnieniaZabudowy/PL.ZIPPZP.9667/060103-POG/1POG-96OUZ/20250911T084401
regulacja	https://www.gov.pl/zagospodarowanieprzestrzenne/app/ObszarUzupelnieniaZabudowy/PL.ZIPPZP.9667/060103-POG/1POG-93OUZ/20250911T084401
regulacja	https://www.gov.pl/zagospodarowanieprzestrzenne/app/ObszarUzupelnieniaZabudowy/PL.ZIPPZP.9667/060103-POG/1POG-95OUZ/20250911T084401
regulacja	https://www.gov.pl/zagospodarowanieprzestrzenne/app/ObszarUzupelnieniaZabudowy/PL.ZIPPZP.9667/060103-POG/1POG-89OUZ/20250911T084401
regulacja	https://www.gov.pl/zagospodarowanieprzestrzenne/app/ObszarUzupelnieniaZabudowy/PL.ZIPPZP.9667/060103-POG/1POG-88OUZ/20250911T084401
regulacja	https://www.gov.pl/zagospodarowanieprzestrzenne/app/ObszarUzupelnieniaZabudowy/PL.ZIPPZP.9667/060103-POG/1POG-91OUZ/20250911T084401
regulacja	https://www.gov.pl/zagospodarowanieprzestrzenne/app

	/ObszarUzupelnieniaZabudowy/PL.ZIPPZP.9667/060103-POG/1POG-86OUZ/20250911T084401
regulacja	https://www.gov.pl/zagospodarowanieprzestrzenne/app/ObszarUzupelnieniaZabudowy/PL.ZIPPZP.9667/060103-POG/1POG-85OUZ/20250911T084401
regulacja	https://www.gov.pl/zagospodarowanieprzestrzenne/app/ObszarUzupelnieniaZabudowy/PL.ZIPPZP.9667/060103-POG/1POG-84OUZ/20250911T084401
regulacja	https://www.gov.pl/zagospodarowanieprzestrzenne/app/ObszarUzupelnieniaZabudowy/PL.ZIPPZP.9667/060103-POG/1POG-82OUZ/20250911T084401
regulacja	https://www.gov.pl/zagospodarowanieprzestrzenne/app/ObszarUzupelnieniaZabudowy/PL.ZIPPZP.9667/060103-POG/1POG-81OUZ/20250911T084401
regulacja	https://www.gov.pl/zagospodarowanieprzestrzenne/app/ObszarUzupelnieniaZabudowy/PL.ZIPPZP.9667/060103-POG/1POG-79OUZ/20250911T084401
regulacja	https://www.gov.pl/zagospodarowanieprzestrzenne/app/ObszarUzupelnieniaZabudowy/PL.ZIPPZP.9667/060103-POG/1POG-78OUZ/20250911T084401
regulacja	https://www.gov.pl/zagospodarowanieprzestrzenne/app/ObszarUzupelnieniaZabudowy/PL.ZIPPZP.9667/060103-POG/1POG-77OUZ/20250911T084401
regulacja	https://www.gov.pl/zagospodarowanieprzestrzenne/app/ObszarUzupelnieniaZabudowy/PL.ZIPPZP.9667/060103-POG/1POG-68OUZ/20250911T084401
regulacja	https://www.gov.pl/zagospodarowanieprzestrzenne/app/ObszarUzupelnieniaZabudowy/PL.ZIPPZP.9667/060103-POG/1POG-66OUZ/20250911T084401
regulacja	https://www.gov.pl/zagospodarowanieprzestrzenne/app/ObszarUzupelnieniaZabudowy/PL.ZIPPZP.9667/060103-POG/1POG-65OUZ/20250911T084401
regulacja	https://www.gov.pl/zagospodarowanieprzestrzenne/app/ObszarUzupelnieniaZabudowy/PL.ZIPPZP.9667/060103-POG/1POG-64OUZ/20250911T084401
regulacja	https://www.gov.pl/zagospodarowanieprzestrzenne/app/ObszarUzupelnieniaZabudowy/PL.ZIPPZP.9667/060103-POG/1POG-46OUZ/20250911T084401
regulacja	https://www.gov.pl/zagospodarowanieprzestrzenne/app/ObszarUzupelnieniaZabudowy/PL.ZIPPZP.9667/060103-POG/1POG-47OUZ/20250911T084401
regulacja	https://www.gov.pl/zagospodarowanieprzestrzenne/app/ObszarUzupelnieniaZabudowy/PL.ZIPPZP.9667/060103-POG/1POG-42OUZ/20250911T084401
regulacja	https://www.gov.pl/zagospodarowanieprzestrzenne/app/ObszarUzupelnieniaZabudowy/PL.ZIPPZP.9667/060103-POG/1POG-22OUZ/20250911T084401
regulacja	https://www.gov.pl/zagospodarowanieprzestrzenne/app/ObszarUzupelnieniaZabudowy/PL.ZIPPZP.9667/060103-POG/1POG-24OUZ/20250911T084401
regulacja	https://www.gov.pl/zagospodarowanieprzestrzenne/app

	/ObszarUzupelnieniaZabudowy/PL.ZIPPZP.9667/060103-POG/1POG-23OUZ/20250911T084401
regulacja	https://www.gov.pl/zagospodarowanieprzestrzenne/app/ObszarUzupelnieniaZabudowy/PL.ZIPPZP.9667/060103-POG/1POG-17OUZ/20250911T084401
regulacja	https://www.gov.pl/zagospodarowanieprzestrzenne/app/ObszarUzupelnieniaZabudowy/PL.ZIPPZP.9667/060103-POG/1POG-19OUZ/20250911T084401
regulacja	https://www.gov.pl/zagospodarowanieprzestrzenne/app/ObszarUzupelnieniaZabudowy/PL.ZIPPZP.9667/060103-POG/1POG-20OUZ/20250911T084401
regulacja	https://www.gov.pl/zagospodarowanieprzestrzenne/app/ObszarUzupelnieniaZabudowy/PL.ZIPPZP.9667/060103-POG/1POG-14OUZ/20250911T084401
regulacja	https://www.gov.pl/zagospodarowanieprzestrzenne/app/ObszarUzupelnieniaZabudowy/PL.ZIPPZP.9667/060103-POG/1POG-13OUZ/20250911T084401
regulacja	https://www.gov.pl/zagospodarowanieprzestrzenne/app/ObszarUzupelnieniaZabudowy/PL.ZIPPZP.9667/060103-POG/1POG-149OUZ/20250911T084401
regulacja	https://www.gov.pl/zagospodarowanieprzestrzenne/app/ObszarUzupelnieniaZabudowy/PL.ZIPPZP.9667/060103-POG/1POG-152OUZ/20250911T084401
regulacja	https://www.gov.pl/zagospodarowanieprzestrzenne/app/ObszarUzupelnieniaZabudowy/PL.ZIPPZP.9667/060103-POG/1POG-151OUZ/20250911T084401
regulacja	https://www.gov.pl/zagospodarowanieprzestrzenne/app/ObszarUzupelnieniaZabudowy/PL.ZIPPZP.9667/060103-POG/1POG-142OUZ/20250911T084401
regulacja	https://www.gov.pl/zagospodarowanieprzestrzenne/app/ObszarUzupelnieniaZabudowy/PL.ZIPPZP.9667/060103-POG/1POG-147OUZ/20250911T084401
regulacja	https://www.gov.pl/zagospodarowanieprzestrzenne/app/ObszarUzupelnieniaZabudowy/PL.ZIPPZP.9667/060103-POG/1POG-145OUZ/20250911T084401
regulacja	https://www.gov.pl/zagospodarowanieprzestrzenne/app/ObszarUzupelnieniaZabudowy/PL.ZIPPZP.9667/060103-POG/1POG-143OUZ/20250911T084401
regulacja	https://www.gov.pl/zagospodarowanieprzestrzenne/app/ObszarUzupelnieniaZabudowy/PL.ZIPPZP.9667/060103-POG/1POG-150OUZ/20250911T084401
regulacja	https://www.gov.pl/zagospodarowanieprzestrzenne/app/ObszarUzupelnieniaZabudowy/PL.ZIPPZP.9667/060103-POG/1POG-148OUZ/20250911T084401
regulacja	https://www.gov.pl/zagospodarowanieprzestrzenne/app/ObszarUzupelnieniaZabudowy/PL.ZIPPZP.9667/060103-POG/1POG-146OUZ/20250911T084401
regulacja	https://www.gov.pl/zagospodarowanieprzestrzenne/app/ObszarUzupelnieniaZabudowy/PL.ZIPPZP.9667/060103-POG/1POG-138OUZ/20250911T084401
regulacja	https://www.gov.pl/zagospodarowanieprzestrzenne/app

	/ObszarUzupelnieniaZabudowy/PL.ZIPPZP.9667/060103-POG/1POG-139OUZ/20250911T084401
regulacja	https://www.gov.pl/zagospodarowanieprzestrzenne/app/ObszarUzupelnieniaZabudowy/PL.ZIPPZP.9667/060103-POG/1POG-137OUZ/20250911T084401
regulacja	https://www.gov.pl/zagospodarowanieprzestrzenne/app/ObszarUzupelnieniaZabudowy/PL.ZIPPZP.9667/060103-POG/1POG-132OUZ/20250911T084401
regulacja	https://www.gov.pl/zagospodarowanieprzestrzenne/app/ObszarUzupelnieniaZabudowy/PL.ZIPPZP.9667/060103-POG/1POG-130OUZ/20250911T084401
regulacja	https://www.gov.pl/zagospodarowanieprzestrzenne/app/ObszarUzupelnieniaZabudowy/PL.ZIPPZP.9667/060103-POG/1POG-129OUZ/20250911T084401
regulacja	https://www.gov.pl/zagospodarowanieprzestrzenne/app/ObszarUzupelnieniaZabudowy/PL.ZIPPZP.9667/060103-POG/1POG-112OUZ/20250911T084401
regulacja	https://www.gov.pl/zagospodarowanieprzestrzenne/app/ObszarUzupelnieniaZabudowy/PL.ZIPPZP.9667/060103-POG/1POG-101OUZ/20250911T084401
regulacja	https://www.gov.pl/zagospodarowanieprzestrzenne/app/ObszarUzupelnieniaZabudowy/PL.ZIPPZP.9667/060103-POG/1POG-92OUZ/20250911T084401
regulacja	https://www.gov.pl/zagospodarowanieprzestrzenne/app/ObszarUzupelnieniaZabudowy/PL.ZIPPZP.9667/060103-POG/1POG-83OUZ/20250911T084401
regulacja	https://www.gov.pl/zagospodarowanieprzestrzenne/app/ObszarUzupelnieniaZabudowy/PL.ZIPPZP.9667/060103-POG/1POG-76OUZ/20250911T084401
regulacja	https://www.gov.pl/zagospodarowanieprzestrzenne/app/ObszarUzupelnieniaZabudowy/PL.ZIPPZP.9667/060103-POG/1POG-75OUZ/20250911T084401
regulacja	https://www.gov.pl/zagospodarowanieprzestrzenne/app/ObszarUzupelnieniaZabudowy/PL.ZIPPZP.9667/060103-POG/1POG-72OUZ/20250911T084401
regulacja	https://www.gov.pl/zagospodarowanieprzestrzenne/app/ObszarUzupelnieniaZabudowy/PL.ZIPPZP.9667/060103-POG/1POG-71OUZ/20250911T084401
regulacja	https://www.gov.pl/zagospodarowanieprzestrzenne/app/ObszarUzupelnieniaZabudowy/PL.ZIPPZP.9667/060103-POG/1POG-67OUZ/20250911T084401
regulacja	https://www.gov.pl/zagospodarowanieprzestrzenne/app/ObszarUzupelnieniaZabudowy/PL.ZIPPZP.9667/060103-POG/1POG-70OUZ/20250911T084401
regulacja	https://www.gov.pl/zagospodarowanieprzestrzenne/app/ObszarUzupelnieniaZabudowy/PL.ZIPPZP.9667/060103-POG/1POG-21OUZ/20250911T084401
regulacja	https://www.gov.pl/zagospodarowanieprzestrzenne/app/ObszarUzupelnieniaZabudowy/PL.ZIPPZP.9667/060103-POG/1POG-15OUZ/20250911T084401
regulacja	https://www.gov.pl/zagospodarowanieprzestrzenne/app

	/ObszarUzupelnieniaZabudowy/PL.ZIPPZP.9667/060103-POG/1POG-16OUZ/20250911T084401
regulacja	https://www.gov.pl/zagospodarowanieprzestrzenne/app/ObszarUzupelnieniaZabudowy/PL.ZIPPZP.9667/060103-POG/1POG-18OUZ/20250911T084401
regulacja	https://www.gov.pl/zagospodarowanieprzestrzenne/app/ObszarUzupelnieniaZabudowy/PL.ZIPPZP.9667/060103-POG/1POG-5OUZ/20250911T084401
regulacja	https://www.gov.pl/zagospodarowanieprzestrzenne/app/ObszarUzupelnieniaZabudowy/PL.ZIPPZP.9667/060103-POG/1POG-12OUZ/20250911T084401
regulacja	https://www.gov.pl/zagospodarowanieprzestrzenne/app/ObszarUzupelnieniaZabudowy/PL.ZIPPZP.9667/060103-POG/1POG-11OUZ/20250911T084401
regulacja	https://www.gov.pl/zagospodarowanieprzestrzenne/app/ObszarUzupelnieniaZabudowy/PL.ZIPPZP.9667/060103-POG/1POG-2OUZ/20251027T095153
regulacja	https://www.gov.pl/zagospodarowanieprzestrzenne/app/ObszarUzupelnieniaZabudowy/PL.ZIPPZP.9667/060103-POG/1POG-304OUZ/20250911T084401
regulacja	https://www.gov.pl/zagospodarowanieprzestrzenne/app/ObszarUzupelnieniaZabudowy/PL.ZIPPZP.9667/060103-POG/1POG-7OUZ/20251027T101230
regulacja	https://www.gov.pl/zagospodarowanieprzestrzenne/app/ObszarUzupelnieniaZabudowy/PL.ZIPPZP.9667/060103-POG/1POG-9OUZ/20250911T084401
regulacja	https://www.gov.pl/zagospodarowanieprzestrzenne/app/ObszarUzupelnieniaZabudowy/PL.ZIPPZP.9667/060103-POG/1POG-8OUZ/20251027T093446
regulacja	https://www.gov.pl/zagospodarowanieprzestrzenne/app/ObszarUzupelnieniaZabudowy/PL.ZIPPZP.9667/060103-POG/1POG-10OUZ/20250911T084401
regulacja	https://www.gov.pl/zagospodarowanieprzestrzenne/app/ObszarUzupelnieniaZabudowy/PL.ZIPPZP.9667/060103-POG/1POG-162OUZ/20250911T084401
regulacja	https://www.gov.pl/zagospodarowanieprzestrzenne/app/ObszarUzupelnieniaZabudowy/PL.ZIPPZP.9667/060103-POG/1POG-163OUZ/20250911T084401
regulacja	https://www.gov.pl/zagospodarowanieprzestrzenne/app/ObszarUzupelnieniaZabudowy/PL.ZIPPZP.9667/060103-POG/1POG-161OUZ/20250911T084401
regulacja	https://www.gov.pl/zagospodarowanieprzestrzenne/app/ObszarUzupelnieniaZabudowy/PL.ZIPPZP.9667/060103-POG/1POG-164OUZ/20250911T084401
regulacja	https://www.gov.pl/zagospodarowanieprzestrzenne/app/ObszarUzupelnieniaZabudowy/PL.ZIPPZP.9667/060103-POG/1POG-154OUZ/20250911T084401
regulacja	https://www.gov.pl/zagospodarowanieprzestrzenne/app/ObszarUzupelnieniaZabudowy/PL.ZIPPZP.9667/060103-POG/1POG-158OUZ/20250911T084401
regulacja	https://www.gov.pl/zagospodarowanieprzestrzenne/app

	/ObszarUzupelnieniaZabudowy/PL.ZIPPZP.9667/060103-POG/1POG-157OUZ/20250911T084401
regulacja	https://www.gov.pl/zagospodarowanieprzestrzenne/app/ObszarUzupelnieniaZabudowy/PL.ZIPPZP.9667/060103-POG/1POG-159OUZ/20250911T084401
regulacja	https://www.gov.pl/zagospodarowanieprzestrzenne/app/ObszarUzupelnieniaZabudowy/PL.ZIPPZP.9667/060103-POG/1POG-156OUZ/20250911T084401
regulacja	https://www.gov.pl/zagospodarowanieprzestrzenne/app/ObszarUzupelnieniaZabudowy/PL.ZIPPZP.9667/060103-POG/1POG-155OUZ/20250911T084401
regulacja	https://www.gov.pl/zagospodarowanieprzestrzenne/app/ObszarUzupelnieniaZabudowy/PL.ZIPPZP.9667/060103-POG/1POG-165OUZ/20250911T084401
regulacja	https://www.gov.pl/zagospodarowanieprzestrzenne/app/ObszarUzupelnieniaZabudowy/PL.ZIPPZP.9667/060103-POG/1POG-166OUZ/20250911T084401
regulacja	https://www.gov.pl/zagospodarowanieprzestrzenne/app/ObszarUzupelnieniaZabudowy/PL.ZIPPZP.9667/060103-POG/1POG-167OUZ/20250911T084401
regulacja	https://www.gov.pl/zagospodarowanieprzestrzenne/app/ObszarUzupelnieniaZabudowy/PL.ZIPPZP.9667/060103-POG/1POG-273OUZ/20250911T084401
regulacja	https://www.gov.pl/zagospodarowanieprzestrzenne/app/ObszarUzupelnieniaZabudowy/PL.ZIPPZP.9667/060103-POG/1POG-263OUZ/20250911T084401
regulacja	https://www.gov.pl/zagospodarowanieprzestrzenne/app/ObszarUzupelnieniaZabudowy/PL.ZIPPZP.9667/060103-POG/1POG-254OUZ/20250911T084401
regulacja	https://www.gov.pl/zagospodarowanieprzestrzenne/app/ObszarUzupelnieniaZabudowy/PL.ZIPPZP.9667/060103-POG/1POG-250OUZ/20250911T084401
regulacja	https://www.gov.pl/zagospodarowanieprzestrzenne/app/ObszarUzupelnieniaZabudowy/PL.ZIPPZP.9667/060103-POG/1POG-261OUZ/20250911T084401
regulacja	https://www.gov.pl/zagospodarowanieprzestrzenne/app/ObszarUzupelnieniaZabudowy/PL.ZIPPZP.9667/060103-POG/1POG-295OUZ/20250911T084401
regulacja	https://www.gov.pl/zagospodarowanieprzestrzenne/app/ObszarUzupelnieniaZabudowy/PL.ZIPPZP.9667/060103-POG/1POG-265OUZ/20250911T084401
regulacja	https://www.gov.pl/zagospodarowanieprzestrzenne/app/ObszarUzupelnieniaZabudowy/PL.ZIPPZP.9667/060103-POG/1POG-275OUZ/20251113T093842
regulacja	https://www.gov.pl/zagospodarowanieprzestrzenne/app/ObszarUzupelnieniaZabudowy/PL.ZIPPZP.9667/060103-POG/1POG-284OUZ/20251103T175217
regulacja	https://www.gov.pl/zagospodarowanieprzestrzenne/app/ObszarUzupelnieniaZabudowy/PL.ZIPPZP.9667/060103-POG/1POG-286OUZ/20250911T084401
regulacja	https://www.gov.pl/zagospodarowanieprzestrzenne/app

	/ObszarUzupelnieniaZabudowy/PL.ZIPPZP.9667/060103-POG/1POG-278OUZ/20250911T084401
regulacja	https://www.gov.pl/zagospodarowanieprzestrzenne/app/ObszarUzupelnieniaZabudowy/PL.ZIPPZP.9667/060103-POG/1POG-279OUZ/20250911T084401
regulacja	https://www.gov.pl/zagospodarowanieprzestrzenne/app/ObszarUzupelnieniaZabudowy/PL.ZIPPZP.9667/060103-POG/1POG-282OUZ/20250911T084401
regulacja	https://www.gov.pl/zagospodarowanieprzestrzenne/app/ObszarUzupelnieniaZabudowy/PL.ZIPPZP.9667/060103-POG/1POG-287OUZ/20250911T084401
regulacja	https://www.gov.pl/zagospodarowanieprzestrzenne/app/ObszarUzupelnieniaZabudowy/PL.ZIPPZP.9667/060103-POG/1POG-281OUZ/20250911T084401
regulacja	https://www.gov.pl/zagospodarowanieprzestrzenne/app/ObszarUzupelnieniaZabudowy/PL.ZIPPZP.9667/060103-POG/1POG-302OUZ/20250911T084401
regulacja	https://www.gov.pl/zagospodarowanieprzestrzenne/app/ObszarUzupelnieniaZabudowy/PL.ZIPPZP.9667/060103-POG/1POG-291OUZ/20250911T084401
regulacja	https://www.gov.pl/zagospodarowanieprzestrzenne/app/ObszarUzupelnieniaZabudowy/PL.ZIPPZP.9667/060103-POG/1POG-285OUZ/20250911T084401
regulacja	https://www.gov.pl/zagospodarowanieprzestrzenne/app/ObszarUzupelnieniaZabudowy/PL.ZIPPZP.9667/060103-POG/1POG-303OUZ/20250911T084401
regulacja	https://www.gov.pl/zagospodarowanieprzestrzenne/app/ObszarUzupelnieniaZabudowy/PL.ZIPPZP.9667/060103-POG/1POG-305OUZ/20250911T084401
regulacja	https://www.gov.pl/zagospodarowanieprzestrzenne/app/ObszarUzupelnieniaZabudowy/PL.ZIPPZP.9667/060103-POG/1POG-290OUZ/20250911T084401
regulacja	https://www.gov.pl/zagospodarowanieprzestrzenne/app/ObszarUzupelnieniaZabudowy/PL.ZIPPZP.9667/060103-POG/1POG-288OUZ/20250911T084401
regulacja	https://www.gov.pl/zagospodarowanieprzestrzenne/app/ObszarUzupelnieniaZabudowy/PL.ZIPPZP.9667/060103-POG/1POG-289OUZ/20250911T084401
regulacja	https://www.gov.pl/zagospodarowanieprzestrzenne/app/ObszarUzupelnieniaZabudowy/PL.ZIPPZP.9667/060103-POG/1POG-297OUZ/20250911T084401
regulacja	https://www.gov.pl/zagospodarowanieprzestrzenne/app/ObszarUzupelnieniaZabudowy/PL.ZIPPZP.9667/060103-POG/1POG-299OUZ/20250911T084401
regulacja	https://www.gov.pl/zagospodarowanieprzestrzenne/app/ObszarUzupelnieniaZabudowy/PL.ZIPPZP.9667/060103-POG/1POG-298OUZ/20250911T084401
regulacja	https://www.gov.pl/zagospodarowanieprzestrzenne/app/ObszarUzupelnieniaZabudowy/PL.ZIPPZP.9667/060103-POG/1POG-168OUZ/20250916T082024
regulacja	https://www.gov.pl/zagospodarowanieprzestrzenne/app

	/ObszarUzupelnieniaZabudowy/PL.ZIPPZP.9667/060103-POG/1POG-172OUZ/20250911T084401
regulacja	https://www.gov.pl/zagospodarowanieprzestrzenne/app/ObszarUzupelnieniaZabudowy/PL.ZIPPZP.9667/060103-POG/1POG-169OUZ/20250911T084401
regulacja	https://www.gov.pl/zagospodarowanieprzestrzenne/app/ObszarUzupelnieniaZabudowy/PL.ZIPPZP.9667/060103-POG/1POG-176OUZ/20250911T084401
regulacja	https://www.gov.pl/zagospodarowanieprzestrzenne/app/ObszarUzupelnieniaZabudowy/PL.ZIPPZP.9667/060103-POG/1POG-173OUZ/20250911T084401
regulacja	https://www.gov.pl/zagospodarowanieprzestrzenne/app/ObszarUzupelnieniaZabudowy/PL.ZIPPZP.9667/060103-POG/1POG-171OUZ/20250911T084401
regulacja	https://www.gov.pl/zagospodarowanieprzestrzenne/app/ObszarUzupelnieniaZabudowy/PL.ZIPPZP.9667/060103-POG/1POG-178OUZ/20250911T084401
regulacja	https://www.gov.pl/zagospodarowanieprzestrzenne/app/ObszarUzupelnieniaZabudowy/PL.ZIPPZP.9667/060103-POG/1POG-179OUZ/20250911T084401
regulacja	https://www.gov.pl/zagospodarowanieprzestrzenne/app/ObszarUzupelnieniaZabudowy/PL.ZIPPZP.9667/060103-POG/1POG-177OUZ/20250911T084401
regulacja	https://www.gov.pl/zagospodarowanieprzestrzenne/app/ObszarUzupelnieniaZabudowy/PL.ZIPPZP.9667/060103-POG/1POG-181OUZ/20250911T084401
regulacja	https://www.gov.pl/zagospodarowanieprzestrzenne/app/ObszarUzupelnieniaZabudowy/PL.ZIPPZP.9667/060103-POG/1POG-185OUZ/20250911T084401
regulacja	https://www.gov.pl/zagospodarowanieprzestrzenne/app/ObszarUzupelnieniaZabudowy/PL.ZIPPZP.9667/060103-POG/1POG-174OUZ/20250911T084401
regulacja	https://www.gov.pl/zagospodarowanieprzestrzenne/app/ObszarUzupelnieniaZabudowy/PL.ZIPPZP.9667/060103-POG/1POG-184OUZ/20250911T084401
regulacja	https://www.gov.pl/zagospodarowanieprzestrzenne/app/ObszarUzupelnieniaZabudowy/PL.ZIPPZP.9667/060103-POG/1POG-182OUZ/20250911T084401
regulacja	https://www.gov.pl/zagospodarowanieprzestrzenne/app/ObszarUzupelnieniaZabudowy/PL.ZIPPZP.9667/060103-POG/1POG-198OUZ/20250911T084401
regulacja	https://www.gov.pl/zagospodarowanieprzestrzenne/app/ObszarUzupelnieniaZabudowy/PL.ZIPPZP.9667/060103-POG/1POG-203OUZ/20250911T084401
regulacja	https://www.gov.pl/zagospodarowanieprzestrzenne/app/ObszarUzupelnieniaZabudowy/PL.ZIPPZP.9667/060103-POG/1POG-204OUZ/20250911T084401
regulacja	https://www.gov.pl/zagospodarowanieprzestrzenne/app/ObszarUzupelnieniaZabudowy/PL.ZIPPZP.9667/060103-POG/1POG-201OUZ/20250911T084401
regulacja	https://www.gov.pl/zagospodarowanieprzestrzenne/app

	/ObszarUzupelnieniaZabudowy/PL.ZIPPZP.9667/060103-POG/1POG-205OUZ/20250911T084401
regulacja	https://www.gov.pl/zagospodarowanieprzestrzenne/app/ObszarUzupelnieniaZabudowy/PL.ZIPPZP.9667/060103-POG/1POG-211OUZ/20250911T084401
regulacja	https://www.gov.pl/zagospodarowanieprzestrzenne/app/ObszarUzupelnieniaZabudowy/PL.ZIPPZP.9667/060103-POG/1POG-215OUZ/20250911T084401
regulacja	https://www.gov.pl/zagospodarowanieprzestrzenne/app/ObszarUzupelnieniaZabudowy/PL.ZIPPZP.9667/060103-POG/1POG-216OUZ/20250911T084401
regulacja	https://www.gov.pl/zagospodarowanieprzestrzenne/app/ObszarUzupelnieniaZabudowy/PL.ZIPPZP.9667/060103-POG/1POG-217OUZ/20250911T084401
regulacja	https://www.gov.pl/zagospodarowanieprzestrzenne/app/ObszarUzupelnieniaZabudowy/PL.ZIPPZP.9667/060103-POG/1POG-218OUZ/20250911T084401
regulacja	https://www.gov.pl/zagospodarowanieprzestrzenne/app/ObszarUzupelnieniaZabudowy/PL.ZIPPZP.9667/060103-POG/1POG-221OUZ/20250911T084401
regulacja	https://www.gov.pl/zagospodarowanieprzestrzenne/app/ObszarUzupelnieniaZabudowy/PL.ZIPPZP.9667/060103-POG/1POG-222OUZ/20250911T084401
regulacja	https://www.gov.pl/zagospodarowanieprzestrzenne/app/ObszarUzupelnieniaZabudowy/PL.ZIPPZP.9667/060103-POG/1POG-224OUZ/20250911T084401
regulacja	https://www.gov.pl/zagospodarowanieprzestrzenne/app/ObszarUzupelnieniaZabudowy/PL.ZIPPZP.9667/060103-POG/1POG-245OUZ/20251027T104213
regulacja	https://www.gov.pl/zagospodarowanieprzestrzenne/app/ObszarUzupelnieniaZabudowy/PL.ZIPPZP.9667/060103-POG/1POG-251OUZ/20251027T092231
regulacja	https://www.gov.pl/zagospodarowanieprzestrzenne/app/ObszarUzupelnieniaZabudowy/PL.ZIPPZP.9667/060103-POG/1POG-252OUZ/20250911T084401
regulacja	https://www.gov.pl/zagospodarowanieprzestrzenne/app/ObszarUzupelnieniaZabudowy/PL.ZIPPZP.9667/060103-POG/1POG-246OUZ/20250911T084401
regulacja	https://www.gov.pl/zagospodarowanieprzestrzenne/app/ObszarUzupelnieniaZabudowy/PL.ZIPPZP.9667/060103-POG/1POG-267OUZ/20250911T084401
regulacja	https://www.gov.pl/zagospodarowanieprzestrzenne/app/ObszarUzupelnieniaZabudowy/PL.ZIPPZP.9667/060103-POG/1POG-274OUZ/20250911T084401
regulacja	https://www.gov.pl/zagospodarowanieprzestrzenne/app/ObszarUzupelnieniaZabudowy/PL.ZIPPZP.9667/060103-POG/1POG-276OUZ/20250911T084401
regulacja	https://www.gov.pl/zagospodarowanieprzestrzenne/app/ObszarUzupelnieniaZabudowy/PL.ZIPPZP.9667/060103-POG/1POG-262OUZ/20250911T084401
regulacja	https://www.gov.pl/zagospodarowanieprzestrzenne/app

	/ObszarUzupelnieniaZabudowy/PL.ZIPPZP.9667/060103-POG/1POG-264OUZ/20250911T084401
regulacja	https://www.gov.pl/zagospodarowanieprzestrzenne/app/ObszarUzupelnieniaZabudowy/PL.ZIPPZP.9667/060103-POG/1POG-280OUZ/20250911T084401
regulacja	https://www.gov.pl/zagospodarowanieprzestrzenne/app/ObszarUzupelnieniaZabudowy/PL.ZIPPZP.9667/060103-POG/1POG-277OUZ/20250911T084401
regulacja	https://www.gov.pl/zagospodarowanieprzestrzenne/app/ObszarUzupelnieniaZabudowy/PL.ZIPPZP.9667/060103-POG/1POG-180OUZ/20250911T084401
regulacja	https://www.gov.pl/zagospodarowanieprzestrzenne/app/ObszarUzupelnieniaZabudowy/PL.ZIPPZP.9667/060103-POG/1POG-183OUZ/20250911T084401
regulacja	https://www.gov.pl/zagospodarowanieprzestrzenne/app/ObszarUzupelnieniaZabudowy/PL.ZIPPZP.9667/060103-POG/1POG-186OUZ/20250911T084401
regulacja	https://www.gov.pl/zagospodarowanieprzestrzenne/app/ObszarUzupelnieniaZabudowy/PL.ZIPPZP.9667/060103-POG/1POG-187OUZ/20250911T084401
regulacja	https://www.gov.pl/zagospodarowanieprzestrzenne/app/ObszarUzupelnieniaZabudowy/PL.ZIPPZP.9667/060103-POG/1POG-188OUZ/20250911T084401
regulacja	https://www.gov.pl/zagospodarowanieprzestrzenne/app/ObszarUzupelnieniaZabudowy/PL.ZIPPZP.9667/060103-POG/1POG-189OUZ/20250911T084401
regulacja	https://www.gov.pl/zagospodarowanieprzestrzenne/app/ObszarUzupelnieniaZabudowy/PL.ZIPPZP.9667/060103-POG/1POG-190OUZ/20250911T084401
regulacja	https://www.gov.pl/zagospodarowanieprzestrzenne/app/ObszarUzupelnieniaZabudowy/PL.ZIPPZP.9667/060103-POG/1POG-194OUZ/20250911T084401
regulacja	https://www.gov.pl/zagospodarowanieprzestrzenne/app/ObszarUzupelnieniaZabudowy/PL.ZIPPZP.9667/060103-POG/1POG-191OUZ/20250916T082216
regulacja	https://www.gov.pl/zagospodarowanieprzestrzenne/app/ObszarUzupelnieniaZabudowy/PL.ZIPPZP.9667/060103-POG/1POG-196OUZ/20250911T084401
regulacja	https://www.gov.pl/zagospodarowanieprzestrzenne/app/ObszarUzupelnieniaZabudowy/PL.ZIPPZP.9667/060103-POG/1POG-195OUZ/20250911T084401
regulacja	https://www.gov.pl/zagospodarowanieprzestrzenne/app/ObszarUzupelnieniaZabudowy/PL.ZIPPZP.9667/060103-POG/1POG-199OUZ/20250911T084401
regulacja	https://www.gov.pl/zagospodarowanieprzestrzenne/app/ObszarUzupelnieniaZabudowy/PL.ZIPPZP.9667/060103-POG/1POG-192OUZ/20250911T084401
regulacja	https://www.gov.pl/zagospodarowanieprzestrzenne/app/ObszarUzupelnieniaZabudowy/PL.ZIPPZP.9667/060103-POG/1POG-202OUZ/20250911T084401
regulacja	https://www.gov.pl/zagospodarowanieprzestrzenne/app

	/ObszarUzupelnieniaZabudowy/PL.ZIPPZP.9667/060103-POG/1POG-197OUZ/20250916T082240
regulacja	https://www.gov.pl/zagospodarowanieprzestrzenne/app/ObszarUzupelnieniaZabudowy/PL.ZIPPZP.9667/060103-POG/1POG-206OUZ/20250911T084401
regulacja	https://www.gov.pl/zagospodarowanieprzestrzenne/app/ObszarUzupelnieniaZabudowy/PL.ZIPPZP.9667/060103-POG/1POG-200OUZ/20250911T084401
regulacja	https://www.gov.pl/zagospodarowanieprzestrzenne/app/ObszarUzupelnieniaZabudowy/PL.ZIPPZP.9667/060103-POG/1POG-208OUZ/20250911T084401
regulacja	https://www.gov.pl/zagospodarowanieprzestrzenne/app/ObszarUzupelnieniaZabudowy/PL.ZIPPZP.9667/060103-POG/1POG-209OUZ/20250911T084401
regulacja	https://www.gov.pl/zagospodarowanieprzestrzenne/app/ObszarUzupelnieniaZabudowy/PL.ZIPPZP.9667/060103-POG/1POG-207OUZ/20250911T084401
regulacja	https://www.gov.pl/zagospodarowanieprzestrzenne/app/ObszarUzupelnieniaZabudowy/PL.ZIPPZP.9667/060103-POG/1POG-212OUZ/20250911T084401
regulacja	https://www.gov.pl/zagospodarowanieprzestrzenne/app/ObszarUzupelnieniaZabudowy/PL.ZIPPZP.9667/060103-POG/1POG-213OUZ/20250911T084401
regulacja	https://www.gov.pl/zagospodarowanieprzestrzenne/app/ObszarUzupelnieniaZabudowy/PL.ZIPPZP.9667/060103-POG/1POG-214OUZ/20250911T084401
regulacja	https://www.gov.pl/zagospodarowanieprzestrzenne/app/ObszarUzupelnieniaZabudowy/PL.ZIPPZP.9667/060103-POG/1POG-220OUZ/20250911T084401
regulacja	https://www.gov.pl/zagospodarowanieprzestrzenne/app/ObszarUzupelnieniaZabudowy/PL.ZIPPZP.9667/060103-POG/1POG-219OUZ/20250911T084401
regulacja	https://www.gov.pl/zagospodarowanieprzestrzenne/app/ObszarUzupelnieniaZabudowy/PL.ZIPPZP.9667/060103-POG/1POG-225OUZ/20250911T084401
regulacja	https://www.gov.pl/zagospodarowanieprzestrzenne/app/ObszarUzupelnieniaZabudowy/PL.ZIPPZP.9667/060103-POG/1POG-227OUZ/20250911T084401
regulacja	https://www.gov.pl/zagospodarowanieprzestrzenne/app/ObszarUzupelnieniaZabudowy/PL.ZIPPZP.9667/060103-POG/1POG-226OUZ/20250911T084401
regulacja	https://www.gov.pl/zagospodarowanieprzestrzenne/app/ObszarUzupelnieniaZabudowy/PL.ZIPPZP.9667/060103-POG/1POG-228OUZ/20250911T084401
regulacja	https://www.gov.pl/zagospodarowanieprzestrzenne/app/ObszarUzupelnieniaZabudowy/PL.ZIPPZP.9667/060103-POG/1POG-230OUZ/20250911T084401
regulacja	https://www.gov.pl/zagospodarowanieprzestrzenne/app/ObszarUzupelnieniaZabudowy/PL.ZIPPZP.9667/060103-POG/1POG-231OUZ/20250911T084401
regulacja	https://www.gov.pl/zagospodarowanieprzestrzenne/app

	/ObszarUzupelnieniaZabudowy/PL.ZIPPZP.9667/060103-POG/1POG-235OUZ/20251027T103757
regulacja	https://www.gov.pl/zagospodarowanieprzestrzenne/app/ObszarUzupelnieniaZabudowy/PL.ZIPPZP.9667/060103-POG/1POG-232OUZ/20250911T084401
regulacja	https://www.gov.pl/zagospodarowanieprzestrzenne/app/ObszarUzupelnieniaZabudowy/PL.ZIPPZP.9667/060103-POG/1POG-234OUZ/20250911T084401
regulacja	https://www.gov.pl/zagospodarowanieprzestrzenne/app/ObszarUzupelnieniaZabudowy/PL.ZIPPZP.9667/060103-POG/1POG-233OUZ/20250911T084401
regulacja	https://www.gov.pl/zagospodarowanieprzestrzenne/app/ObszarUzupelnieniaZabudowy/PL.ZIPPZP.9667/060103-POG/1POG-236OUZ/20250911T084401
regulacja	https://www.gov.pl/zagospodarowanieprzestrzenne/app/ObszarUzupelnieniaZabudowy/PL.ZIPPZP.9667/060103-POG/1POG-238OUZ/20250911T084401
regulacja	https://www.gov.pl/zagospodarowanieprzestrzenne/app/ObszarUzupelnieniaZabudowy/PL.ZIPPZP.9667/060103-POG/1POG-239OUZ/20250911T084401
regulacja	https://www.gov.pl/zagospodarowanieprzestrzenne/app/ObszarUzupelnieniaZabudowy/PL.ZIPPZP.9667/060103-POG/1POG-242OUZ/20250911T084401
regulacja	https://www.gov.pl/zagospodarowanieprzestrzenne/app/ObszarUzupelnieniaZabudowy/PL.ZIPPZP.9667/060103-POG/1POG-243OUZ/20250911T084401
regulacja	https://www.gov.pl/zagospodarowanieprzestrzenne/app/ObszarUzupelnieniaZabudowy/PL.ZIPPZP.9667/060103-POG/1POG-237OUZ/20250911T084401
regulacja	https://www.gov.pl/zagospodarowanieprzestrzenne/app/ObszarUzupelnieniaZabudowy/PL.ZIPPZP.9667/060103-POG/1POG-240OUZ/20250911T084401
regulacja	https://www.gov.pl/zagospodarowanieprzestrzenne/app/ObszarUzupelnieniaZabudowy/PL.ZIPPZP.9667/060103-POG/1POG-241OUZ/20250911T084401
regulacja	https://www.gov.pl/zagospodarowanieprzestrzenne/app/ObszarUzupelnieniaZabudowy/PL.ZIPPZP.9667/060103-POG/1POG-244OUZ/20250911T084401
regulacja	https://www.gov.pl/zagospodarowanieprzestrzenne/app/ObszarUzupelnieniaZabudowy/PL.ZIPPZP.9667/060103-POG/1POG-257OUZ/20251027T090808
regulacja	https://www.gov.pl/zagospodarowanieprzestrzenne/app/ObszarUzupelnieniaZabudowy/PL.ZIPPZP.9667/060103-POG/1POG-256OUZ/20250911T084401
regulacja	https://www.gov.pl/zagospodarowanieprzestrzenne/app/ObszarUzupelnieniaZabudowy/PL.ZIPPZP.9667/060103-POG/1POG-35OUZ/20250911T084401
regulacja	https://www.gov.pl/zagospodarowanieprzestrzenne/app/ObszarUzupelnieniaZabudowy/PL.ZIPPZP.9667/060103-POG/1POG-153OUZ/20250911T084401
regulacja	https://www.gov.pl/zagospodarowanieprzestrzenne/app

	/ObszarUzupelnieniaZabudowy/PL.ZIPPZP.9667/060103-POG/1POG-266OUZ/20250911T084401
regulacja	https://www.gov.pl/zagospodarowanieprzestrzenne/app/ObszarUzupelnieniaZabudowy/PL.ZIPPZP.9667/060103-POG/1POG-294OUZ/20250911T084401
regulacja	https://www.gov.pl/zagospodarowanieprzestrzenne/app/ObszarUzupelnieniaZabudowy/PL.ZIPPZP.9667/060103-POG/1POG-296OUZ/20250911T084401
regulacja	https://www.gov.pl/zagospodarowanieprzestrzenne/app/ObszarUzupelnieniaZabudowy/PL.ZIPPZP.9667/060103-POG/1POG-293OUZ/20250911T084401
regulacja	https://www.gov.pl/zagospodarowanieprzestrzenne/app/ObszarUzupelnieniaZabudowy/PL.ZIPPZP.9667/060103-POG/1POG-223OUZ/20250911T084401
regulacja	https://www.gov.pl/zagospodarowanieprzestrzenne/app/ObszarUzupelnieniaZabudowy/PL.ZIPPZP.9667/060103-POG/1POG-90OUZ/20250911T084401
regulacja	https://www.gov.pl/zagospodarowanieprzestrzenne/app/ObszarUzupelnieniaZabudowy/PL.ZIPPZP.9667/060103-POG/1POG-144OUZ/20250911T084401
regulacja	https://www.gov.pl/zagospodarowanieprzestrzenne/app/ObszarUzupelnieniaZabudowy/PL.ZIPPZP.9667/060103-POG/1POG-170OUZ/20250916T082049
regulacja	https://www.gov.pl/zagospodarowanieprzestrzenne/app/ObszarUzupelnieniaZabudowy/PL.ZIPPZP.9667/060103-POG/1POG-87OUZ/20251105T114050
regulacja	https://www.gov.pl/zagospodarowanieprzestrzenne/app/ObszarUzupelnieniaZabudowy/PL.ZIPPZP.9667/060103-POG/1POG-4OUZ/20251027T102611
regulacja	https://www.gov.pl/zagospodarowanieprzestrzenne/app/ObszarUzupelnieniaZabudowy/PL.ZIPPZP.9667/060103-POG/1POG-175OUZ/20250916T082042
regulacja	https://www.gov.pl/zagospodarowanieprzestrzenne/app/ObszarUzupelnieniaZabudowy/PL.ZIPPZP.9667/060103-POG/1POG-57OUZ/20250915T105304
regulacja	https://www.gov.pl/zagospodarowanieprzestrzenne/app/ObszarUzupelnieniaZabudowy/PL.ZIPPZP.9667/060103-POG/1POG-56OUZ/20250915T105304
regulacja	https://www.gov.pl/zagospodarowanieprzestrzenne/app/ObszarUzupelnieniaZabudowy/PL.ZIPPZP.9667/060103-POG/1POG-283OUZ/20251027T093936
regulacja	https://www.gov.pl/zagospodarowanieprzestrzenne/app/ObszarUzupelnieniaZabudowy/PL.ZIPPZP.9667/060103-POG/1POG-160OUZ/20250911T084401
regulacja	https://www.gov.pl/zagospodarowanieprzestrzenne/app/ObszarUzupelnieniaZabudowy/PL.ZIPPZP.9667/060103-POG/1POG-259OUZ/20250911T084401
regulacja	https://www.gov.pl/zagospodarowanieprzestrzenne/app/ObszarUzupelnieniaZabudowy/PL.ZIPPZP.9667/060103-POG/1POG-193OUZ/20250916T082216
regulacja	https://www.gov.pl/zagospodarowanieprzestrzenne/app

	/ObszarUzupelnieniaZabudowy/PL.ZIPPZP.9667/060103-POG/1POG-1OUZ/20250916T081718
regulacja	https://www.gov.pl/zagospodarowanieprzestrzenne/app/ObszarUzupelnieniaZabudowy/PL.ZIPPZP.9667/060103-POG/1POG-272OUZ/20250911T084401
regulacja	https://www.gov.pl/zagospodarowanieprzestrzenne/app/ObszarUzupelnieniaZabudowy/PL.ZIPPZP.9667/060103-POG/1POG-98OUZ/20251105T114050
regulacja	https://www.gov.pl/zagospodarowanieprzestrzenne/app/ObszarUzupelnieniaZabudowy/PL.ZIPPZP.9667/060103-POG/1POG-269OUZ/20250911T084401
regulacja	https://www.gov.pl/zagospodarowanieprzestrzenne/app/ObszarUzupelnieniaZabudowy/PL.ZIPPZP.9667/060103-POG/1POG-127OUZ/20250911T084401
regulacja	https://www.gov.pl/zagospodarowanieprzestrzenne/app/ObszarUzupelnieniaZabudowy/PL.ZIPPZP.9667/060103-POG/1POG-121OUZ/20250911T084401
regulacja	https://www.gov.pl/zagospodarowanieprzestrzenne/app/ObszarUzupelnieniaZabudowy/PL.ZIPPZP.9667/060103-POG/1POG-108OUZ/20250911T084401
regulacja	https://www.gov.pl/zagospodarowanieprzestrzenne/app/ObszarUzupelnieniaZabudowy/PL.ZIPPZP.9667/060103-POG/1POG-107OUZ/20250911T084401
regulacja	https://www.gov.pl/zagospodarowanieprzestrzenne/app/ObszarUzupelnieniaZabudowy/PL.ZIPPZP.9667/060103-POG/1POG-105OUZ/20250911T084401
regulacja	https://www.gov.pl/zagospodarowanieprzestrzenne/app/ObszarUzupelnieniaZabudowy/PL.ZIPPZP.9667/060103-POG/1POG-63OUZ/20250911T084401
regulacja	https://www.gov.pl/zagospodarowanieprzestrzenne/app/ObszarUzupelnieniaZabudowy/PL.ZIPPZP.9667/060103-POG/1POG-249OUZ/20250911T084401
regulacja	https://www.gov.pl/zagospodarowanieprzestrzenne/app/ObszarUzupelnieniaZabudowy/PL.ZIPPZP.9667/060103-POG/1POG-253OUZ/20250911T084401
regulacja	https://www.gov.pl/zagospodarowanieprzestrzenne/app/ObszarUzupelnieniaZabudowy/PL.ZIPPZP.9667/060103-POG/1POG-248OUZ/20250911T084401
regulacja	https://www.gov.pl/zagospodarowanieprzestrzenne/app/ObszarUzupelnieniaZabudowy/PL.ZIPPZP.9667/060103-POG/1POG-247OUZ/20250911T084401
regulacja	https://www.gov.pl/zagospodarowanieprzestrzenne/app/ObszarUzupelnieniaZabudowy/PL.ZIPPZP.9667/060103-POG/1POG-258OUZ/20250911T084401
regulacja	https://www.gov.pl/zagospodarowanieprzestrzenne/app/ObszarUzupelnieniaZabudowy/PL.ZIPPZP.9667/060103-POG/1POG-260OUZ/20250911T084401
regulacja	https://www.gov.pl/zagospodarowanieprzestrzenne/app/ObszarUzupelnieniaZabudowy/PL.ZIPPZP.9667/060103-POG/1POG-268OUZ/20250911T084401
regulacja	https://www.gov.pl/zagospodarowanieprzestrzenne/app

	/ObszarUzupelnieniaZabudowy/PL.ZIPPZP.9667/060103-POG/1POG-271OUZ/20250911T084401
regulacja	https://www.gov.pl/zagospodarowanieprzestrzenne/app/ObszarUzupelnieniaZabudowy/PL.ZIPPZP.9667/060103-POG/1POG-270OUZ/20250911T084401
regulacja	https://www.gov.pl/zagospodarowanieprzestrzenne/app/ObszarUzupelnieniaZabudowy/PL.ZIPPZP.9667/060103-POG/1POG-255OUZ/20250911T084401
regulacja	https://www.gov.pl/zagospodarowanieprzestrzenne/app/ObszarUzupelnieniaZabudowy/PL.ZIPPZP.9667/060103-POG/1POG-134OUZ/20250911T084401
regulacja	https://www.gov.pl/zagospodarowanieprzestrzenne/app/ObszarUzupelnieniaZabudowy/PL.ZIPPZP.9667/060103-POG/1POG-131OUZ/20250911T084401
regulacja	https://www.gov.pl/zagospodarowanieprzestrzenne/app/ObszarUzupelnieniaZabudowy/PL.ZIPPZP.9667/060103-POG/1POG-133OUZ/20250911T084401
regulacja	https://www.gov.pl/zagospodarowanieprzestrzenne/app/ObszarUzupelnieniaZabudowy/PL.ZIPPZP.9667/060103-POG/1POG-141OUZ/20250911T084401
regulacja	https://www.gov.pl/zagospodarowanieprzestrzenne/app/ObszarUzupelnieniaZabudowy/PL.ZIPPZP.9667/060103-POG/1POG-301OUZ/20250911T084401
regulacja	https://www.gov.pl/zagospodarowanieprzestrzenne/app/ObszarUzupelnieniaZabudowy/PL.ZIPPZP.9667/060103-POG/1POG-6OUZ/20250916T081718
regulacja	https://www.gov.pl/zagospodarowanieprzestrzenne/app/ObszarUzupelnieniaZabudowy/PL.ZIPPZP.9667/060103-POG/1POG-103OUZ/20250911T084401
regulacja	https://www.gov.pl/zagospodarowanieprzestrzenne/app/ObszarUzupelnieniaZabudowy/PL.ZIPPZP.9667/060103-POG/1POG-106OUZ/20250911T084401
regulacja	https://www.gov.pl/zagospodarowanieprzestrzenne/app/ObszarUzupelnieniaZabudowy/PL.ZIPPZP.9667/060103-POG/1POG-119OUZ/20250911T084401
regulacja	https://www.gov.pl/zagospodarowanieprzestrzenne/app/ObszarUzupelnieniaZabudowy/PL.ZIPPZP.9667/060103-POG/1POG-123OUZ/20251027T103416
regulacja	https://www.gov.pl/zagospodarowanieprzestrzenne/app/ObszarUzupelnieniaZabudowy/PL.ZIPPZP.9667/060103-POG/1POG-3OUZ/20251027T101938
regulacja	https://www.gov.pl/zagospodarowanieprzestrzenne/app/ObszarUzupelnieniaZabudowy/PL.ZIPPZP.9667/060103-POG/1POG-59OUZ/20250915T105304
regulacja	https://www.gov.pl/zagospodarowanieprzestrzenne/app/ObszarUzupelnieniaZabudowy/PL.ZIPPZP.9667/060103-POG/1POG-80OUZ/20251103T202948
regulacja	https://www.gov.pl/zagospodarowanieprzestrzenne/app/ObszarUzupelnieniaZabudowy/PL.ZIPPZP.9667/060103-POG/1POG-292OUZ/20250911T084401
regulacja	https://www.gov.pl/zagospodarowanieprzestrzenne/app

	/ObszarUzupelnieniaZabudowy/PL.ZIPPZP.9667/060103-POG/1POG-229OUZ/20250911T084401
regulacja	https://www.gov.pl/zagospodarowanieprzestrzenne/app /ObszarUzupelnieniaZabudowy/PL.ZIPPZP.9667/060103-POG/1POG-210OUZ/20250911T084401
regulacja	https://www.gov.pl/zagospodarowanieprzestrzenne/app /ObszarUzupelnieniaZabudowy/PL.ZIPPZP.9667/060103-POG/1POG-300OUZ/20250911T084401
dokument formalny	PL.ZIPPZP.9667_060103-POG_Doc1
identifier	https://www.gov.pl/zagospodarowanieprzestrzenne/app /DokumentFormalny/PL.ZIPPZP.9667/060103-POG/Doc1
przestrzen nazw	PL.ZIPPZP.9667/060103-POG
lokalny id	Doc1
tytul	Uchwała Nr LII 417 2024 z dnia 15 marca 2024 roku o przystąpieniu do sporządzania planu ogólnego gminy Biała Podlaska
relacja wzgledem app	przystąpienie
data	2024-03-15 utworzenie
przystapienie	https://www.gov.pl/zagospodarowanieprzestrzenne/app /AktPlanowaniaPrzestrzennego/PL.ZIPPZP.9667/060103-POG/1POG
strefa planistyczna	PL.ZIPPZP.9667_060103-POG_1POG-1SR_20251013T000000
identifier	https://www.gov.pl/zagospodarowanieprzestrzenne/app /StrefaPlanistyczna/PL.ZIPPZP.9667/060103-POG/1POG-1SR /20251013T000000
przestrzen nazw	PL.ZIPPZP.9667/060103-POG
lokalny id	1POG-1SR
wersja id	20251013T000000
poczatek wersji obiektu	2025-10-13T00:00
nazwa	strefa produkcji rolniczej
oznaczenie	1SR
symbol	SR
obowiazuje od	2025-10-13
obowiazuje do	obecnie
status	w opracowaniu https://inspire.ec.europa.eu/codelist/ProcessStepGeneralValue /elaboration
charakter ustalenia	ogólnie wiążące https://inspire.ec.europa.eu/codelist/RegulationNatureValue /generallyBinding
profil podstawowy	teren produkcji w gospodarstwach rolnych teren wielkotowarowej produkcji rolnej teren akwakultury i obsługi rybactwa teren komunikacji teren ogrodów działkowych teren infrastruktury technicznej
profil dodatkowy	teren rolnictwa z zakazem zabudowy teren elektrowni słonecznej

	teren elektrowni wodnej teren zieleni urządzonej teren zieleni naturalnej teren lasu teren wód
maksymalna nadziemna intensywnosc zabudowy	1.5
maksymalny udzial powierzchni zabudowy	60%
maksymalna wysokosc zabudowy	25.0 m
minimalny udzial powierzchni biologicznie czynnej	30%
geometria	
plan	https://www.gov.pl/zagospodarowanieprzestrzenne/app /AktPlanowaniaPrzestrzennego/PL.ZIPPZP.9667/060103-POG/1POG

strefa planistyczna	PL.ZIPPZP.9667_060103-POG_1POG-1SK_20251104T095359
identifier	https://www.gov.pl/zagospodarowanieprzestrzenne/app /StrefaPlanistyczna/PL.ZIPPZP.9667/060103-POG/1POG-1SK /20251104T095359
przestrzen nazw	PL.ZIPPZP.9667/060103-POG
lokalny id	1POG-1SK
wersja id	20251104T095359
poczatek wersji obiektu	2025-11-04T09:53:59
nazwa	strefa komunikacyjna
oznaczenie	1SK
symbol	SK
obowiazuje od	2025-10-13
obowiazuje do	obecnie
status	w opracowaniu https://inspire.ec.europa.eu/codelist/ProcessStepGeneralValue /elaboration
charakter ustalenia	ogólnie wiążące https://inspire.ec.europa.eu/codelist/RegulationNatureValue /generallyBinding
profil podstawowy	teren autostrady teren drogi ekspresowej teren drogi głównej ruchu przyspieszonego teren drogi głównej

	teren komunikacji kolejowej i szynowej teren komunikacji kolei linowej teren komunikacji wodnej teren komunikacji lotniczej teren obsługi komunikacji teren ogrodów działkowych teren infrastruktury technicznej
profil dodatkowy	teren drogi zbiorczej teren usług handlu detalicznego teren usług gastronomii teren usług turystyki teren zieleni urządzonej teren lasu teren zieleni naturalnej teren wód
geometria	
plan	https://www.gov.pl/zagospodarowanieprzestrzenne/app /AktPlanowaniaPrzestrzennego/PL.ZIPPZP.9667/060103-POG/1POG
strefa planistyczna	PL.ZIPPZP.9667_060103-POG_1POG-1SI_20251013T000000
identifier	https://www.gov.pl/zagospodarowanieprzestrzenne/app /StrefaPlanistyczna/PL.ZIPPZP.9667/060103-POG/1POG-1SI /20251013T000000
przestrzen nazw	PL.ZIPPZP.9667/060103-POG
lokalny id	1POG-1SI
wersja id	20251013T000000
poczatek wersji obiektu	2025-10-13T00:00
nazwa	strefa infrastrukturalna
oznaczenie	1SI
symbol	SI
obowiazuje od	2025-10-13
obowiazuje do	obecnie
status	w opracowaniu https://inspire.ec.europa.eu/codelist/ProcessStepGeneralValue /elaboration
charakter ustalenia	ogólnie wiążące https://inspire.ec.europa.eu/codelist/RegulationNatureValue /generallyBinding
profil podstawowy	teren infrastruktury technicznej teren komunikacji teren ogrodów działkowych

profil dodatkowy	teren usług teren produkcji teren zieleni urządzonej teren zieleni naturalnej teren lasu teren wód
minimalny udzial powierzchni biologicznie czynnej	20%
geometria	
plan	https://www.gov.pl/zagospodarowanieprzestrzenne/app /AktPlanowaniaPrzestrzennego/PL.ZIPPZP.9667/060103-POG/1POG

strefa planistyczna	PL.ZIPPZP.9667_060103-POG_1POG-1SO_20251013T000000
identifier	https://www.gov.pl/zagospodarowanieprzestrzenne/app /StrefaPlanistyczna/PL.ZIPPZP.9667/060103-POG/1POG-1SO /20251013T000000
przestrzen nazw	PL.ZIPPZP.9667/060103-POG
lokalny id	1POG-1SO
wersja id	20251013T000000
poczatek wersji obiektu	2025-10-13T00:00
nazwa	strefa otwarta
oznaczenie	1SO
symbol	SO
obowiazuje od	2025-10-13
obowiazuje do	obecnie
status	w opracowaniu https://inspire.ec.europa.eu/codelist/ProcessStepGeneralValue /elaboration
charakter ustalenia	ogólnie wiążące https://inspire.ec.europa.eu/codelist/RegulationNatureValue /generallyBinding
profil podstawowy	teren rolnictwa z zakazem zabudowy teren lasu teren zieleni naturalnej teren wód teren komunikacji teren ogrodów działkowych teren infrastruktury technicznej
profil dodatkowy	teren elektrowni słonecznej

	teren elektrowni geotermalnej teren elektrowni wodnej teren zieleni urządzonej
maksymalna nadziemna intensywnosc zabudowy	0.1
maksymalny udzial powierzchni zabudowy	5%
minimalny udzial powierzchni biologicznie czynnej	80%
geometria	
plan	https://www.gov.pl/zagospodarowanieprzestrzenne/app /AktPlanowaniaPrzestrzennego/PL.ZIPPZP.9667/060103-POG/1POG

strefa planistyczna	PL.ZIPPZP.9667_060103-POG_1POG-1SG_20251013T000000
identifier	https://www.gov.pl/zagospodarowanieprzestrzenne/app /StrefaPlanistyczna/PL.ZIPPZP.9667/060103-POG/1POG-1SG /20251013T000000
przestrzen nazw	PL.ZIPPZP.9667/060103-POG
lokalny id	1POG-1SG
wersja id	20251013T000000
poczatek wersji obiektu	2025-10-13T00:00
nazwa	strefa górnictwa
oznaczenie	1SG
symbol	SG
obowiazuje od	2025-10-13
obowiazuje do	obecnie
status	w opracowaniu https://inspire.ec.europa.eu/codelist/ProcessStepGeneralValue /elaboration
charakter ustalenia	ogólnie wiążące https://inspire.ec.europa.eu/codelist/RegulationNatureValue /generallyBinding
profil podstawowy	teren górnictwa i wydobycia teren komunikacji teren ogrodów działkowych teren infrastruktury technicznej
profil dodatkowy	teren produkcji teren usług handlu teren usług rzemieślniczych

	teren usług gastronomii teren usług biurowych i administracji teren usług nauki teren zieleni urządzonej teren zieleni naturalnej teren lasu teren wód
maksymalna nadziemna intensywnosc zabudowy	0.3
maksymalny udzial powierzchni zabudowy	30%
maksymalna wysokosc zabudowy	10.0 m
minimalny udzial powierzchni biologicznie czynnej	10%
geometria	
plan	https://www.gov.pl/zagospodarowanieprzestrzenne/app/AktPlanowaniaPrzestrzennego/PL.ZIPPZP.9667/060103-POG/1POG

strefa planistyczna	PL.ZIPPZP.9667_060103-POG_1POG-1SN_20251106T213219
identifier	https://www.gov.pl/zagospodarowanieprzestrzenne/app/StrefaPlanistyczna/PL.ZIPPZP.9667/060103-POG/1POG-1SN/20251106T213219
przestrzen nazw	PL.ZIPPZP.9667/060103-POG
lokalny id	1POG-1SN
wersja id	20251106T213219
poczatek wersji obiektu	2025-11-06T21:32:19
nazwa	strefa zieleni i rekreacji
oznaczenie	1SN
symbol	SN
obowiazuje od	2025-10-13
obowiazuje do	obecnie
status	w opracowaniu https://inspire.ec.europa.eu/codelist/ProcessStepGeneralValue/elaboration
charakter ustalenia	ogólnie wiążące https://inspire.ec.europa.eu/codelist/RegulationNatureValue/generallyBinding
profil podstawowy	teren zieleni urządzonej teren plaży

	teren wód teren komunikacji teren ogrodów działkowych teren infrastruktury technicznej
profil dodatkowy	teren usług sportu i rekreacji teren usług kultury i rozrywki teren usług handlu detalicznego teren usług gastronomii teren usług turystyki teren usług nauki teren usług edukacji teren usług zdrowia i pomocy społecznej teren zieleni naturalnej
maksymalna nadziemna intensywnosc zabudowy	0.2
maksymalny udzial powierzchni zabudowy	20%
maksymalna wysokosc zabudowy	12.0 m
minimalny udzial powierzchni biologicznie czynnej	60%
geometria	
plan	https://www.gov.pl/zagospodarowanieprzestrzenne/app /AktPlanowaniaPrzestrzennego/PL.ZIPPZP.9667/060103-POG/1POG

strefa planistyczna	PL.ZIPPZP.9667_060103-POG_1POG-1SU_20251104T095514
identifier	https://www.gov.pl/zagospodarowanieprzestrzenne/app /StrefaPlanistyczna/PL.ZIPPZP.9667/060103-POG/1POG-1SU /20251104T095514
przestrzen nazw	PL.ZIPPZP.9667/060103-POG
lokalny id	1POG-1SU
wersja id	20251104T095514
poczatek wersji obiektu	2025-11-04T09:55:14
nazwa	strefa usługowa
oznaczenie	1SU
symbol	SU
obowiazuje od	2025-10-13
obowiazuje do	obecnie
status	w opracowaniu https://inspire.ec.europa.eu/codelist/ProcessStepGeneralValue

	/elaboration
charakter ustalenia	ogólnie wiążące https://inspire.ec.europa.eu/codelist/RegulationNatureValue/generallyBinding
profil podstawowy	teren usług teren komunikacji teren zieleni urządzonej teren ogrodów działkowych teren infrastruktury technicznej
profil dodatkowy	teren składów i magazynów teren elektrowni słonecznej teren zieleni naturalnej teren lasu teren wód
maksymalna nadziemna intensywnosc zabudowy	1.5
maksymalny udzial powierzchni zabudowy	60%
maksymalna wysokosc zabudowy	12.0 m
minimalny udzial powierzchni biologicznie czynnej	30%
geometria	
plan	https://www.gov.pl/zagospodarowanieprzestrzenne/app/AktPlanowaniaPrzestrzennego/PL.ZIPPZP.9667/060103-POG/1POG

strefa planistyczna	PL.ZIPPZP.9667_060103-POG_1POG-1SJ_20251013T000000
identifier	https://www.gov.pl/zagospodarowanieprzestrzenne/app/StrefaPlanistyczna/PL.ZIPPZP.9667/060103-POG/1POG-1SJ/20251013T000000
przestrzen nazw	PL.ZIPPZP.9667/060103-POG
lokalny id	1POG-1SJ
wersja id	20251013T000000
poczatek wersji obiektu	2025-10-13T00:00
nazwa	strefa wielofunkcyjna z zabudową mieszkaniową jednorodzinną
oznaczenie	1SJ
symbol	SJ
obowiazuje od	2025-10-13
obowiazuje do	obecnie

status	w opracowaniu https://inspire.ec.europa.eu/codelist/ProcessStepGeneralValue/elaboration
charakter ustalenia	ogólnie wiążące https://inspire.ec.europa.eu/codelist/RegulationNatureValue/generallyBinding
profil podstawowy	teren zabudowy mieszkaniowej jednorodzinnej teren usług teren komunikacji teren zieleni urządzonej teren ogrodów działkowych teren infrastruktury technicznej
profil dodatkowy	teren zabudowy letniskowej lub rekreacji indywidualnej teren zieleni naturalnej teren lasu teren wód
maksymalna nadziemna intensywnosc zabudowy	0.8
maksymalny udzial powierzchni zabudowy	60%
maksymalna wysokosc zabudowy	12.0 m
minimalny udzial powierzchni biologicznie czynnej	30%
geometria	
plan	https://www.gov.pl/zagospodarowanieprzestrzenne/app/AktPlanowaniaPrzestrzennego/PL.ZIPPZP.9667/060103-POG/1POG

strefa planistyczna	PL.ZIPPZP.9667_060103-POG_1POG-1SP_20251103T091907
identifier	https://www.gov.pl/zagospodarowanieprzestrzenne/app/StrefaPlanistyczna/PL.ZIPPZP.9667/060103-POG/1POG-1SP/20251103T091907
przestrzen nazw	PL.ZIPPZP.9667/060103-POG
lokalny id	1POG-1SP
wersja id	20251103T091907
poczatek wersji obiektu	2025-11-03T09:19:07
nazwa	strefa gospodarcza
oznaczenie	1SP
symbol	SP
obowiazuje od	2025-10-13

obowiazuje do	obecnie
status	w opracowaniu https://inspire.ec.europa.eu/codelist/ProcessStepGeneralValue/elaboration
charakter ustalenia	ogólnie wiążące https://inspire.ec.europa.eu/codelist/RegulationNatureValue/generallyBinding
profil podstawowy	teren produkcji teren komunikacji teren zieleni urządzonej teren ogrodów działkowych teren infrastruktury technicznej
profil dodatkowy	teren usług teren zieleni naturalnej teren lasu teren wód
maksymalna nadziemna intensywnosc zabudowy	1.5
maksymalny udzial powierzchni zabudowy	70%
maksymalna wysokosc zabudowy	10.0 m
minimalny udzial powierzchni biologicznie czynnej	20%
geometria	
plan	https://www.gov.pl/zagospodarowanieprzestrzenne/app/AktPlanowaniaPrzestrzennego/PL.ZIPPZP.9667/060103-POG/1POG

strefa planistyczna	PL.ZIPPZP.9667_060103-POG_1POG-1SH_20251020T123037
identifier	https://www.gov.pl/zagospodarowanieprzestrzenne/app/StrefaPlanistyczna/PL.ZIPPZP.9667/060103-POG/1POG-1SH/20251020T123037
przestrzen nazw	PL.ZIPPZP.9667/060103-POG
lokalny id	1POG-1SH
wersja id	20251020T123037
poczatek wersji obiektu	2025-10-20T12:30:37
nazwa	strefa handlu wielkopowierzchniowego
oznaczenie	1SH
symbol	SH
obowiazuje od	2025-10-13

obowiazuje do	obecnie
status	w opracowaniu https://inspire.ec.europa.eu/codelist/ProcessStepGeneralValue/elaboration
charakter ustalenia	ogólnie wiążące https://inspire.ec.europa.eu/codelist/RegulationNatureValue/generallyBinding
profil podstawowy	teren handlu wielkopowierzchniowego teren komunikacji teren zieleni urządzonej teren ogrodów działkowych teren infrastruktury technicznej
profil dodatkowy	teren usług teren składów i magazynów teren elektrowni słonecznej teren zieleni naturalnej teren lasu teren wód
maksymalna nadziemna intensywnosc zabudowy	1.5
maksymalny udzial powierzchni zabudowy	70%
maksymalna wysokosc zabudowy	12.0 m
minimalny udzial powierzchni biologicznie czynnej	30%
geometria	
plan	https://www.gov.pl/zagospodarowanieprzestrzenne/app/AktPlanowaniaPrzestrzennego/PL.ZIPPZP.9667/060103-POG/1POG

strefa planistyczna	PL.ZIPPZP.9667_060103-POG_1POG-1SW_20251013T000000
identifier	https://www.gov.pl/zagospodarowanieprzestrzenne/app/StrefaPlanistyczna/PL.ZIPPZP.9667/060103-POG/1POG-1SW/20251013T000000
przestrzen nazw	PL.ZIPPZP.9667/060103-POG
lokalny id	1POG-1SW
wersja id	20251013T000000
poczatek wersji obiektu	2025-10-13T00:00
nazwa	strefa wielofunkcyjna z zabudową mieszkaniową wielorodzinną
oznaczenie	1SW

symbol	SW
obowiazuje od	2025-10-13
obowiazuje do	obecnie
status	w opracowaniu https://inspire.ec.europa.eu/codelist/ProcessStepGeneralValue/elaboration
charakter ustalenia	ogólnie wiążące https://inspire.ec.europa.eu/codelist/RegulationNatureValue/generallyBinding
profil podstawowy	teren zabudowy mieszkaniowej wielorodzinnej teren usług teren komunikacji teren zieleni urządzonej teren ogrodów działkowych teren infrastruktury technicznej
profil dodatkowy	teren zabudowy mieszkaniowej jednorodzinnej teren handlu wielkopowierzchniowego teren zieleni naturalnej teren lasu teren wód
maksymalna nadziemna intensywnosc zabudowy	3
maksymalny udzial powierzchni zabudowy	60%
maksymalna wysokosc zabudowy	15.0 m
minimalny udzial powierzchni biologicznie czynnej	30%
geometria	
plan	https://www.gov.pl/zagospodarowanieprzestrzenne/app/AktPlanowaniaPrzestrzennego/PL.ZIPPZP.9667/060103-POG/1POG

strefa planistyczna	PL.ZIPPZP.9667_060103-POG_1POG-1SC_20251013T000000
identifier	https://www.gov.pl/zagospodarowanieprzestrzenne/app/StrefaPlanistyczna/PL.ZIPPZP.9667/060103-POG/1POG-1SC/20251013T000000
przestrzen nazw	PL.ZIPPZP.9667/060103-POG
lokalny id	1POG-1SC
wersja id	20251013T000000
poczatek wersji obiektu	2025-10-13T00:00

nazwa	strefa cmentarzy
oznaczenie	1SC
symbol	SC
obowiazuje od	2025-10-13
obowiazuje do	obecnie
status	w opracowaniu https://inspire.ec.europa.eu/codelist/ProcessStepGeneralValue/elaboration
charakter ustalenia	ogólnie wiążące https://inspire.ec.europa.eu/codelist/RegulationNatureValue/generallyBinding
profil podstawowy	teren cmentarza teren komunikacji teren zieleni urządzonej teren ogrodów działkowych teren infrastruktury technicznej
profil dodatkowy	teren usług kultu religijnego teren usług handlu detalicznego teren zieleni naturalnej teren lasu teren wód
maksymalna nadziemna intensywnosc zabudowy	0.3
maksymalny udzial powierzchni zabudowy	70%
maksymalna wysokosc zabudowy	6.0 m
minimalny udzial powierzchni biologicznie czynnej	30%
geometria	
plan	https://www.gov.pl/zagospodarowanieprzestrzenne/app/AktPlanowaniaPrzestrzennego/PL.ZIPPZP.9667/060103-POG/1POG

strefa planistyczna	PL.ZIPPZP.9667_060103-POG_1POG-1SZ_20251013T000000
identifier	https://www.gov.pl/zagospodarowanieprzestrzenne/app/StrefaPlanistyczna/PL.ZIPPZP.9667/060103-POG/1POG-1SZ/20251013T000000
przestrzen nazw	PL.ZIPPZP.9667/060103-POG
lokalny id	1POG-1SZ
wersja id	20251013T000000

poczatek wersji obiektu	2025-10-13T00:00
nazwa	strefa wielofunkcyjna z zabudową zagrodową
oznaczenie	1SZ
symbol	SZ
obowiazuje od	2025-10-13
obowiazuje do	obecnie
status	w opracowaniu https://inspire.ec.europa.eu/codelist/ProcessStepGeneralValue/elaboration
charakter ustalenia	ogólnie wiążące https://inspire.ec.europa.eu/codelist/RegulationNatureValue/generallyBinding
profil podstawowy	teren zabudowy zagrodowej teren produkcji w gospodarstwach rolnych teren akwakultury i obsługi rybactwa teren komunikacji teren zieleni urządzonej teren ogrodów działkowych teren infrastruktury technicznej
profil dodatkowy	teren wielkotowarowej produkcji rolnej teren usług teren zieleni naturalnej teren lasu teren wód
maksymalna nadziemna intensywnosc zabudowy	0.8
maksymalny udzial powierzchni zabudowy	60%
maksymalna wysokosc zabudowy	12.0 m
minimalny udzial powierzchni biologicznie czynnej	30%
geometria	
plan	https://www.gov.pl/zagospodarowanieprzestrzenne/app/AktPlanowaniaPrzestrzennego/PL.ZIPPZP.9667/060103-POG/1POG
strefa planistyczna	PL.ZIPPZP.9667_060103-POG_1POG-2SJ_20251013T000000
identifier	https://www.gov.pl/zagospodarowanieprzestrzenne/app/StrefaPlanistyczna/PL.ZIPPZP.9667/060103-POG/1POG-2SJ/20251013T000000
przestrzen nazw	PL.ZIPPZP.9667/060103-POG

lokalny id	1POG-2SJ
wersja id	20251013T000000
poczatek wersji obiektu	2025-10-13T00:00
nazwa	strefa wielofunkcyjna z zabudową mieszkaniową jednorodzinną
oznaczenie	2SJ
symbol	SJ
obowiazuje od	2025-10-13
obowiazuje do	obecnie
status	w opracowaniu https://inspire.ec.europa.eu/codelist/ProcessStepGeneralValue/elaboration
charakter ustalenia	ogólnie wiążące https://inspire.ec.europa.eu/codelist/RegulationNatureValue/generallyBinding
profil podstawowy	teren zabudowy mieszkaniowej jednorodzinnej teren usług teren komunikacji teren zieleni urządzonej teren ogrodów działkowych teren infrastruktury technicznej
profil dodatkowy	teren zabudowy letniskowej lub rekreacji indywidualnej teren zieleni naturalnej teren lasu teren wód
maksymalna nadziemna intensywnosc zabudowy	0.8
maksymalny udzial powierzchni zabudowy	60%
maksymalna wysokosc zabudowy	12.0 m
minimalny udzial powierzchni biologicznie czynnej	30%
geometria	
plan	https://www.gov.pl/zagospodarowanieprzestrzenne/app/AktPlanowaniaPrzestrzennego/PL.ZIPPZP.9667/060103-POG/1POG

strefa planistyczna	PL.ZIPPZP.9667_060103-POG_1POG-2SR_20251013T000000
identifier	https://www.gov.pl/zagospodarowanieprzestrzenne/app/StrefaPlanistyczna/PL.ZIPPZP.9667/060103-POG/1POG-2SR/20251013T000000

przestrzen nazw	PL.ZIPPZP.9667/060103-POG
lokalny id	1POG-2SR
wersja id	20251013T000000
poczatek wersji obiektu	2025-10-13T00:00
nazwa	strefa produkcji rolniczej
oznaczenie	2SR
symbol	SR
obowiazuje od	2025-10-13
obowiazuje do	obecnie
status	w opracowaniu https://inspire.ec.europa.eu/codelist/ProcessStepGeneralValue/elaboration
charakter ustalenia	ogólnie wiążące https://inspire.ec.europa.eu/codelist/RegulationNatureValue/generallyBinding
profil podstawowy	teren produkcji w gospodarstwach rolnych teren wielkotowarowej produkcji rolnej teren akwakultury i obsługi rybactwa teren komunikacji teren ogrodów działkowych teren infrastruktury technicznej
profil dodatkowy	teren rolnictwa z zakazem zabudowy teren elektrowni słonecznej teren elektrowni wodnej teren zieleni urządzonej teren zieleni naturalnej teren lasu teren wód
maksymalna nadziemna intensywnosc zabudowy	1.5
maksymalny udzial powierzchni zabudowy	60%
maksymalna wysokosc zabudowy	25.0 m
minimalny udzial powierzchni biologicznie czynnej	30%
geometria	
plan	https://www.gov.pl/zagospodarowanieprzestrzenne/app/AktPlanowaniaPrzestrzennego/PL.ZIPPZP.9667/060103-POG/1POG

strefa planistyczna	PL.ZIPPZP.9667_060103-POG_1POG-2SZ_20251103T102442
identifier	https://www.gov.pl/zagospodarowanieprzestrzenne/app /StrefaPlanistyczna/PL.ZIPPZP.9667/060103-POG/1POG-2SZ /20251103T102442
przestrzen nazw	PL.ZIPPZP.9667/060103-POG
lokalny id	1POG-2SZ
wersja id	20251103T102442
poczatek wersji obiektu	2025-11-03T10:24:42
nazwa	strefa wielofunkcyjna z zabudową zagrodową
oznaczenie	2SZ
symbol	SZ
obowiazuje od	2025-10-13
obowiazuje do	obecnie
status	w opracowaniu https://inspire.ec.europa.eu/codelist/ProcessStepGeneralValue /elaboration
charakter ustalenia	ogólnie wiążące https://inspire.ec.europa.eu/codelist/RegulationNatureValue /generallyBinding
profil podstawowy	teren zabudowy zagrodowej teren produkcji w gospodarstwach rolnych teren akwakultury i obsługi rybactwa teren komunikacji teren zieleni urządzonej teren ogrodów działkowych teren infrastruktury technicznej
profil dodatkowy	teren wielkotowarowej produkcji rolnej teren usług teren zieleni naturalnej teren lasu teren wód
maksymalna nadziemna intensywnosc zabudowy	0.8
maksymalny udzial powierzchni zabudowy	60%
maksymalna wysokosc zabudowy	7.0 m
minimalny udzial powierzchni biologicznie czynnej	30%
geometria	

plan	https://www.gov.pl/zagospodarowanieprzestrzenne/app /AktPlanowaniaPrzestrzennego/PL.ZIPPZP.9667/060103-POG/1POG
strefa planistyczna	PL.ZIPPZP.9667_060103-POG_1POG-2SO_20251106T214514
identifier	https://www.gov.pl/zagospodarowanieprzestrzenne/app /StrefaPlanistyczna/PL.ZIPPZP.9667/060103-POG/1POG-2SO /20251106T214514
przestrzen nazw	PL.ZIPPZP.9667/060103-POG
lokalny id	1POG-2SO
wersja id	20251106T214514
poczatek wersji obiektu	2025-11-06T21:45:14
nazwa	strefa otwarta
oznaczenie	2SO
symbol	SO
obowiazuje od	2025-10-13
obowiazuje do	obecnie
status	w opracowaniu https://inspire.ec.europa.eu/codelist/ProcessStepGeneralValue /elaboration
charakter ustalenia	ogólnie wiążące https://inspire.ec.europa.eu/codelist/RegulationNatureValue /generallyBinding
profil podstawowy	teren rolnictwa z zakazem zabudowy teren lasu teren zieleni naturalnej teren wód teren komunikacji teren ogrodów działkowych teren infrastruktury technicznej
profil dodatkowy	teren elektrowni słonecznej teren elektrowni geotermalnej teren elektrowni wodnej teren zieleni urządzonej
maksymalna nadziemna intensywnosc zabudowy	0.1
maksymalny udzial powierzchni zabudowy	5%
maksymalna wysokosc zabudowy	8.0 m
minimalny udzial powierzchni biologicznie czynnej	80%
geometria	



plan	https://www.gov.pl/zagospodarowanieprzestrzenne/app /AktPlanowaniaPrzestrzennego/PL.ZIPPZP.9667/060103-POG/1POG

strefa planistyczna	PL.ZIPPZP.9667_060103-POG_1POG-2SP_20251103T201335
identifier	https://www.gov.pl/zagospodarowanieprzestrzenne/app /StrefaPlanistyczna/PL.ZIPPZP.9667/060103-POG/1POG-2SP /20251103T201335
przestrzen nazw	PL.ZIPPZP.9667/060103-POG
lokalny id	1POG-2SP
wersja id	20251103T201335
poczatek wersji obiektu	2025-11-03T20:13:35
nazwa	strefa gospodarcza
oznaczenie	2SP
symbol	SP
obowiazuje od	2025-10-13
obowiazuje do	obecnie
status	w opracowaniu https://inspire.ec.europa.eu/codelist/ProcessStepGeneralValue /elaboration
charakter ustalenia	ogólnie wiążące https://inspire.ec.europa.eu/codelist/RegulationNatureValue /generallyBinding
profil podstawowy	teren produkcji teren komunikacji teren zieleni urządzonej teren ogrodów działkowych teren infrastruktury technicznej
profil dodatkowy	teren usług teren zieleni naturalnej teren lasu teren wód
maksymalna nadziemna intensywnosc zabudowy	1.5
maksymalny udzial powierzchni zabudowy	70%
maksymalna wysokosc zabudowy	12.0 m
minimalny udzial powierzchni biologicznie czynnej	20%

geometria	
plan	https://www.gov.pl/zagospodarowanieprzestrzenne/app /AktPlanowaniaPrzestrzennego/PL.ZIPPZP.9667/060103-POG/1POG
strefa planistyczna	PL.ZIPPZP.9667_060103-POG_1POG-2SK_20251013T000000
identifier	https://www.gov.pl/zagospodarowanieprzestrzenne/app /StrefaPlanistyczna/PL.ZIPPZP.9667/060103-POG/1POG-2SK /20251013T000000
przestrzen nazw	PL.ZIPPZP.9667/060103-POG
lokalny id	1POG-2SK
wersja id	20251013T000000
poczatek wersji obiektu	2025-10-13T00:00
nazwa	strefa komunikacyjna
oznaczenie	2SK
symbol	SK
obowiazuje od	2025-10-13
obowiazuje do	obecnie
status	w opracowaniu https://inspire.ec.europa.eu/codelist/ProcessStepGeneralValue /elaboration
charakter ustalenia	ogólnie wiążące https://inspire.ec.europa.eu/codelist/RegulationNatureValue /generallyBinding
profil podstawowy	teren autostrady teren drogi ekspresowej teren drogi głównej ruchu przyspieszonego teren drogi głównej teren komunikacji kolejowej i szynowej teren komunikacji kolei linowej teren komunikacji wodnej teren komunikacji lotniczej teren obsługi komunikacji teren ogrodów działkowych teren infrastruktury technicznej
profil dodatkowy	teren drogi zbiorczej teren usług handlu detalicznego teren usług gastronomii teren usług turystyki teren zieleni urządzonej teren lasu

	teren zieleni naturalnej teren wód
geometria	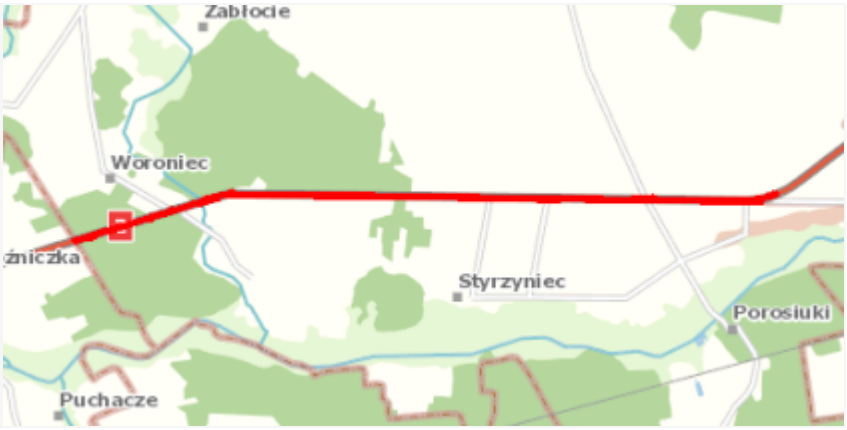
plan	https://www.gov.pl/zagospodarowanieprzestrzenne/app /AktPlanowaniaPrzestrzennego/PL.ZIPPZP.9667/060103-POG/1POG
strefa planistyczna	PL.ZIPPZP.9667_060103-POG_1POG-2SU_20251103T171336
identifier	https://www.gov.pl/zagospodarowanieprzestrzenne/app /StrefaPlanistyczna/PL.ZIPPZP.9667/060103-POG/1POG-2SU /20251103T171336
przestrzen nazw	PL.ZIPPZP.9667/060103-POG
lokalny id	1POG-2SU
wersja id	20251103T171336
poczatek wersji obiektu	2025-11-03T17:13:36
nazwa	strefa usługowa
oznaczenie	2SU
symbol	SU
obowiazuje od	2025-10-13
obowiazuje do	obecnie
status	w opracowaniu https://inspire.ec.europa.eu/codelist/ProcessStepGeneralValue /elaboration
charakter ustalenia	ogólnie wiążące https://inspire.ec.europa.eu/codelist/RegulationNatureValue /generallyBinding
profil podstawowy	teren usług teren komunikacji teren zieleni urządzonej teren ogrodów działkowych teren infrastruktury technicznej
profil dodatkowy	teren zieleni naturalnej teren lasu teren wód
maksymalna nadziemna intensywnosc zabudowy	1.5
maksymalny udzial powierzchni zabudowy	60%
maksymalna wysokosc zabudowy	9.0 m

minimalny udzial powierzchni biologicznie czynnej	30%
geometria	
plan	https://www.gov.pl/zagospodarowanieprzestrzenne/app/AktPlanowaniaPrzestrzennego/PL.ZIPPZP.9667/060103-POG/1POG

strefa planistyczna	PL.ZIPPZP.9667_060103-POG_1POG-2SI_20251013T000000
identifier	https://www.gov.pl/zagospodarowanieprzestrzenne/app/StrefaPlanistyczna/PL.ZIPPZP.9667/060103-POG/1POG-2SI/20251013T000000
przestrzen nazw	PL.ZIPPZP.9667/060103-POG
lokalny id	1POG-2SI
wersja id	20251013T000000
poczatek wersji obiektu	2025-10-13T00:00
nazwa	strefa infrastrukturalna
oznaczenie	2SI
symbol	SI
obowiazuje od	2025-10-13
obowiazuje do	obecnie
status	w opracowaniu https://inspire.ec.europa.eu/codelist/ProcessStepGeneralValue/elaboration
charakter ustalenia	ogólnie wiążące https://inspire.ec.europa.eu/codelist/RegulationNatureValue/generallyBinding
profil podstawowy	teren infrastruktury technicznej teren komunikacji teren ogrodów działkowych
profil dodatkowy	teren usług teren produkcji teren zieleni urządzonej teren zieleni naturalnej teren lasu teren wód
minimalny udzial powierzchni biologicznie czynnej	20%
geometria	



plan	https://www.gov.pl/zagospodarowanieprzestrzenne/app/AktPlanowaniaPrzestrzennego/PL.ZIPPZP.9667/060103-POG/1POG
strefa planistyczna	PL.ZIPPZP.9667_060103-POG_1POG-2SG_20251013T000000
identifier	https://www.gov.pl/zagospodarowanieprzestrzenne/app/StrefaPlanistyczna/PL.ZIPPZP.9667/060103-POG/1POG-2SG/20251013T000000
przestrzen nazw	PL.ZIPPZP.9667/060103-POG
lokalny id	1POG-2SG
wersja id	20251013T000000
poczatek wersji obiektu	2025-10-13T00:00
nazwa	strefa górnictwa
oznaczenie	2SG
symbol	SG
obowiazuje od	2025-10-13
obowiazuje do	obecnie
status	w opracowaniu https://inspire.ec.europa.eu/codelist/ProcessStepGeneralValue/elaboration
charakter ustalenia	ogólnie wiążące https://inspire.ec.europa.eu/codelist/RegulationNatureValue/generallyBinding
profil podstawowy	teren górnictwa i wydobycia teren komunikacji teren ogrodów działkowych teren infrastruktury technicznej
profil dodatkowy	teren produkcji teren usług handlu teren usług rzemieślniczych teren usług gastronomii teren usług biurowych i administracji teren usług nauki teren zieleni urządzonej teren zieleni naturalnej teren lasu teren wód
maksymalna nadziemna intensywnosc zabudowy	0.3
maksymalny udzial powierzchni	

zabudowy	30%
maksymalna wysokosc zabudowy	10.0 m
minimalny udzial powierzchni biologicznie czynnej	10%
geometria	
plan	https://www.gov.pl/zagospodarowanieprzestrzenne/app/AktPlanowaniaPrzestrzennego/PL.ZIPPZP.9667/060103-POG/1POG

strefa planistyczna	PL.ZIPPZP.9667_060103-POG_1POG-2SW_20251013T000000
identifier	https://www.gov.pl/zagospodarowanieprzestrzenne/app/StrefaPlanistyczna/PL.ZIPPZP.9667/060103-POG/1POG-2SW/20251013T000000
przestrzen nazw	PL.ZIPPZP.9667/060103-POG
lokalny id	1POG-2SW
wersja id	20251013T000000
poczatek wersji obiektu	2025-10-13T00:00
nazwa	strefa wielofunkcyjna z zabudową mieszkaniową wielorodzinną
oznaczenie	2SW
symbol	SW
obowiazuje od	2025-10-13
obowiazuje do	obecnie
status	w opracowaniu https://inspire.ec.europa.eu/codelist/ProcessStepGeneralValue/elaboration
charakter ustalenia	ogólnie wiążące https://inspire.ec.europa.eu/codelist/RegulationNatureValue/generallyBinding
profil podstawowy	teren zabudowy mieszkaniowej wielorodzinnej teren usług teren komunikacji teren zieleni urządzonej teren ogrodów działkowych teren infrastruktury technicznej
profil dodatkowy	teren zabudowy mieszkaniowej jednorodzinnej teren handlu wielkopowierzchniowego teren zieleni naturalnej teren lasu teren wód
maksymalna nadziemna	

intensywnosc zabudowy	3
maksymalny udzial powierzchni zabudowy	60%
maksymalna wysokosc zabudowy	15.0 m
minimalny udzial powierzchni biologicznie czynnej	30%
geometria	
plan	https://www.gov.pl/zagospodarowanieprzestrzenne/app/AktPlanowaniaPrzestrzennego/PL.ZIPPZP.9667/060103-POG/1POG
strefa planistyczna	PL.ZIPPZP.9667_060103-POG_1POG-2SC_20251103T182202
identifier	https://www.gov.pl/zagospodarowanieprzestrzenne/app/StrefaPlanistyczna/PL.ZIPPZP.9667/060103-POG/1POG-2SC/20251103T182202
przestrzen nazw	PL.ZIPPZP.9667/060103-POG
lokalny id	1POG-2SC
wersja id	20251103T182202
poczatek wersji obiektu	2025-11-03T18:22:02
nazwa	strefa cmentarzy
oznaczenie	2SC
symbol	SC
obowiazuje od	2025-10-13
obowiazuje do	obecnie
status	w opracowaniu https://inspire.ec.europa.eu/codelist/ProcessStepGeneralValue/elaboration
charakter ustalenia	ogólnie wiążące https://inspire.ec.europa.eu/codelist/RegulationNatureValue/generallyBinding
profil podstawowy	teren cmentarza teren komunikacji teren zieleni urządzonej teren ogrodów działkowych teren infrastruktury technicznej
profil dodatkowy	teren usług kultu religijnego teren usług handlu detalicznego teren zieleni naturalnej teren lasu teren wód

maksymalna nadziemna intensywnosc zabudowy	0.3
maksymalny udzial powierzchni zabudowy	70%
maksymalna wysokosc zabudowy	6.0 m
minimalny udzial powierzchni biologicznie czynnej	30%
geometria	
plan	https://www.gov.pl/zagospodarowanieprzestrzenne/app/AktPlanowaniaPrzestrzennego/PL.ZIPPZP.9667/060103-POG/1POG

strefa planistyczna	PL.ZIPPZP.9667_060103-POG_1POG-2SN_20251110T120106
identifier	https://www.gov.pl/zagospodarowanieprzestrzenne/app/StrefaPlanistyczna/PL.ZIPPZP.9667/060103-POG/1POG-2SN/20251110T120106
przestrzen nazw	PL.ZIPPZP.9667/060103-POG
lokalny id	1POG-2SN
wersja id	20251110T120106
poczatek wersji obiektu	2025-11-10T12:01:06
nazwa	strefa zieleni i rekreacji
oznaczenie	2SN
symbol	SN
obowiazuje od	2025-10-13
obowiazuje do	obecnie
status	w opracowaniu https://inspire.ec.europa.eu/codelist/ProcessStepGeneralValue/elaboration
charakter ustalenia	ogólnie wiążące https://inspire.ec.europa.eu/codelist/RegulationNatureValue/generallyBinding
profil podstawowy	teren zieleni urządzonej teren plaży teren wód teren komunikacji teren ogrodów działkowych teren infrastruktury technicznej
profil dodatkowy	teren zieleni naturalnej teren lasu

minimalny udzial powierzchni biologicznie czynnej	50%
geometria	
plan	https://www.gov.pl/zagospodarowanieprzestrzenne/app/AktPlanowaniaPrzestrzennego/PL.ZIPPZP.9667/060103-POG/1POG
strefa planistyczna	PL.ZIPPZP.9667_060103-POG_1POG-3SR_20251013T000000
identifier	https://www.gov.pl/zagospodarowanieprzestrzenne/app/StrefaPlanistyczna/PL.ZIPPZP.9667/060103-POG/1POG-3SR/20251013T000000
przestrzen nazw	PL.ZIPPZP.9667/060103-POG
lokalny id	1POG-3SR
wersja id	20251013T000000
poczatek wersji obiektu	2025-10-13T00:00
nazwa	strefa produkcji rolniczej
oznaczenie	3SR
symbol	SR
obowiazuje od	2025-10-13
obowiazuje do	obecnie
status	w opracowaniu https://inspire.ec.europa.eu/codelist/ProcessStepGeneralValue/elaboration
charakter ustalenia	ogólnie wiążące https://inspire.ec.europa.eu/codelist/RegulationNatureValue/generallyBinding
profil podstawowy	teren produkcji w gospodarstwach rolnych teren wielkotowarowej produkcji rolnej teren akwakultury i obsługi rybactwa teren komunikacji teren ogrodów działkowych teren infrastruktury technicznej
profil dodatkowy	teren rolnictwa z zakazem zabudowy teren elektrowni słonecznej teren elektrowni wodnej teren zieleni urządzonej teren zieleni naturalnej teren lasu teren wód
maksymalna nadziemna intensywnosc zabudowy	1.5

maksymalny udzial powierzchni zabudowy	60%
maksymalna wysokosc zabudowy	25.0 m
minimalny udzial powierzchni biologicznie czynnej	30%
geometria	
plan	https://www.gov.pl/zagospodarowanieprzestrzenne/app /AktPlanowaniaPrzestrzennego/PL.ZIPPZP.9667/060103-POG/1POG

strefa planistyczna	PL.ZIPPZP.9667_060103-POG_1POG-3SK_20251013T000000
identifier	https://www.gov.pl/zagospodarowanieprzestrzenne/app /StrefaPlanistyczna/PL.ZIPPZP.9667/060103-POG/1POG-3SK /20251013T000000
przestrzen nazw	PL.ZIPPZP.9667/060103-POG
lokalny id	1POG-3SK
wersja id	20251013T000000
poczatek wersji obiektu	2025-10-13T00:00
nazwa	strefa komunikacyjna
oznaczenie	3SK
symbol	SK
obowiazuje od	2025-10-13
obowiazuje do	obecnie
status	w opracowaniu https://inspire.ec.europa.eu/codelist/ProcessStepGeneralValue /elaboration
charakter ustalenia	ogólnie wiążące https://inspire.ec.europa.eu/codelist/RegulationNatureValue /generallyBinding
profil podstawowy	teren autostrady teren drogi ekspresowej teren drogi głównej ruchu przyspieszonego teren drogi głównej teren komunikacji kolejowej i szynowej teren komunikacji kolei linowej teren komunikacji wodnej teren komunikacji lotniczej teren obsługi komunikacji teren ogrodów działkowych teren infrastruktury technicznej

profil dodatkowy	teren drogi zbiorczej teren usług handlu detalicznego teren usług gastronomii teren usług turystyki teren zieleni urządzonej teren lasu teren zieleni naturalnej teren wód
geometria	
plan	https://www.gov.pl/zagospodarowanieprzestrzenne/app /AktPlanowaniaPrzestrzennego/PL.ZIPPZP.9667/060103-POG/1POG

strefa planistyczna	PL.ZIPPZP.9667_060103-POG_1POG-3SI_20251013T000000
identifier	https://www.gov.pl/zagospodarowanieprzestrzenne/app /StrefaPlanistyczna/PL.ZIPPZP.9667/060103-POG/1POG-3SI /20251013T000000
przestrzen nazw	PL.ZIPPZP.9667/060103-POG
lokalny id	1POG-3SI
wersja id	20251013T000000
poczatek wersji obiektu	2025-10-13T00:00
nazwa	strefa infrastrukturalna
oznaczenie	3SI
symbol	SI
obowiazuje od	2025-10-13
obowiazuje do	obecnie
status	w opracowaniu https://inspire.ec.europa.eu/codelist/ProcessStepGeneralValue /elaboration
charakter ustalenia	ogólnie wiążące https://inspire.ec.europa.eu/codelist/RegulationNatureValue /generallyBinding
profil podstawowy	teren infrastruktury technicznej teren komunikacji teren ogrodów działkowych
profil dodatkowy	teren usług teren produkcji teren zieleni urządzonej teren zieleni naturalnej teren lasu teren wód

minimalny udzial powierzchni biologicznie czynnej	20%
geometria	
plan	https://www.gov.pl/zagospodarowanieprzestrzenne/app/AktPlanowaniaPrzestrzennego/PL.ZIPPZP.9667/060103-POG/1POG
strefa planistyczna	PL.ZIPPZP.9667_060103-POG_1POG-3SO_20251103T102411
identifier	https://www.gov.pl/zagospodarowanieprzestrzenne/app/StrefaPlanistyczna/PL.ZIPPZP.9667/060103-POG/1POG-3SO/20251103T102411
przestrzen nazw	PL.ZIPPZP.9667/060103-POG
lokalny id	1POG-3SO
wersja id	20251103T102411
poczatek wersji obiektu	2025-11-03T10:24:11
nazwa	strefa otwarta
oznaczenie	3SO
symbol	SO
obowiazuje od	2025-10-13
obowiazuje do	obecnie
status	w opracowaniu https://inspire.ec.europa.eu/codelist/ProcessStepGeneralValue/elaboration
charakter ustalenia	ogólnie wiążące https://inspire.ec.europa.eu/codelist/RegulationNatureValue/generallyBinding
profil podstawowy	teren rolnictwa z zakazem zabudowy teren lasu teren zieleni naturalnej teren wód teren komunikacji teren ogrodów działkowych teren infrastruktury technicznej
profil dodatkowy	teren elektrowni słonecznej teren elektrowni geotermalnej teren elektrowni wodnej teren zieleni urządzonej
maksymalna nadziemna intensywnosc zabudowy	0.1
maksymalny udzial powierzchni	

zabudowy	5%
minimalny udzial powierzchni biologicznie czynnej	80%
geometria	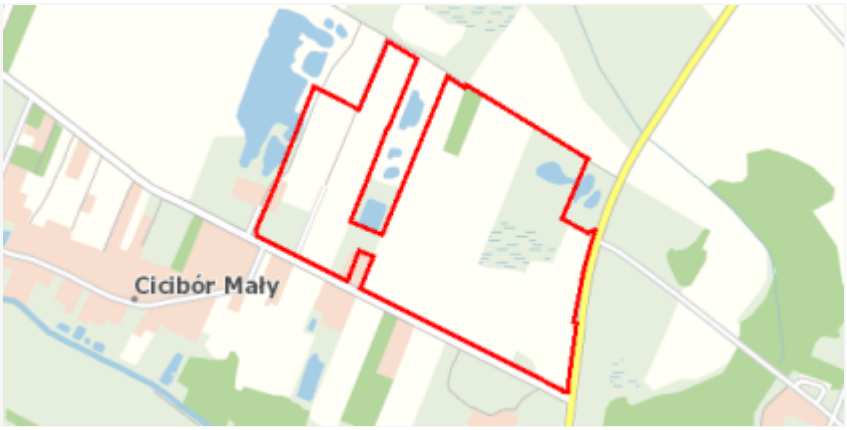
plan	https://www.gov.pl/zagospodarowanieprzestrzenne/app/AktPlanowaniaPrzestrzennego/PL.ZIPPZP.9667/060103-POG/1POG
strefa planistyczna	PL.ZIPPZP.9667_060103-POG_1POG-3SG_20251013T000000
identifier	https://www.gov.pl/zagospodarowanieprzestrzenne/app/StrefaPlanistyczna/PL.ZIPPZP.9667/060103-POG/1POG-3SG/20251013T000000
przestrzen nazw	PL.ZIPPZP.9667/060103-POG
lokalny id	1POG-3SG
wersja id	20251013T000000
poczatek wersji obiektu	2025-10-13T00:00
nazwa	strefa górnictwa
oznaczenie	3SG
symbol	SG
obowiazuje od	2025-10-13
obowiazuje do	obecnie
status	w opracowaniu https://inspire.ec.europa.eu/codelist/ProcessStepGeneralValue/elaboration
charakter ustalenia	ogólnie wiążące https://inspire.ec.europa.eu/codelist/RegulationNatureValue/generallyBinding
profil podstawowy	teren górnictwa i wydobycia teren komunikacji teren ogrodów działkowych teren infrastruktury technicznej
profil dodatkowy	teren produkcji teren usług handlu teren usług rzemieślniczych teren usług gastronomii teren usług biurowych i administracji teren usług nauki teren zieleni urządzonej teren zieleni naturalnej teren lasu teren wód

maksymalna nadziemna intensywnosc zabudowy	0.3
maksymalny udzial powierzchni zabudowy	30%
maksymalna wysokosc zabudowy	10.0 m
minimalny udzial powierzchni biologicznie czynnej	10%
geometria	
plan	https://www.gov.pl/zagospodarowanieprzestrzenne/app/AktPlanowaniaPrzestrzennego/PL.ZIPPZP.9667/060103-POG/1POG
strefa planistyczna	PL.ZIPPZP.9667_060103-POG_1POG-3SN_20251104T085101
identifier	https://www.gov.pl/zagospodarowanieprzestrzenne/app/StrefaPlanistyczna/PL.ZIPPZP.9667/060103-POG/1POG-3SN/20251104T085101
przestrzen nazw	PL.ZIPPZP.9667/060103-POG
lokalny id	1POG-3SN
wersja id	20251104T085101
poczatek wersji obiektu	2025-11-04T08:51:01
nazwa	strefa zieleni i rekreacji
oznaczenie	3SN
symbol	SN
obowiazuje od	2025-10-13
obowiazuje do	obecnie
status	w opracowaniu https://inspire.ec.europa.eu/codelist/ProcessStepGeneralValue/elaboration
charakter ustalenia	ogólnie wiążące https://inspire.ec.europa.eu/codelist/RegulationNatureValue/generallyBinding
profil podstawowy	teren zieleni urządzonej teren plaży teren wód teren komunikacji teren ogrodów działkowych teren infrastruktury technicznej
profil dodatkowy	teren usług sportu i rekreacji teren usług kultury i rozrywki teren usług handlu detalicznego

	teren usług gastronomii teren usług turystyki teren usług nauki teren usług edukacji teren usług zdrowia i pomocy społecznej teren zieleni naturalnej teren lasu
maksymalna nadziemna intensywnosc zabudowy	0.2
maksymalny udzial powierzchni zabudowy	20%
maksymalna wysokosc zabudowy	12.0 m
minimalny udzial powierzchni biologicznie czynnej	50%
geometria	
plan	https://www.gov.pl/zagospodarowanieprzestrzenne/app/AktPlanowaniaPrzestrzennego/PL.ZIPPZP.9667/060103-POG/1POG

strefa planistyczna	PL.ZIPPZP.9667_060103-POG_1POG-3SJ_20251103T095743
identifier	https://www.gov.pl/zagospodarowanieprzestrzenne/app/StrefaPlanistyczna/PL.ZIPPZP.9667/060103-POG/1POG-3SJ/20251103T095743
przestrzen nazw	PL.ZIPPZP.9667/060103-POG
lokalny id	1POG-3SJ
wersja id	20251103T095743
poczatek wersji obiektu	2025-11-03T09:57:43
nazwa	strefa wielofunkcyjna z zabudową mieszkaniową jednorodzinną
oznaczenie	3SJ
symbol	SJ
obowiazuje od	2025-10-13
obowiazuje do	obecnie
status	w opracowaniu https://inspire.ec.europa.eu/codelist/ProcessStepGeneralValue/elaboration
charakter ustalenia	ogólnie wiążące https://inspire.ec.europa.eu/codelist/RegulationNatureValue/generallyBinding
profil podstawowy	teren zabudowy mieszkaniowej jednorodzinnej teren usług

	teren komunikacji teren zieleni urządzonej teren ogrodów działkowych teren infrastruktury technicznej
profil dodatkowy	teren zabudowy letniskowej lub rekreacji indywidualnej teren zieleni naturalnej teren lasu teren wód
maksymalna nadziemna intensywnosc zabudowy	0.8
maksymalny udzial powierzchni zabudowy	60%
maksymalna wysokosc zabudowy	9.0 m
minimalny udzial powierzchni biologicznie czynnej	30%
geometria	
plan	https://www.gov.pl/zagospodarowanieprzestrzenne/app /AktPlanowaniaPrzestrzennego/PL.ZIPPZP.9667/060103-POG/1POG

strefa planistyczna	PL.ZIPPZP.9667_060103-POG_1POG-3SZ_20251013T000000
identifier	https://www.gov.pl/zagospodarowanieprzestrzenne/app /StrefaPlanistyczna/PL.ZIPPZP.9667/060103-POG/1POG-3SZ /20251013T000000
przestrzen nazw	PL.ZIPPZP.9667/060103-POG
lokalny id	1POG-3SZ
wersja id	20251013T000000
poczatek wersji obiektu	2025-10-13T00:00
nazwa	strefa wielofunkcyjna z zabudową zagrodową
oznaczenie	3SZ
symbol	SZ
obowiazuje od	2025-10-13
obowiazuje do	obecnie
status	w opracowaniu https://inspire.ec.europa.eu/codelist/ProcessStepGeneralValue /elaboration
charakter ustalenia	ogólnie wiążące https://inspire.ec.europa.eu/codelist/RegulationNatureValue /generallyBinding

profil podstawowy	teren zabudowy zagrodowej teren produkcji w gospodarstwach rolnych teren akwakultury i obsługi rybactwa teren komunikacji teren zieleni urządzonej teren ogrodów działkowych teren infrastruktury technicznej
profil dodatkowy	teren wielkotowarowej produkcji rolnej teren usług teren zieleni naturalnej teren lasu teren wód
maksymalna nadziemna intensywnosc zabudowy	0.8
maksymalny udzial powierzchni zabudowy	60%
maksymalna wysokosc zabudowy	12.0 m
minimalny udzial powierzchni biologicznie czynnej	30%
geometria	
plan	https://www.gov.pl/zagospodarowanieprzestrzenne/app /AktPlanowaniaPrzestrzennego/PL.ZIPPZP.9667/060103-POG/1POG

strefa planistyczna	PL.ZIPPZP.9667_060103-POG_1POG-3SP_20251103T201224
identifier	https://www.gov.pl/zagospodarowanieprzestrzenne/app /StrefaPlanistyczna/PL.ZIPPZP.9667/060103-POG/1POG-3SP /20251103T201224
przestrzen nazw	PL.ZIPPZP.9667/060103-POG
lokalny id	1POG-3SP
wersja id	20251103T201224
poczatek wersji obiektu	2025-11-03T20:12:24
nazwa	strefa gospodarcza
oznaczenie	3SP
symbol	SP
obowiazuje od	2025-10-13
obowiazuje do	obecnie
status	w opracowaniu https://inspire.ec.europa.eu/codelist/ProcessStepGeneralValue /elaboration

charakter ustalenia	ogólnie wiążące https://inspire.ec.europa.eu/codelist/RegulationNatureValue/generallyBinding
profil podstawowy	teren produkcji teren komunikacji teren zieleni urządzonej teren ogrodów działkowych teren infrastruktury technicznej
profil dodatkowy	teren usług teren zieleni naturalnej teren lasu teren wód
maksymalna nadziemna intensywnosc zabudowy	1.5
maksymalny udzial powierzchni zabudowy	70%
maksymalna wysokosc zabudowy	12.0 m
minimalny udzial powierzchni biologicznie czynnej	20%
geometria	
plan	https://www.gov.pl/zagospodarowanieprzestrzenne/app/AktPlanowaniaPrzestrzennego/PL.ZIPPZP.9667/060103-POG/1POG
strefa planistyczna	PL.ZIPPZP.9667_060103-POG_1POG-3SC_20251013T000000
identifier	https://www.gov.pl/zagospodarowanieprzestrzenne/app/StrefaPlanistyczna/PL.ZIPPZP.9667/060103-POG/1POG-3SC/20251013T000000
przestrzen nazw	PL.ZIPPZP.9667/060103-POG
lokalny id	1POG-3SC
wersja id	20251013T000000
poczatek wersji obiektu	2025-10-13T00:00
nazwa	strefa cmentarzy
oznaczenie	3SC
symbol	SC
obowiazuje od	2025-10-13
obowiazuje do	obecnie
status	w opracowaniu https://inspire.ec.europa.eu/codelist/ProcessStepGeneralValue/elaboration

charakter ustalenia	ogólnie wiążące https://inspire.ec.europa.eu/codelist/RegulationNatureValue/generallyBinding
profil podstawowy	teren cmentarza teren komunikacji teren zieleni urządzonej teren ogrodów działkowych teren infrastruktury technicznej
profil dodatkowy	teren usług kultu religijnego teren usług handlu detalicznego teren zieleni naturalnej teren lasu teren wód
maksymalna nadziemna intensywnosc zabudowy	0.3
maksymalny udzial powierzchni zabudowy	70%
maksymalna wysokosc zabudowy	6.0 m
minimalny udzial powierzchni biologicznie czynnej	30%
geometria	
plan	https://www.gov.pl/zagospodarowanieprzestrzenne/app/AktPlanowaniaPrzestrzennego/PL.ZIPPZP.9667/060103-POG/1POG

strefa planistyczna	PL.ZIPPZP.9667_060103-POG_1POG-3SU_20251103T201307
identifier	https://www.gov.pl/zagospodarowanieprzestrzenne/app/StrefaPlanistyczna/PL.ZIPPZP.9667/060103-POG/1POG-3SU/20251103T201307
przestrzen nazw	PL.ZIPPZP.9667/060103-POG
lokalny id	1POG-3SU
wersja id	20251103T201307
poczatek wersji obiektu	2025-11-03T20:13:07
nazwa	strefa usługowa
oznaczenie	3SU
symbol	SU
obowiazuje od	2025-10-13
obowiazuje do	obecnie
status	w opracowaniu

	https://inspire.ec.europa.eu/codelist/ProcessStepGeneralValue/elaboration
charakter ustalenia	ogólnie wiążące https://inspire.ec.europa.eu/codelist/RegulationNatureValue/generallyBinding
profil podstawowy	teren usług teren komunikacji teren zieleni urządzonej teren ogrodów działkowych teren infrastruktury technicznej
profil dodatkowy	teren składów i magazynów teren elektrowni słonecznej teren zieleni naturalnej teren lasu teren wód
maksymalna nadziemna intensywnosc zabudowy	1.5
maksymalny udzial powierzchni zabudowy	60%
maksymalna wysokosc zabudowy	10.0 m
minimalny udzial powierzchni biologicznie czynnej	30%
geometria	
plan	https://www.gov.pl/zagospodarowanieprzestrzenne/app/AktPlanowaniaPrzestrzennego/PL.ZIPPZP.9667/060103-POG/1POG

strefa planistyczna	PL.ZIPPZP.9667_060103-POG_1POG-4SN_20251027T085413
identifier	https://www.gov.pl/zagospodarowanieprzestrzenne/app/StrefaPlanistyczna/PL.ZIPPZP.9667/060103-POG/1POG-4SN/20251027T085413
przestrzen nazw	PL.ZIPPZP.9667/060103-POG
lokalny id	1POG-4SN
wersja id	20251027T085413
poczatek wersji obiektu	2025-10-27T08:54:13
nazwa	strefa zieleni i rekreacji
oznaczenie	4SN
symbol	SN
obowiazuje od	2025-10-13
obowiazuje do	obecnie

status	w opracowaniu https://inspire.ec.europa.eu/codelist/ProcessStepGeneralValue/elaboration
charakter ustalenia	ogólnie wiążące https://inspire.ec.europa.eu/codelist/RegulationNatureValue/generallyBinding
profil podstawowy	teren zieleni urządzonej teren plaży teren wód teren komunikacji teren ogrodów działkowych teren infrastruktury technicznej
profil dodatkowy	teren usług sportu i rekreacji teren usług kultury i rozrywki teren usług handlu detalicznego teren usług turystyki teren usług nauki teren usług edukacji teren usług zdrowia i pomocy społecznej teren zieleni naturalnej teren lasu
maksymalna nadziemna intensywnosc zabudowy	0.2
maksymalny udzial powierzchni zabudowy	20%
maksymalna wysokosc zabudowy	12.0 m
minimalny udzial powierzchni biologicznie czynnej	50%
geometria	
plan	https://www.gov.pl/zagospodarowanieprzestrzenne/app/AktPlanowaniaPrzestrzennego/PL.ZIPPZP.9667/060103-POG/1POG

strefa planistyczna	PL.ZIPPZP.9667_060103-POG_1POG-4SI_20251104T095249
identifier	https://www.gov.pl/zagospodarowanieprzestrzenne/app/StrefaPlanistyczna/PL.ZIPPZP.9667/060103-POG/1POG-4SI/20251104T095249
przestrzen nazw	PL.ZIPPZP.9667/060103-POG
lokalny id	1POG-4SI
wersja id	20251104T095249
poczatek wersji obiektu	2025-11-04T09:52:49
nazwa	strefa infrastrukturalna

oznaczenie	4SI
symbol	SI
obowiazuje od	2025-10-13
obowiazuje do	obecnie
status	w opracowaniu https://inspire.ec.europa.eu/codelist/ProcessStepGeneralValue/elaboration
charakter ustalenia	ogólnie wiążące https://inspire.ec.europa.eu/codelist/RegulationNatureValue/generallyBinding
profil podstawowy	teren infrastruktury technicznej teren komunikacji teren ogrodów działkowych
profil dodatkowy	teren usług teren produkcji teren zieleni urządzonej teren zieleni naturalnej teren lasu teren wód
minimalny udzial powierzchni biologicznie czynnej	20%
geometria	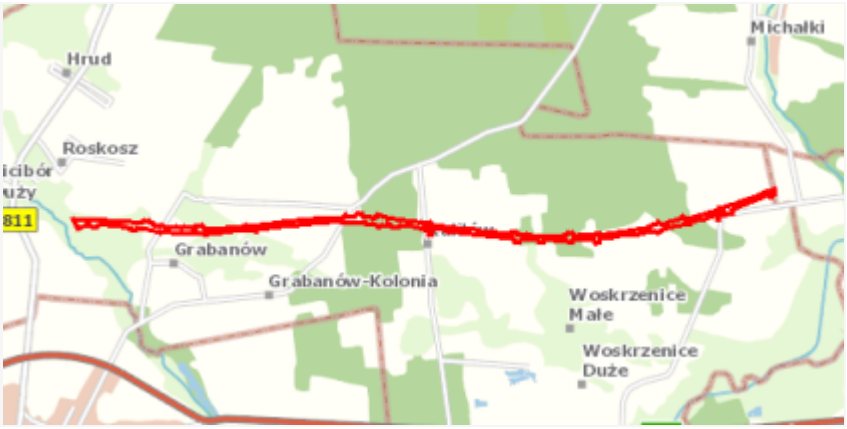
plan	https://www.gov.pl/zagospodarowanieprzestrzenne/app/AktPlanowaniaPrzestrzennego/PL.ZIPPZP.9667/060103-POG/1POG

strefa planistyczna	PL.ZIPPZP.9667_060103-POG_1POG-4SK_20251013T000000
identifier	https://www.gov.pl/zagospodarowanieprzestrzenne/app/StrefaPlanistyczna/PL.ZIPPZP.9667/060103-POG/1POG-4SK/20251013T000000
przestrzen nazw	PL.ZIPPZP.9667/060103-POG
lokalny id	1POG-4SK
wersja id	20251013T000000
poczatek wersji obiektu	2025-10-13T00:00
nazwa	strefa komunikacyjna
oznaczenie	4SK
symbol	SK
obowiazuje od	2025-10-13
obowiazuje do	obecnie

status	w opracowaniu https://inspire.ec.europa.eu/codelist/ProcessStepGeneralValue/elaboration
charakter ustalenia	ogólnie wiążące https://inspire.ec.europa.eu/codelist/RegulationNatureValue/generallyBinding
profil podstawowy	teren autostrady teren drogi ekspresowej teren drogi głównej ruchu przyspieszonego teren drogi głównej teren komunikacji kolejowej i szynowej teren komunikacji kolei linowej teren komunikacji wodnej teren komunikacji lotniczej teren obsługi komunikacji teren ogrodów działkowych teren infrastruktury technicznej
profil dodatkowy	teren drogi zbiorczej teren usług handlu detalicznego teren usług gastronomii teren usług turystyki teren zieleni urządzonej teren lasu teren zieleni naturalnej teren wód
geometria	
plan	https://www.gov.pl/zagospodarowanieprzestrzenne/app/AktPlanowaniaPrzestrzennego/PL.ZIPPZP.9667/060103-POG/1POG

strefa planistyczna	PL.ZIPPZP.9667_060103-POG_1POG-4SO_20251013T000000
identifier	https://www.gov.pl/zagospodarowanieprzestrzenne/app/StrefaPlanistyczna/PL.ZIPPZP.9667/060103-POG/1POG-4SO/20251013T000000
przestrzen nazw	PL.ZIPPZP.9667/060103-POG
lokalny id	1POG-4SO
wersja id	20251013T000000
poczatek wersji obiektu	2025-10-13T00:00
nazwa	strefa otwarta
oznaczenie	4SO
symbol	SO
obowiazuje od	2025-10-13

obowiazuje do	obecnie
status	w opracowaniu https://inspire.ec.europa.eu/codelist/ProcessStepGeneralValue/elaboration
charakter ustalenia	ogólnie wiążące https://inspire.ec.europa.eu/codelist/RegulationNatureValue/generallyBinding
profil podstawowy	teren rolnictwa z zakazem zabudowy teren lasu teren zieleni naturalnej teren wód teren komunikacji teren ogrodów działkowych teren infrastruktury technicznej
profil dodatkowy	teren elektrowni słonecznej teren elektrowni geotermalnej teren elektrowni wodnej teren zieleni urządzonej
maksymalna nadziemna intensywnosc zabudowy	0.1
maksymalny udzial powierzchni zabudowy	5%
minimalny udzial powierzchni biologicznie czynnej	80%
geometria	
plan	https://www.gov.pl/zagospodarowanieprzestrzenne/app/AktPlanowaniaPrzestrzennego/PL.ZIPPZP.9667/060103-POG/1POG

strefa planistyczna	PL.ZIPPZP.9667_060103-POG_1POG-4SG_20251013T000000
identifier	https://www.gov.pl/zagospodarowanieprzestrzenne/app/StrefaPlanistyczna/PL.ZIPPZP.9667/060103-POG/1POG-4SG/20251013T000000
przestrzen nazw	PL.ZIPPZP.9667/060103-POG
lokalny id	1POG-4SG
wersja id	20251013T000000
poczatek wersji obiektu	2025-10-13T00:00
nazwa	strefa górnictwa
oznaczenie	4SG
symbol	SG

obowiazuje od	2025-10-13
obowiazuje do	obecnie
status	w opracowaniu https://inspire.ec.europa.eu/codelist/ProcessStepGeneralValue/elaboration
charakter ustalenia	ogólnie wiążące https://inspire.ec.europa.eu/codelist/RegulationNatureValue/generallyBinding
profil podstawowy	teren górnictwa i wydobycia teren komunikacji teren ogrodów działkowych teren infrastruktury technicznej
profil dodatkowy	teren produkcji teren usług handlu teren usług rzemieślniczych teren usług gastronomii teren usług biurowych i administracji teren usług nauki teren zieleni urządzonej teren zieleni naturalnej teren lasu teren wód
maksymalna nadziemna intensywnosc zabudowy	0.3
maksymalny udzial powierzchni zabudowy	30%
maksymalna wysokosc zabudowy	10.0 m
minimalny udzial powierzchni biologicznie czynnej	10%
geometria	
plan	https://www.gov.pl/zagospodarowanieprzestrzenne/app/AktPlanowaniaPrzestrzennego/PL.ZIPPZP.9667/060103-POG/1POG

strefa planistyczna	PL.ZIPPZP.9667_060103-POG_1POG-4SU_20251103T105238
identifier	https://www.gov.pl/zagospodarowanieprzestrzenne/app/StrefaPlanistyczna/PL.ZIPPZP.9667/060103-POG/1POG-4SU/20251103T105238
przestrzen nazw	PL.ZIPPZP.9667/060103-POG
lokalny id	1POG-4SU
wersja id	20251103T105238

poczatek wersji obiektu	2025-11-03T10:52:38
nazwa	strefa usługowa
oznaczenie	4SU
symbol	SU
obowiazuje od	2025-10-13
obowiazuje do	obecnie
status	w opracowaniu https://inspire.ec.europa.eu/codelist/ProcessStepGeneralValue/elaboration
charakter ustalenia	ogólnie wiążące https://inspire.ec.europa.eu/codelist/RegulationNatureValue/generallyBinding
profil podstawowy	teren usług teren komunikacji teren zieleni urządzonej teren ogrodów działkowych teren infrastruktury technicznej
profil dodatkowy	teren składów i magazynów teren elektrowni słonecznej teren zieleni naturalnej teren lasu teren wód
maksymalna nadziemna intensywnosc zabudowy	1.5
maksymalny udzial powierzchni zabudowy	60%
maksymalna wysokosc zabudowy	10.0 m
minimalny udzial powierzchni biologicznie czynnej	30%
geometria	
plan	https://www.gov.pl/zagospodarowanieprzestrzenne/app/AktPlanowaniaPrzestrzennego/PL.ZIPPZP.9667/060103-POG/1POG

strefa planistyczna	PL.ZIPPZP.9667_060103-POG_1POG-4SP_20251104T095514
identifier	https://www.gov.pl/zagospodarowanieprzestrzenne/app/StrefaPlanistyczna/PL.ZIPPZP.9667/060103-POG/1POG-4SP/20251104T095514
przestrzen nazw	PL.ZIPPZP.9667/060103-POG
lokalny id	1POG-4SP

wersja id	20251104T095514
poczatek wersji obiektu	2025-11-04T09:55:14
nazwa	strefa gospodarcza
oznaczenie	4SP
symbol	SP
obowiazuje od	2025-10-13
obowiazuje do	obecnie
status	w opracowaniu https://inspire.ec.europa.eu/codelist/ProcessStepGeneralValue/elaboration
charakter ustalenia	ogólnie wiążące https://inspire.ec.europa.eu/codelist/RegulationNatureValue/generallyBinding
profil podstawowy	teren produkcji teren komunikacji teren zieleni urządzonej teren ogrodów działkowych teren infrastruktury technicznej
profil dodatkowy	teren usług teren zieleni naturalnej teren lasu teren wód
maksymalna nadziemna intensywnosc zabudowy	1.5
maksymalny udzial powierzchni zabudowy	70%
maksymalna wysokosc zabudowy	10.0 m
minimalny udzial powierzchni biologicznie czynnej	20%
geometria	
plan	https://www.gov.pl/zagospodarowanieprzestrzenne/app/AktPlanowaniaPrzestrzennego/PL.ZIPPZP.9667/060103-POG/1POG

strefa planistyczna	PL.ZIPPZP.9667_060103-POG_1POG-4SZ_20251013T000000
identifier	https://www.gov.pl/zagospodarowanieprzestrzenne/app/StrefaPlanistyczna/PL.ZIPPZP.9667/060103-POG/1POG-4SZ/20251013T000000
przestrzen nazw	PL.ZIPPZP.9667/060103-POG
lokalny id	1POG-4SZ

wersja id	20251013T000000
poczatek wersji obiektu	2025-10-13T00:00
nazwa	strefa wielofunkcyjna z zabudową zagrodową
oznaczenie	4SZ
symbol	SZ
obowiazuje od	2025-10-13
obowiazuje do	obecnie
status	w opracowaniu https://inspire.ec.europa.eu/codelist/ProcessStepGeneralValue/elaboration
charakter ustalenia	ogólnie wiążące https://inspire.ec.europa.eu/codelist/RegulationNatureValue/generallyBinding
profil podstawowy	teren zabudowy zagrodowej teren produkcji w gospodarstwach rolnych teren akwakultury i obsługi rybactwa teren komunikacji teren zieleni urządzonej teren ogrodów działkowych teren infrastruktury technicznej
profil dodatkowy	teren wielkotowarowej produkcji rolnej teren usług teren zieleni naturalnej teren lasu teren wód
maksymalna nadziemna intensywnosc zabudowy	0.8
maksymalny udzial powierzchni zabudowy	60%
maksymalna wysokosc zabudowy	12.0 m
minimalny udzial powierzchni biologicznie czynnej	30%
geometria	
plan	https://www.gov.pl/zagospodarowanieprzestrzenne/app/AktPlanowaniaPrzestrzennego/PL.ZIPPZP.9667/060103-POG/1POG

strefa planistyczna	PL.ZIPPZP.9667_060103-POG_1POG-4SC_20251013T000000
identifier	https://www.gov.pl/zagospodarowanieprzestrzenne/app/StrefaPlanistyczna/PL.ZIPPZP.9667/060103-POG/1POG-4SC/20251013T000000

przestrzen nazw	PL.ZIPPZP.9667/060103-POG
lokalny id	1POG-4SC
wersja id	20251013T000000
poczatek wersji obiektu	2025-10-13T00:00
nazwa	strefa cmentarzy
oznaczenie	4SC
symbol	SC
obowiazuje od	2025-10-13
obowiazuje do	obecnie
status	w opracowaniu https://inspire.ec.europa.eu/codelist/ProcessStepGeneralValue/elaboration
charakter ustalenia	ogólnie wiążące https://inspire.ec.europa.eu/codelist/RegulationNatureValue/generallyBinding
profil podstawowy	teren cmentarza teren komunikacji teren zieleni urządzonej teren ogrodów działkowych teren infrastruktury technicznej
profil dodatkowy	teren usług kultu religijnego teren usług handlu detalicznego teren zieleni naturalnej teren lasu teren wód
maksymalna nadziemna intensywnosc zabudowy	0.3
maksymalny udzial powierzchni zabudowy	70%
maksymalna wysokosc zabudowy	6.0 m
minimalny udzial powierzchni biologicznie czynnej	30%
geometria	
plan	https://www.gov.pl/zagospodarowanieprzestrzenne/app/AktPlanowaniaPrzestrzennego/PL.ZIPPZP.9667/060103-POG/1POG

strefa planistyczna	PL.ZIPPZP.9667_060103-POG_1POG-4SR_20251027T102051
identifier	https://www.gov.pl/zagospodarowanieprzestrzenne/app

	/StrefaPlanistyczna/PL.ZIPPZP.9667/060103-POG/1POG-4SR /20251027T102051
przestrzen nazw	PL.ZIPPZP.9667/060103-POG
lokalny id	1POG-4SR
wersja id	20251027T102051
poczatek wersji obiektu	2025-10-27T10:20:51
nazwa	strefa produkcji rolniczej
oznaczenie	4SR
symbol	SR
obowiazuje od	2025-10-13
obowiazuje do	obecnie
status	w opracowaniu https://inspire.ec.europa.eu/codelist/ProcessStepGeneralValue/elaboration
charakter ustalenia	ogólnie wiążące https://inspire.ec.europa.eu/codelist/RegulationNatureValue/generallyBinding
profil podstawowy	teren produkcji w gospodarstwach rolnych teren wielkotowarowej produkcji rolnej teren akwakultury i obsługi rybactwa teren komunikacji teren ogrodów działkowych teren infrastruktury technicznej
profil dodatkowy	teren rolnictwa z zakazem zabudowy teren elektrowni słonecznej teren elektrowni wodnej teren zieleni urządzonej teren zieleni naturalnej teren lasu teren wód
maksymalna nadziemna intensywnosc zabudowy	1.5
maksymalny udzial powierzchni zabudowy	60%
maksymalna wysokosc zabudowy	25.0 m
minimalny udzial powierzchni biologicznie czynnej	30%
geometria	
plan	https://www.gov.pl/zagospodarowanieprzestrzenne/app

	/AktPlanowaniaPrzestrzennego/PL.ZIPPZP.9667/060103-POG/1POG
strefa planistyczna	PL.ZIPPZP.9667_060103-POG_1POG-4SJ_20251102T162849
identifier	https://www.gov.pl/zagospodarowanieprzestrzenne/app /StrefaPlanistyczna/PL.ZIPPZP.9667/060103-POG/1POG-4SJ /20251102T162849
przestrzen nazw	PL.ZIPPZP.9667/060103-POG
lokalny id	1POG-4SJ
wersja id	20251102T162849
poczatek wersji obiektu	2025-11-02T16:28:49
nazwa	strefa wielofunkcyjna z zabudową mieszkaniową jednorodzinną
oznaczenie	4SJ
symbol	SJ
obowiazuje od	2025-10-13
obowiazuje do	obecnie
status	w opracowaniu https://inspire.ec.europa.eu/codelist/ProcessStepGeneralValue /elaboration
charakter ustalenia	ogólnie wiążące https://inspire.ec.europa.eu/codelist/RegulationNatureValue /generallyBinding
profil podstawowy	teren zabudowy mieszkaniowej jednorodzinnej teren usług teren komunikacji teren zieleni urządzonej teren ogrodów działkowych teren infrastruktury technicznej
profil dodatkowy	teren zabudowy letniskowej lub rekreacji indywidualnej teren zieleni naturalnej teren lasu teren wód
maksymalna nadziemna intensywnosc zabudowy	0.8
maksymalny udzial powierzchni zabudowy	60%
maksymalna wysokosc zabudowy	12.0 m
minimalny udzial powierzchni biologicznie czynnej	30%
geometria	

plan	https://www.gov.pl/zagospodarowanieprzestrzenne/app /AktPlanowaniaPrzestrzennego/PL.ZIPPZP.9667/060103-POG/1POG
strefa planistyczna	PL.ZIPPZP.9667_060103-POG_1POG-5SK_20251104T085115
identifier	https://www.gov.pl/zagospodarowanieprzestrzenne/app /StrefaPlanistyczna/PL.ZIPPZP.9667/060103-POG/1POG-5SK /20251104T085115
przestrzen nazw	PL.ZIPPZP.9667/060103-POG
lokalny id	1POG-5SK
wersja id	20251104T085115
poczatek wersji obiektu	2025-11-04T08:51:15
nazwa	strefa komunikacyjna
oznaczenie	5SK
symbol	SK
obowiazuje od	2025-10-13
obowiazuje do	obecnie
status	w opracowaniu https://inspire.ec.europa.eu/codelist/ProcessStepGeneralValue /elaboration
charakter ustalenia	ogólnie wiążące https://inspire.ec.europa.eu/codelist/RegulationNatureValue /generallyBinding
profil podstawowy	teren autostrady teren drogi ekspresowej teren drogi głównej ruchu przyspieszonego teren drogi głównej teren komunikacji kolejowej i szynowej teren komunikacji kolei linowej teren komunikacji wodnej teren komunikacji lotniczej teren obsługi komunikacji teren ogrodów działkowych teren infrastruktury technicznej
profil dodatkowy	teren drogi zbiorczej teren usług handlu detalicznego teren usług gastronomii teren usług turystyki teren zieleni urządzonej teren lasu teren zieleni naturalnej teren wód
geometria	



plan	https://www.gov.pl/zagospodarowanieprzestrzenne/app /AktPlanowaniaPrzestrzennego/PL.ZIPPZP.9667/060103-POG/1POG
strefa planistyczna	PL.ZIPPZP.9667_060103-POG_1POG-5SZ_20251013T000000
identifier	https://www.gov.pl/zagospodarowanieprzestrzenne/app /StrefaPlanistyczna/PL.ZIPPZP.9667/060103-POG/1POG-5SZ /20251013T000000
przestrzen nazw	PL.ZIPPZP.9667/060103-POG
lokalny id	1POG-5SZ
wersja id	20251013T000000
poczatek wersji obiektu	2025-10-13T00:00
nazwa	strefa wielofunkcyjna z zabudową zagrodową
oznaczenie	5SZ
symbol	SZ
obowiazuje od	2025-10-13
obowiazuje do	obecnie
status	w opracowaniu https://inspire.ec.europa.eu/codelist/ProcessStepGeneralValue /elaboration
charakter ustalenia	ogólnie wiążące https://inspire.ec.europa.eu/codelist/RegulationNatureValue /generallyBinding
profil podstawowy	teren zabudowy zagrodowej teren produkcji w gospodarstwach rolnych teren akwakultury i obsługi rybactwa teren komunikacji teren zieleni urządzonej teren ogrodów działkowych teren infrastruktury technicznej
profil dodatkowy	teren wielkotowarowej produkcji rolnej teren usług teren zieleni naturalnej teren lasu teren wód
maksymalna nadziemna intensywnosc zabudowy	0.8
maksymalny udzial powierzchni zabudowy	60%

maksymalna wysokosc zabudowy	12.0 m
minimalny udzial powierzchni biologicznie czynnej	30%
geometria	
plan	https://www.gov.pl/zagospodarowanieprzestrzenne/app/AktPlanowaniaPrzestrzennego/PL.ZIPPZP.9667/060103-POG/1POG
strefa planistyczna	PL.ZIPPZP.9667_060103-POG_1POG-5SP_20251013T000000
identifier	https://www.gov.pl/zagospodarowanieprzestrzenne/app/StrefaPlanistyczna/PL.ZIPPZP.9667/060103-POG/1POG-5SP/20251013T000000
przestrzen nazw	PL.ZIPPZP.9667/060103-POG
lokalny id	1POG-5SP
wersja id	20251013T000000
poczatek wersji obiektu	2025-10-13T00:00
nazwa	strefa gospodarcza
oznaczenie	5SP
symbol	SP
obowiazuje od	2025-10-13
obowiazuje do	obecnie
status	w opracowaniu https://inspire.ec.europa.eu/codelist/ProcessStepGeneralValue/elaboration
charakter ustalenia	ogólnie wiążące https://inspire.ec.europa.eu/codelist/RegulationNatureValue/generallyBinding
profil podstawowy	teren produkcji teren komunikacji teren zieleni urządzonej teren ogrodów działkowych teren infrastruktury technicznej
profil dodatkowy	teren usług teren zieleni naturalnej teren lasu teren wód
maksymalna nadziemna intensywnosc zabudowy	1.5
maksymalny udzial powierzchni zabudowy	70%

maksymalna wysokosc zabudowy	20.0 m
minimalny udzial powierzchni biologicznie czynnej	20%
geometria	
plan	https://www.gov.pl/zagospodarowanieprzestrzenne/app /AktPlanowaniaPrzestrzennego/PL.ZIPPZP.9667/060103-POG/1POG

strefa planistyczna	PL.ZIPPZP.9667_060103-POG_1POG-5SI_20251013T000000
identifier	https://www.gov.pl/zagospodarowanieprzestrzenne/app /StrefaPlanistyczna/PL.ZIPPZP.9667/060103-POG/1POG-5SI /20251013T000000
przestrzen nazw	PL.ZIPPZP.9667/060103-POG
lokalny id	1POG-5SI
wersja id	20251013T000000
poczatek wersji obiektu	2025-10-13T00:00
nazwa	strefa infrastrukturalna
oznaczenie	5SI
symbol	SI
obowiazuje od	2025-10-13
obowiazuje do	obecnie
status	w opracowaniu https://inspire.ec.europa.eu/codelist/ProcessStepGeneralValue /elaboration
charakter ustalenia	ogólnie wiążące https://inspire.ec.europa.eu/codelist/RegulationNatureValue /generallyBinding
profil podstawowy	teren infrastruktury technicznej teren komunikacji teren ogrodów działkowych
profil dodatkowy	teren usług teren produkcji teren zieleni urządzonej teren zieleni naturalnej teren lasu teren wód
minimalny udzial powierzchni biologicznie czynnej	20%
geometria	



plan	https://www.gov.pl/zagospodarowanieprzestrzenne/app /AktPlanowaniaPrzestrzennego/PL.ZIPPZP.9667/060103-POG/1POG
strefa planistyczna	PL.ZIPPZP.9667_060103-POG_1POG-5SO_20251013T000000
identifier	https://www.gov.pl/zagospodarowanieprzestrzenne/app /StrefaPlanistyczna/PL.ZIPPZP.9667/060103-POG/1POG-5SO /20251013T000000
przestrzen nazw	PL.ZIPPZP.9667/060103-POG
lokalny id	1POG-5SO
wersja id	20251013T000000
poczatek wersji obiektu	2025-10-13T00:00
nazwa	strefa otwarta
oznaczenie	5SO
symbol	SO
obowiazuje od	2025-10-13
obowiazuje do	obecnie
status	w opracowaniu https://inspire.ec.europa.eu/codelist/ProcessStepGeneralValue /elaboration
charakter ustalenia	ogólnie wiążące https://inspire.ec.europa.eu/codelist/RegulationNatureValue /generallyBinding
profil podstawowy	teren rolnictwa z zakazem zabudowy teren lasu teren zieleni naturalnej teren wód teren komunikacji teren ogrodów działkowych teren infrastruktury technicznej
profil dodatkowy	teren elektrowni słonecznej teren elektrowni geotermalnej teren elektrowni wodnej teren zieleni urządzonej
maksymalna nadziemna intensywnosc zabudowy	0.1
maksymalny udzial powierzchni zabudowy	5%
minimalny udzial powierzchni	

biologicznie czynnej	80%
geometria	
plan	https://www.gov.pl/zagospodarowanieprzestrzenne/app /AktPlanowaniaPrzestrzennego/PL.ZIPPZP.9667/060103-POG/1POG
strefa planistyczna	PL.ZIPPZP.9667_060103-POG_1POG-5SG_20251013T000000
identifier	https://www.gov.pl/zagospodarowanieprzestrzenne/app /StrefaPlanistyczna/PL.ZIPPZP.9667/060103-POG/1POG-5SG /20251013T000000
przestrzen nazw	PL.ZIPPZP.9667/060103-POG
lokalny id	1POG-5SG
wersja id	20251013T000000
poczatek wersji obiektu	2025-10-13T00:00
nazwa	strefa górnictwa
oznaczenie	5SG
symbol	SG
obowiazuje od	2025-10-13
obowiazuje do	obecnie
status	w opracowaniu https://inspire.ec.europa.eu/codelist/ProcessStepGeneralValue /elaboration
charakter ustalenia	ogólnie wiążące https://inspire.ec.europa.eu/codelist/RegulationNatureValue /generallyBinding
profil podstawowy	teren górnictwa i wydobycia teren komunikacji teren ogrodów działkowych teren infrastruktury technicznej
profil dodatkowy	teren produkcji teren usług handlu teren usług rzemieślniczych teren usług gastronomii teren usług biurowych i administracji teren usług nauki teren zieleni urządzonej teren zieleni naturalnej teren lasu teren wód
maksymalna nadziemna intensywnosc zabudowy	0.3

maksymalny udzial powierzchni zabudowy	30%
maksymalna wysokosc zabudowy	10.0 m
minimalny udzial powierzchni biologicznie czynnej	10%
geometria	
plan	https://www.gov.pl/zagospodarowanieprzestrzenne/app /AktPlanowaniaPrzestrzennego/PL.ZIPPZP.9667/060103-POG/1POG

strefa planistyczna	PL.ZIPPZP.9667_060103-POG_1POG-5SN_20251013T000000
identifier	https://www.gov.pl/zagospodarowanieprzestrzenne/app /StrefaPlanistyczna/PL.ZIPPZP.9667/060103-POG/1POG-5SN /20251013T000000
przestrzen nazw	PL.ZIPPZP.9667/060103-POG
lokalny id	1POG-5SN
wersja id	20251013T000000
poczatek wersji obiektu	2025-10-13T00:00
nazwa	strefa zieleni i rekreacji
oznaczenie	5SN
symbol	SN
obowiazuje od	2025-10-13
obowiazuje do	obecnie
status	w opracowaniu https://inspire.ec.europa.eu/codelist/ProcessStepGeneralValue /elaboration
charakter ustalenia	ogólnie wiążące https://inspire.ec.europa.eu/codelist/RegulationNatureValue /generallyBinding
profil podstawowy	teren zieleni urządzonej teren plaży teren wód teren komunikacji teren ogrodów działkowych teren infrastruktury technicznej
profil dodatkowy	teren usług sportu i rekreacji teren usług kultury i rozrywki teren usług handlu detalicznego teren usług gastronomii teren usług turystyki

	teren usług nauki teren usług edukacji teren usług zdrowia i pomocy społecznej teren zieleni naturalnej teren lasu
maksymalna nadziemna intensywnosc zabudowy	0.2
maksymalny udzial powierzchni zabudowy	20%
maksymalna wysokosc zabudowy	12.0 m
minimalny udzial powierzchni biologicznie czynnej	50%
geometria	
plan	https://www.gov.pl/zagospodarowanieprzestrzenne/app /AktPlanowaniaPrzestrzennego/PL.ZIPPZP.9667/060103-POG/1POG

strefa planistyczna	PL.ZIPPZP.9667_060103-POG_1POG-5SJ_20251030T105814
identifier	https://www.gov.pl/zagospodarowanieprzestrzenne/app /StrefaPlanistyczna/PL.ZIPPZP.9667/060103-POG/1POG-5SJ /20251030T105814
przestrzen nazw	PL.ZIPPZP.9667/060103-POG
lokalny id	1POG-5SJ
wersja id	20251030T105814
poczatek wersji obiektu	2025-10-30T10:58:14
nazwa	strefa wielofunkcyjna z zabudową mieszkaniową jednorodzinną
oznaczenie	5SJ
symbol	SJ
obowiazuje od	2025-10-13
obowiazuje do	obecnie
status	w opracowaniu https://inspire.ec.europa.eu/codelist/ProcessStepGeneralValue /elaboration
charakter ustalenia	ogólnie wiążące https://inspire.ec.europa.eu/codelist/RegulationNatureValue /generallyBinding
profil podstawowy	teren zabudowy mieszkaniowej jednorodzinnej teren usług teren komunikacji teren zieleni urządzonej

	teren ogrodów działkowych teren infrastruktury technicznej
profil dodatkowy	teren zabudowy letniskowej lub rekreacji indywidualnej teren zieleni naturalnej
maksymalna nadziemna intensywnosc zabudowy	0.6
maksymalny udzial powierzchni zabudowy	60%
maksymalna wysokosc zabudowy	12.0 m
minimalny udzial powierzchni biologicznie czynnej	20%
geometria	
plan	https://www.gov.pl/zagospodarowanieprzestrzenne/app /AktPlanowaniaPrzestrzennego/PL.ZIPPZP.9667/060103-POG/1POG
strefa planistyczna	PL.ZIPPZP.9667_060103-POG_1POG-5SU_20251013T000000
identifier	https://www.gov.pl/zagospodarowanieprzestrzenne/app /StrefaPlanistyczna/PL.ZIPPZP.9667/060103-POG/1POG-5SU /20251013T000000
przestrzen nazw	PL.ZIPPZP.9667/060103-POG
lokalny id	1POG-5SU
wersja id	20251013T000000
poczatek wersji obiektu	2025-10-13T00:00
nazwa	strefa usługowa
oznaczenie	5SU
symbol	SU
obowiazuje od	2025-10-13
obowiazuje do	obecnie
status	w opracowaniu https://inspire.ec.europa.eu/codelist/ProcessStepGeneralValue /elaboration
charakter ustalenia	ogólnie wiążące https://inspire.ec.europa.eu/codelist/RegulationNatureValue /generallyBinding
profil podstawowy	teren usług teren komunikacji teren zieleni urządzonej

	teren ogrodów działkowych teren infrastruktury technicznej
profil dodatkowy	teren składów i magazynów teren elektrowni słonecznej teren zieleni naturalnej teren lasu teren wód
maksymalna nadziemna intensywnosc zabudowy	1.5
maksymalny udzial powierzchni zabudowy	60%
maksymalna wysokosc zabudowy	12.0 m
minimalny udzial powierzchni biologicznie czynnej	30%
geometria	
plan	https://www.gov.pl/zagospodarowanieprzestrzenne/app /AktPlanowaniaPrzestrzennego/PL.ZIPPZP.9667/060103-POG/1POG

strefa planistyczna	PL.ZIPPZP.9667_060103-POG_1POG-5SC_20251013T000000
identifier	https://www.gov.pl/zagospodarowanieprzestrzenne/app /StrefaPlanistyczna/PL.ZIPPZP.9667/060103-POG/1POG-5SC /20251013T000000
przestrzen nazw	PL.ZIPPZP.9667/060103-POG
lokalny id	1POG-5SC
wersja id	20251013T000000
poczatek wersji obiektu	2025-10-13T00:00
nazwa	strefa cmentarzy
oznaczenie	5SC
symbol	SC
obowiazuje od	2025-10-13
obowiazuje do	obecnie
status	w opracowaniu https://inspire.ec.europa.eu/codelist/ProcessStepGeneralValue /elaboration
charakter ustalenia	ogólnie wiążące https://inspire.ec.europa.eu/codelist/RegulationNatureValue /generallyBinding
profil podstawowy	teren cmentarza

	teren komunikacji teren zieleni urządzonej teren ogrodów działkowych teren infrastruktury technicznej
profil dodatkowy	teren usług kultu religijnego teren usług handlu detalicznego teren zieleni naturalnej teren lasu teren wód
maksymalna nadziemna intensywnosc zabudowy	0.3
maksymalny udzial powierzchni zabudowy	70%
maksymalna wysokosc zabudowy	6.0 m
minimalny udzial powierzchni biologicznie czynnej	30%
geometria	
plan	https://www.gov.pl/zagospodarowanieprzestrzenne/app /AktPlanowaniaPrzestrzennego/PL.ZIPPZP.9667/060103-POG/1POG

strefa planistyczna	PL.ZIPPZP.9667_060103-POG_1POG-5SR_20251103T095353
identifier	https://www.gov.pl/zagospodarowanieprzestrzenne/app /StrefaPlanistyczna/PL.ZIPPZP.9667/060103-POG/1POG-5SR /20251103T095353
przestrzen nazw	PL.ZIPPZP.9667/060103-POG
lokalny id	1POG-5SR
wersja id	20251103T095353
poczatek wersji obiektu	2025-11-03T09:53:53
nazwa	strefa produkcji rolniczej
oznaczenie	5SR
symbol	SR
obowiazuje od	2025-10-13
obowiazuje do	obecnie
status	w opracowaniu https://inspire.ec.europa.eu/codelist/ProcessStepGeneralValue /elaboration
charakter ustalenia	ogólnie wiążące https://inspire.ec.europa.eu/codelist/RegulationNatureValue /generallyBinding

profil podstawowy	teren produkcji w gospodarstwach rolnych teren wielkotowarowej produkcji rolnej teren akwakultury i obsługi rybactwa teren komunikacji teren ogrodów działkowych teren infrastruktury technicznej
profil dodatkowy	teren rolnictwa z zakazem zabudowy teren elektrowni słonecznej teren elektrowni wodnej teren zieleni urządzonej teren zieleni naturalnej teren lasu teren wód
maksymalna nadziemna intensywnosc zabudowy	1.5
maksymalny udzial powierzchni zabudowy	60%
maksymalna wysokosc zabudowy	25.0 m
minimalny udzial powierzchni biologicznie czynnej	30%
geometria	
plan	https://www.gov.pl/zagospodarowanieprzestrzenne/app /AktPlanowaniaPrzestrzennego/PL.ZIPPZP.9667/060103-POG/1POG

strefa planistyczna	PL.ZIPPZP.9667_060103-POG_1POG-6SR_20251013T000000
identifier	https://www.gov.pl/zagospodarowanieprzestrzenne/app /StrefaPlanistyczna/PL.ZIPPZP.9667/060103-POG/1POG-6SR /20251013T000000
przestrzen nazw	PL.ZIPPZP.9667/060103-POG
lokalny id	1POG-6SR
wersja id	20251013T000000
poczatek wersji obiektu	2025-10-13T00:00
nazwa	strefa produkcji rolniczej
oznaczenie	6SR
symbol	SR
obowiazuje od	2025-10-13
obowiazuje do	obecnie
status	w opracowaniu https://inspire.ec.europa.eu/codelist/ProcessStepGeneralValue

	/elaboration
charakter ustalenia	ogólnie wiążące https://inspire.ec.europa.eu/codelist/RegulationNatureValue/generallyBinding
profil podstawowy	teren produkcji w gospodarstwach rolnych teren wielkotowarowej produkcji rolnej teren akwakultury i obsługi rybactwa teren komunikacji teren ogrodów działkowych teren infrastruktury technicznej
profil dodatkowy	teren rolnictwa z zakazem zabudowy teren elektrowni słonecznej teren elektrowni wodnej teren zieleni urządzonej teren zieleni naturalnej teren lasu teren wód
maksymalna nadziemna intensywnosc zabudowy	1.5
maksymalny udzial powierzchni zabudowy	60%
maksymalna wysokosc zabudowy	25.0 m
minimalny udzial powierzchni biologicznie czynnej	30%
geometria	
plan	https://www.gov.pl/zagospodarowanieprzestrzenne/app/AktPlanowaniaPrzestrzennego/PL.ZIPPZP.9667/060103-POG/1POG

strefa planistyczna	PL.ZIPPZP.9667_060103-POG_1POG-6SN_20251013T000000
identifier	https://www.gov.pl/zagospodarowanieprzestrzenne/app/StrefaPlanistyczna/PL.ZIPPZP.9667/060103-POG/1POG-6SN/20251013T000000
przestrzen nazw	PL.ZIPPZP.9667/060103-POG
lokalny id	1POG-6SN
wersja id	20251013T000000
poczatek wersji obiektu	2025-10-13T00:00
nazwa	strefa zieleni i rekreacji
oznaczenie	6SN
symbol	SN

obowiazuje od	2025-10-13
obowiazuje do	obecnie
status	w opracowaniu https://inspire.ec.europa.eu/codelist/ProcessStepGeneralValue/elaboration
charakter ustalenia	ogólnie wiążące https://inspire.ec.europa.eu/codelist/RegulationNatureValue/generallyBinding
profil podstawowy	teren zieleni urządzonej teren plaży teren wód teren komunikacji teren ogrodów działkowych teren infrastruktury technicznej
profil dodatkowy	teren usług sportu i rekreacji teren usług kultury i rozrywki teren usług handlu detalicznego teren usług gastronomii teren usług turystyki teren usług nauki teren usług edukacji teren usług zdrowia i pomocy społecznej teren zieleni naturalnej teren lasu
maksymalna nadziemna intensywnosc zabudowy	0.2
maksymalny udzial powierzchni zabudowy	20%
maksymalna wysokosc zabudowy	12.0 m
minimalny udzial powierzchni biologicznie czynnej	50%
geometria	
plan	https://www.gov.pl/zagospodarowanieprzestrzenne/app/AktPlanowaniaPrzestrzennego/PL.ZIPPZP.9667/060103-POG/1POG

strefa planistyczna	PL.ZIPPZP.9667_060103-POG_1POG-6SK_20251013T000000
identifier	https://www.gov.pl/zagospodarowanieprzestrzenne/app/StrefaPlanistyczna/PL.ZIPPZP.9667/060103-POG/1POG-6SK/20251013T000000
przestrzen nazw	PL.ZIPPZP.9667/060103-POG
lokalny id	1POG-6SK

wersja id	20251013T000000
poczatek wersji obiektu	2025-10-13T00:00
nazwa	strefa komunikacyjna
oznaczenie	6SK
symbol	SK
obowiazuje od	2025-10-13
obowiazuje do	obecnie
status	w opracowaniu https://inspire.ec.europa.eu/codelist/ProcessStepGeneralValue/elaboration
charakter ustalenia	ogólnie wiążące https://inspire.ec.europa.eu/codelist/RegulationNatureValue/generallyBinding
profil podstawowy	teren autostrady teren drogi ekspresowej teren drogi głównej ruchu przyspieszonego teren drogi głównej teren komunikacji kolejowej i szynowej teren komunikacji kolei linowej teren komunikacji wodnej teren komunikacji lotniczej teren obsługi komunikacji teren ogrodów działkowych teren infrastruktury technicznej
profil dodatkowy	teren drogi zbiorczej teren usług handlu detalicznego teren usług gastronomii teren usług turystyki teren zieleni urządzonej teren lasu teren zieleni naturalnej teren wód
geometria	
plan	https://www.gov.pl/zagospodarowanieprzestrzenne/app/AktPlanowaniaPrzestrzennego/PL.ZIPPZP.9667/060103-POG/1POG
strefa planistyczna	PL.ZIPPZP.9667_060103-POG_1POG-6SI_20251013T000000
identifier	https://www.gov.pl/zagospodarowanieprzestrzenne/app/StrefaPlanistyczna/PL.ZIPPZP.9667/060103-POG/1POG-6SI/20251013T000000
przestrzen nazw	PL.ZIPPZP.9667/060103-POG

lokalny id	1POG-6SI
wersja id	20251013T000000
poczatek wersji obiektu	2025-10-13T00:00
nazwa	strefa infrastrukturalna
oznaczenie	6SI
symbol	SI
obowiazuje od	2025-10-13
obowiazuje do	obecnie
status	w opracowaniu https://inspire.ec.europa.eu/codelist/ProcessStepGeneralValue/elaboration
charakter ustalenia	ogólnie wiążące https://inspire.ec.europa.eu/codelist/RegulationNatureValue/generallyBinding
profil podstawowy	teren infrastruktury technicznej teren komunikacji teren ogrodów działkowych
profil dodatkowy	teren usług teren produkcji teren zieleni urządzonej teren zieleni naturalnej teren lasu teren wód
minimalny udzial powierzchni biologicznie czynnej	20%
geometria	
plan	https://www.gov.pl/zagospodarowanieprzestrzenne/app/AktPlanowaniaPrzestrzennego/PL.ZIPPZP.9667/060103-POG/1POG

strefa planistyczna	PL.ZIPPZP.9667_060103-POG_1POG-6SO_20251013T000000
identifier	https://www.gov.pl/zagospodarowanieprzestrzenne/app/StrefaPlanistyczna/PL.ZIPPZP.9667/060103-POG/1POG-6SO/20251013T000000
przestrzen nazw	PL.ZIPPZP.9667/060103-POG
lokalny id	1POG-6SO
wersja id	20251013T000000
poczatek wersji obiektu	2025-10-13T00:00
nazwa	strefa otwarta

oznaczenie	6SO
symbol	SO
obowiazuje od	2025-10-13
obowiazuje do	obecnie
status	w opracowaniu https://inspire.ec.europa.eu/codelist/ProcessStepGeneralValue/elaboration
charakter ustalenia	ogólnie wiążące https://inspire.ec.europa.eu/codelist/RegulationNatureValue/generallyBinding
profil podstawowy	teren rolnictwa z zakazem zabudowy teren lasu teren zieleni naturalnej teren wód teren komunikacji teren ogrodów działkowych teren infrastruktury technicznej
profil dodatkowy	teren elektrowni słonecznej teren elektrowni geotermalnej teren elektrowni wodnej teren zieleni urządzonej
maksymalna nadziemna intensywnosc zabudowy	0.1
maksymalny udzial powierzchni zabudowy	5%
minimalny udzial powierzchni biologicznie czynnej	80%
geometria	
plan	https://www.gov.pl/zagospodarowanieprzestrzenne/app/AktPlanowaniaPrzestrzennego/PL.ZIPPZP.9667/060103-POG/1POG

strefa planistyczna	PL.ZIPPZP.9667_060103-POG_1POG-6SG_20251013T000000
identifier	https://www.gov.pl/zagospodarowanieprzestrzenne/app/StrefaPlanistyczna/PL.ZIPPZP.9667/060103-POG/1POG-6SG/20251013T000000
przestrzen nazw	PL.ZIPPZP.9667/060103-POG
lokalny id	1POG-6SG
wersja id	20251013T000000
poczatek wersji obiektu	2025-10-13T00:00

nazwa	strefa górnictwa
oznaczenie	6SG
symbol	SG
obowiazuje od	2025-10-13
obowiazuje do	obecnie
status	w opracowaniu https://inspire.ec.europa.eu/codelist/ProcessStepGeneralValue/elaboration
charakter ustalenia	ogólnie wiążące https://inspire.ec.europa.eu/codelist/RegulationNatureValue/generallyBinding
profil podstawowy	teren górnictwa i wydobycia teren komunikacji teren ogrodów działkowych teren infrastruktury technicznej
profil dodatkowy	teren produkcji teren usług handlu teren usług rzemieślniczych teren usług gastronomii teren usług biurowych i administracji teren usług nauki teren zieleni urządzonej teren zieleni naturalnej teren lasu teren wód
maksymalna nadziemna intensywnosc zabudowy	0.3
maksymalny udzial powierzchni zabudowy	30%
maksymalna wysokosc zabudowy	10.0 m
minimalny udzial powierzchni biologicznie czynnej	10%
geometria	
plan	https://www.gov.pl/zagospodarowanieprzestrzenne/app/AktPlanowaniaPrzestrzennego/PL.ZIPPZP.9667/060103-POG/1POG

strefa planistyczna	PL.ZIPPZP.9667_060103-POG_1POG-6SU_20251013T000000
identifier	https://www.gov.pl/zagospodarowanieprzestrzenne/app/StrefaPlanistyczna/PL.ZIPPZP.9667/060103-POG/1POG-6SU/20251013T000000

przestrzen nazw	PL.ZIPPZP.9667/060103-POG
lokalny id	1POG-6SU
wersja id	20251013T000000
poczatek wersji obiektu	2025-10-13T00:00
nazwa	strefa usługowa
oznaczenie	6SU
symbol	SU
obowiazuje od	2025-10-13
obowiazuje do	obecnie
status	w opracowaniu https://inspire.ec.europa.eu/codelist/ProcessStepGeneralValue/elaboration
charakter ustalenia	ogólnie wiążące https://inspire.ec.europa.eu/codelist/RegulationNatureValue/generallyBinding
profil podstawowy	teren usług teren komunikacji teren zieleni urządzonej teren ogrodów działkowych teren infrastruktury technicznej
profil dodatkowy	teren składów i magazynów teren elektrowni słonecznej teren zieleni naturalnej teren lasu teren wód
maksymalna nadziemna intensywnosc zabudowy	0.6
maksymalny udzial powierzchni zabudowy	60%
maksymalna wysokosc zabudowy	20.0 m
minimalny udzial powierzchni biologicznie czynnej	20%
geometria	
plan	https://www.gov.pl/zagospodarowanieprzestrzenne/app/AktPlanowaniaPrzestrzennego/PL.ZIPPZP.9667/060103-POG/1POG

strefa planistyczna	PL.ZIPPZP.9667_060103-POG_1POG-6SP_20251103T093146
identifier	https://www.gov.pl/zagospodarowanieprzestrzenne/app/StrefaPlanistyczna/PL.ZIPPZP.9667/060103-POG/1POG-6SP

	/20251103T093146
przestrzen nazw	PL.ZIPPZP.9667/060103-POG
lokalny id	1POG-6SP
wersja id	20251103T093146
poczatek wersji obiektu	2025-11-03T09:31:46
nazwa	strefa gospodarcza
oznaczenie	6SP
symbol	SP
obowiazuje od	2025-10-13
obowiazuje do	obecnie
status	w opracowaniu https://inspire.ec.europa.eu/codelist/ProcessStepGeneralValue/elaboration
charakter ustalenia	ogólnie wiążące https://inspire.ec.europa.eu/codelist/RegulationNatureValue/generallyBinding
profil podstawowy	teren produkcji teren komunikacji teren zieleni urządzonej teren ogrodów działkowych teren infrastruktury technicznej
profil dodatkowy	teren usług teren zieleni naturalnej teren lasu teren wód
maksymalna nadziemna intensywnosc zabudowy	1.5
maksymalny udzial powierzchni zabudowy	70%
maksymalna wysokosc zabudowy	10.0 m
minimalny udzial powierzchni biologicznie czynnej	20%
geometria	
plan	https://www.gov.pl/zagospodarowanieprzestrzenne/app/AktPlanowaniaPrzestrzennego/PL.ZIPPZP.9667/060103-POG/1POG
strefa planistyczna	PL.ZIPPZP.9667_060103-POG_1POG-6SZ_20251013T000000
identifier	https://www.gov.pl/zagospodarowanieprzestrzenne/app

	/StrefaPlanistyczna/PL.ZIPPZP.9667/060103-POG/1POG-6SZ /20251013T000000
przestrzen nazw	PL.ZIPPZP.9667/060103-POG
lokalny id	1POG-6SZ
wersja id	20251013T000000
poczatek wersji obiektu	2025-10-13T00:00
nazwa	strefa wielofunkcyjna z zabudową zagrodową
oznaczenie	6SZ
symbol	SZ
obowiazuje od	2025-10-13
obowiazuje do	obecnie
status	w opracowaniu https://inspire.ec.europa.eu/codelist/ProcessStepGeneralValue/elaboration
charakter ustalenia	ogólnie wiążące https://inspire.ec.europa.eu/codelist/RegulationNatureValue/generallyBinding
profil podstawowy	teren zabudowy zagrodowej teren produkcji w gospodarstwach rolnych teren akwakultury i obsługi rybactwa teren komunikacji teren zieleni urządzonej teren ogrodów działkowych teren infrastruktury technicznej
profil dodatkowy	teren wielkotowarowej produkcji rolnej teren usług teren zieleni naturalnej teren lasu teren wód
maksymalna nadziemna intensywnosc zabudowy	0.8
maksymalny udzial powierzchni zabudowy	60%
maksymalna wysokosc zabudowy	12.0 m
minimalny udzial powierzchni biologicznie czynnej	30%
geometria	
plan	https://www.gov.pl/zagospodarowanieprzestrzenne/app/AktPlanowaniaPrzestrzennego/PL.ZIPPZP.9667/060103-POG/1POG

strefa planistyczna	PL.ZIPPZP.9667_060103-POG_1POG-6SC_20251013T000000
identifier	https://www.gov.pl/zagospodarowanieprzestrzenne/app /StrefaPlanistyczna/PL.ZIPPZP.9667/060103-POG/1POG-6SC /20251013T000000
przestrzen nazw	PL.ZIPPZP.9667/060103-POG
lokalny id	1POG-6SC
wersja id	20251013T000000
poczatek wersji obiektu	2025-10-13T00:00
nazwa	strefa cmentarzy
oznaczenie	6SC
symbol	SC
obowiazuje od	2025-10-13
obowiazuje do	obecnie
status	w opracowaniu https://inspire.ec.europa.eu/codelist/ProcessStepGeneralValue /elaboration
charakter ustalenia	ogólnie wiążące https://inspire.ec.europa.eu/codelist/RegulationNatureValue /generallyBinding
profil podstawowy	teren cmentarza teren komunikacji teren zieleni urządzonej teren ogrodów działkowych teren infrastruktury technicznej
profil dodatkowy	teren usług kultu religijnego teren usług handlu detalicznego teren zieleni naturalnej teren lasu teren wód
maksymalna nadziemna intensywnosc zabudowy	0.3
maksymalny udzial powierzchni zabudowy	70%
maksymalna wysokosc zabudowy	6.0 m
minimalny udzial powierzchni biologicznie czynnej	30%
geometria	

plan	https://www.gov.pl/zagospodarowanieprzestrzenne/app /AktPlanowaniaPrzestrzennego/PL.ZIPPZP.9667/060103-POG/1POG
strefa planistyczna	PL.ZIPPZP.9667_060103-POG_1POG-6SJ_20251030T114718
identifier	https://www.gov.pl/zagospodarowanieprzestrzenne/app /StrefaPlanistyczna/PL.ZIPPZP.9667/060103-POG/1POG-6SJ /20251030T114718
przestrzen nazw	PL.ZIPPZP.9667/060103-POG
lokalny id	1POG-6SJ
wersja id	20251030T114718
poczatek wersji obiektu	2025-10-30T11:47:18
nazwa	strefa wielofunkcyjna z zabudową mieszkaniową jednorodzinną
oznaczenie	6SJ
symbol	SJ
obowiazuje od	2025-10-13
obowiazuje do	obecnie
status	w opracowaniu https://inspire.ec.europa.eu/codelist/ProcessStepGeneralValue /elaboration
charakter ustalenia	ogólnie wiążące https://inspire.ec.europa.eu/codelist/RegulationNatureValue /generallyBinding
profil podstawowy	teren zabudowy mieszkaniowej jednorodzinnej teren usług teren komunikacji teren zieleni urządzonej teren ogrodów działkowych teren infrastruktury technicznej
profil dodatkowy	teren zabudowy letniskowej lub rekreacji indywidualnej teren zieleni naturalnej teren lasu teren wód
maksymalna nadziemna intensywnosc zabudowy	0.8
maksymalny udzial powierzchni zabudowy	60%
maksymalna wysokosc zabudowy	12.0 m
minimalny udzial powierzchni biologicznie czynnej	30%
geometria	



plan	https://www.gov.pl/zagospodarowanieprzestrzenne/app /AktPlanowaniaPrzestrzennego/PL.ZIPPZP.9667/060103-POG/1POG

strefa planistyczna	PL.ZIPPZP.9667_060103-POG_1POG-7SJ_20251013T000000
identifier	https://www.gov.pl/zagospodarowanieprzestrzenne/app /StrefaPlanistyczna/PL.ZIPPZP.9667/060103-POG/1POG-7SJ /20251013T000000
przestrzen nazw	PL.ZIPPZP.9667/060103-POG
lokalny id	1POG-7SJ
wersja id	20251013T000000
poczatek wersji obiektu	2025-10-13T00:00
nazwa	strefa wielofunkcyjna z zabudową mieszkaniową jednorodzinną
oznaczenie	7SJ
symbol	SJ
obowiazuje od	2025-10-13
obowiazuje do	obecnie
status	w opracowaniu https://inspire.ec.europa.eu/codelist/ProcessStepGeneralValue /elaboration
charakter ustalenia	ogólnie wiążące https://inspire.ec.europa.eu/codelist/RegulationNatureValue /generallyBinding
profil podstawowy	teren zabudowy mieszkaniowej jednorodzinnej teren usług teren komunikacji teren zieleni urządzonej teren ogrodów działkowych teren infrastruktury technicznej
profil dodatkowy	teren zabudowy letniskowej lub rekreacji indywidualnej teren zieleni naturalnej teren lasu teren wód
maksymalna nadziemna intensywnosc zabudowy	0.8
maksymalny udzial powierzchni zabudowy	60%
maksymalna wysokosc zabudowy	12.0 m
minimalny udzial powierzchni	

biologicznie czynnej	30%
geometria	
plan	https://www.gov.pl/zagospodarowanieprzestrzenne/app /AktPlanowaniaPrzestrzennego/PL.ZIPPZP.9667/060103-POG/1POG
strefa planistyczna	PL.ZIPPZP.9667_060103-POG_1POG-7SZ_20251013T000000
identifier	https://www.gov.pl/zagospodarowanieprzestrzenne/app /StrefaPlanistyczna/PL.ZIPPZP.9667/060103-POG/1POG-7SZ /20251013T000000
przestrzen nazw	PL.ZIPPZP.9667/060103-POG
lokalny id	1POG-7SZ
wersja id	20251013T000000
poczatek wersji obiektu	2025-10-13T00:00
nazwa	strefa wielofunkcyjna z zabudową zagrodową
oznaczenie	7SZ
symbol	SZ
obowiazuje od	2025-10-13
obowiazuje do	obecnie
status	w opracowaniu https://inspire.ec.europa.eu/codelist/ProcessStepGeneralValue /elaboration
charakter ustalenia	ogólnie wiążące https://inspire.ec.europa.eu/codelist/RegulationNatureValue /generallyBinding
profil podstawowy	teren zabudowy zagrodowej teren produkcji w gospodarstwach rolnych teren akwakultury i obsługi rybactwa teren komunikacji teren zieleni urządzonej teren ogrodów działkowych teren infrastruktury technicznej
profil dodatkowy	teren wielkotowarowej produkcji rolnej teren usług teren zieleni naturalnej teren lasu teren wód
maksymalna nadziemna intensywnosc zabudowy	0.8
maksymalny udzial powierzchni	

zabudowy	60%
maksymalna wysokosc zabudowy	12.0 m
minimalny udzial powierzchni biologicznie czynnej	30%
geometria	
plan	https://www.gov.pl/zagospodarowanieprzestrzenne/app /AktPlanowaniaPrzestrzennego/PL.ZIPPZP.9667/060103-POG/1POG

strefa planistyczna	PL.ZIPPZP.9667_060103-POG_1POG-7SG_20251013T000000
identifier	https://www.gov.pl/zagospodarowanieprzestrzenne/app /StrefaPlanistyczna/PL.ZIPPZP.9667/060103-POG/1POG-7SG /20251013T000000
przestrzen nazw	PL.ZIPPZP.9667/060103-POG
lokalny id	1POG-7SG
wersja id	20251013T000000
poczatek wersji obiektu	2025-10-13T00:00
nazwa	strefa górnictwa
oznaczenie	7SG
symbol	SG
obowiazuje od	2025-10-13
obowiazuje do	obecnie
status	w opracowaniu https://inspire.ec.europa.eu/codelist/ProcessStepGeneralValue /elaboration
charakter ustalenia	ogólnie wiążące https://inspire.ec.europa.eu/codelist/RegulationNatureValue /generallyBinding
profil podstawowy	teren górnictwa i wydobycia teren komunikacji teren ogrodów działkowych teren infrastruktury technicznej
profil dodatkowy	teren produkcji teren usług handlu teren usług rzemieślniczych teren usług gastronomii teren usług biurowych i administracji teren usług nauki teren zieleni urządzonej teren zieleni naturalnej

	teren lasu teren wód
maksymalna nadziemna intensywnosc zabudowy	0.3
maksymalny udzial powierzchni zabudowy	30%
maksymalna wysokosc zabudowy	10.0 m
minimalny udzial powierzchni biologicznie czynnej	10%
geometria	
plan	https://www.gov.pl/zagospodarowanieprzestrzenne/app /AktPlanowaniaPrzestrzennego/PL.ZIPPZP.9667/060103-POG/1POG
strefa planistyczna	PL.ZIPPZP.9667_060103-POG_1POG-7SN_20251013T000000
identifier	https://www.gov.pl/zagospodarowanieprzestrzenne/app /StrefaPlanistyczna/PL.ZIPPZP.9667/060103-POG/1POG-7SN /20251013T000000
przestrzen nazw	PL.ZIPPZP.9667/060103-POG
lokalny id	1POG-7SN
wersja id	20251013T000000
poczatek wersji obiektu	2025-10-13T00:00
nazwa	strefa zieleni i rekreacji
oznaczenie	7SN
symbol	SN
obowiazuje od	2025-10-13
obowiazuje do	obecnie
status	w opracowaniu https://inspire.ec.europa.eu/codelist/ProcessStepGeneralValue /elaboration
charakter ustalenia	ogólnie wiążące https://inspire.ec.europa.eu/codelist/RegulationNatureValue /generallyBinding
profil podstawowy	teren zieleni urządzonej teren plaży teren wód teren komunikacji teren ogrodów działkowych teren infrastruktury technicznej

profil dodatkowy	teren usług sportu i rekreacji teren usług kultury i rozrywki teren usług handlu detalicznego teren usług gastronomii teren usług turystyki teren usług nauki teren usług edukacji teren usług zdrowia i pomocy społecznej teren zieleni naturalnej teren lasu
maksymalna nadziemna intensywnosc zabudowy	0.2
maksymalny udzial powierzchni zabudowy	20%
maksymalna wysokosc zabudowy	12.0 m
minimalny udzial powierzchni biologicznie czynnej	50%
geometria	
plan	https://www.gov.pl/zagospodarowanieprzestrzenne/app /AktPlanowaniaPrzestrzennego/PL.ZIPPZP.9667/060103-POG/1POG

strefa planistyczna	PL.ZIPPZP.9667_060103-POG_1POG-7SU_20251013T000000
identifier	https://www.gov.pl/zagospodarowanieprzestrzenne/app /StrefaPlanistyczna/PL.ZIPPZP.9667/060103-POG/1POG-7SU /20251013T000000
przestrzen nazw	PL.ZIPPZP.9667/060103-POG
lokalny id	1POG-7SU
wersja id	20251013T000000
poczatek wersji obiektu	2025-10-13T00:00
nazwa	strefa usługowa
oznaczenie	7SU
symbol	SU
obowiazuje od	2025-10-13
obowiazuje do	obecnie
status	w opracowaniu https://inspire.ec.europa.eu/codelist/ProcessStepGeneralValue /elaboration
charakter ustalenia	ogólnie wiążące https://inspire.ec.europa.eu/codelist/RegulationNatureValue

	/generallyBinding
profil podstawowy	teren usług teren komunikacji teren zieleni urządzonej teren ogrodów działkowych teren infrastruktury technicznej
profil dodatkowy	teren składów i magazynów teren elektrowni słonecznej teren zieleni naturalnej teren lasu teren wód
maksymalna nadziemna intensywnosc zabudowy	1.5
maksymalny udzial powierzchni zabudowy	60%
maksymalna wysokosc zabudowy	20.0 m
minimalny udzial powierzchni biologicznie czynnej	30%
geometria	
plan	https://www.gov.pl/zagospodarowanieprzestrzenne/app /AktPlanowaniaPrzestrzennego/PL.ZIPPZP.9667/060103-POG/1POG

strefa planistyczna	PL.ZIPPZP.9667_060103-POG_1POG-7SP_20251103T112923
identifier	https://www.gov.pl/zagospodarowanieprzestrzenne/app /StrefaPlanistyczna/PL.ZIPPZP.9667/060103-POG/1POG-7SP /20251103T112923
przestrzen nazw	PL.ZIPPZP.9667/060103-POG
lokalny id	1POG-7SP
wersja id	20251103T112923
poczatek wersji obiektu	2025-11-03T11:29:23
nazwa	strefa gospodarcza
oznaczenie	7SP
symbol	SP
obowiazuje od	2025-10-13
obowiazuje do	obecnie
status	w opracowaniu https://inspire.ec.europa.eu/codelist/ProcessStepGeneralValue /elaboration

charakter ustalenia	ogólnie wiążące https://inspire.ec.europa.eu/codelist/RegulationNatureValue/generallyBinding
profil podstawowy	teren produkcji teren komunikacji teren zieleni urządzonej teren ogrodów działkowych teren infrastruktury technicznej
profil dodatkowy	teren usług teren zieleni naturalnej teren lasu teren wód
maksymalna nadziemna intensywnosc zabudowy	1.5
maksymalny udzial powierzchni zabudowy	70%
maksymalna wysokosc zabudowy	10.0 m
minimalny udzial powierzchni biologicznie czynnej	20%
geometria	
plan	https://www.gov.pl/zagospodarowanieprzestrzenne/app/AktPlanowaniaPrzestrzennego/PL.ZIPPZP.9667/060103-POG/1POG

strefa planistyczna	PL.ZIPPZP.9667_060103-POG_1POG-7SR_20251013T000000
identifier	https://www.gov.pl/zagospodarowanieprzestrzenne/app/StrefaPlanistyczna/PL.ZIPPZP.9667/060103-POG/1POG-7SR/20251013T000000
przestrzen nazw	PL.ZIPPZP.9667/060103-POG
lokalny id	1POG-7SR
wersja id	20251013T000000
poczatek wersji obiektu	2025-10-13T00:00
nazwa	strefa produkcji rolniczej
oznaczenie	7SR
symbol	SR
obowiazuje od	2025-10-13
obowiazuje do	obecnie
status	w opracowaniu https://inspire.ec.europa.eu/codelist/ProcessStepGeneralValue/elaboration

charakter ustalenia	ogólnie wiążące https://inspire.ec.europa.eu/codelist/RegulationNatureValue/generallyBinding
profil podstawowy	teren produkcji w gospodarstwach rolnych teren wielkotowarowej produkcji rolnej teren akwakultury i obsługi rybactwa teren komunikacji teren ogrodów działkowych teren infrastruktury technicznej
profil dodatkowy	teren rolnictwa z zakazem zabudowy teren elektrowni słonecznej teren elektrowni wodnej teren zieleni urządzonej teren zieleni naturalnej teren lasu teren wód
maksymalna nadziemna intensywnosc zabudowy	1.5
maksymalny udzial powierzchni zabudowy	60%
maksymalna wysokosc zabudowy	25.0 m
minimalny udzial powierzchni biologicznie czynnej	30%
geometria	
plan	https://www.gov.pl/zagospodarowanieprzestrzenne/app/AktPlanowaniaPrzestrzennego/PL.ZIPPZP.9667/060103-POG/1POG

strefa planistyczna	PL.ZIPPZP.9667_060103-POG_1POG-7SC_20251013T000000
identifier	https://www.gov.pl/zagospodarowanieprzestrzenne/app/StrefaPlanistyczna/PL.ZIPPZP.9667/060103-POG/1POG-7SC/20251013T000000
przestrzen nazw	PL.ZIPPZP.9667/060103-POG
lokalny id	1POG-7SC
wersja id	20251013T000000
poczatek wersji obiektu	2025-10-13T00:00
nazwa	strefa cmentarzy
oznaczenie	7SC
symbol	SC
obowiazuje od	2025-10-13

obowiazuje do	obecnie
status	w opracowaniu https://inspire.ec.europa.eu/codelist/ProcessStepGeneralValue/elaboration
charakter ustalenia	ogólnie wiążące https://inspire.ec.europa.eu/codelist/RegulationNatureValue/generallyBinding
profil podstawowy	teren cmentarza teren komunikacji teren zieleni urządzonej teren ogrodów działkowych teren infrastruktury technicznej
profil dodatkowy	teren usług kultu religijnego teren usług handlu detalicznego teren zieleni naturalnej teren lasu teren wód
maksymalna nadziemna intensywnosc zabudowy	0.3
maksymalny udzial powierzchni zabudowy	70%
maksymalna wysokosc zabudowy	6.0 m
minimalny udzial powierzchni biologicznie czynnej	30%
geometria	
plan	https://www.gov.pl/zagospodarowanieprzestrzenne/app/AktPlanowaniaPrzestrzennego/PL.ZIPPZP.9667/060103-POG/1POG

strefa planistyczna	PL.ZIPPZP.9667_060103-POG_1POG-7SO_20251103T171513
identifier	https://www.gov.pl/zagospodarowanieprzestrzenne/app/StrefaPlanistyczna/PL.ZIPPZP.9667/060103-POG/1POG-7SO/20251103T171513
przestrzen nazw	PL.ZIPPZP.9667/060103-POG
lokalny id	1POG-7SO
wersja id	20251103T171513
poczatek wersji obiektu	2025-11-03T17:15:13
nazwa	strefa otwarta
oznaczenie	7SO
symbol	SO

obowiazuje od	2025-10-13
obowiazuje do	obecnie
status	w opracowaniu https://inspire.ec.europa.eu/codelist/ProcessStepGeneralValue/elaboration
charakter ustalenia	ogólnie wiążące https://inspire.ec.europa.eu/codelist/RegulationNatureValue/generallyBinding
profil podstawowy	teren rolnictwa z zakazem zabudowy teren lasu teren zieleni naturalnej teren wód teren komunikacji teren ogrodów działkowych teren infrastruktury technicznej
profil dodatkowy	teren zieleni urządzonej
minimalny udzial powierzchni biologicznie czynnej	80%
geometria	
plan	https://www.gov.pl/zagospodarowanieprzestrzenne/app/AktPlanowaniaPrzestrzennego/PL.ZIPPZP.9667/060103-POG/1POG

strefa planistyczna	PL.ZIPPZP.9667_060103-POG_1POG-8SN_20251106T204248
identifier	https://www.gov.pl/zagospodarowanieprzestrzenne/app/StrefaPlanistyczna/PL.ZIPPZP.9667/060103-POG/1POG-8SN/20251106T204248
przestrzen nazw	PL.ZIPPZP.9667/060103-POG
lokalny id	1POG-8SN
wersja id	20251106T204248
poczatek wersji obiektu	2025-11-06T20:42:48
nazwa	strefa zieleni i rekreacji
oznaczenie	8SN
symbol	SN
obowiazuje od	2025-10-13
obowiazuje do	obecnie
status	w opracowaniu https://inspire.ec.europa.eu/codelist/ProcessStepGeneralValue/elaboration

charakter ustalenia	ogólnie wiążące https://inspire.ec.europa.eu/codelist/RegulationNatureValue/generallyBinding
profil podstawowy	teren zieleni urządzonej teren plaży teren wód teren komunikacji teren ogrodów działkowych teren infrastruktury technicznej
profil dodatkowy	teren zieleni naturalnej teren lasu
maksymalna nadziemna intensywnosc zabudowy	0.3
maksymalny udzial powierzchni zabudowy	7%
maksymalna wysokosc zabudowy	8.0 m
minimalny udzial powierzchni biologicznie czynnej	80%
geometria	
plan	https://www.gov.pl/zagospodarowanieprzestrzenne/app/AktPlanowaniaPrzestrzennego/PL.ZIPPZP.9667/060103-POG/1POG

strefa planistyczna	PL.ZIPPZP.9667_060103-POG_1POG-8SR_20251013T000000
identifier	https://www.gov.pl/zagospodarowanieprzestrzenne/app/StrefaPlanistyczna/PL.ZIPPZP.9667/060103-POG/1POG-8SR/20251013T000000
przestrzen nazw	PL.ZIPPZP.9667/060103-POG
lokalny id	1POG-8SR
wersja id	20251013T000000
poczatek wersji obiektu	2025-10-13T00:00
nazwa	strefa produkcji rolniczej
oznaczenie	8SR
symbol	SR
obowiazuje od	2025-10-13
obowiazuje do	obecnie
status	w opracowaniu https://inspire.ec.europa.eu/codelist/ProcessStepGeneralValue/elaboration

charakter ustalenia	ogólnie wiążące https://inspire.ec.europa.eu/codelist/RegulationNatureValue/generallyBinding
profil podstawowy	teren produkcji w gospodarstwach rolnych teren wielkotowarowej produkcji rolnej teren akwakultury i obsługi rybactwa teren komunikacji teren ogrodów działkowych teren infrastruktury technicznej
profil dodatkowy	teren rolnictwa z zakazem zabudowy teren elektrowni słonecznej teren elektrowni wodnej teren zieleni urządzonej teren zieleni naturalnej teren lasu teren wód
maksymalna nadziemna intensywnosc zabudowy	1.5
maksymalny udzial powierzchni zabudowy	60%
maksymalna wysokosc zabudowy	25.0 m
minimalny udzial powierzchni biologicznie czynnej	30%
geometria	
plan	https://www.gov.pl/zagospodarowanieprzestrzenne/app/AktPlanowaniaPrzestrzennego/PL.ZIPPZP.9667/060103-POG/1POG

strefa planistyczna	PL.ZIPPZP.9667_060103-POG_1POG-8SP_20251110T115739
identifier	https://www.gov.pl/zagospodarowanieprzestrzenne/app/StrefaPlanistyczna/PL.ZIPPZP.9667/060103-POG/1POG-8SP/20251110T115739
przestrzen nazw	PL.ZIPPZP.9667/060103-POG
lokalny id	1POG-8SP
wersja id	20251110T115739
poczatek wersji obiektu	2025-11-10T11:57:39
nazwa	strefa gospodarcza
oznaczenie	8SP
symbol	SP
obowiazuje od	2025-10-13

obowiazuje do	obecnie
status	w opracowaniu https://inspire.ec.europa.eu/codelist/ProcessStepGeneralValue/elaboration
charakter ustalenia	ogólnie wiążące https://inspire.ec.europa.eu/codelist/RegulationNatureValue/generallyBinding
profil podstawowy	teren produkcji teren komunikacji teren zieleni urządzonej teren ogrodów działkowych teren infrastruktury technicznej
profil dodatkowy	teren usług teren zieleni naturalnej teren lasu teren wód
maksymalna nadziemna intensywnosc zabudowy	1.5
maksymalny udzial powierzchni zabudowy	70%
maksymalna wysokosc zabudowy	16.0 m
minimalny udzial powierzchni biologicznie czynnej	20%
geometria	
plan	https://www.gov.pl/zagospodarowanieprzestrzenne/app/AktPlanowaniaPrzestrzennego/PL.ZIPPZP.9667/060103-POG/1POG

strefa planistyczna	PL.ZIPPZP.9667_060103-POG_1POG-8SG_20251013T000000
identifier	https://www.gov.pl/zagospodarowanieprzestrzenne/app/StrefaPlanistyczna/PL.ZIPPZP.9667/060103-POG/1POG-8SG/20251013T000000
przestrzen nazw	PL.ZIPPZP.9667/060103-POG
lokalny id	1POG-8SG
wersja id	20251013T000000
poczatek wersji obiektu	2025-10-13T00:00
nazwa	strefa górnictwa
oznaczenie	8SG
symbol	SG
obowiazuje od	2025-10-13

obowiazuje do	obecnie
status	w opracowaniu https://inspire.ec.europa.eu/codelist/ProcessStepGeneralValue/elaboration
charakter ustalenia	ogólnie wiążące https://inspire.ec.europa.eu/codelist/RegulationNatureValue/generallyBinding
profil podstawowy	teren górnictwa i wydobycia teren komunikacji teren ogrodów działkowych teren infrastruktury technicznej
profil dodatkowy	teren produkcji teren usług handlu teren usług rzemieślniczych teren usług gastronomii teren usług biurowych i administracji teren usług nauki teren zieleni urządzonej teren zieleni naturalnej teren lasu teren wód
maksymalna nadziemna intensywnosc zabudowy	0.3
maksymalny udzial powierzchni zabudowy	30%
maksymalna wysokosc zabudowy	10.0 m
minimalny udzial powierzchni biologicznie czynnej	10%
geometria	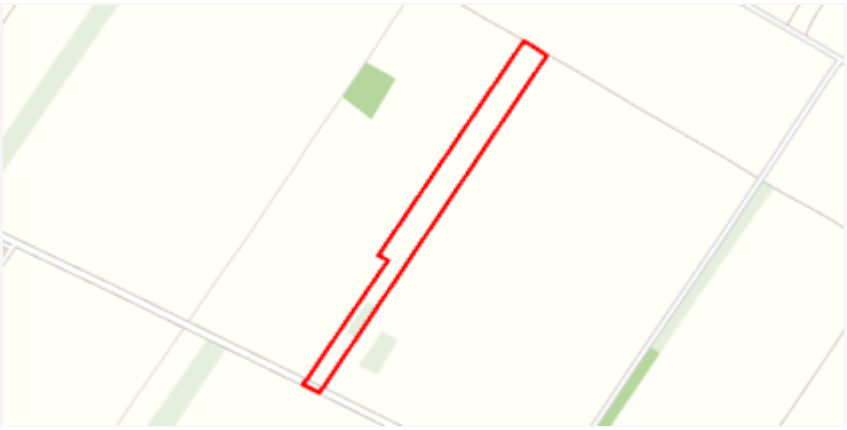
plan	https://www.gov.pl/zagospodarowanieprzestrzenne/app/AktPlanowaniaPrzestrzennego/PL.ZIPPZP.9667/060103-POG/1POG

strefa planistyczna	PL.ZIPPZP.9667_060103-POG_1POG-8SJ_20251102T162356
identifier	https://www.gov.pl/zagospodarowanieprzestrzenne/app/StrefaPlanistyczna/PL.ZIPPZP.9667/060103-POG/1POG-8SJ/20251102T162356
przestrzen nazw	PL.ZIPPZP.9667/060103-POG
lokalny id	1POG-8SJ
wersja id	20251102T162356
poczatek wersji obiektu	2025-11-02T16:23:56

nazwa	strefa wielofunkcyjna z zabudową mieszkaniową jednorodzinną
oznaczenie	8SJ
symbol	SJ
obowiazuje od	2025-10-13
obowiazuje do	obecnie
status	w opracowaniu https://inspire.ec.europa.eu/codelist/ProcessStepGeneralValue/elaboration
charakter ustalenia	ogólnie wiążące https://inspire.ec.europa.eu/codelist/RegulationNatureValue/generallyBinding
profil podstawowy	teren zabudowy mieszkaniowej jednorodzinnej teren usług teren komunikacji teren zieleni urządzonej teren ogrodów działkowych teren infrastruktury technicznej
profil dodatkowy	teren zabudowy letniskowej lub rekreacji indywidualnej teren zieleni naturalnej teren lasu teren wód
maksymalna nadziemna intensywnosc zabudowy	0.8
maksymalny udzial powierzchni zabudowy	60%
maksymalna wysokosc zabudowy	12.0 m
minimalny udzial powierzchni biologicznie czynnej	30%
geometria	
plan	https://www.gov.pl/zagospodarowanieprzestrzenne/app/AktPlanowaniaPrzestrzennego/PL.ZIPPZP.9667/060103-POG/1POG

strefa planistyczna	PL.ZIPPZP.9667_060103-POG_1POG-8SU_20251013T000000
identifier	https://www.gov.pl/zagospodarowanieprzestrzenne/app/StrefaPlanistyczna/PL.ZIPPZP.9667/060103-POG/1POG-8SU/20251013T000000
przestrzen nazw	PL.ZIPPZP.9667/060103-POG
lokalny id	1POG-8SU
wersja id	20251013T000000

poczatek wersji obiektu	2025-10-13T00:00
nazwa	strefa usługowa
oznaczenie	8SU
symbol	SU
obowiazuje od	2025-10-13
obowiazuje do	obecnie
status	w opracowaniu https://inspire.ec.europa.eu/codelist/ProcessStepGeneralValue/elaboration
charakter ustalenia	ogólnie wiążące https://inspire.ec.europa.eu/codelist/RegulationNatureValue/generallyBinding
profil podstawowy	teren usług teren komunikacji teren zieleni urządzonej teren ogrodów działkowych teren infrastruktury technicznej
profil dodatkowy	teren składów i magazynów teren elektrowni słonecznej teren zieleni naturalnej teren lasu teren wód
maksymalna nadziemna intensywnosc zabudowy	1.5
maksymalny udzial powierzchni zabudowy	60%
maksymalna wysokosc zabudowy	12.0 m
minimalny udzial powierzchni biologicznie czynnej	30%
geometria	
plan	https://www.gov.pl/zagospodarowanieprzestrzenne/app/AktPlanowaniaPrzestrzennego/PL.ZIPPZP.9667/060103-POG/1POG

strefa planistyczna	PL.ZIPPZP.9667_060103-POG_1POG-8SO_20251103T182509
identifier	https://www.gov.pl/zagospodarowanieprzestrzenne/app/StrefaPlanistyczna/PL.ZIPPZP.9667/060103-POG/1POG-8SO/20251103T182509
przestrzen nazw	PL.ZIPPZP.9667/060103-POG
lokalny id	1POG-8SO

wersja id	20251103T182509
poczatek wersji obiektu	2025-11-03T18:25:09
nazwa	strefa otwarta
oznaczenie	8SO
symbol	SO
obowiazuje od	2025-10-13
obowiazuje do	obecnie
status	w opracowaniu https://inspire.ec.europa.eu/codelist/ProcessStepGeneralValue/elaboration
charakter ustalenia	ogólnie wiążące https://inspire.ec.europa.eu/codelist/RegulationNatureValue/generallyBinding
profil podstawowy	teren rolnictwa z zakazem zabudowy teren lasu teren zieleni naturalnej teren wód teren komunikacji teren ogrodów działkowych teren infrastruktury technicznej
profil dodatkowy	teren elektrowni słonecznej teren elektrowni geotermalnej teren elektrowni wodnej teren zieleni urządzonej
maksymalna nadziemna intensywnosc zabudowy	0.1
maksymalny udzial powierzchni zabudowy	5%
minimalny udzial powierzchni biologicznie czynnej	80%
geometria	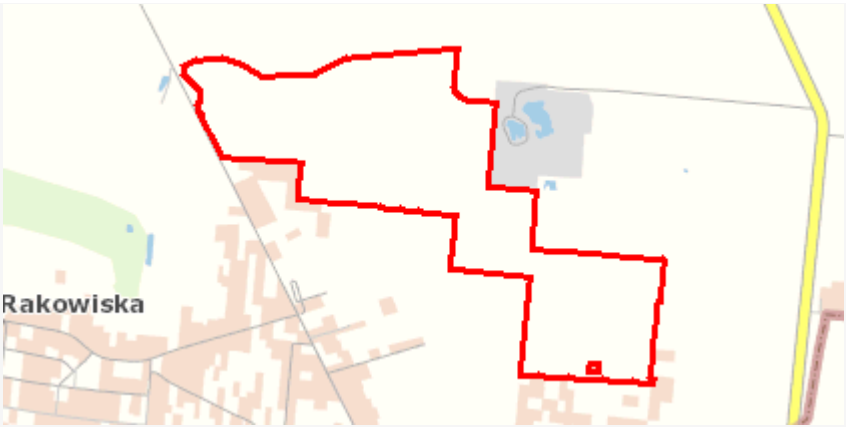
plan	https://www.gov.pl/zagospodarowanieprzestrzenne/app/AktPlanowaniaPrzestrzennego/PL.ZIPPZP.9667/060103-POG/1POG

strefa planistyczna	PL.ZIPPZP.9667_060103-POG_1POG-8SZ_20251103T095238
identifier	https://www.gov.pl/zagospodarowanieprzestrzenne/app/StrefaPlanistyczna/PL.ZIPPZP.9667/060103-POG/1POG-8SZ/20251103T095238
przestrzen nazw	PL.ZIPPZP.9667/060103-POG

lokalny id	1POG-8SZ
wersja id	20251103T095238
poczatek wersji obiektu	2025-11-03T09:52:38
nazwa	strefa wielofunkcyjna z zabudową zagrodową
oznaczenie	8SZ
symbol	SZ
obowiazuje od	2025-10-13
obowiazuje do	obecnie
status	w opracowaniu https://inspire.ec.europa.eu/codelist/ProcessStepGeneralValue/elaboration
charakter ustalenia	ogólnie wiążące https://inspire.ec.europa.eu/codelist/RegulationNatureValue/generallyBinding
profil podstawowy	teren zabudowy zagrodowej teren produkcji w gospodarstwach rolnych teren akwakultury i obsługi rybactwa teren komunikacji teren zieleni urządzonej teren ogrodów działkowych teren infrastruktury technicznej
profil dodatkowy	teren wielkotowarowej produkcji rolnej teren usług teren zieleni naturalnej teren lasu teren wód
maksymalna nadziemna intensywnosc zabudowy	0.8
maksymalny udzial powierzchni zabudowy	60%
maksymalna wysokosc zabudowy	9.0 m
minimalny udzial powierzchni biologicznie czynnej	30%
geometria	
plan	https://www.gov.pl/zagospodarowanieprzestrzenne/app/AktPlanowaniaPrzestrzennego/PL.ZIPPZP.9667/060103-POG/1POG

strefa planistyczna	PL.ZIPPZP.9667_060103-POG_1POG-9SR_20251013T000000
identifier	https://www.gov.pl/zagospodarowanieprzestrzenne/app

	/StrefaPlanistyczna/PL.ZIPPZP.9667/060103-POG/1POG-9SR/20251013T000000
przestrzen nazw	PL.ZIPPZP.9667/060103-POG
lokalny id	1POG-9SR
wersja id	20251013T000000
poczatek wersji obiektu	2025-10-13T00:00
nazwa	strefa produkcji rolniczej
oznaczenie	9SR
symbol	SR
obowiazuje od	2025-10-13
obowiazuje do	obecnie
status	w opracowaniu https://inspire.ec.europa.eu/codelist/ProcessStepGeneralValue/elaboration
charakter ustalenia	ogólnie wiążące https://inspire.ec.europa.eu/codelist/RegulationNatureValue/generallyBinding
profil podstawowy	teren produkcji w gospodarstwach rolnych teren wielkotowarowej produkcji rolnej teren akwakultury i obsługi rybactwa teren komunikacji teren ogrodów działkowych teren infrastruktury technicznej
profil dodatkowy	teren rolnictwa z zakazem zabudowy teren elektrowni słonecznej teren elektrowni wodnej teren zieleni urządzonej teren zieleni naturalnej teren lasu teren wód
maksymalna nadziemna intensywnosc zabudowy	1.5
maksymalny udzial powierzchni zabudowy	60%
maksymalna wysokosc zabudowy	25.0 m
minimalny udzial powierzchni biologicznie czynnej	30%
geometria	
plan	https://www.gov.pl/zagospodarowanieprzestrzenne/app

	/AktPlanowaniaPrzestrzennego/PL.ZIPPZP.9667/060103-POG/1POG
strefa planistyczna	PL.ZIPPZP.9667_060103-POG_1POG-9SO_20251030T105259
identifier	https://www.gov.pl/zagospodarowanieprzestrzenne/app /StrefaPlanistyczna/PL.ZIPPZP.9667/060103-POG/1POG-9SO /20251030T105259
przestrzen nazw	PL.ZIPPZP.9667/060103-POG
lokalny id	1POG-9SO
wersja id	20251030T105259
poczatek wersji obiektu	2025-10-30T10:52:59
nazwa	strefa otwarta
oznaczenie	9SO
symbol	SO
obowiazuje od	2025-10-13
obowiazuje do	obecnie
status	w opracowaniu https://inspire.ec.europa.eu/codelist/ProcessStepGeneralValue /elaboration
charakter ustalenia	ogólnie wiążące https://inspire.ec.europa.eu/codelist/RegulationNatureValue /generallyBinding
profil podstawowy	teren rolnictwa z zakazem zabudowy teren lasu teren zieleni naturalnej teren wód teren komunikacji teren ogrodów działkowych teren infrastruktury technicznej
profil dodatkowy	teren elektrowni słonecznej teren elektrowni geotermalnej teren elektrowni wodnej teren zieleni urządzonej
maksymalna nadziemna intensywnosc zabudowy	0.1
maksymalny udzial powierzchni zabudowy	5%
maksymalna wysokosc zabudowy	8.0 m
minimalny udzial powierzchni biologicznie czynnej	80%
geometria	



plan	https://www.gov.pl/zagospodarowanieprzestrzenne/app /AktPlanowaniaPrzestrzennego/PL.ZIPPZP.9667/060103-POG/1POG
strefa planistyczna	PL.ZIPPZP.9667_060103-POG_1POG-9SG_20251103T103944
identifier	https://www.gov.pl/zagospodarowanieprzestrzenne/app /StrefaPlanistyczna/PL.ZIPPZP.9667/060103-POG/1POG-9SG /20251103T103944
przestrzen nazw	PL.ZIPPZP.9667/060103-POG
lokalny id	1POG-9SG
wersja id	20251103T103944
poczatek wersji obiektu	2025-11-03T10:39:44
nazwa	strefa górnictwa
oznaczenie	9SG
symbol	SG
obowiazuje od	2025-10-13
obowiazuje do	obecnie
status	w opracowaniu https://inspire.ec.europa.eu/codelist/ProcessStepGeneralValue /elaboration
charakter ustalenia	ogólnie wiążące https://inspire.ec.europa.eu/codelist/RegulationNatureValue /generallyBinding
profil podstawowy	teren górnictwa i wydobycia teren komunikacji teren ogrodów działkowych teren infrastruktury technicznej
profil dodatkowy	teren produkcji teren usług handlu teren usług rzemieślniczych teren usług gastronomii teren usług biurowych i administracji teren usług nauki teren zieleni urządzonej teren zieleni naturalnej teren lasu teren wód
maksymalna nadziemna intensywnosc zabudowy	0.3
maksymalny udzial powierzchni	

zabudowy	30%
maksymalna wysokosc zabudowy	10.0 m
minimalny udzial powierzchni biologicznie czynnej	10%
geometria	
plan	https://www.gov.pl/zagospodarowanieprzestrzenne/app/AktPlanowaniaPrzestrzennego/PL.ZIPPZP.9667/060103-POG/1POG

strefa planistyczna	PL.ZIPPZP.9667_060103-POG_1POG-9SN_20251013T000000
identifier	https://www.gov.pl/zagospodarowanieprzestrzenne/app/StrefaPlanistyczna/PL.ZIPPZP.9667/060103-POG/1POG-9SN/20251013T000000
przestrzen nazw	PL.ZIPPZP.9667/060103-POG
lokalny id	1POG-9SN
wersja id	20251013T000000
poczatek wersji obiektu	2025-10-13T00:00
nazwa	strefa zieleni i rekreacji
oznaczenie	9SN
symbol	SN
obowiazuje od	2025-10-13
obowiazuje do	obecnie
status	w opracowaniu https://inspire.ec.europa.eu/codelist/ProcessStepGeneralValue/elaboration
charakter ustalenia	ogólnie wiążące https://inspire.ec.europa.eu/codelist/RegulationNatureValue/generallyBinding
profil podstawowy	teren zieleni urządzonej teren plaży teren wód teren komunikacji teren ogrodów działkowych teren infrastruktury technicznej
profil dodatkowy	teren usług sportu i rekreacji teren usług kultury i rozrywki teren usług handlu detalicznego teren usług gastronomii teren usług turystyki teren usług nauki

	teren usług edukacji teren usług zdrowia i pomocy społecznej teren zieleni naturalnej teren lasu
maksymalna nadziemna intensywnosc zabudowy	0.2
maksymalny udzial powierzchni zabudowy	20%
maksymalna wysokosc zabudowy	12.0 m
minimalny udzial powierzchni biologicznie czynnej	50%
geometria	
plan	https://www.gov.pl/zagospodarowanieprzestrzenne/app/AktPlanowaniaPrzestrzennego/PL.ZIPPZP.9667/060103-POG/1POG

strefa planistyczna	PL.ZIPPZP.9667_060103-POG_1POG-9SJ_20251013T000000
identifier	https://www.gov.pl/zagospodarowanieprzestrzenne/app/StrefaPlanistyczna/PL.ZIPPZP.9667/060103-POG/1POG-9SJ/20251013T000000
przestrzen nazw	PL.ZIPPZP.9667/060103-POG
lokalny id	1POG-9SJ
wersja id	20251013T000000
poczatek wersji obiektu	2025-10-13T00:00
nazwa	strefa wielofunkcyjna z zabudową mieszkaniową jednorodzinną
oznaczenie	9SJ
symbol	SJ
obowiazuje od	2025-10-13
obowiazuje do	obecnie
status	w opracowaniu https://inspire.ec.europa.eu/codelist/ProcessStepGeneralValue/elaboration
charakter ustalenia	ogólnie wiążące https://inspire.ec.europa.eu/codelist/RegulationNatureValue/generallyBinding
profil podstawowy	teren zabudowy mieszkaniowej jednorodzinnej teren usług teren komunikacji teren zieleni urządzonej

	teren ogrodów działkowych teren infrastruktury technicznej
profil dodatkowy	teren zabudowy letniskowej lub rekreacji indywidualnej teren zieleni naturalnej teren lasu teren wód
maksymalna nadziemna intensywnosc zabudowy	0.8
maksymalny udzial powierzchni zabudowy	60%
maksymalna wysokosc zabudowy	12.0 m
minimalny udzial powierzchni biologicznie czynnej	30%
geometria	
plan	https://www.gov.pl/zagospodarowanieprzestrzenne/app /AktPlanowaniaPrzestrzennego/PL.ZIPPZP.9667/060103-POG/1POG

strefa planistyczna	PL.ZIPPZP.9667_060103-POG_1POG-9SU_20251103T095110
identifier	https://www.gov.pl/zagospodarowanieprzestrzenne/app /StrefaPlanistyczna/PL.ZIPPZP.9667/060103-POG/1POG-9SU /20251103T095110
przestrzen nazw	PL.ZIPPZP.9667/060103-POG
lokalny id	1POG-9SU
wersja id	20251103T095110
poczatek wersji obiektu	2025-11-03T09:51:10
nazwa	strefa usługowa
oznaczenie	9SU
symbol	SU
obowiazuje od	2025-10-13
obowiazuje do	obecnie
status	w opracowaniu https://inspire.ec.europa.eu/codelist/ProcessStepGeneralValue /elaboration
charakter ustalenia	ogólnie wiążące https://inspire.ec.europa.eu/codelist/RegulationNatureValue /generallyBinding
profil podstawowy	teren usług teren komunikacji

	teren zieleni urządzonej teren ogrodów działkowych teren infrastruktury technicznej
profil dodatkowy	teren składów i magazynów teren elektrowni słonecznej teren zieleni naturalnej teren lasu teren wód
maksymalna nadziemna intensywnosc zabudowy	1.5
maksymalny udzial powierzchni zabudowy	60%
maksymalna wysokosc zabudowy	12.0 m
minimalny udzial powierzchni biologicznie czynnej	30%
geometria	
plan	https://www.gov.pl/zagospodarowanieprzestrzenne/app /AktPlanowaniaPrzestrzennego/PL.ZIPPZP.9667/060103-POG/1POG

strefa planistyczna	PL.ZIPPZP.9667_060103-POG_1POG-9SZ_20251027T090003
identifier	https://www.gov.pl/zagospodarowanieprzestrzenne/app /StrefaPlanistyczna/PL.ZIPPZP.9667/060103-POG/1POG-9SZ /20251027T090003
przestrzen nazw	PL.ZIPPZP.9667/060103-POG
lokalny id	1POG-9SZ
wersja id	20251027T090003
poczatek wersji obiektu	2025-10-27T09:00:03
nazwa	strefa wielofunkcyjna z zabudową zagrodową
oznaczenie	9SZ
symbol	SZ
obowiazuje od	2025-10-13
obowiazuje do	obecnie
status	w opracowaniu https://inspire.ec.europa.eu/codelist/ProcessStepGeneralValue /elaboration
charakter ustalenia	ogólnie wiążące https://inspire.ec.europa.eu/codelist/RegulationNatureValue /generallyBinding

profil podstawowy	teren zabudowy zagrodowej teren produkcji w gospodarstwach rolnych teren akwakultury i obsługi rybactwa teren komunikacji teren zieleni urządzonej teren ogrodów działkowych teren infrastruktury technicznej
profil dodatkowy	teren wielkotowarowej produkcji rolnej teren usług teren zieleni naturalnej teren lasu teren wód
maksymalna nadziemna intensywnosc zabudowy	0.8
maksymalny udzial powierzchni zabudowy	60%
maksymalna wysokosc zabudowy	12.0 m
minimalny udzial powierzchni biologicznie czynnej	30%
geometria	
plan	https://www.gov.pl/zagospodarowanieprzestrzenne/app /AktPlanowaniaPrzestrzennego/PL.ZIPPZP.9667/060103-POG/1POG

strefa planistyczna	PL.ZIPPZP.9667_060103-POG_1POG-9SP_20251029T085648
identifier	https://www.gov.pl/zagospodarowanieprzestrzenne/app /StrefaPlanistyczna/PL.ZIPPZP.9667/060103-POG/1POG-9SP /20251029T085648
przestrzen nazw	PL.ZIPPZP.9667/060103-POG
lokalny id	1POG-9SP
wersja id	20251029T085648
poczatek wersji obiektu	2025-10-29T08:56:48
nazwa	strefa gospodarcza
oznaczenie	9SP
symbol	SP
obowiazuje od	2025-10-13
obowiazuje do	obecnie
status	w opracowaniu https://inspire.ec.europa.eu/codelist/ProcessStepGeneralValue /elaboration

charakter ustalenia	ogólnie wiążące https://inspire.ec.europa.eu/codelist/RegulationNatureValue/generallyBinding
profil podstawowy	teren produkcji teren komunikacji teren zieleni urządzonej teren ogrodów działkowych teren infrastruktury technicznej
profil dodatkowy	teren usług teren zieleni naturalnej teren lasu teren wód
maksymalna nadziemna intensywnosc zabudowy	1.2
maksymalny udzial powierzchni zabudowy	70%
maksymalna wysokosc zabudowy	20.0 m
minimalny udzial powierzchni biologicznie czynnej	10%
geometria	
plan	https://www.gov.pl/zagospodarowanieprzestrzenne/app/AktPlanowaniaPrzestrzennego/PL.ZIPPZP.9667/060103-POG/1POG

strefa planistyczna	PL.ZIPPZP.9667_060103-POG_1POG-10SR_20251013T000000
identifier	https://www.gov.pl/zagospodarowanieprzestrzenne/app/StrefaPlanistyczna/PL.ZIPPZP.9667/060103-POG/1POG-10SR/20251013T000000
przestrzen nazw	PL.ZIPPZP.9667/060103-POG
lokalny id	1POG-10SR
wersja id	20251013T000000
poczatek wersji obiektu	2025-10-13T00:00
nazwa	strefa produkcji rolniczej
oznaczenie	10SR
symbol	SR
obowiazuje od	2025-10-13
obowiazuje do	obecnie
status	w opracowaniu https://inspire.ec.europa.eu/codelist/ProcessStepGeneralValue/elaboration

charakter ustalenia	ogólnie wiążące https://inspire.ec.europa.eu/codelist/RegulationNatureValue/generallyBinding
profil podstawowy	teren produkcji w gospodarstwach rolnych teren wielkotowarowej produkcji rolnej teren akwakultury i obsługi rybactwa teren komunikacji teren ogrodów działkowych teren infrastruktury technicznej
profil dodatkowy	teren rolnictwa z zakazem zabudowy teren elektrowni słonecznej teren elektrowni wodnej teren zieleni urządzonej teren zieleni naturalnej teren lasu teren wód
maksymalna nadziemna intensywnosc zabudowy	1.5
maksymalny udzial powierzchni zabudowy	60%
maksymalna wysokosc zabudowy	25.0 m
minimalny udzial powierzchni biologicznie czynnej	30%
geometria	
plan	https://www.gov.pl/zagospodarowanieprzestrzenne/app/AktPlanowaniaPrzestrzennego/PL.ZIPPZP.9667/060103-POG/1POG

strefa planistyczna	PL.ZIPPZP.9667_060103-POG_1POG-10SO_20251013T000000
identifier	https://www.gov.pl/zagospodarowanieprzestrzenne/app/StrefaPlanistyczna/PL.ZIPPZP.9667/060103-POG/1POG-10SO/20251013T000000
przestrzen nazw	PL.ZIPPZP.9667/060103-POG
lokalny id	1POG-10SO
wersja id	20251013T000000
poczatek wersji obiektu	2025-10-13T00:00
nazwa	strefa otwarta
oznaczenie	10SO
symbol	SO
obowiazuje od	2025-10-13

obowiazuje do	obecnie
status	w opracowaniu https://inspire.ec.europa.eu/codelist/ProcessStepGeneralValue/elaboration
charakter ustalenia	ogólnie wiążące https://inspire.ec.europa.eu/codelist/RegulationNatureValue/generallyBinding
profil podstawowy	teren rolnictwa z zakazem zabudowy teren lasu teren zieleni naturalnej teren wód teren komunikacji teren ogrodów działkowych teren infrastruktury technicznej
profil dodatkowy	teren elektrowni słonecznej teren elektrowni geotermalnej teren elektrowni wodnej teren zieleni urządzonej
maksymalna nadziemna intensywnosc zabudowy	0.1
maksymalny udzial powierzchni zabudowy	5%
minimalny udzial powierzchni biologicznie czynnej	80%
geometria	
plan	https://www.gov.pl/zagospodarowanieprzestrzenne/app/AktPlanowaniaPrzestrzennego/PL.ZIPPZP.9667/060103-POG/1POG

strefa planistyczna	PL.ZIPPZP.9667_060103-POG_1POG-10SG_20251013T000000
identifier	https://www.gov.pl/zagospodarowanieprzestrzenne/app/StrefaPlanistyczna/PL.ZIPPZP.9667/060103-POG/1POG-10SG/20251013T000000
przestrzen nazw	PL.ZIPPZP.9667/060103-POG
lokalny id	1POG-10SG
wersja id	20251013T000000
poczatek wersji obiektu	2025-10-13T00:00
nazwa	strefa górnictwa
oznaczenie	10SG
symbol	SG

obowiazuje od	2025-10-13
obowiazuje do	obecnie
status	w opracowaniu https://inspire.ec.europa.eu/codelist/ProcessStepGeneralValue/elaboration
charakter ustalenia	ogólnie wiążące https://inspire.ec.europa.eu/codelist/RegulationNatureValue/generallyBinding
profil podstawowy	teren górnictwa i wydobycia teren komunikacji teren ogrodów działkowych teren infrastruktury technicznej
profil dodatkowy	teren produkcji teren usług handlu teren usług rzemieślniczych teren usług gastronomii teren usług biurowych i administracji teren usług nauki teren zieleni urządzonej teren zieleni naturalnej teren lasu teren wód
maksymalna nadziemna intensywnosc zabudowy	0.3
maksymalny udzial powierzchni zabudowy	30%
maksymalna wysokosc zabudowy	10.0 m
minimalny udzial powierzchni biologicznie czynnej	10%
geometria	
plan	https://www.gov.pl/zagospodarowanieprzestrzenne/app/AktPlanowaniaPrzestrzennego/PL.ZIPPZP.9667/060103-POG/1POG

strefa planistyczna	PL.ZIPPZP.9667_060103-POG_1POG-10SJ_20251013T000000
identifier	https://www.gov.pl/zagospodarowanieprzestrzenne/app/StrefaPlanistyczna/PL.ZIPPZP.9667/060103-POG/1POG-10SJ/20251013T000000
przestrzen nazw	PL.ZIPPZP.9667/060103-POG
lokalny id	1POG-10SJ
wersja id	20251013T000000

poczatek wersji obiektu	2025-10-13T00:00
nazwa	strefa wielofunkcyjna z zabudową mieszkaniową jednorodzinną
oznaczenie	10SJ
symbol	SJ
obowiazuje od	2025-10-13
obowiazuje do	obecnie
status	w opracowaniu https://inspire.ec.europa.eu/codelist/ProcessStepGeneralValue/elaboration
charakter ustalenia	ogólnie wiążące https://inspire.ec.europa.eu/codelist/RegulationNatureValue/generallyBinding
profil podstawowy	teren zabudowy mieszkaniowej jednorodzinnej teren usług teren komunikacji teren zieleni urządzonej teren ogrodów działkowych teren infrastruktury technicznej
profil dodatkowy	teren zabudowy letniskowej lub rekreacji indywidualnej teren zieleni naturalnej teren lasu teren wód
maksymalna nadziemna intensywnosc zabudowy	0.8
maksymalny udzial powierzchni zabudowy	60%
maksymalna wysokosc zabudowy	12.0 m
minimalny udzial powierzchni biologicznie czynnej	30%
geometria	
plan	https://www.gov.pl/zagospodarowanieprzestrzenne/app/AktPlanowaniaPrzestrzennego/PL.ZIPPZP.9667/060103-POG/1POG

strefa planistyczna	PL.ZIPPZP.9667_060103-POG_1POG-10SU_20251013T000000
identifier	https://www.gov.pl/zagospodarowanieprzestrzenne/app/StrefaPlanistyczna/PL.ZIPPZP.9667/060103-POG/1POG-10SU/20251013T000000
przestrzen nazw	PL.ZIPPZP.9667/060103-POG
lokalny id	1POG-10SU

wersja id	20251013T000000
poczatek wersji obiektu	2025-10-13T00:00
nazwa	strefa usługowa
oznaczenie	10SU
symbol	SU
obowiazuje od	2025-10-13
obowiazuje do	obecnie
status	w opracowaniu https://inspire.ec.europa.eu/codelist/ProcessStepGeneralValue/elaboration
charakter ustalenia	ogólnie wiążące https://inspire.ec.europa.eu/codelist/RegulationNatureValue/generallyBinding
profil podstawowy	teren usług teren komunikacji teren zieleni urządzonej teren ogrodów działkowych teren infrastruktury technicznej
profil dodatkowy	teren składów i magazynów teren elektrowni słonecznej teren zieleni naturalnej teren lasu teren wód
maksymalna nadziemna intensywnosc zabudowy	1.5
maksymalny udzial powierzchni zabudowy	60%
maksymalna wysokosc zabudowy	12.0 m
minimalny udzial powierzchni biologicznie czynnej	30%
geometria	
plan	https://www.gov.pl/zagospodarowanieprzestrzenne/app/AktPlanowaniaPrzestrzennego/PL.ZIPPZP.9667/060103-POG/1POG

strefa planistyczna	PL.ZIPPZP.9667_060103-POG_1POG-10SP_20251013T000000
identifier	https://www.gov.pl/zagospodarowanieprzestrzenne/app/StrefaPlanistyczna/PL.ZIPPZP.9667/060103-POG/1POG-10SP/20251013T000000
przestrzen nazw	PL.ZIPPZP.9667/060103-POG

lokalny id	1POG-10SP
wersja id	20251013T000000
poczatek wersji obiektu	2025-10-13T00:00
nazwa	strefa gospodarcza
oznaczenie	10SP
symbol	SP
obowiazuje od	2025-10-13
obowiazuje do	obecnie
status	w opracowaniu https://inspire.ec.europa.eu/codelist/ProcessStepGeneralValue/elaboration
charakter ustalenia	ogólnie wiążące https://inspire.ec.europa.eu/codelist/RegulationNatureValue/generallyBinding
profil podstawowy	teren produkcji teren komunikacji teren zieleni urządzonej teren ogrodów działkowych teren infrastruktury technicznej
profil dodatkowy	teren usług teren zieleni naturalnej teren lasu teren wód
maksymalna nadziemna intensywnosc zabudowy	0.6
maksymalny udzial powierzchni zabudowy	60%
maksymalna wysokosc zabudowy	20.0 m
minimalny udzial powierzchni biologicznie czynnej	10%
geometria	
plan	https://www.gov.pl/zagospodarowanieprzestrzenne/app/AktPlanowaniaPrzestrzennego/PL.ZIPPZP.9667/060103-POG/1POG

strefa planistyczna	PL.ZIPPZP.9667_060103-POG_1POG-10SN_20251103T175136
identifier	https://www.gov.pl/zagospodarowanieprzestrzenne/app/StrefaPlanistyczna/PL.ZIPPZP.9667/060103-POG/1POG-10SN/20251103T175136
przestrzen nazw	PL.ZIPPZP.9667/060103-POG

lokalny id	1POG-10SN
wersja id	20251103T175136
poczatek wersji obiektu	2025-11-03T17:51:36
nazwa	strefa zieleni i rekreacji
oznaczenie	10SN
symbol	SN
obowiazuje od	2025-10-13
obowiazuje do	obecnie
status	w opracowaniu https://inspire.ec.europa.eu/codelist/ProcessStepGeneralValue/elaboration
charakter ustalenia	ogólnie wiążące https://inspire.ec.europa.eu/codelist/RegulationNatureValue/generallyBinding
profil podstawowy	teren zieleni urządzonej teren plaży teren wód teren komunikacji teren ogrodów działkowych teren infrastruktury technicznej
profil dodatkowy	teren zieleni naturalnej teren lasu
maksymalna nadziemna intensywnosc zabudowy	0.2
maksymalny udzial powierzchni zabudowy	20%
maksymalna wysokosc zabudowy	6.0 m
minimalny udzial powierzchni biologicznie czynnej	70%
geometria	
plan	https://www.gov.pl/zagospodarowanieprzestrzenne/app/AktPlanowaniaPrzestrzennego/PL.ZIPPZP.9667/060103-POG/1POG

strefa planistyczna	PL.ZIPPZP.9667_060103-POG_1POG-10SZ_20251027T101713
identifier	https://www.gov.pl/zagospodarowanieprzestrzenne/app/StrefaPlanistyczna/PL.ZIPPZP.9667/060103-POG/1POG-10SZ/20251027T101713
przestrzen nazw	PL.ZIPPZP.9667/060103-POG

lokalny id	1POG-10SZ
wersja id	20251027T101713
poczatek wersji obiektu	2025-10-27T10:17:13
nazwa	strefa wielofunkcyjna z zabudową zagrodową
oznaczenie	10SZ
symbol	SZ
obowiazuje od	2025-10-13
obowiazuje do	obecnie
status	w opracowaniu https://inspire.ec.europa.eu/codelist/ProcessStepGeneralValue/elaboration
charakter ustalenia	ogólnie wiążące https://inspire.ec.europa.eu/codelist/RegulationNatureValue/generallyBinding
profil podstawowy	teren zabudowy zagrodowej teren produkcji w gospodarstwach rolnych teren akwakultury i obsługi rybactwa teren komunikacji teren zieleni urządzonej teren ogrodów działkowych teren infrastruktury technicznej
profil dodatkowy	teren wielkotowarowej produkcji rolnej teren usług teren zieleni naturalnej teren lasu teren wód
maksymalna nadziemna intensywnosc zabudowy	0.8
maksymalny udzial powierzchni zabudowy	60%
maksymalna wysokosc zabudowy	12.0 m
minimalny udzial powierzchni biologicznie czynnej	30%
geometria	
plan	https://www.gov.pl/zagospodarowanieprzestrzenne/app/AktPlanowaniaPrzestrzennego/PL.ZIPPZP.9667/060103-POG/1POG

strefa planistyczna	PL.ZIPPZP.9667_060103-POG_1POG-11SJ_20251013T000000
identifier	https://www.gov.pl/zagospodarowanieprzestrzenne/app

	/StrefaPlanistyczna/PL.ZIPPZP.9667/060103-POG/1POG-11SJ /20251013T000000
przestrzen nazw	PL.ZIPPZP.9667/060103-POG
lokalny id	1POG-11SJ
wersja id	20251013T000000
poczatek wersji obiektu	2025-10-13T00:00
nazwa	strefa wielofunkcyjna z zabudową mieszkaniową jednorodzinną
oznaczenie	11SJ
symbol	SJ
obowiazuje od	2025-10-13
obowiazuje do	obecnie
status	w opracowaniu https://inspire.ec.europa.eu/codelist/ProcessStepGeneralValue /elaboration
charakter ustalenia	ogólnie wiążące https://inspire.ec.europa.eu/codelist/RegulationNatureValue /generallyBinding
profil podstawowy	teren zabudowy mieszkaniowej jednorodzinnej teren usług teren komunikacji teren zieleni urządzonej teren ogrodów działkowych teren infrastruktury technicznej
profil dodatkowy	teren zabudowy letniskowej lub rekreacji indywidualnej teren zieleni naturalnej teren lasu teren wód
maksymalna nadziemna intensywnosc zabudowy	0.8
maksymalny udzial powierzchni zabudowy	60%
maksymalna wysokosc zabudowy	12.0 m
minimalny udzial powierzchni biologicznie czynnej	30%
geometria	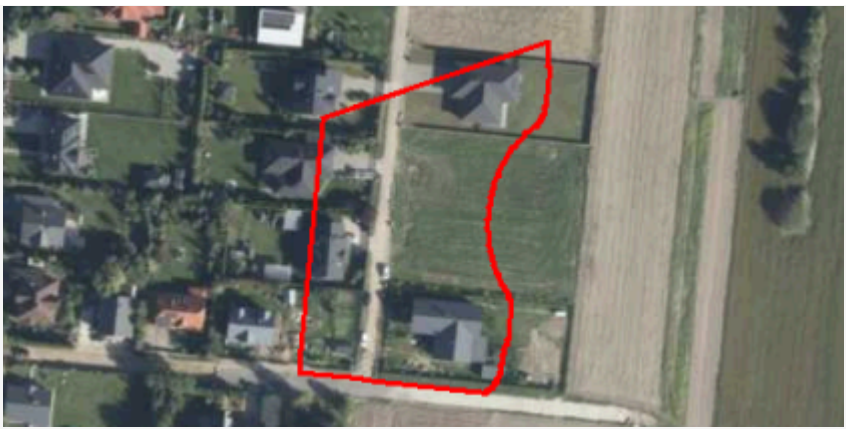
plan	https://www.gov.pl/zagospodarowanieprzestrzenne/app /AktPlanowaniaPrzestrzennego/PL.ZIPPZP.9667/060103-POG/1POG
strefa planistyczna	PL.ZIPPZP.9667_060103-POG_1POG-11SO_20251210T142247

identifier	https://www.gov.pl/zagospodarowanieprzestrzenne/app/StrefaPlanistyczna/PL.ZIPPZP.9667/060103-POG/1POG-11SO/20251210T142247
przestrzen nazw	PL.ZIPPZP.9667/060103-POG
lokalny id	1POG-11SO
wersja id	20251210T142247
poczatek wersji obiektu	2025-12-10T14:22:47
nazwa	strefa otwarta
oznaczenie	11SO
symbol	SO
obowiazuje od	2025-10-13
obowiazuje do	obecnie
status	w opracowaniu https://inspire.ec.europa.eu/codelist/ProcessStepGeneralValue/elaboration
charakter ustalenia	ogólnie wiążące https://inspire.ec.europa.eu/codelist/RegulationNatureValue/generallyBinding
profil podstawowy	teren rolnictwa z zakazem zabudowy teren lasu teren zieleni naturalnej teren wód teren komunikacji teren ogrodów działkowych teren infrastruktury technicznej
profil dodatkowy	teren elektrowni słonecznej teren elektrowni geotermalnej teren elektrowni wodnej teren zieleni urządzonej
maksymalna nadziemna intensywnosc zabudowy	0.1
maksymalny udzial powierzchni zabudowy	5%
minimalny udzial powierzchni biologicznie czynnej	80%
geometria	
plan	https://www.gov.pl/zagospodarowanieprzestrzenne/app/AktPlanowaniaPrzestrzennego/PL.ZIPPZP.9667/060103-POG/1POG

strefa planistyczna	PL.ZIPPZP.9667_060103-POG_1POG-11SR_20251104T085053
identifier	https://www.gov.pl/zagospodarowanieprzestrzenne/app /StrefaPlanistyczna/PL.ZIPPZP.9667/060103-POG/1POG-11SR /20251104T085053
przestrzen nazw	PL.ZIPPZP.9667/060103-POG
lokalny id	1POG-11SR
wersja id	20251104T085053
poczatek wersji obiektu	2025-11-04T08:50:53
nazwa	strefa produkcji rolniczej
oznaczenie	11SR
symbol	SR
obowiazuje od	2025-10-13
obowiazuje do	obecnie
status	w opracowaniu https://inspire.ec.europa.eu/codelist/ProcessStepGeneralValue /elaboration
charakter ustalenia	ogólnie wiążące https://inspire.ec.europa.eu/codelist/RegulationNatureValue /generallyBinding
profil podstawowy	teren produkcji w gospodarstwach rolnych teren wielkotowarowej produkcji rolnej teren akwakultury i obsługi rybactwa teren komunikacji teren ogrodów działkowych teren infrastruktury technicznej
profil dodatkowy	teren rolnictwa z zakazem zabudowy teren elektrowni słonecznej teren elektrowni wodnej teren zieleni urządzonej teren zieleni naturalnej teren lasu teren wód
maksymalna nadziemna intensywnosc zabudowy	1.5
maksymalny udzial powierzchni zabudowy	60%
maksymalna wysokosc zabudowy	25.0 m
minimalny udzial powierzchni biologicznie czynnej	30%
geometria	



plan	https://www.gov.pl/zagospodarowanieprzestrzenne/app /AktPlanowaniaPrzestrzennego/PL.ZIPPZP.9667/060103-POG/1POG
strefa planistyczna	PL.ZIPPZP.9667_060103-POG_1POG-11SG_20251013T000000
identifier	https://www.gov.pl/zagospodarowanieprzestrzenne/app /StrefaPlanistyczna/PL.ZIPPZP.9667/060103-POG/1POG-11SG /20251013T000000
przestrzen nazw	PL.ZIPPZP.9667/060103-POG
lokalny id	1POG-11SG
wersja id	20251013T000000
poczatek wersji obiektu	2025-10-13T00:00
nazwa	strefa górnictwa
oznaczenie	11SG
symbol	SG
obowiazuje od	2025-10-13
obowiazuje do	obecnie
status	w opracowaniu https://inspire.ec.europa.eu/codelist/ProcessStepGeneralValue /elaboration
charakter ustalenia	ogólnie wiążące https://inspire.ec.europa.eu/codelist/RegulationNatureValue /generallyBinding
profil podstawowy	teren górnictwa i wydobycia teren komunikacji teren ogrodów działkowych teren infrastruktury technicznej
profil dodatkowy	teren produkcji teren usług handlu teren usług rzemieślniczych teren usług gastronomii teren usług biurowych i administracji teren usług nauki teren zieleni urządzonej teren zieleni naturalnej teren lasu teren wód
maksymalna nadziemna intensywnosc zabudowy	0.3
maksymalny udzial powierzchni	

zabudowy	30%
maksymalna wysokosc zabudowy	10.0 m
minimalny udzial powierzchni biologicznie czynnej	10%
geometria	
plan	https://www.gov.pl/zagospodarowanieprzestrzenne/app/AktPlanowaniaPrzestrzennego/PL.ZIPPZP.9667/060103-POG/1POG

strefa planistyczna	PL.ZIPPZP.9667_060103-POG_1POG-11SU_20251103T094357
identifier	https://www.gov.pl/zagospodarowanieprzestrzenne/app/StrefaPlanistyczna/PL.ZIPPZP.9667/060103-POG/1POG-11SU/20251103T094357
przestrzen nazw	PL.ZIPPZP.9667/060103-POG
lokalny id	1POG-11SU
wersja id	20251103T094357
poczatek wersji obiektu	2025-11-03T09:43:57
nazwa	strefa usługowa
oznaczenie	11SU
symbol	SU
obowiazuje od	2025-10-13
obowiazuje do	obecnie
status	w opracowaniu https://inspire.ec.europa.eu/codelist/ProcessStepGeneralValue/elaboration
charakter ustalenia	ogólnie wiążące https://inspire.ec.europa.eu/codelist/RegulationNatureValue/generallyBinding
profil podstawowy	teren usług teren komunikacji teren zieleni urządzonej teren ogrodów działkowych teren infrastruktury technicznej
profil dodatkowy	teren składów i magazynów teren elektrowni słonecznej teren zieleni naturalnej teren lasu teren wód
maksymalna nadziemna intensywnosc zabudowy	1.5

maksymalny udzial powierzchni zabudowy	60%
maksymalna wysokosc zabudowy	10.0 m
minimalny udzial powierzchni biologicznie czynnej	30%
geometria	
plan	https://www.gov.pl/zagospodarowanieprzestrzenne/app /AktPlanowaniaPrzestrzennego/PL.ZIPPZP.9667/060103-POG/1POG

strefa planistyczna	PL.ZIPPZP.9667_060103-POG_1POG-11SZ_20251013T000000
identifier	https://www.gov.pl/zagospodarowanieprzestrzenne/app /StrefaPlanistyczna/PL.ZIPPZP.9667/060103-POG/1POG-11SZ /20251013T000000
przestrzen nazw	PL.ZIPPZP.9667/060103-POG
lokalny id	1POG-11SZ
wersja id	20251013T000000
poczatek wersji obiektu	2025-10-13T00:00
nazwa	strefa wielofunkcyjna z zabudową zagrodową
oznaczenie	11SZ
symbol	SZ
obowiazuje od	2025-10-13
obowiazuje do	obecnie
status	w opracowaniu https://inspire.ec.europa.eu/codelist/ProcessStepGeneralValue /elaboration
charakter ustalenia	ogólnie wiążące https://inspire.ec.europa.eu/codelist/RegulationNatureValue /generallyBinding
profil podstawowy	teren zabudowy zagrodowej teren produkcji w gospodarstwach rolnych teren akwakultury i obsługi rybactwa teren komunikacji teren zieleni urządzonej teren ogrodów działkowych teren infrastruktury technicznej
profil dodatkowy	teren wielkotowarowej produkcji rolnej teren usług teren zieleni naturalnej

	teren lasu teren wód
maksymalna nadziemna intensywnosc zabudowy	0.8
maksymalny udzial powierzchni zabudowy	60%
maksymalna wysokosc zabudowy	12.0 m
minimalny udzial powierzchni biologicznie czynnej	30%
geometria	
plan	https://www.gov.pl/zagospodarowanieprzestrzenne/app /AktPlanowaniaPrzestrzennego/PL.ZIPPZP.9667/060103-POG/1POG

strefa planistyczna	PL.ZIPPZP.9667_060103-POG_1POG-11SN_20251110T115326
identifier	https://www.gov.pl/zagospodarowanieprzestrzenne/app /StrefaPlanistyczna/PL.ZIPPZP.9667/060103-POG/1POG-11SN /20251110T115326
przestrzen nazw	PL.ZIPPZP.9667/060103-POG
lokalny id	1POG-11SN
wersja id	20251110T115326
poczatek wersji obiektu	2025-11-10T11:53:26
nazwa	strefa zieleni i rekreacji
oznaczenie	11SN
symbol	SN
obowiazuje od	2025-10-13
obowiazuje do	obecnie
status	w opracowaniu https://inspire.ec.europa.eu/codelist/ProcessStepGeneralValue /elaboration
charakter ustalenia	ogólnie wiążące https://inspire.ec.europa.eu/codelist/RegulationNatureValue /generallyBinding
profil podstawowy	teren zieleni urządzonej teren plaży teren wód teren komunikacji teren ogrodów działkowych teren infrastruktury technicznej

profil dodatkowy	teren zieleni naturalnej teren lasu
maksymalna nadziemna intensywnosc zabudowy	0.2
maksymalny udzial powierzchni zabudowy	20%
maksymalna wysokosc zabudowy	6.0 m
minimalny udzial powierzchni biologicznie czynnej	50%
geometria	
plan	https://www.gov.pl/zagospodarowanieprzestrzenne/app /AktPlanowaniaPrzestrzennego/PL.ZIPPZP.9667/060103-POG/1POG

strefa planistyczna	PL.ZIPPZP.9667_060103-POG_1POG-11SP_20251103T091403
identifier	https://www.gov.pl/zagospodarowanieprzestrzenne/app /StrefaPlanistyczna/PL.ZIPPZP.9667/060103-POG/1POG-11SP /20251103T091403
przestrzen nazw	PL.ZIPPZP.9667/060103-POG
lokalny id	1POG-11SP
wersja id	20251103T091403
poczatek wersji obiektu	2025-11-03T09:14:03
nazwa	strefa gospodarcza
oznaczenie	11SP
symbol	SP
obowiazuje od	2025-10-13
obowiazuje do	obecnie
status	w opracowaniu https://inspire.ec.europa.eu/codelist/ProcessStepGeneralValue /elaboration
charakter ustalenia	ogólnie wiążące https://inspire.ec.europa.eu/codelist/RegulationNatureValue /generallyBinding
profil podstawowy	teren produkcji teren komunikacji teren zieleni urządzonej teren ogrodów działkowych teren infrastruktury technicznej
profil dodatkowy	teren usług

	teren zieleni naturalnej teren lasu teren wód
maksymalna nadziemna intensywnosc zabudowy	1.5
maksymalny udzial powierzchni zabudowy	70%
maksymalna wysokosc zabudowy	10.0 m
minimalny udzial powierzchni biologicznie czynnej	20%
geometria	
plan	https://www.gov.pl/zagospodarowanieprzestrzenne/app /AktPlanowaniaPrzestrzennego/PL.ZIPPZP.9667/060103-POG/1POG

strefa planistyczna	PL.ZIPPZP.9667_060103-POG_1POG-12SR_20251013T000000
identifier	https://www.gov.pl/zagospodarowanieprzestrzenne/app /StrefaPlanistyczna/PL.ZIPPZP.9667/060103-POG/1POG-12SR /20251013T000000
przestrzen nazw	PL.ZIPPZP.9667/060103-POG
lokalny id	1POG-12SR
wersja id	20251013T000000
poczatek wersji obiektu	2025-10-13T00:00
nazwa	strefa produkcji rolniczej
oznaczenie	12SR
symbol	SR
obowiazuje od	2025-10-13
obowiazuje do	obecnie
status	w opracowaniu https://inspire.ec.europa.eu/codelist/ProcessStepGeneralValue /elaboration
charakter ustalenia	ogólnie wiążące https://inspire.ec.europa.eu/codelist/RegulationNatureValue /generallyBinding
profil podstawowy	teren produkcji w gospodarstwach rolnych teren wielkotowarowej produkcji rolnej teren akwakultury i obsługi rybactwa teren komunikacji teren ogrodów działkowych teren infrastruktury technicznej

profil dodatkowy	teren rolnictwa z zakazem zabudowy teren elektrowni słonecznej teren elektrowni wodnej teren zieleni urządzonej teren zieleni naturalnej teren lasu teren wód
maksymalna nadziemna intensywnosc zabudowy	1.5
maksymalny udzial powierzchni zabudowy	60%
maksymalna wysokosc zabudowy	25.0 m
minimalny udzial powierzchni biologicznie czynnej	30%
geometria	
plan	https://www.gov.pl/zagospodarowanieprzestrzenne/app/AktPlanowaniaPrzestrzennego/PL.ZIPPZP.9667/060103-POG/1POG

strefa planistyczna	PL.ZIPPZP.9667_060103-POG_1POG-12SO_20251104T083611
identifier	https://www.gov.pl/zagospodarowanieprzestrzenne/app/StrefaPlanistyczna/PL.ZIPPZP.9667/060103-POG/1POG-12SO/20251104T083611
przestrzen nazw	PL.ZIPPZP.9667/060103-POG
lokalny id	1POG-12SO
wersja id	20251104T083611
poczatek wersji obiektu	2025-11-04T08:36:11
nazwa	strefa otwarta
oznaczenie	12SO
symbol	SO
obowiazuje od	2025-10-13
obowiazuje do	obecnie
status	w opracowaniu https://inspire.ec.europa.eu/codelist/ProcessStepGeneralValue/elaboration
charakter ustalenia	ogólnie wiążące https://inspire.ec.europa.eu/codelist/RegulationNatureValue/generallyBinding
profil podstawowy	teren rolnictwa z zakazem zabudowy

	teren lasu teren zieleni naturalnej teren wód teren komunikacji teren ogrodów działkowych teren infrastruktury technicznej
profil dodatkowy	teren elektrowni słonecznej teren elektrowni geotermalnej teren elektrowni wodnej teren zieleni urządzonej
maksymalna nadziemna intensywnosc zabudowy	0.1
maksymalny udzial powierzchni zabudowy	5%
maksymalna wysokosc zabudowy	8.0 m
minimalny udzial powierzchni biologicznie czynnej	80%
geometria	
plan	https://www.gov.pl/zagospodarowanieprzestrzenne/app/AktPlanowaniaPrzestrzennego/PL.ZIPPZP.9667/060103-POG/1POG

strefa planistyczna	PL.ZIPPZP.9667_060103-POG_1POG-12SG_20251013T000000
identifier	https://www.gov.pl/zagospodarowanieprzestrzenne/app/StrefaPlanistyczna/PL.ZIPPZP.9667/060103-POG/1POG-12SG/20251013T000000
przestrzen nazw	PL.ZIPPZP.9667/060103-POG
lokalny id	1POG-12SG
wersja id	20251013T000000
poczatek wersji obiektu	2025-10-13T00:00
nazwa	strefa górnictwa
oznaczenie	12SG
symbol	SG
obowiazuje od	2025-10-13
obowiazuje do	obecnie
status	w opracowaniu https://inspire.ec.europa.eu/codelist/ProcessStepGeneralValue/elaboration
charakter ustalenia	ogólnie wiążące https://inspire.ec.europa.eu/codelist/RegulationNatureValue

	/generallyBinding
profil podstawowy	teren górnictwa i wydobycia teren komunikacji teren ogrodów działkowych teren infrastruktury technicznej
profil dodatkowy	teren produkcji teren usług handlu teren usług rzemieślniczych teren usług gastronomii teren usług biurowych i administracji teren usług nauki teren zieleni urządzonej teren zieleni naturalnej teren lasu teren wód
maksymalna nadziemna intensywnosc zabudowy	0.3
maksymalny udzial powierzchni zabudowy	30%
maksymalna wysokosc zabudowy	10.0 m
minimalny udzial powierzchni biologicznie czynnej	10%
geometria	
plan	https://www.gov.pl/zagospodarowanieprzestrzenne/app /AktPlanowaniaPrzestrzennego/PL.ZIPPZP.9667/060103-POG/1POG

strefa planistyczna	PL.ZIPPZP.9667_060103-POG_1POG-12SN_20251013T000000
identifier	https://www.gov.pl/zagospodarowanieprzestrzenne/app /StrefaPlanistyczna/PL.ZIPPZP.9667/060103-POG/1POG-12SN /20251013T000000
przestrzen nazw	PL.ZIPPZP.9667/060103-POG
lokalny id	1POG-12SN
wersja id	20251013T000000
poczatek wersji obiektu	2025-10-13T00:00
nazwa	strefa zieleni i rekreacji
oznaczenie	12SN
symbol	SN
obowiazuje od	2025-10-13
obowiazuje do	obecnie

status	w opracowaniu https://inspire.ec.europa.eu/codelist/ProcessStepGeneralValue/elaboration
charakter ustalenia	ogólnie wiążące https://inspire.ec.europa.eu/codelist/RegulationNatureValue/generallyBinding
profil podstawowy	teren zieleni urządzonej teren plaży teren wód teren komunikacji teren ogrodów działkowych teren infrastruktury technicznej
profil dodatkowy	teren usług sportu i rekreacji teren usług kultury i rozrywki teren usług handlu detalicznego teren usług gastronomii teren usług turystyki teren usług nauki teren usług edukacji teren usług zdrowia i pomocy społecznej teren zieleni naturalnej teren lasu
maksymalna nadziemna intensywnosc zabudowy	0.2
maksymalny udzial powierzchni zabudowy	20%
maksymalna wysokosc zabudowy	12.0 m
minimalny udzial powierzchni biologicznie czynnej	50%
geometria	
plan	https://www.gov.pl/zagospodarowanieprzestrzenne/app/AktPlanowaniaPrzestrzennego/PL.ZIPPZP.9667/060103-POG/1POG

strefa planistyczna	PL.ZIPPZP.9667_060103-POG_1POG-12SU_20251103T094334
identifier	https://www.gov.pl/zagospodarowanieprzestrzenne/app/StrefaPlanistyczna/PL.ZIPPZP.9667/060103-POG/1POG-12SU/20251103T094334
przestrzen nazw	PL.ZIPPZP.9667/060103-POG
lokalny id	1POG-12SU
wersja id	20251103T094334
poczatek wersji obiektu	2025-11-03T09:43:34

nazwa	strefa usługowa
oznaczenie	12SU
symbol	SU
obowiazuje od	2025-10-13
obowiazuje do	obecnie
status	w opracowaniu https://inspire.ec.europa.eu/codelist/ProcessStepGeneralValue/elaboration
charakter ustalenia	ogólnie wiążące https://inspire.ec.europa.eu/codelist/RegulationNatureValue/generallyBinding
profil podstawowy	teren usług teren komunikacji teren zieleni urządzonej teren ogrodów działkowych teren infrastruktury technicznej
profil dodatkowy	teren składów i magazynów teren elektrowni słonecznej teren zieleni naturalnej teren lasu teren wód
maksymalna nadziemna intensywnosc zabudowy	1.5
maksymalny udzial powierzchni zabudowy	60%
maksymalna wysokosc zabudowy	10.0 m
minimalny udzial powierzchni biologicznie czynnej	30%
geometria	
plan	https://www.gov.pl/zagospodarowanieprzestrzenne/app/AktPlanowaniaPrzestrzennego/PL.ZIPPZP.9667/060103-POG/1POG

strefa planistyczna	PL.ZIPPZP.9667_060103-POG_1POG-12SJ_20251013T000000
identifier	https://www.gov.pl/zagospodarowanieprzestrzenne/app/StrefaPlanistyczna/PL.ZIPPZP.9667/060103-POG/1POG-12SJ/20251013T000000
przestrzen nazw	PL.ZIPPZP.9667/060103-POG
lokalny id	1POG-12SJ
wersja id	20251013T000000

poczatek wersji obiektu	2025-10-13T00:00
nazwa	strefa wielofunkcyjna z zabudową mieszkaniową jednorodzinną
oznaczenie	12SJ
symbol	SJ
obowiazuje od	2025-10-13
obowiazuje do	obecnie
status	w opracowaniu https://inspire.ec.europa.eu/codelist/ProcessStepGeneralValue/elaboration
charakter ustalenia	ogólnie wiążące https://inspire.ec.europa.eu/codelist/RegulationNatureValue/generallyBinding
profil podstawowy	teren zabudowy mieszkaniowej jednorodzinnej teren usług teren komunikacji teren zieleni urządzonej teren ogrodów działkowych teren infrastruktury technicznej
profil dodatkowy	teren zabudowy letniskowej lub rekreacji indywidualnej teren zieleni naturalnej teren lasu teren wód
maksymalna nadziemna intensywnosc zabudowy	0.8
maksymalny udzial powierzchni zabudowy	60%
maksymalna wysokosc zabudowy	12.0 m
minimalny udzial powierzchni biologicznie czynnej	30%
geometria	
plan	https://www.gov.pl/zagospodarowanieprzestrzenne/app/AktPlanowaniaPrzestrzennego/PL.ZIPPZP.9667/060103-POG/1POG

strefa planistyczna	PL.ZIPPZP.9667_060103-POG_1POG-12SP_20251013T000000
identifier	https://www.gov.pl/zagospodarowanieprzestrzenne/app/StrefaPlanistyczna/PL.ZIPPZP.9667/060103-POG/1POG-12SP/20251013T000000
przestrzen nazw	PL.ZIPPZP.9667/060103-POG
lokalny id	1POG-12SP

wersja id	20251013T000000
poczatek wersji obiektu	2025-10-13T00:00
nazwa	strefa gospodarcza
oznaczenie	12SP
symbol	SP
obowiazuje od	2025-10-13
obowiazuje do	obecnie
status	w opracowaniu https://inspire.ec.europa.eu/codelist/ProcessStepGeneralValue/elaboration
charakter ustalenia	ogólnie wiążące https://inspire.ec.europa.eu/codelist/RegulationNatureValue/generallyBinding
profil podstawowy	teren produkcji teren komunikacji teren zieleni urządzonej teren ogrodów działkowych teren infrastruktury technicznej
profil dodatkowy	teren usług teren zieleni naturalnej teren lasu teren wód
maksymalna nadziemna intensywnosc zabudowy	2
maksymalny udzial powierzchni zabudowy	50%
maksymalna wysokosc zabudowy	30.0 m
minimalny udzial powierzchni biologicznie czynnej	10%
geometria	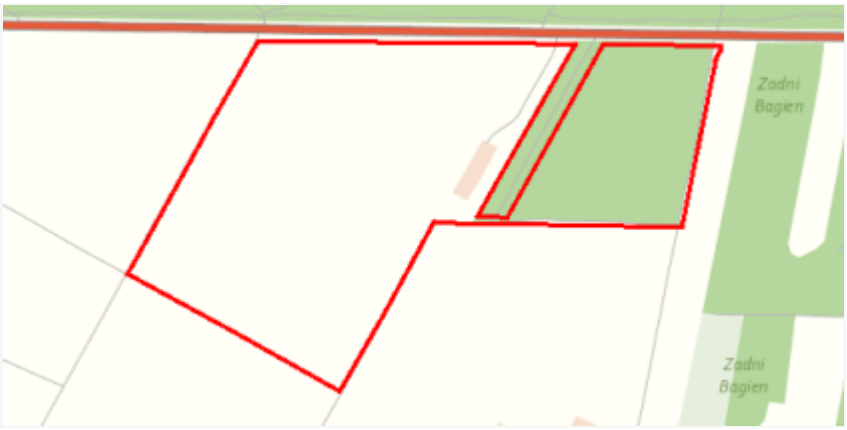
plan	https://www.gov.pl/zagospodarowanieprzestrzenne/app/AktPlanowaniaPrzestrzennego/PL.ZIPPZP.9667/060103-POG/1POG

strefa planistyczna	PL.ZIPPZP.9667_060103-POG_1POG-12SZ_20251027T101539
identifier	https://www.gov.pl/zagospodarowanieprzestrzenne/app/StrefaPlanistyczna/PL.ZIPPZP.9667/060103-POG/1POG-12SZ/20251027T101539
przestrzen nazw	PL.ZIPPZP.9667/060103-POG
lokalny id	1POG-12SZ

wersja id	20251027T101539
poczatek wersji obiektu	2025-10-27T10:15:39
nazwa	strefa wielofunkcyjna z zabudową zagrodową
oznaczenie	12SZ
symbol	SZ
obowiazuje od	2025-10-13
obowiazuje do	obecnie
status	w opracowaniu https://inspire.ec.europa.eu/codelist/ProcessStepGeneralValue/elaboration
charakter ustalenia	ogólnie wiążące https://inspire.ec.europa.eu/codelist/RegulationNatureValue/generallyBinding
profil podstawowy	teren zabudowy zagrodowej teren produkcji w gospodarstwach rolnych teren akwakultury i obsługi rybactwa teren komunikacji teren zieleni urządzonej teren ogrodów działkowych teren infrastruktury technicznej
profil dodatkowy	teren wielkotowarowej produkcji rolnej teren usług teren zieleni naturalnej teren lasu teren wód
maksymalna nadziemna intensywnosc zabudowy	0.8
maksymalny udzial powierzchni zabudowy	60%
maksymalna wysokosc zabudowy	12.0 m
minimalny udzial powierzchni biologicznie czynnej	30%
geometria	
plan	https://www.gov.pl/zagospodarowanieprzestrzenne/app/AktPlanowaniaPrzestrzennego/PL.ZIPPZP.9667/060103-POG/1POG

strefa planistyczna	PL.ZIPPZP.9667_060103-POG_1POG-13SP_20251013T000000
identifier	https://www.gov.pl/zagospodarowanieprzestrzenne/app/StrefaPlanistyczna/PL.ZIPPZP.9667/060103-POG/1POG-13SP/20251013T000000

przestrzen nazw	PL.ZIPPZP.9667/060103-POG
lokalny id	1POG-13SP
wersja id	20251013T000000
poczatek wersji obiektu	2025-10-13T00:00
nazwa	strefa gospodarcza
oznaczenie	13SP
symbol	SP
obowiazuje od	2025-10-13
obowiazuje do	obecnie
status	w opracowaniu https://inspire.ec.europa.eu/codelist/ProcessStepGeneralValue/elaboration
charakter ustalenia	ogólnie wiążące https://inspire.ec.europa.eu/codelist/RegulationNatureValue/generallyBinding
profil podstawowy	teren produkcji teren komunikacji teren zieleni urządzonej teren ogrodów działkowych teren infrastruktury technicznej
profil dodatkowy	teren usług teren zieleni naturalnej teren lasu teren wód
maksymalna nadziemna intensywnosc zabudowy	1.5
maksymalny udzial powierzchni zabudowy	70%
maksymalna wysokosc zabudowy	16.0 m
minimalny udzial powierzchni biologicznie czynnej	20%
geometria	
plan	https://www.gov.pl/zagospodarowanieprzestrzenne/app/AktPlanowaniaPrzestrzennego/PL.ZIPPZP.9667/060103-POG/1POG

strefa planistyczna	PL.ZIPPZP.9667_060103-POG_1POG-13SR_20251013T000000
identifier	https://www.gov.pl/zagospodarowanieprzestrzenne/app/StrefaPlanistyczna/PL.ZIPPZP.9667/060103-POG/1POG-13SR

	/20251013T000000
przestrzen nazw	PL.ZIPPZP.9667/060103-POG
lokalny id	1POG-13SR
wersja id	20251013T000000
poczatek wersji obiektu	2025-10-13T00:00
nazwa	strefa produkcji rolniczej
oznaczenie	13SR
symbol	SR
obowiazuje od	2025-10-13
obowiazuje do	obecnie
status	w opracowaniu https://inspire.ec.europa.eu/codelist/ProcessStepGeneralValue/elaboration
charakter ustalenia	ogólnie wiążące https://inspire.ec.europa.eu/codelist/RegulationNatureValue/generallyBinding
profil podstawowy	teren produkcji w gospodarstwach rolnych teren wielkotowarowej produkcji rolnej teren akwakultury i obsługi rybactwa teren komunikacji teren ogrodów działkowych teren infrastruktury technicznej
profil dodatkowy	teren rolnictwa z zakazem zabudowy teren elektrowni słonecznej teren elektrowni wodnej teren zieleni urządzonej teren zieleni naturalnej teren lasu teren wód
maksymalna nadziemna intensywnosc zabudowy	1.5
maksymalny udzial powierzchni zabudowy	60%
maksymalna wysokosc zabudowy	25.0 m
minimalny udzial powierzchni biologicznie czynnej	30%
geometria	
plan	https://www.gov.pl/zagospodarowanieprzestrzenne/app/AktPlanowaniaPrzestrzennego/PL.ZIPPZP.9667/060103-POG/1POG

strefa planistyczna	PL.ZIPPZP.9667_060103-POG_1POG-13SO_20251030T102725
identifier	https://www.gov.pl/zagospodarowanieprzestrzenne/app /StrefaPlanistyczna/PL.ZIPPZP.9667/060103-POG/1POG-13SO /20251030T102725
przestrzen nazw	PL.ZIPPZP.9667/060103-POG
lokalny id	1POG-13SO
wersja id	20251030T102725
poczatek wersji obiektu	2025-10-30T10:27:25
nazwa	strefa otwarta
oznaczenie	13SO
symbol	SO
obowiazuje od	2025-10-13
obowiazuje do	obecnie
status	w opracowaniu https://inspire.ec.europa.eu/codelist/ProcessStepGeneralValue /elaboration
charakter ustalenia	ogólnie wiążące https://inspire.ec.europa.eu/codelist/RegulationNatureValue /generallyBinding
profil podstawowy	teren rolnictwa z zakazem zabudowy teren lasu teren zieleni naturalnej teren wód teren komunikacji teren ogrodów działkowych teren infrastruktury technicznej
profil dodatkowy	teren zieleni urządzonej
maksymalna nadziemna intensywnosc zabudowy	0.1
maksymalny udzial powierzchni zabudowy	5%
maksymalna wysokosc zabudowy	8.0 m
minimalny udzial powierzchni biologicznie czynnej	80%
geometria	
plan	https://www.gov.pl/zagospodarowanieprzestrzenne/app /AktPlanowaniaPrzestrzennego/PL.ZIPPZP.9667/060103-POG/1POG

strefa planistyczna	PL.ZIPPZP.9667_060103-POG_1POG-13SG_20251103T110733
identifier	https://www.gov.pl/zagospodarowanieprzestrzenne/app/StrefaPlanistyczna/PL.ZIPPZP.9667/060103-POG/1POG-13SG/20251103T110733
przestrzen nazw	PL.ZIPPZP.9667/060103-POG
lokalny id	1POG-13SG
wersja id	20251103T110733
poczatek wersji obiektu	2025-11-03T11:07:33
nazwa	strefa górnictwa
oznaczenie	13SG
symbol	SG
obowiazuje od	2025-10-13
obowiazuje do	obecnie
status	w opracowaniu https://inspire.ec.europa.eu/codelist/ProcessStepGeneralValue/elaboration
charakter ustalenia	ogólnie wiążące https://inspire.ec.europa.eu/codelist/RegulationNatureValue/generallyBinding
profil podstawowy	teren górnictwa i wydobycia teren komunikacji teren ogrodów działkowych teren infrastruktury technicznej
profil dodatkowy	teren produkcji teren usług handlu teren usług rzemieślniczych teren usług gastronomii teren usług biurowych i administracji teren usług nauki teren zieleni urządzonej teren zieleni naturalnej teren lasu teren wód
maksymalna nadziemna intensywnosc zabudowy	0.3
maksymalny udzial powierzchni zabudowy	30%
maksymalna wysokosc zabudowy	10.0 m
minimalny udzial powierzchni biologicznie czynnej	10%
geometria	



plan	https://www.gov.pl/zagospodarowanieprzestrzenne/app /AktPlanowaniaPrzestrzennego/PL.ZIPPZP.9667/060103-POG/1POG
strefa planistyczna	PL.ZIPPZP.9667_060103-POG_1POG-13SJ_20251030T102404
identifier	https://www.gov.pl/zagospodarowanieprzestrzenne/app /StrefaPlanistyczna/PL.ZIPPZP.9667/060103-POG/1POG-13SJ /20251030T102404
przestrzen nazw	PL.ZIPPZP.9667/060103-POG
lokalny id	1POG-13SJ
wersja id	20251030T102404
poczatek wersji obiektu	2025-10-30T10:24:04
nazwa	strefa wielofunkcyjna z zabudową mieszkaniową jednorodzinną
oznaczenie	13SJ
symbol	SJ
obowiazuje od	2025-10-13
obowiazuje do	obecnie
status	w opracowaniu https://inspire.ec.europa.eu/codelist/ProcessStepGeneralValue /elaboration
charakter ustalenia	ogólnie wiążące https://inspire.ec.europa.eu/codelist/RegulationNatureValue /generallyBinding
profil podstawowy	teren zabudowy mieszkaniowej jednorodzinnej teren usług teren komunikacji teren zieleni urządzonej teren ogrodów działkowych teren infrastruktury technicznej
profil dodatkowy	teren zabudowy letniskowej lub rekreacji indywidualnej teren zieleni naturalnej teren lasu teren wód
maksymalna nadziemna intensywnosc zabudowy	0.6
maksymalny udzial powierzchni zabudowy	60%
maksymalna wysokosc zabudowy	12.0 m
minimalny udzial powierzchni	

biologicznie czynnej	20%
geometria	
plan	https://www.gov.pl/zagospodarowanieprzestrzenne/app /AktPlanowaniaPrzestrzennego/PL.ZIPPZP.9667/060103-POG/1POG

strefa planistyczna	PL.ZIPPZP.9667_060103-POG_1POG-13SU_20251103T094430
identifier	https://www.gov.pl/zagospodarowanieprzestrzenne/app /StrefaPlanistyczna/PL.ZIPPZP.9667/060103-POG/1POG-13SU /20251103T094430
przestrzen nazw	PL.ZIPPZP.9667/060103-POG
lokalny id	1POG-13SU
wersja id	20251103T094430
poczatek wersji obiektu	2025-11-03T09:44:30
nazwa	strefa usługowa
oznaczenie	13SU
symbol	SU
obowiazuje od	2025-10-13
obowiazuje do	obecnie
status	w opracowaniu https://inspire.ec.europa.eu/codelist/ProcessStepGeneralValue /elaboration
charakter ustalenia	ogólnie wiążące https://inspire.ec.europa.eu/codelist/RegulationNatureValue /generallyBinding
profil podstawowy	teren usług teren komunikacji teren zieleni urządzonej teren ogrodów działkowych teren infrastruktury technicznej
profil dodatkowy	teren zieleni naturalnej teren lasu teren wód
maksymalna nadziemna intensywnosc zabudowy	1.5
maksymalny udzial powierzchni zabudowy	60%
maksymalna wysokosc zabudowy	10.0 m
minimalny udzial powierzchni	

biologicznie czynnej	30%
geometria	
plan	https://www.gov.pl/zagospodarowanieprzestrzenne/app/AktPlanowaniaPrzestrzennego/PL.ZIPPZP.9667/060103-POG/1POG
strefa planistyczna	PL.ZIPPZP.9667_060103-POG_1POG-13SZ_20251104T203025
identifier	https://www.gov.pl/zagospodarowanieprzestrzenne/app/StrefaPlanistyczna/PL.ZIPPZP.9667/060103-POG/1POG-13SZ/20251104T203025
przestrzen nazw	PL.ZIPPZP.9667/060103-POG
lokalny id	1POG-13SZ
wersja id	20251104T203025
poczatek wersji obiektu	2025-11-04T20:30:25
nazwa	strefa wielofunkcyjna z zabudową zagrodową
oznaczenie	13SZ
symbol	SZ
obowiazuje od	2025-10-13
obowiazuje do	obecnie
status	w opracowaniu https://inspire.ec.europa.eu/codelist/ProcessStepGeneralValue/elaboration
charakter ustalenia	ogólnie wiążące https://inspire.ec.europa.eu/codelist/RegulationNatureValue/generallyBinding
profil podstawowy	teren zabudowy zagrodowej teren produkcji w gospodarstwach rolnych teren akwakultury i obsługi rybactwa teren komunikacji teren zieleni urządzonej teren ogrodów działkowych teren infrastruktury technicznej
profil dodatkowy	teren wielkotowarowej produkcji rolnej teren usług teren zieleni naturalnej teren lasu teren wód
maksymalna nadziemna intensywnosc zabudowy	0.8
maksymalny udzial powierzchni	

zabudowy	60%
maksymalna wysokosc zabudowy	12.0 m
minimalny udzial powierzchni biologicznie czynnej	30%
geometria	
plan	https://www.gov.pl/zagospodarowanieprzestrzenne/app/AktPlanowaniaPrzestrzennego/PL.ZIPPZP.9667/060103-POG/1POG

strefa planistyczna	PL.ZIPPZP.9667_060103-POG_1POG-13SN_20251110T115448
identifier	https://www.gov.pl/zagospodarowanieprzestrzenne/app/StrefaPlanistyczna/PL.ZIPPZP.9667/060103-POG/1POG-13SN/20251110T115448
przestrzen nazw	PL.ZIPPZP.9667/060103-POG
lokalny id	1POG-13SN
wersja id	20251110T115448
poczatek wersji obiektu	2025-11-10T11:54:48
nazwa	strefa zieleni i rekreacji
oznaczenie	13SN
symbol	SN
obowiazuje od	2025-10-13
obowiazuje do	obecnie
status	w opracowaniu https://inspire.ec.europa.eu/codelist/ProcessStepGeneralValue/elaboration
charakter ustalenia	ogólnie wiążące https://inspire.ec.europa.eu/codelist/RegulationNatureValue/generallyBinding
profil podstawowy	teren zieleni urządzonej teren plaży teren wód teren komunikacji teren ogrodów działkowych teren infrastruktury technicznej
profil dodatkowy	teren usług kultury i rozrywki teren usług turystyki teren usług nauki teren usług edukacji teren zieleni naturalnej teren lasu

maksymalna nadziemna intensywnosc zabudowy	0.2
maksymalny udzial powierzchni zabudowy	20%
maksymalna wysokosc zabudowy	12.0 m
minimalny udzial powierzchni biologicznie czynnej	60%
geometria	
plan	https://www.gov.pl/zagospodarowanieprzestrzenne/app/AktPlanowaniaPrzestrzennego/PL.ZIPPZP.9667/060103-POG/1POG

strefa planistyczna	PL.ZIPPZP.9667_060103-POG_1POG-14SZ_20251103T094712
identifier	https://www.gov.pl/zagospodarowanieprzestrzenne/app/StrefaPlanistyczna/PL.ZIPPZP.9667/060103-POG/1POG-14SZ/20251103T094712
przestrzen nazw	PL.ZIPPZP.9667/060103-POG
lokalny id	1POG-14SZ
wersja id	20251103T094712
poczatek wersji obiektu	2025-11-03T09:47:12
nazwa	strefa wielofunkcyjna z zabudową zagrodową
oznaczenie	14SZ
symbol	SZ
obowiazuje od	2025-10-13
obowiazuje do	obecnie
status	w opracowaniu https://inspire.ec.europa.eu/codelist/ProcessStepGeneralValue/elaboration
charakter ustalenia	ogólnie wiążące https://inspire.ec.europa.eu/codelist/RegulationNatureValue/generallyBinding
profil podstawowy	teren zabudowy zagrodowej teren produkcji w gospodarstwach rolnych teren akwakultury i obsługi rybactwa teren komunikacji teren zieleni urządzonej teren ogrodów działkowych teren infrastruktury technicznej
profil dodatkowy	teren wielkotowarowej produkcji rolnej teren usług

	teren zieleni naturalnej teren lasu teren wód
maksymalna nadziemna intensywnosc zabudowy	0.8
maksymalny udzial powierzchni zabudowy	60%
maksymalna wysokosc zabudowy	9.0 m
minimalny udzial powierzchni biologicznie czynnej	30%
geometria	
plan	https://www.gov.pl/zagospodarowanieprzestrzenne/app /AktPlanowaniaPrzestrzennego/PL.ZIPPZP.9667/060103-POG/1POG

strefa planistyczna	PL.ZIPPZP.9667_060103-POG_1POG-14SN_20251027T085353
identifier	https://www.gov.pl/zagospodarowanieprzestrzenne/app /StrefaPlanistyczna/PL.ZIPPZP.9667/060103-POG/1POG-14SN /20251027T085353
przestrzen nazw	PL.ZIPPZP.9667/060103-POG
lokalny id	1POG-14SN
wersja id	20251027T085353
poczatek wersji obiektu	2025-10-27T08:53:53
nazwa	strefa zieleni i rekreacji
oznaczenie	14SN
symbol	SN
obowiazuje od	2025-10-13
obowiazuje do	obecnie
status	w opracowaniu https://inspire.ec.europa.eu/codelist/ProcessStepGeneralValue /elaboration
charakter ustalenia	ogólnie wiążące https://inspire.ec.europa.eu/codelist/RegulationNatureValue /generallyBinding
profil podstawowy	teren zieleni urządzonej teren plaży teren wód teren komunikacji teren ogrodów działkowych teren infrastruktury technicznej

profil dodatkowy	teren usług sportu i rekreacji teren usług kultury i rozrywki teren usług handlu detalicznego teren usług turystyki teren usług nauki teren usług edukacji teren usług zdrowia i pomocy społecznej teren zieleni naturalnej teren lasu
maksymalna nadziemna intensywnosc zabudowy	0.2
maksymalny udzial powierzchni zabudowy	20%
maksymalna wysokosc zabudowy	12.0 m
minimalny udzial powierzchni biologicznie czynnej	50%
geometria	
plan	https://www.gov.pl/zagospodarowanieprzestrzenne/app /AktPlanowaniaPrzestrzennego/PL.ZIPPZP.9667/060103-POG/1POG

strefa planistyczna	PL.ZIPPZP.9667_060103-POG_1POG-14SP_20251029T142446
identifier	https://www.gov.pl/zagospodarowanieprzestrzenne/app /StrefaPlanistyczna/PL.ZIPPZP.9667/060103-POG/1POG-14SP /20251029T142446
przestrzen nazw	PL.ZIPPZP.9667/060103-POG
lokalny id	1POG-14SP
wersja id	20251029T142446
poczatek wersji obiektu	2025-10-29T14:24:46
nazwa	strefa gospodarcza
oznaczenie	14SP
symbol	SP
obowiazuje od	2025-10-13
obowiazuje do	obecnie
status	w opracowaniu https://inspire.ec.europa.eu/codelist/ProcessStepGeneralValue /elaboration
charakter ustalenia	ogólnie wiążące https://inspire.ec.europa.eu/codelist/RegulationNatureValue /generallyBinding

profil podstawowy	teren produkcji teren komunikacji teren zieleni urządzonej teren ogrodów działkowych teren infrastruktury technicznej
profil dodatkowy	teren usług teren zieleni naturalnej teren lasu teren wód
maksymalna nadziemna intensywnosc zabudowy	0.6
maksymalny udzial powierzchni zabudowy	60%
maksymalna wysokosc zabudowy	20.0 m
minimalny udzial powierzchni biologicznie czynnej	10%
geometria	
plan	https://www.gov.pl/zagospodarowanieprzestrzenne/app /AktPlanowaniaPrzestrzennego/PL.ZIPPZP.9667/060103-POG/1POG

strefa planistyczna	PL.ZIPPZP.9667_060103-POG_1POG-14SO_20251013T000000
identifier	https://www.gov.pl/zagospodarowanieprzestrzenne/app /StrefaPlanistyczna/PL.ZIPPZP.9667/060103-POG/1POG-14SO /20251013T000000
przestrzen nazw	PL.ZIPPZP.9667/060103-POG
lokalny id	1POG-14SO
wersja id	20251013T000000
poczatek wersji obiektu	2025-10-13T00:00
nazwa	strefa otwarta
oznaczenie	14SO
symbol	SO
obowiazuje od	2025-10-13
obowiazuje do	obecnie
status	w opracowaniu https://inspire.ec.europa.eu/codelist/ProcessStepGeneralValue /elaboration
charakter ustalenia	ogólnie wiążące https://inspire.ec.europa.eu/codelist/RegulationNatureValue /generallyBinding

profil podstawowy	teren rolnictwa z zakazem zabudowy teren lasu teren zieleni naturalnej teren wód teren komunikacji teren ogrodów działkowych teren infrastruktury technicznej
profil dodatkowy	teren elektrowni słonecznej teren elektrowni geotermalnej teren elektrowni wodnej teren zieleni urządzonej
maksymalna nadziemna intensywnosc zabudowy	0.1
maksymalny udzial powierzchni zabudowy	5%
maksymalna wysokosc zabudowy	8.0 m
minimalny udzial powierzchni biologicznie czynnej	80%
geometria	
plan	https://www.gov.pl/zagospodarowanieprzestrzenne/app/AktPlanowaniaPrzestrzennego/PL.ZIPPZP.9667/060103-POG/1POG

strefa planistyczna	PL.ZIPPZP.9667_060103-POG_1POG-14SG_20251013T000000
identifier	https://www.gov.pl/zagospodarowanieprzestrzenne/app/StrefaPlanistyczna/PL.ZIPPZP.9667/060103-POG/1POG-14SG/20251013T000000
przestrzen nazw	PL.ZIPPZP.9667/060103-POG
lokalny id	1POG-14SG
wersja id	20251013T000000
poczatek wersji obiektu	2025-10-13T00:00
nazwa	strefa górnictwa
oznaczenie	14SG
symbol	SG
obowiazuje od	2025-10-13
obowiazuje do	obecnie
status	w opracowaniu https://inspire.ec.europa.eu/codelist/ProcessStepGeneralValue/elaboration

charakter ustalenia	ogólnie wiążące https://inspire.ec.europa.eu/codelist/RegulationNatureValue/generallyBinding
profil podstawowy	teren górnictwa i wydobycia teren komunikacji teren ogrodów działkowych teren infrastruktury technicznej
profil dodatkowy	teren produkcji teren usług handlu teren usług rzemieślniczych teren usług gastronomii teren usług biurowych i administracji teren usług nauki teren zieleni urządzonej teren zieleni naturalnej teren lasu teren wód
maksymalna nadziemna intensywnosc zabudowy	0.3
maksymalny udzial powierzchni zabudowy	30%
maksymalna wysokosc zabudowy	10.0 m
minimalny udzial powierzchni biologicznie czynnej	10%
geometria	
plan	https://www.gov.pl/zagospodarowanieprzestrzenne/app/AktPlanowaniaPrzestrzennego/PL.ZIPPZP.9667/060103-POG/1POG

strefa planistyczna	PL.ZIPPZP.9667_060103-POG_1POG-14SJ_20251013T000000
identifier	https://www.gov.pl/zagospodarowanieprzestrzenne/app/StrefaPlanistyczna/PL.ZIPPZP.9667/060103-POG/1POG-14SJ/20251013T000000
przestrzen nazw	PL.ZIPPZP.9667/060103-POG
lokalny id	1POG-14SJ
wersja id	20251013T000000
poczatek wersji obiektu	2025-10-13T00:00
nazwa	strefa wielofunkcyjna z zabudową mieszkaniową jednorodzinną
oznaczenie	14SJ
symbol	SJ
obowiazuje od	2025-10-13

obowiazuje do	obecnie
status	w opracowaniu https://inspire.ec.europa.eu/codelist/ProcessStepGeneralValue/elaboration
charakter ustalenia	ogólnie wiążące https://inspire.ec.europa.eu/codelist/RegulationNatureValue/generallyBinding
profil podstawowy	teren zabudowy mieszkaniowej jednorodzinnej teren usług teren komunikacji teren zieleni urządzonej teren ogrodów działkowych teren infrastruktury technicznej
profil dodatkowy	teren zabudowy letniskowej lub rekreacji indywidualnej teren zieleni naturalnej teren lasu teren wód
maksymalna nadziemna intensywnosc zabudowy	0.8
maksymalny udzial powierzchni zabudowy	60%
maksymalna wysokosc zabudowy	12.0 m
minimalny udzial powierzchni biologicznie czynnej	30%
geometria	
plan	https://www.gov.pl/zagospodarowanieprzestrzenne/app/AktPlanowaniaPrzestrzennego/PL.ZIPPZP.9667/060103-POG/1POG

strefa planistyczna	PL.ZIPPZP.9667_060103-POG_1POG-14SR_20251103T093502
identifier	https://www.gov.pl/zagospodarowanieprzestrzenne/app/StrefaPlanistyczna/PL.ZIPPZP.9667/060103-POG/1POG-14SR/20251103T093502
przestrzen nazw	PL.ZIPPZP.9667/060103-POG
lokalny id	1POG-14SR
wersja id	20251103T093502
poczatek wersji obiektu	2025-11-03T09:35:02
nazwa	strefa produkcji rolniczej
oznaczenie	14SR
symbol	SR

obowiazuje od	2025-10-13
obowiazuje do	obecnie
status	w opracowaniu https://inspire.ec.europa.eu/codelist/ProcessStepGeneralValue/elaboration
charakter ustalenia	ogólnie wiążące https://inspire.ec.europa.eu/codelist/RegulationNatureValue/generallyBinding
profil podstawowy	teren produkcji w gospodarstwach rolnych teren wielkotowarowej produkcji rolnej teren akwakultury i obsługi rybactwa teren komunikacji teren ogrodów działkowych teren infrastruktury technicznej
profil dodatkowy	teren rolnictwa z zakazem zabudowy teren elektrowni słonecznej teren elektrowni wodnej teren zieleni urządzonej teren zieleni naturalnej teren lasu teren wód
maksymalna nadziemna intensywnosc zabudowy	15
maksymalny udzial powierzchni zabudowy	60%
maksymalna wysokosc zabudowy	25.0 m
minimalny udzial powierzchni biologicznie czynnej	30%
geometria	
plan	https://www.gov.pl/zagospodarowanieprzestrzenne/app/AktPlanowaniaPrzestrzennego/PL.ZIPPZP.9667/060103-POG/1POG

strefa planistyczna	PL.ZIPPZP.9667_060103-POG_1POG-14SU_20251103T093741
identifier	https://www.gov.pl/zagospodarowanieprzestrzenne/app/StrefaPlanistyczna/PL.ZIPPZP.9667/060103-POG/1POG-14SU/20251103T093741
przestrzen nazw	PL.ZIPPZP.9667/060103-POG
lokalny id	1POG-14SU
wersja id	20251103T093741
poczatek wersji obiektu	2025-11-03T09:37:41

nazwa	strefa usługowa
oznaczenie	14SU
symbol	SU
obowiazuje od	2025-10-13
obowiazuje do	obecnie
status	w opracowaniu https://inspire.ec.europa.eu/codelist/ProcessStepGeneralValue/elaboration
charakter ustalenia	ogólnie wiążące https://inspire.ec.europa.eu/codelist/RegulationNatureValue/generallyBinding
profil podstawowy	teren usług teren komunikacji teren zieleni urządzonej teren ogrodów działkowych teren infrastruktury technicznej
profil dodatkowy	teren składów i magazynów teren elektrowni słonecznej teren zieleni naturalnej teren lasu teren wód
maksymalna nadziemna intensywnosc zabudowy	1.5
maksymalny udzial powierzchni zabudowy	60%
maksymalna wysokosc zabudowy	12.0 m
minimalny udzial powierzchni biologicznie czynnej	30%
geometria	
plan	https://www.gov.pl/zagospodarowanieprzestrzenne/app/AktPlanowaniaPrzestrzennego/PL.ZIPPZP.9667/060103-POG/1POG

strefa planistyczna	PL.ZIPPZP.9667_060103-POG_1POG-15SZ_20251013T000000
identifier	https://www.gov.pl/zagospodarowanieprzestrzenne/app/StrefaPlanistyczna/PL.ZIPPZP.9667/060103-POG/1POG-15SZ/20251013T000000
przestrzen nazw	PL.ZIPPZP.9667/060103-POG
lokalny id	1POG-15SZ
wersja id	20251013T000000

poczatek wersji obiektu	2025-10-13T00:00
nazwa	strefa wielofunkcyjna z zabudową zagrodową
oznaczenie	15SZ
symbol	SZ
obowiazuje od	2025-10-13
obowiazuje do	obecnie
status	w opracowaniu https://inspire.ec.europa.eu/codelist/ProcessStepGeneralValue/elaboration
charakter ustalenia	ogólnie wiążące https://inspire.ec.europa.eu/codelist/RegulationNatureValue/generallyBinding
profil podstawowy	teren zabudowy zagrodowej teren produkcji w gospodarstwach rolnych teren akwakultury i obsługi rybactwa teren komunikacji teren zieleni urządzonej teren ogrodów działkowych teren infrastruktury technicznej
profil dodatkowy	teren wielkotowarowej produkcji rolnej teren usług teren zieleni naturalnej teren lasu teren wód
maksymalna nadziemna intensywnosc zabudowy	0.8
maksymalny udzial powierzchni zabudowy	60%
maksymalna wysokosc zabudowy	12.0 m
minimalny udzial powierzchni biologicznie czynnej	30%
geometria	
plan	https://www.gov.pl/zagospodarowanieprzestrzenne/app/AktPlanowaniaPrzestrzennego/PL.ZIPPZP.9667/060103-POG/1POG
strefa planistyczna	PL.ZIPPZP.9667_060103-POG_1POG-15SR_20251103T183910
identifier	https://www.gov.pl/zagospodarowanieprzestrzenne/app/StrefaPlanistyczna/PL.ZIPPZP.9667/060103-POG/1POG-15SR/20251103T183910
przestrzen nazw	PL.ZIPPZP.9667/060103-POG

lokalny id	1POG-15SR
wersja id	20251103T183910
poczatek wersji obiektu	2025-11-03T18:39:10
nazwa	strefa produkcji rolniczej
oznaczenie	15SR
symbol	SR
obowiazuje od	2025-10-13
obowiazuje do	obecnie
status	w opracowaniu https://inspire.ec.europa.eu/codelist/ProcessStepGeneralValue/elaboration
charakter ustalenia	ogólnie wiążące https://inspire.ec.europa.eu/codelist/RegulationNatureValue/generallyBinding
profil podstawowy	teren produkcji w gospodarstwach rolnych teren wielkotowarowej produkcji rolnej teren akwakultury i obsługi rybactwa teren komunikacji teren ogrodów działkowych teren infrastruktury technicznej
profil dodatkowy	teren rolnictwa z zakazem zabudowy teren elektrowni słonecznej teren elektrowni wodnej teren zieleni urządzonej teren zieleni naturalnej teren lasu teren wód
maksymalna nadziemna intensywnosc zabudowy	1.5
maksymalny udzial powierzchni zabudowy	60%
maksymalna wysokosc zabudowy	25.0 m
minimalny udzial powierzchni biologicznie czynnej	30%
geometria	
plan	https://www.gov.pl/zagospodarowanieprzestrzenne/app/AktPlanowaniaPrzestrzennego/PL.ZIPPZP.9667/060103-POG/1POG

strefa planistyczna	PL.ZIPPZP.9667_060103-POG_1POG-15SP_20251013T000000

identifier	https://www.gov.pl/zagospodarowanieprzestrzenne/app /StrefaPlanistyczna/PL.ZIPPZP.9667/060103-POG/1POG-15SP /20251013T000000
przestrzen nazw	PL.ZIPPZP.9667/060103-POG
lokalny id	1POG-15SP
wersja id	20251013T000000
poczatek wersji obiektu	2025-10-13T00:00
nazwa	strefa gospodarcza
oznaczenie	15SP
symbol	SP
obowiazuje od	2025-10-13
obowiazuje do	obecnie
status	w opracowaniu https://inspire.ec.europa.eu/codelist/ProcessStepGeneralValue /elaboration
charakter ustalenia	ogólnie wiążące https://inspire.ec.europa.eu/codelist/RegulationNatureValue /generallyBinding
profil podstawowy	teren produkcji teren komunikacji teren zieleni urządzonej teren ogrodów działkowych teren infrastruktury technicznej
profil dodatkowy	teren usług teren zieleni naturalnej teren lasu teren wód
maksymalna nadziemna intensywnosc zabudowy	1.5
maksymalny udzial powierzchni zabudowy	70%
maksymalna wysokosc zabudowy	16.0 m
minimalny udzial powierzchni biologicznie czynnej	20%
geometria	
plan	https://www.gov.pl/zagospodarowanieprzestrzenne/app /AktPlanowaniaPrzestrzennego/PL.ZIPPZP.9667/060103-POG/1POG
strefa planistyczna	PL.ZIPPZP.9667_060103-POG_1POG-15SO_20251210T142247

identifier	https://www.gov.pl/zagospodarowanieprzestrzenne/app/StrefaPlanistyczna/PL.ZIPPZP.9667/060103-POG/1POG-15SO/20251210T142247
przestrzen nazw	PL.ZIPPZP.9667/060103-POG
lokalny id	1POG-15SO
wersja id	20251210T142247
poczatek wersji obiektu	2025-12-10T14:22:47
nazwa	strefa otwarta
oznaczenie	15SO
symbol	SO
obowiazuje od	2025-10-13
obowiazuje do	obecnie
status	w opracowaniu https://inspire.ec.europa.eu/codelist/ProcessStepGeneralValue/elaboration
charakter ustalenia	ogólnie wiążące https://inspire.ec.europa.eu/codelist/RegulationNatureValue/generallyBinding
profil podstawowy	teren rolnictwa z zakazem zabudowy teren lasu teren zieleni naturalnej teren wód teren komunikacji teren ogrodów działkowych teren infrastruktury technicznej
profil dodatkowy	teren elektrowni słonecznej teren elektrowni geotermalnej teren elektrowni wodnej teren zieleni urządzonej
maksymalna nadziemna intensywnosc zabudowy	0.1
maksymalny udzial powierzchni zabudowy	5%
maksymalna wysokosc zabudowy	8.0 m
minimalny udzial powierzchni biologicznie czynnej	80%
geometria	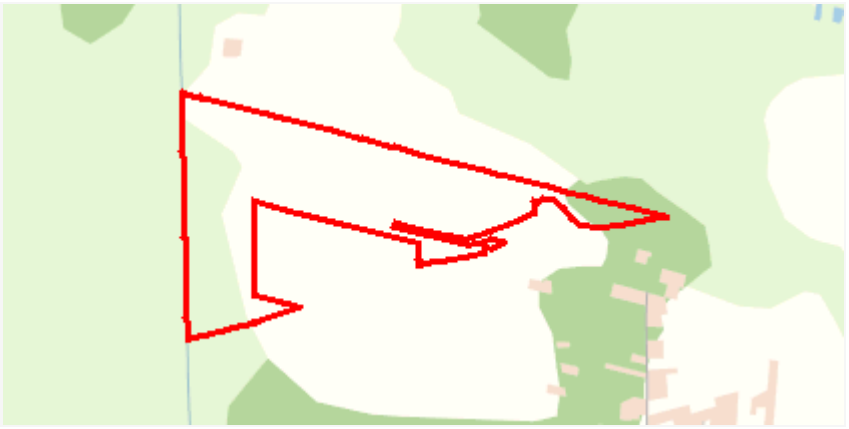
plan	https://www.gov.pl/zagospodarowanieprzestrzenne/app

	/AktPlanowaniaPrzestrzennego/PL.ZIPPZP.9667/060103-POG/1POG
strefa planistyczna	PL.ZIPPZP.9667_060103-POG_1POG-15SG_20251020T121053
identifier	https://www.gov.pl/zagospodarowanieprzestrzenne/app /StrefaPlanistyczna/PL.ZIPPZP.9667/060103-POG/1POG-15SG /20251020T121053
przestrzen nazw	PL.ZIPPZP.9667/060103-POG
lokalny id	1POG-15SG
wersja id	20251020T121053
poczatek wersji obiektu	2025-10-20T12:10:53
nazwa	strefa górnictwa
oznaczenie	15SG
symbol	SG
obowiazuje od	2025-10-13
obowiazuje do	obecnie
status	w opracowaniu https://inspire.ec.europa.eu/codelist/ProcessStepGeneralValue /elaboration
charakter ustalenia	ogólnie wiążące https://inspire.ec.europa.eu/codelist/RegulationNatureValue /generallyBinding
profil podstawowy	teren górnictwa i wydobycia teren komunikacji teren ogrodów działkowych teren infrastruktury technicznej
profil dodatkowy	teren produkcji teren usług handlu teren usług rzemieślniczych teren usług gastronomii teren usług biurowych i administracji teren usług nauki teren zieleni urządzonej teren zieleni naturalnej teren lasu teren wód
maksymalna nadziemna intensywnosc zabudowy	0.3
maksymalny udzial powierzchni zabudowy	30%
maksymalna wysokosc zabudowy	10.0 m
minimalny udzial powierzchni biologicznie czynnej	10%
geometria	



plan	https://www.gov.pl/zagospodarowanieprzestrzenne/app /AktPlanowaniaPrzestrzennego/PL.ZIPPZP.9667/060103-POG/1POG

strefa planistyczna	PL.ZIPPZP.9667_060103-POG_1POG-15SN_20251013T000000
identifier	https://www.gov.pl/zagospodarowanieprzestrzenne/app /StrefaPlanistyczna/PL.ZIPPZP.9667/060103-POG/1POG-15SN /20251013T000000
przestrzen nazw	PL.ZIPPZP.9667/060103-POG
lokalny id	1POG-15SN
wersja id	20251013T000000
poczatek wersji obiektu	2025-10-13T00:00
nazwa	strefa zieleni i rekreacji
oznaczenie	15SN
symbol	SN
obowiazuje od	2025-10-13
obowiazuje do	obecnie
status	w opracowaniu https://inspire.ec.europa.eu/codelist/ProcessStepGeneralValue /elaboration
charakter ustalenia	ogólnie wiążące https://inspire.ec.europa.eu/codelist/RegulationNatureValue /generallyBinding
profil podstawowy	teren zieleni urządzonej teren plaży teren wód teren komunikacji teren ogrodów działkowych teren infrastruktury technicznej
profil dodatkowy	teren usług sportu i rekreacji teren usług kultury i rozrywki teren usług handlu detalicznego teren usług gastronomii teren usług turystyki teren usług nauki teren usług edukacji teren usług zdrowia i pomocy społecznej teren zieleni naturalnej teren lasu
maksymalna nadziemna	0.2

intensywnosc zabudowy	
maksymalny udzial powierzchni zabudowy	20%
maksymalna wysokosc zabudowy	12.0 m
minimalny udzial powierzchni biologicznie czynnej	50%
geometria	
plan	https://www.gov.pl/zagospodarowanieprzestrzenne/app/AktPlanowaniaPrzestrzennego/PL.ZIPPZP.9667/060103-POG/1POG
strefa planistyczna	PL.ZIPPZP.9667_060103-POG_1POG-15SJ_20251027T095305
identifier	https://www.gov.pl/zagospodarowanieprzestrzenne/app/StrefaPlanistyczna/PL.ZIPPZP.9667/060103-POG/1POG-15SJ/20251027T095305
przestrzen nazw	PL.ZIPPZP.9667/060103-POG
lokalny id	1POG-15SJ
wersja id	20251027T095305
poczatek wersji obiektu	2025-10-27T09:53:05
nazwa	strefa wielofunkcyjna z zabudową mieszkaniową jednorodzinną
oznaczenie	15SJ
symbol	SJ
obowiazuje od	2025-10-13
obowiazuje do	obecnie
status	w opracowaniu https://inspire.ec.europa.eu/codelist/ProcessStepGeneralValue/elaboration
charakter ustalenia	ogólnie wiążące https://inspire.ec.europa.eu/codelist/RegulationNatureValue/generallyBinding
profil podstawowy	teren zabudowy mieszkaniowej jednorodzinnej teren usług teren komunikacji teren zieleni urządzonej teren ogrodów działkowych teren infrastruktury technicznej
profil dodatkowy	teren zabudowy letniskowej lub rekreacji indywidualnej teren zieleni naturalnej teren lasu teren wód

maksymalna nadziemna intensywnosc zabudowy	0.8
maksymalny udzial powierzchni zabudowy	60%
maksymalna wysokosc zabudowy	12.0 m
minimalny udzial powierzchni biologicznie czynnej	30%
geometria	
plan	https://www.gov.pl/zagospodarowanieprzestrzenne/app/AktPlanowaniaPrzestrzennego/PL.ZIPPZP.9667/060103-POG/1POG

strefa planistyczna	PL.ZIPPZP.9667_060103-POG_1POG-15SU_20251106T214548
identifier	https://www.gov.pl/zagospodarowanieprzestrzenne/app/StrefaPlanistyczna/PL.ZIPPZP.9667/060103-POG/1POG-15SU/20251106T214548
przestrzen nazw	PL.ZIPPZP.9667/060103-POG
lokalny id	1POG-15SU
wersja id	20251106T214548
poczatek wersji obiektu	2025-11-06T21:45:48
nazwa	strefa usługowa
oznaczenie	15SU
symbol	SU
obowiazuje od	2025-10-13
obowiazuje do	obecnie
status	w opracowaniu https://inspire.ec.europa.eu/codelist/ProcessStepGeneralValue/elaboration
charakter ustalenia	ogólnie wiążące https://inspire.ec.europa.eu/codelist/RegulationNatureValue/generallyBinding
profil podstawowy	teren usług teren komunikacji teren zieleni urządzonej teren ogrodów działkowych teren infrastruktury technicznej
profil dodatkowy	teren składów i magazynów teren elektrowni słonecznej teren zieleni naturalnej

	teren lasu teren wód
maksymalna nadziemna intensywnosc zabudowy	1.5
maksymalny udzial powierzchni zabudowy	60%
maksymalna wysokosc zabudowy	12.0 m
minimalny udzial powierzchni biologicznie czynnej	30%
geometria	
plan	https://www.gov.pl/zagospodarowanieprzestrzenne/app /AktPlanowaniaPrzestrzennego/PL.ZIPPZP.9667/060103-POG/1POG

strefa planistyczna	PL.ZIPPZP.9667_060103-POG_1POG-16SR_20251013T000000
identifier	https://www.gov.pl/zagospodarowanieprzestrzenne/app /StrefaPlanistyczna/PL.ZIPPZP.9667/060103-POG/1POG-16SR /20251013T000000
przestrzen nazw	PL.ZIPPZP.9667/060103-POG
lokalny id	1POG-16SR
wersja id	20251013T000000
poczatek wersji obiektu	2025-10-13T00:00
nazwa	strefa produkcji rolniczej
oznaczenie	16SR
symbol	SR
obowiazuje od	2025-10-13
obowiazuje do	obecnie
status	w opracowaniu https://inspire.ec.europa.eu/codelist/ProcessStepGeneralValue /elaboration
charakter ustalenia	ogólnie wiążące https://inspire.ec.europa.eu/codelist/RegulationNatureValue /generallyBinding
profil podstawowy	teren produkcji w gospodarstwach rolnych teren wielkotowarowej produkcji rolnej teren akwakultury i obsługi rybactwa teren komunikacji teren ogrodów działkowych teren infrastruktury technicznej

profil dodatkowy	teren rolnictwa z zakazem zabudowy teren elektrowni słonecznej teren elektrowni wodnej teren zieleni urządzonej teren zieleni naturalnej teren lasu teren wód
maksymalna nadziemna intensywnosc zabudowy	1.5
maksymalny udzial powierzchni zabudowy	60%
maksymalna wysokosc zabudowy	25.0 m
minimalny udzial powierzchni biologicznie czynnej	30%
geometria	
plan	https://www.gov.pl/zagospodarowanieprzestrzenne/app/AktPlanowaniaPrzestrzennego/PL.ZIPPZP.9667/060103-POG/1POG

strefa planistyczna	PL.ZIPPZP.9667_060103-POG_1POG-16SN_20251110T115656
identifier	https://www.gov.pl/zagospodarowanieprzestrzenne/app/StrefaPlanistyczna/PL.ZIPPZP.9667/060103-POG/1POG-16SN/20251110T115656
przestrzen nazw	PL.ZIPPZP.9667/060103-POG
lokalny id	1POG-16SN
wersja id	20251110T115656
poczatek wersji obiektu	2025-11-10T11:56:56
nazwa	strefa zieleni i rekreacji
oznaczenie	16SN
symbol	SN
obowiazuje od	2025-10-13
obowiazuje do	obecnie
status	w opracowaniu https://inspire.ec.europa.eu/codelist/ProcessStepGeneralValue/elaboration
charakter ustalenia	ogólnie wiążące https://inspire.ec.europa.eu/codelist/RegulationNatureValue/generallyBinding
profil podstawowy	teren zieleni urządzonej teren plaży

	teren wód teren komunikacji teren ogrodów działkowych teren infrastruktury technicznej
profil dodatkowy	teren usług sportu i rekreacji teren usług turystyki teren zieleni naturalnej teren lasu
maksymalna nadziemna intensywnosc zabudowy	0.2
maksymalny udzial powierzchni zabudowy	20%
maksymalna wysokosc zabudowy	12.0 m
minimalny udzial powierzchni biologicznie czynnej	50%
geometria	
plan	https://www.gov.pl/zagospodarowanieprzestrzenne/app /AktPlanowaniaPrzestrzennego/PL.ZIPPZP.9667/060103-POG/1POG

strefa planistyczna	PL.ZIPPZP.9667_060103-POG_1POG-16SO_20251121T103327
identifier	https://www.gov.pl/zagospodarowanieprzestrzenne/app /StrefaPlanistyczna/PL.ZIPPZP.9667/060103-POG/1POG-16SO /20251121T103327
przestrzen nazw	PL.ZIPPZP.9667/060103-POG
lokalny id	1POG-16SO
wersja id	20251121T103327
poczatek wersji obiektu	2025-11-21T10:33:27
nazwa	strefa otwarta
oznaczenie	16SO
symbol	SO
obowiazuje od	2025-10-13
obowiazuje do	obecnie
status	w opracowaniu https://inspire.ec.europa.eu/codelist/ProcessStepGeneralValue /elaboration
charakter ustalenia	ogólnie wiążące https://inspire.ec.europa.eu/codelist/RegulationNatureValue /generallyBinding

profil podstawowy	teren rolnictwa z zakazem zabudowy teren lasu teren zieleni naturalnej teren wód teren komunikacji teren ogrodów działkowych teren infrastruktury technicznej
profil dodatkowy	teren elektrowni słonecznej teren elektrowni geotermalnej teren elektrowni wodnej teren zieleni urządzonej
maksymalna nadziemna intensywnosc zabudowy	0.1
maksymalny udzial powierzchni zabudowy	5%
maksymalna wysokosc zabudowy	8.0 m
minimalny udzial powierzchni biologicznie czynnej	80%
geometria	
plan	https://www.gov.pl/zagospodarowanieprzestrzenne/app/AktPlanowaniaPrzestrzennego/PL.ZIPPZP.9667/060103-POG/1POG

strefa planistyczna	PL.ZIPPZP.9667_060103-POG_1POG-16SG_20251013T000000
identifier	https://www.gov.pl/zagospodarowanieprzestrzenne/app/StrefaPlanistyczna/PL.ZIPPZP.9667/060103-POG/1POG-16SG/20251013T000000
przestrzen nazw	PL.ZIPPZP.9667/060103-POG
lokalny id	1POG-16SG
wersja id	20251013T000000
poczatek wersji obiektu	2025-10-13T00:00
nazwa	strefa górnictwa
oznaczenie	16SG
symbol	SG
obowiazuje od	2025-10-13
obowiazuje do	obecnie
status	w opracowaniu https://inspire.ec.europa.eu/codelist/ProcessStepGeneralValue/elaboration
charakter ustalenia	ogólnie wiążące

	https://inspire.ec.europa.eu/codelist/RegulationNatureValue/generallyBinding
profil podstawowy	teren górnictwa i wydobycia teren komunikacji teren ogrodów działkowych teren infrastruktury technicznej
profil dodatkowy	teren produkcji teren usług handlu teren usług rzemieślniczych teren usług gastronomii teren usług biurowych i administracji teren usług nauki teren zieleni urządzonej teren zieleni naturalnej teren lasu teren wód
maksymalna nadziemna intensywnosc zabudowy	0.3
maksymalny udzial powierzchni zabudowy	30%
maksymalna wysokosc zabudowy	10.0 m
minimalny udzial powierzchni biologicznie czynnej	10%
geometria	
plan	https://www.gov.pl/zagospodarowanieprzestrzenne/app/AktPlanowaniaPrzestrzennego/PL.ZIPPZP.9667/060103-POG/1POG

strefa planistyczna	PL.ZIPPZP.9667_060103-POG_1POG-16SU_20251013T000000
identifier	https://www.gov.pl/zagospodarowanieprzestrzenne/app/StrefaPlanistyczna/PL.ZIPPZP.9667/060103-POG/1POG-16SU/20251013T000000
przestrzen nazw	PL.ZIPPZP.9667/060103-POG
lokalny id	1POG-16SU
wersja id	20251013T000000
poczatek wersji obiektu	2025-10-13T00:00
nazwa	strefa usługowa
oznaczenie	16SU
symbol	SU
obowiazuje od	2025-10-13

obowiazuje do	obecnie
status	w opracowaniu https://inspire.ec.europa.eu/codelist/ProcessStepGeneralValue/elaboration
charakter ustalenia	ogólnie wiążące https://inspire.ec.europa.eu/codelist/RegulationNatureValue/generallyBinding
profil podstawowy	teren usług teren komunikacji teren zieleni urządzonej teren ogrodów działkowych teren infrastruktury technicznej
profil dodatkowy	teren składów i magazynów teren elektrowni słonecznej teren zieleni naturalnej teren lasu teren wód
maksymalna nadziemna intensywnosc zabudowy	1.5
maksymalny udzial powierzchni zabudowy	60%
maksymalna wysokosc zabudowy	12.0 m
minimalny udzial powierzchni biologicznie czynnej	30%
geometria	
plan	https://www.gov.pl/zagospodarowanieprzestrzenne/app/AktPlanowaniaPrzestrzennego/PL.ZIPPZP.9667/060103-POG/1POG

strefa planistyczna	PL.ZIPPZP.9667_060103-POG_1POG-16SZ_20251013T000000
identifier	https://www.gov.pl/zagospodarowanieprzestrzenne/app/StrefaPlanistyczna/PL.ZIPPZP.9667/060103-POG/1POG-16SZ/20251013T000000
przestrzen nazw	PL.ZIPPZP.9667/060103-POG
lokalny id	1POG-16SZ
wersja id	20251013T000000
poczatek wersji obiektu	2025-10-13T00:00
nazwa	strefa wielofunkcyjna z zabudową zagrodową
oznaczenie	16SZ
symbol	SZ

obowiazuje od	2025-10-13
obowiazuje do	obecnie
status	w opracowaniu https://inspire.ec.europa.eu/codelist/ProcessStepGeneralValue/elaboration
charakter ustalenia	ogólnie wiążące https://inspire.ec.europa.eu/codelist/RegulationNatureValue/generallyBinding
profil podstawowy	teren zabudowy zagrodowej teren produkcji w gospodarstwach rolnych teren akwakultury i obsługi rybactwa teren komunikacji teren zieleni urządzonej teren ogrodów działkowych teren infrastruktury technicznej
profil dodatkowy	teren wielkotowarowej produkcji rolnej teren usług teren zieleni naturalnej teren lasu teren wód
maksymalna nadziemna intensywnosc zabudowy	0.8
maksymalny udzial powierzchni zabudowy	60%
maksymalna wysokosc zabudowy	12.0 m
minimalny udzial powierzchni biologicznie czynnej	30%
geometria	
plan	https://www.gov.pl/zagospodarowanieprzestrzenne/app/AktPlanowaniaPrzestrzennego/PL.ZIPPZP.9667/060103-POG/1POG

strefa planistyczna	PL.ZIPPZP.9667_060103-POG_1POG-16SP_20251021T110015
identifier	https://www.gov.pl/zagospodarowanieprzestrzenne/app/StrefaPlanistyczna/PL.ZIPPZP.9667/060103-POG/1POG-16SP/20251021T110015
przestrzen nazw	PL.ZIPPZP.9667/060103-POG
lokalny id	1POG-16SP
wersja id	20251021T110015
poczatek wersji obiektu	2025-10-21T11:00:15
nazwa	strefa gospodarcza

oznaczenie	16SP
symbol	SP
obowiazuje od	2025-10-13
obowiazuje do	obecnie
status	w opracowaniu https://inspire.ec.europa.eu/codelist/ProcessStepGeneralValue/elaboration
charakter ustalenia	ogólnie wiążące https://inspire.ec.europa.eu/codelist/RegulationNatureValue/generallyBinding
profil podstawowy	teren produkcji teren komunikacji teren zieleni urządzonej teren ogrodów działkowych teren infrastruktury technicznej
profil dodatkowy	teren usług teren zieleni naturalnej
maksymalna nadziemna intensywnosc zabudowy	1.2
maksymalny udzial powierzchni zabudowy	60%
maksymalna wysokosc zabudowy	20.0 m
minimalny udzial powierzchni biologicznie czynnej	20%
geometria	
plan	https://www.gov.pl/zagospodarowanieprzestrzenne/app/AktPlanowaniaPrzestrzennego/PL.ZIPPZP.9667/060103-POG/1POG

strefa planistyczna	PL.ZIPPZP.9667_060103-POG_1POG-16SJ_20251121T103327
identifier	https://www.gov.pl/zagospodarowanieprzestrzenne/app/StrefaPlanistyczna/PL.ZIPPZP.9667/060103-POG/1POG-16SJ/20251121T103327
przestrzen nazw	PL.ZIPPZP.9667/060103-POG
lokalny id	1POG-16SJ
wersja id	20251121T103327
poczatek wersji obiektu	2025-11-21T10:33:27
nazwa	strefa wielofunkcyjna z zabudową mieszkaniową jednorodzinną
oznaczenie	16SJ

symbol	SJ
obowiazuje od	2025-10-13
obowiazuje do	obecnie
status	w opracowaniu https://inspire.ec.europa.eu/codelist/ProcessStepGeneralValue/elaboration
charakter ustalenia	ogólnie wiążące https://inspire.ec.europa.eu/codelist/RegulationNatureValue/generallyBinding
profil podstawowy	teren zabudowy mieszkaniowej jednorodzinnej teren usług teren komunikacji teren zieleni urządzonej teren ogrodów działkowych teren infrastruktury technicznej
profil dodatkowy	teren zabudowy letniskowej lub rekreacji indywidualnej teren zieleni naturalnej teren lasu teren wód
maksymalna nadziemna intensywnosc zabudowy	0.8
maksymalny udzial powierzchni zabudowy	60%
maksymalna wysokosc zabudowy	9.0 m
minimalny udzial powierzchni biologicznie czynnej	30%
geometria	
plan	https://www.gov.pl/zagospodarowanieprzestrzenne/app/AktPlanowaniaPrzestrzennego/PL.ZIPPZP.9667/060103-POG/1POG

strefa planistyczna	PL.ZIPPZP.9667_060103-POG_1POG-17SR_20251013T000000
identifier	https://www.gov.pl/zagospodarowanieprzestrzenne/app/StrefaPlanistyczna/PL.ZIPPZP.9667/060103-POG/1POG-17SR/20251013T000000
przestrzen nazw	PL.ZIPPZP.9667/060103-POG
lokalny id	1POG-17SR
wersja id	20251013T000000
poczatek wersji obiektu	2025-10-13T00:00
nazwa	strefa produkcji rolniczej

oznaczenie	17SR
symbol	SR
obowiazuje od	2025-10-13
obowiazuje do	obecnie
status	w opracowaniu https://inspire.ec.europa.eu/codelist/ProcessStepGeneralValue/elaboration
charakter ustalenia	ogólnie wiążące https://inspire.ec.europa.eu/codelist/RegulationNatureValue/generallyBinding
profil podstawowy	teren produkcji w gospodarstwach rolnych teren wielkotowarowej produkcji rolnej teren akwakultury i obsługi rybactwa teren komunikacji teren ogrodów działkowych teren infrastruktury technicznej
profil dodatkowy	teren rolnictwa z zakazem zabudowy teren elektrowni słonecznej teren elektrowni wodnej teren zieleni urządzonej teren zieleni naturalnej teren lasu teren wód
maksymalna nadziemna intensywnosc zabudowy	1.5
maksymalny udzial powierzchni zabudowy	60%
maksymalna wysokosc zabudowy	25.0 m
minimalny udzial powierzchni biologicznie czynnej	30%
geometria	
plan	https://www.gov.pl/zagospodarowanieprzestrzenne/app/AktPlanowaniaPrzestrzennego/PL.ZIPPZP.9667/060103-POG/1POG

strefa planistyczna	PL.ZIPPZP.9667_060103-POG_1POG-17SJ_20251013T000000
identifier	https://www.gov.pl/zagospodarowanieprzestrzenne/app/StrefaPlanistyczna/PL.ZIPPZP.9667/060103-POG/1POG-17SJ/20251013T000000
przestrzen nazw	PL.ZIPPZP.9667/060103-POG
lokalny id	1POG-17SJ

wersja id	20251013T000000
poczatek wersji obiektu	2025-10-13T00:00
nazwa	strefa wielofunkcyjna z zabudową mieszkaniową jednorodzinną
oznaczenie	17SJ
symbol	SJ
obowiazuje od	2025-10-13
obowiazuje do	obecnie
status	w opracowaniu https://inspire.ec.europa.eu/codelist/ProcessStepGeneralValue/elaboration
charakter ustalenia	ogólnie wiążące https://inspire.ec.europa.eu/codelist/RegulationNatureValue/generallyBinding
profil podstawowy	teren zabudowy mieszkaniowej jednorodzinnej teren usług teren komunikacji teren zieleni urządzonej teren ogrodów działkowych teren infrastruktury technicznej
profil dodatkowy	teren zabudowy letniskowej lub rekreacji indywidualnej teren zieleni naturalnej teren lasu teren wód
maksymalna nadziemna intensywnosc zabudowy	0.6
maksymalny udzial powierzchni zabudowy	60%
maksymalna wysokosc zabudowy	12.0 m
minimalny udzial powierzchni biologicznie czynnej	20%
geometria	
plan	https://www.gov.pl/zagospodarowanieprzestrzenne/app/AktPlanowaniaPrzestrzennego/PL.ZIPPZP.9667/060103-POG/1POG

strefa planistyczna	PL.ZIPPZP.9667_060103-POG_1POG-17SO_20251013T000000
identifier	https://www.gov.pl/zagospodarowanieprzestrzenne/app/StrefaPlanistyczna/PL.ZIPPZP.9667/060103-POG/1POG-17SO/20251013T000000
przestrzen nazw	PL.ZIPPZP.9667/060103-POG

lokalny id	1POG-17SO
wersja id	20251013T000000
poczatek wersji obiektu	2025-10-13T00:00
nazwa	strefa otwarta
oznaczenie	17SO
symbol	SO
obowiazuje od	2025-10-13
obowiazuje do	obecnie
status	w opracowaniu https://inspire.ec.europa.eu/codelist/ProcessStepGeneralValue/elaboration
charakter ustalenia	ogólnie wiążące https://inspire.ec.europa.eu/codelist/RegulationNatureValue/generallyBinding
profil podstawowy	teren rolnictwa z zakazem zabudowy teren lasu teren zieleni naturalnej teren wód teren komunikacji teren ogrodów działkowych teren infrastruktury technicznej
profil dodatkowy	teren elektrowni słonecznej teren elektrowni geotermalnej teren elektrowni wodnej teren zieleni urządzonej
minimalny udzial powierzchni biologicznie czynnej	80%
geometria	
plan	https://www.gov.pl/zagospodarowanieprzestrzenne/app/AktPlanowaniaPrzestrzennego/PL.ZIPPZP.9667/060103-POG/1POG

strefa planistyczna	PL.ZIPPZP.9667_060103-POG_1POG-17SG_20251013T000000
identifier	https://www.gov.pl/zagospodarowanieprzestrzenne/app/StrefaPlanistyczna/PL.ZIPPZP.9667/060103-POG/1POG-17SG/20251013T000000
przestrzen nazw	PL.ZIPPZP.9667/060103-POG
lokalny id	1POG-17SG
wersja id	20251013T000000
poczatek wersji obiektu	2025-10-13T00:00

nazwa	strefa górnictwa
oznaczenie	17SG
symbol	SG
obowiazuje od	2025-10-13
obowiazuje do	obecnie
status	w opracowaniu https://inspire.ec.europa.eu/codelist/ProcessStepGeneralValue/elaboration
charakter ustalenia	ogólnie wiążące https://inspire.ec.europa.eu/codelist/RegulationNatureValue/generallyBinding
profil podstawowy	teren górnictwa i wydobycia teren komunikacji teren ogrodów działkowych teren infrastruktury technicznej
profil dodatkowy	teren produkcji teren usług handlu teren usług rzemieślniczych teren usług gastronomii teren usług biurowych i administracji teren usług nauki teren zieleni urządzonej teren zieleni naturalnej teren lasu teren wód
maksymalna nadziemna intensywnosc zabudowy	0.3
maksymalny udzial powierzchni zabudowy	30%
maksymalna wysokosc zabudowy	10.0 m
minimalny udzial powierzchni biologicznie czynnej	10%
geometria	
plan	https://www.gov.pl/zagospodarowanieprzestrzenne/app/AktPlanowaniaPrzestrzennego/PL.ZIPPZP.9667/060103-POG/1POG

strefa planistyczna	PL.ZIPPZP.9667_060103-POG_1POG-17SN_20251112T090736
identifier	https://www.gov.pl/zagospodarowanieprzestrzenne/app/StrefaPlanistyczna/PL.ZIPPZP.9667/060103-POG/1POG-17SN/20251112T090736

przestrzen nazw	PL.ZIPPZP.9667/060103-POG
lokalny id	1POG-17SN
wersja id	20251112T090736
poczatek wersji obiektu	2025-11-12T09:07:36
nazwa	strefa zieleni i rekreacji
oznaczenie	17SN
symbol	SN
obowiazuje od	2025-10-13
obowiazuje do	obecnie
status	w opracowaniu https://inspire.ec.europa.eu/codelist/ProcessStepGeneralValue/elaboration
charakter ustalenia	ogólnie wiążące https://inspire.ec.europa.eu/codelist/RegulationNatureValue/generallyBinding
profil podstawowy	teren zieleni urządzonej teren plaży teren wód teren komunikacji teren ogrodów działkowych teren infrastruktury technicznej
profil dodatkowy	teren usług sportu i rekreacji teren usług kultury i rozrywki teren usług handlu detalicznego teren usług gastronomii teren usług turystyki teren usług nauki teren usług edukacji teren usług zdrowia i pomocy społecznej teren zieleni naturalnej
maksymalna nadziemna intensywnosc zabudowy	1
maksymalny udzial powierzchni zabudowy	50%
maksymalna wysokosc zabudowy	12.0 m
minimalny udzial powierzchni biologicznie czynnej	50%
geometria	
plan	https://www.gov.pl/zagospodarowanieprzestrzenne/app

	/AktPlanowaniaPrzestrzennego/PL.ZIPPZP.9667/060103-POG/1POG
strefa planistyczna	PL.ZIPPZP.9667_060103-POG_1POG-17SU_20251103T103019
identifier	https://www.gov.pl/zagospodarowanieprzestrzenne/app /StrefaPlanistyczna/PL.ZIPPZP.9667/060103-POG/1POG-17SU /20251103T103019
przestrzen nazw	PL.ZIPPZP.9667/060103-POG
lokalny id	1POG-17SU
wersja id	20251103T103019
poczatek wersji obiektu	2025-11-03T10:30:19
nazwa	strefa usługowa
oznaczenie	17SU
symbol	SU
obowiazuje od	2025-10-13
obowiazuje do	obecnie
status	w opracowaniu https://inspire.ec.europa.eu/codelist/ProcessStepGeneralValue /elaboration
charakter ustalenia	ogólnie wiążące https://inspire.ec.europa.eu/codelist/RegulationNatureValue /generallyBinding
profil podstawowy	teren usług teren komunikacji teren zieleni urządzonej teren ogrodów działkowych teren infrastruktury technicznej
profil dodatkowy	teren składów i magazynów teren elektrowni słonecznej teren zieleni naturalnej teren lasu teren wód
maksymalna nadziemna intensywnosc zabudowy	1.5
maksymalny udzial powierzchni zabudowy	60%
maksymalna wysokosc zabudowy	12.0 m
minimalny udzial powierzchni biologicznie czynnej	30%
geometria	

plan	https://www.gov.pl/zagospodarowanieprzestrzenne/app /AktPlanowaniaPrzestrzennego/PL.ZIPPZP.9667/060103-POG/1POG
strefa planistyczna	PL.ZIPPZP.9667_060103-POG_1POG-17SP_20251102T161422
identifier	https://www.gov.pl/zagospodarowanieprzestrzenne/app /StrefaPlanistyczna/PL.ZIPPZP.9667/060103-POG/1POG-17SP /20251102T161422
przestrzen nazw	PL.ZIPPZP.9667/060103-POG
lokalny id	1POG-17SP
wersja id	20251102T161422
poczatek wersji obiektu	2025-11-02T16:14:22
nazwa	strefa gospodarcza
oznaczenie	17SP
symbol	SP
obowiazuje od	2025-10-13
obowiazuje do	obecnie
status	w opracowaniu https://inspire.ec.europa.eu/codelist/ProcessStepGeneralValue /elaboration
charakter ustalenia	ogólnie wiążące https://inspire.ec.europa.eu/codelist/RegulationNatureValue /generallyBinding
profil podstawowy	teren produkcji teren komunikacji teren zieleni urządzonej teren ogrodów działkowych teren infrastruktury technicznej
profil dodatkowy	teren usług teren zieleni naturalnej teren lasu teren wód
maksymalna nadziemna intensywnosc zabudowy	1.5
maksymalny udzial powierzchni zabudowy	70%
maksymalna wysokosc zabudowy	10.0 m
minimalny udzial powierzchni biologicznie czynnej	20%
geometria	



plan	https://www.gov.pl/zagospodarowanieprzestrzenne/app /AktPlanowaniaPrzestrzennego/PL.ZIPPZP.9667/060103-POG/1POG
strefa planistyczna	PL.ZIPPZP.9667_060103-POG_1POG-17SZ_20251013T000000
identifier	https://www.gov.pl/zagospodarowanieprzestrzenne/app /StrefaPlanistyczna/PL.ZIPPZP.9667/060103-POG/1POG-17SZ /20251013T000000
przestrzen nazw	PL.ZIPPZP.9667/060103-POG
lokalny id	1POG-17SZ
wersja id	20251013T000000
poczatek wersji obiektu	2025-10-13T00:00
nazwa	strefa wielofunkcyjna z zabudową zagrodową
oznaczenie	17SZ
symbol	SZ
obowiazuje od	2025-10-13
obowiazuje do	obecnie
status	w opracowaniu https://inspire.ec.europa.eu/codelist/ProcessStepGeneralValue /elaboration
charakter ustalenia	ogólnie wiążące https://inspire.ec.europa.eu/codelist/RegulationNatureValue /generallyBinding
profil podstawowy	teren zabudowy zagrodowej teren produkcji w gospodarstwach rolnych teren akwakultury i obsługi rybactwa teren komunikacji teren zieleni urządzonej teren ogrodów działkowych teren infrastruktury technicznej
profil dodatkowy	teren wielkotowarowej produkcji rolnej teren usług teren zieleni naturalnej teren lasu teren wód
maksymalna nadziemna intensywnosc zabudowy	0.8
maksymalny udzial powierzchni zabudowy	60%

maksymalna wysokosc zabudowy	12.0 m
minimalny udzial powierzchni biologicznie czynnej	30%
geometria	
plan	https://www.gov.pl/zagospodarowanieprzestrzenne/app/AktPlanowaniaPrzestrzennego/PL.ZIPPZP.9667/060103-POG/1POG
strefa planistyczna	PL.ZIPPZP.9667_060103-POG_1POG-18SO_20251106T210359
identifier	https://www.gov.pl/zagospodarowanieprzestrzenne/app/StrefaPlanistyczna/PL.ZIPPZP.9667/060103-POG/1POG-18SO/20251106T210359
przestrzen nazw	PL.ZIPPZP.9667/060103-POG
lokalny id	1POG-18SO
wersja id	20251106T210359
poczatek wersji obiektu	2025-11-06T21:03:59
nazwa	strefa otwarta
oznaczenie	18SO
symbol	SO
obowiazuje od	2025-10-13
obowiazuje do	obecnie
status	w opracowaniu https://inspire.ec.europa.eu/codelist/ProcessStepGeneralValue/elaboration
charakter ustalenia	ogólnie wiążące https://inspire.ec.europa.eu/codelist/RegulationNatureValue/generallyBinding
profil podstawowy	teren rolnictwa z zakazem zabudowy teren lasu teren zieleni naturalnej teren wód teren komunikacji teren ogrodów działkowych teren infrastruktury technicznej
profil dodatkowy	teren elektrowni słonecznej teren elektrowni geotermalnej teren elektrowni wodnej teren zieleni urządzonej
maksymalna nadziemna intensywnosc zabudowy	0.1

maksymalny udzial powierzchni zabudowy	5%
minimalny udzial powierzchni biologicznie czynnej	80%
geometria	
plan	https://www.gov.pl/zagospodarowanieprzestrzenne/app /AktPlanowaniaPrzestrzennego/PL.ZIPPZP.9667/060103-POG/1POG

strefa planistyczna	PL.ZIPPZP.9667_060103-POG_1POG-18SG_20251013T000000
identifier	https://www.gov.pl/zagospodarowanieprzestrzenne/app /StrefaPlanistyczna/PL.ZIPPZP.9667/060103-POG/1POG-18SG /20251013T000000
przestrzen nazw	PL.ZIPPZP.9667/060103-POG
lokalny id	1POG-18SG
wersja id	20251013T000000
poczatek wersji obiektu	2025-10-13T00:00
nazwa	strefa górnictwa
oznaczenie	18SG
symbol	SG
obowiazuje od	2025-10-13
obowiazuje do	obecnie
status	w opracowaniu https://inspire.ec.europa.eu/codelist/ProcessStepGeneralValue /elaboration
charakter ustalenia	ogólnie wiążące https://inspire.ec.europa.eu/codelist/RegulationNatureValue /generallyBinding
profil podstawowy	teren górnictwa i wydobycia teren komunikacji teren ogrodów działkowych teren infrastruktury technicznej
profil dodatkowy	teren produkcji teren usług handlu teren usług rzemieślniczych teren usług gastronomii teren usług biurowych i administracji teren usług nauki teren zieleni urządzonej teren zieleni naturalnej

	teren lasu teren wód
maksymalna nadziemna intensywnosc zabudowy	0.3
maksymalny udzial powierzchni zabudowy	30%
maksymalna wysokosc zabudowy	10.0 m
minimalny udzial powierzchni biologicznie czynnej	10%
geometria	
plan	https://www.gov.pl/zagospodarowanieprzestrzenne/app /AktPlanowaniaPrzestrzennego/PL.ZIPPZP.9667/060103-POG/1POG
strefa planistyczna	PL.ZIPPZP.9667_060103-POG_1POG-18SJ_20251013T000000
identifier	https://www.gov.pl/zagospodarowanieprzestrzenne/app /StrefaPlanistyczna/PL.ZIPPZP.9667/060103-POG/1POG-18SJ /20251013T000000
przestrzen nazw	PL.ZIPPZP.9667/060103-POG
lokalny id	1POG-18SJ
wersja id	20251013T000000
poczatek wersji obiektu	2025-10-13T00:00
nazwa	strefa wielofunkcyjna z zabudową mieszkaniową jednorodzinną
oznaczenie	18SJ
symbol	SJ
obowiazuje od	2025-10-13
obowiazuje do	obecnie
status	w opracowaniu https://inspire.ec.europa.eu/codelist/ProcessStepGeneralValue /elaboration
charakter ustalenia	ogólnie wiążące https://inspire.ec.europa.eu/codelist/RegulationNatureValue /generallyBinding
profil podstawowy	teren zabudowy mieszkaniowej jednorodzinnej teren usług teren komunikacji teren zieleni urządzonej teren ogrodów działkowych teren infrastruktury technicznej

profil dodatkowy	teren zabudowy letniskowej lub rekreacji indywidualnej teren zieleni naturalnej teren lasu teren wód
maksymalna nadziemna intensywnosc zabudowy	0.8
maksymalny udzial powierzchni zabudowy	60%
maksymalna wysokosc zabudowy	12.0 m
minimalny udzial powierzchni biologicznie czynnej	30%
geometria	
plan	https://www.gov.pl/zagospodarowanieprzestrzenne/app /AktPlanowaniaPrzestrzennego/PL.ZIPPZP.9667/060103-POG/1POG

strefa planistyczna	PL.ZIPPZP.9667_060103-POG_1POG-18SN_20251103T085134
identifier	https://www.gov.pl/zagospodarowanieprzestrzenne/app /StrefaPlanistyczna/PL.ZIPPZP.9667/060103-POG/1POG-18SN /20251103T085134
przestrzen nazw	PL.ZIPPZP.9667/060103-POG
lokalny id	1POG-18SN
wersja id	20251103T085134
poczatek wersji obiektu	2025-11-03T08:51:34
nazwa	strefa zieleni i rekreacji
oznaczenie	18SN
symbol	SN
obowiazuje od	2025-10-13
obowiazuje do	obecnie
status	w opracowaniu https://inspire.ec.europa.eu/codelist/ProcessStepGeneralValue /elaboration
charakter ustalenia	ogólnie wiążące https://inspire.ec.europa.eu/codelist/RegulationNatureValue /generallyBinding
profil podstawowy	teren zieleni urządzonej teren plaży teren wód teren komunikacji

	teren ogrodów działkowych teren infrastruktury technicznej
profil dodatkowy	teren usług sportu i rekreacji teren usług handlu detalicznego teren usług gastronomii teren usług turystyki teren zieleni naturalnej teren lasu
maksymalna nadziemna intensywnosc zabudowy	0.2
maksymalny udzial powierzchni zabudowy	20%
maksymalna wysokosc zabudowy	7.0 m
minimalny udzial powierzchni biologicznie czynnej	50%
geometria	
plan	https://www.gov.pl/zagospodarowanieprzestrzenne/app /AktPlanowaniaPrzestrzennego/PL.ZIPPZP.9667/060103-POG/1POG

strefa planistyczna	PL.ZIPPZP.9667_060103-POG_1POG-18SP_20251013T000000
identifier	https://www.gov.pl/zagospodarowanieprzestrzenne/app /StrefaPlanistyczna/PL.ZIPPZP.9667/060103-POG/1POG-18SP /20251013T000000
przestrzen nazw	PL.ZIPPZP.9667/060103-POG
lokalny id	1POG-18SP
wersja id	20251013T000000
poczatek wersji obiektu	2025-10-13T00:00
nazwa	strefa gospodarcza
oznaczenie	18SP
symbol	SP
obowiazuje od	2025-10-13
obowiazuje do	obecnie
status	w opracowaniu https://inspire.ec.europa.eu/codelist/ProcessStepGeneralValue /elaboration
charakter ustalenia	ogólnie wiążące https://inspire.ec.europa.eu/codelist/RegulationNatureValue /generallyBinding

profil podstawowy	teren produkcji teren komunikacji teren zieleni urządzonej teren ogrodów działkowych teren infrastruktury technicznej
profil dodatkowy	teren usług teren zieleni naturalnej teren lasu teren wód
maksymalna nadziemna intensywnosc zabudowy	1.5
maksymalny udzial powierzchni zabudowy	70%
maksymalna wysokosc zabudowy	20.0 m
minimalny udzial powierzchni biologicznie czynnej	20%
geometria	
plan	https://www.gov.pl/zagospodarowanieprzestrzenne/app /AktPlanowaniaPrzestrzennego/PL.ZIPPZP.9667/060103-POG/1POG

strefa planistyczna	PL.ZIPPZP.9667_060103-POG_1POG-18SZ_20251013T000000
identifier	https://www.gov.pl/zagospodarowanieprzestrzenne/app /StrefaPlanistyczna/PL.ZIPPZP.9667/060103-POG/1POG-18SZ /20251013T000000
przestrzen nazw	PL.ZIPPZP.9667/060103-POG
lokalny id	1POG-18SZ
wersja id	20251013T000000
poczatek wersji obiektu	2025-10-13T00:00
nazwa	strefa wielofunkcyjna z zabudową zagrodową
oznaczenie	18SZ
symbol	SZ
obowiazuje od	2025-10-13
obowiazuje do	obecnie
status	w opracowaniu https://inspire.ec.europa.eu/codelist/ProcessStepGeneralValue /elaboration
charakter ustalenia	ogólnie wiążące https://inspire.ec.europa.eu/codelist/RegulationNatureValue /generallyBinding

profil podstawowy	teren zabudowy zagrodowej teren produkcji w gospodarstwach rolnych teren akwakultury i obsługi rybactwa teren komunikacji teren zieleni urządzonej teren ogrodów działkowych teren infrastruktury technicznej
profil dodatkowy	teren wielkotowarowej produkcji rolnej teren usług teren zieleni naturalnej teren lasu teren wód
maksymalna nadziemna intensywnosc zabudowy	0.8
maksymalny udzial powierzchni zabudowy	60%
maksymalna wysokosc zabudowy	12.0 m
minimalny udzial powierzchni biologicznie czynnej	30%
geometria	
plan	https://www.gov.pl/zagospodarowanieprzestrzenne/app /AktPlanowaniaPrzestrzennego/PL.ZIPPZP.9667/060103-POG/1POG

strefa planistyczna	PL.ZIPPZP.9667_060103-POG_1POG-18SR_20251103T183910
identifier	https://www.gov.pl/zagospodarowanieprzestrzenne/app /StrefaPlanistyczna/PL.ZIPPZP.9667/060103-POG/1POG-18SR /20251103T183910
przestrzen nazw	PL.ZIPPZP.9667/060103-POG
lokalny id	1POG-18SR
wersja id	20251103T183910
poczatek wersji obiektu	2025-11-03T18:39:10
nazwa	strefa produkcji rolniczej
oznaczenie	18SR
symbol	SR
obowiazuje od	2025-10-13
obowiazuje do	obecnie
status	w opracowaniu https://inspire.ec.europa.eu/codelist/ProcessStepGeneralValue /elaboration

charakter ustalenia	ogólnie wiążące https://inspire.ec.europa.eu/codelist/RegulationNatureValue/generallyBinding
profil podstawowy	teren produkcji w gospodarstwach rolnych teren wielkotowarowej produkcji rolnej teren akwakultury i obsługi rybactwa teren komunikacji teren ogrodów działkowych teren infrastruktury technicznej
profil dodatkowy	teren rolnictwa z zakazem zabudowy teren elektrowni słonecznej teren elektrowni wodnej teren zieleni urządzonej teren zieleni naturalnej teren lasu teren wód
maksymalna nadziemna intensywnosc zabudowy	1.5
maksymalny udzial powierzchni zabudowy	60%
maksymalna wysokosc zabudowy	25.0 m
minimalny udzial powierzchni biologicznie czynnej	30%
geometria	
plan	https://www.gov.pl/zagospodarowanieprzestrzenne/app/AktPlanowaniaPrzestrzennego/PL.ZIPPZP.9667/060103-POG/1POG

strefa planistyczna	PL.ZIPPZP.9667_060103-POG_1POG-18SU_20251106T205246
identifier	https://www.gov.pl/zagospodarowanieprzestrzenne/app/StrefaPlanistyczna/PL.ZIPPZP.9667/060103-POG/1POG-18SU/20251106T205246
przestrzen nazw	PL.ZIPPZP.9667/060103-POG
lokalny id	1POG-18SU
wersja id	20251106T205246
poczatek wersji obiektu	2025-11-06T20:52:46
nazwa	strefa usługowa
oznaczenie	18SU
symbol	SU
obowiazuje od	2025-10-13

obowiazuje do	obecnie
status	w opracowaniu https://inspire.ec.europa.eu/codelist/ProcessStepGeneralValue/elaboration
charakter ustalenia	ogólnie wiążące https://inspire.ec.europa.eu/codelist/RegulationNatureValue/generallyBinding
profil podstawowy	teren usług teren komunikacji teren zieleni urządzonej teren ogrodów działkowych teren infrastruktury technicznej
profil dodatkowy	teren zieleni naturalnej teren lasu teren wód
maksymalna nadziemna intensywnosc zabudowy	0.8
maksymalny udzial powierzchni zabudowy	60%
maksymalna wysokosc zabudowy	10.0 m
minimalny udzial powierzchni biologicznie czynnej	30%
geometria	
plan	https://www.gov.pl/zagospodarowanieprzestrzenne/app/AktPlanowaniaPrzestrzennego/PL.ZIPPZP.9667/060103-POG/1POG

strefa planistyczna	PL.ZIPPZP.9667_060103-POG_1POG-19SZ_20251013T000000
identifier	https://www.gov.pl/zagospodarowanieprzestrzenne/app/StrefaPlanistyczna/PL.ZIPPZP.9667/060103-POG/1POG-19SZ/20251013T000000
przestrzen nazw	PL.ZIPPZP.9667/060103-POG
lokalny id	1POG-19SZ
wersja id	20251013T000000
poczatek wersji obiektu	2025-10-13T00:00
nazwa	strefa wielofunkcyjna z zabudową zagrodową
oznaczenie	19SZ
symbol	SZ
obowiazuje od	2025-10-13

obowiazuje do	obecnie
status	w opracowaniu https://inspire.ec.europa.eu/codelist/ProcessStepGeneralValue/elaboration
charakter ustalenia	ogólnie wiążące https://inspire.ec.europa.eu/codelist/RegulationNatureValue/generallyBinding
profil podstawowy	teren zabudowy zagrodowej teren produkcji w gospodarstwach rolnych teren akwakultury i obsługi rybactwa teren komunikacji teren zieleni urządzonej teren ogrodów działkowych teren infrastruktury technicznej
profil dodatkowy	teren wielkotowarowej produkcji rolnej teren usług teren zieleni naturalnej teren lasu teren wód
maksymalna nadziemna intensywnosc zabudowy	0.8
maksymalny udzial powierzchni zabudowy	60%
maksymalna wysokosc zabudowy	12.0 m
minimalny udzial powierzchni biologicznie czynnej	30%
geometria	
plan	https://www.gov.pl/zagospodarowanieprzestrzenne/app/AktPlanowaniaPrzestrzennego/PL.ZIPPZP.9667/060103-POG/1POG

strefa planistyczna	PL.ZIPPZP.9667_060103-POG_1POG-19SO_20251210T142709
identifier	https://www.gov.pl/zagospodarowanieprzestrzenne/app/StrefaPlanistyczna/PL.ZIPPZP.9667/060103-POG/1POG-19SO/20251210T142709
przestrzen nazw	PL.ZIPPZP.9667/060103-POG
lokalny id	1POG-19SO
wersja id	20251210T142709
poczatek wersji obiektu	2025-12-10T14:27:09
nazwa	strefa otwarta
oznaczenie	19SO

symbol	SO
obowiazuje od	2025-10-13
obowiazuje do	obecnie
status	w opracowaniu https://inspire.ec.europa.eu/codelist/ProcessStepGeneralValue/elaboration
charakter ustalenia	ogólnie wiążące https://inspire.ec.europa.eu/codelist/RegulationNatureValue/generallyBinding
profil podstawowy	teren rolnictwa z zakazem zabudowy teren lasu teren zieleni naturalnej teren wód teren komunikacji teren ogrodów działkowych teren infrastruktury technicznej
profil dodatkowy	teren elektrowni słonecznej teren elektrowni geotermalnej teren elektrowni wodnej teren zieleni urządzonej
maksymalna nadziemna intensywnosc zabudowy	0.1
maksymalny udzial powierzchni zabudowy	5%
minimalny udzial powierzchni biologicznie czynnej	80%
geometria	
plan	https://www.gov.pl/zagospodarowanieprzestrzenne/app/AktPlanowaniaPrzestrzennego/PL.ZIPPZP.9667/060103-POG/1POG

strefa planistyczna	PL.ZIPPZP.9667_060103-POG_1POG-19SR_20251013T000000
identifier	https://www.gov.pl/zagospodarowanieprzestrzenne/app/StrefaPlanistyczna/PL.ZIPPZP.9667/060103-POG/1POG-19SR/20251013T000000
przestrzen nazw	PL.ZIPPZP.9667/060103-POG
lokalny id	1POG-19SR
wersja id	20251013T000000
poczatek wersji obiektu	2025-10-13T00:00
nazwa	strefa produkcji rolniczej

oznaczenie	19SR
symbol	SR
obowiazuje od	2025-10-13
obowiazuje do	obecnie
status	w opracowaniu https://inspire.ec.europa.eu/codelist/ProcessStepGeneralValue/elaboration
charakter ustalenia	ogólnie wiążące https://inspire.ec.europa.eu/codelist/RegulationNatureValue/generallyBinding
profil podstawowy	teren produkcji w gospodarstwach rolnych teren wielkotowarowej produkcji rolnej teren akwakultury i obsługi rybactwa teren komunikacji teren ogrodów działkowych teren infrastruktury technicznej
profil dodatkowy	teren rolnictwa z zakazem zabudowy teren elektrowni słonecznej teren elektrowni wodnej teren zieleni urządzonej teren zieleni naturalnej teren lasu teren wód
maksymalna nadziemna intensywnosc zabudowy	1.5
maksymalny udzial powierzchni zabudowy	60%
maksymalna wysokosc zabudowy	25.0 m
minimalny udzial powierzchni biologicznie czynnej	30%
geometria	
plan	https://www.gov.pl/zagospodarowanieprzestrzenne/app/AktPlanowaniaPrzestrzennego/PL.ZIPPZP.9667/060103-POG/1POG

strefa planistyczna	PL.ZIPPZP.9667_060103-POG_1POG-19SU_20251013T000000
identifier	https://www.gov.pl/zagospodarowanieprzestrzenne/app/StrefaPlanistyczna/PL.ZIPPZP.9667/060103-POG/1POG-19SU/20251013T000000
przestrzen nazw	PL.ZIPPZP.9667/060103-POG
lokalny id	1POG-19SU

wersja id	20251013T000000
poczatek wersji obiektu	2025-10-13T00:00
nazwa	strefa usługowa
oznaczenie	19SU
symbol	SU
obowiazuje od	2025-10-13
obowiazuje do	obecnie
status	w opracowaniu https://inspire.ec.europa.eu/codelist/ProcessStepGeneralValue/elaboration
charakter ustalenia	ogólnie wiążące https://inspire.ec.europa.eu/codelist/RegulationNatureValue/generallyBinding
profil podstawowy	teren usług teren komunikacji teren zieleni urządzonej teren ogrodów działkowych teren infrastruktury technicznej
profil dodatkowy	teren składów i magazynów teren elektrowni słonecznej teren zieleni naturalnej teren lasu teren wód
maksymalna nadziemna intensywnosc zabudowy	1.5
maksymalny udzial powierzchni zabudowy	60%
maksymalna wysokosc zabudowy	12.0 m
minimalny udzial powierzchni biologicznie czynnej	30%
geometria	
plan	https://www.gov.pl/zagospodarowanieprzestrzenne/app/AktPlanowaniaPrzestrzennego/PL.ZIPPZP.9667/060103-POG/1POG

strefa planistyczna	PL.ZIPPZP.9667_060103-POG_1POG-19SG_20251103T091116
identifier	https://www.gov.pl/zagospodarowanieprzestrzenne/app/StrefaPlanistyczna/PL.ZIPPZP.9667/060103-POG/1POG-19SG/20251103T091116
przestrzen nazw	PL.ZIPPZP.9667/060103-POG

lokalny id	1POG-19SG
wersja id	20251103T091116
poczatek wersji obiektu	2025-11-03T09:11:16
nazwa	strefa górnictwa
oznaczenie	19SG
symbol	SG
obowiazuje od	2025-10-13
obowiazuje do	obecnie
status	w opracowaniu https://inspire.ec.europa.eu/codelist/ProcessStepGeneralValue/elaboration
charakter ustalenia	ogólnie wiążące https://inspire.ec.europa.eu/codelist/RegulationNatureValue/generallyBinding
profil podstawowy	teren górnictwa i wydobycia teren komunikacji teren ogrodów działkowych teren infrastruktury technicznej
profil dodatkowy	teren produkcji teren usług handlu teren usług rzemieślniczych teren usług gastronomii teren usług biurowych i administracji teren usług nauki teren zieleni urządzonej teren zieleni naturalnej teren lasu teren wód
maksymalna nadziemna intensywnosc zabudowy	0.3
maksymalny udzial powierzchni zabudowy	30%
maksymalna wysokosc zabudowy	10.0 m
minimalny udzial powierzchni biologicznie czynnej	10%
geometria	
plan	https://www.gov.pl/zagospodarowanieprzestrzenne/app/AktPlanowaniaPrzestrzennego/PL.ZIPPZP.9667/060103-POG/1POG

strefa planistyczna	PL.ZIPPZP.9667_060103-POG_1POG-19SP_20251029T093014

identifier	https://www.gov.pl/zagospodarowanieprzestrzenne/app /StrefaPlanistyczna/PL.ZIPPZP.9667/060103-POG/1POG-19SP /20251029T093014
przestrzen nazw	PL.ZIPPZP.9667/060103-POG
lokalny id	1POG-19SP
wersja id	20251029T093014
poczatek wersji obiektu	2025-10-29T09:30:14
nazwa	strefa gospodarcza
oznaczenie	19SP
symbol	SP
obowiazuje od	2025-10-13
obowiazuje do	obecnie
status	w opracowaniu https://inspire.ec.europa.eu/codelist/ProcessStepGeneralValue /elaboration
charakter ustalenia	ogólnie wiążące https://inspire.ec.europa.eu/codelist/RegulationNatureValue /generallyBinding
profil podstawowy	teren produkcji teren komunikacji teren zieleni urządzonej teren ogrodów działkowych teren infrastruktury technicznej
profil dodatkowy	teren usług teren zieleni naturalnej
maksymalna nadziemna intensywnosc zabudowy	1.2
maksymalny udzial powierzchni zabudowy	70%
maksymalna wysokosc zabudowy	12.0 m
minimalny udzial powierzchni biologicznie czynnej	20%
geometria	
plan	https://www.gov.pl/zagospodarowanieprzestrzenne/app /AktPlanowaniaPrzestrzennego/PL.ZIPPZP.9667/060103-POG/1POG

strefa planistyczna	PL.ZIPPZP.9667_060103-POG_1POG-19SN_20251105T103430
identifier	https://www.gov.pl/zagospodarowanieprzestrzenne/app

	/StrefaPlanistyczna/PL.ZIPPZP.9667/060103-POG/1POG-19SN/20251105T103430
przestrzen nazw	PL.ZIPPZP.9667/060103-POG
lokalny id	1POG-19SN
wersja id	20251105T103430
poczatek wersji obiektu	2025-11-05T10:34:30
nazwa	strefa zieleni i rekreacji
oznaczenie	19SN
symbol	SN
obowiazuje od	2025-10-13
obowiazuje do	obecnie
status	w opracowaniu https://inspire.ec.europa.eu/codelist/ProcessStepGeneralValue/elaboration
charakter ustalenia	ogólnie wiążące https://inspire.ec.europa.eu/codelist/RegulationNatureValue/generallyBinding
profil podstawowy	teren zieleni urządzonej teren plaży teren wód teren komunikacji teren ogrodów działkowych teren infrastruktury technicznej
profil dodatkowy	teren usług sportu i rekreacji teren usług kultury i rozrywki teren usług turystyki teren usług nauki teren usług edukacji teren zieleni naturalnej teren lasu
maksymalna nadziemna intensywnosc zabudowy	0.2
maksymalny udzial powierzchni zabudowy	40%
maksymalna wysokosc zabudowy	12.0 m
minimalny udzial powierzchni biologicznie czynnej	50%
geometria	
plan	https://www.gov.pl/zagospodarowanieprzestrzenne/app

	/AktPlanowaniaPrzestrzennego/PL.ZIPPZP.9667/060103-POG/1POG
strefa planistyczna	PL.ZIPPZP.9667_060103-POG_1POG-19SJ_20251102T162512
identifier	https://www.gov.pl/zagospodarowanieprzestrzenne/app /StrefaPlanistyczna/PL.ZIPPZP.9667/060103-POG/1POG-19SJ /20251102T162512
przestrzen nazw	PL.ZIPPZP.9667/060103-POG
lokalny id	1POG-19SJ
wersja id	20251102T162512
poczatek wersji obiektu	2025-11-02T16:25:12
nazwa	strefa wielofunkcyjna z zabudową mieszkaniową jednorodzinną
oznaczenie	19SJ
symbol	SJ
obowiazuje od	2025-10-13
obowiazuje do	obecnie
status	w opracowaniu https://inspire.ec.europa.eu/codelist/ProcessStepGeneralValue /elaboration
charakter ustalenia	ogólnie wiążące https://inspire.ec.europa.eu/codelist/RegulationNatureValue /generallyBinding
profil podstawowy	teren zabudowy mieszkaniowej jednorodzinnej teren usług teren komunikacji teren zieleni urządzonej teren ogrodów działkowych teren infrastruktury technicznej
profil dodatkowy	teren zabudowy letniskowej lub rekreacji indywidualnej teren zieleni naturalnej teren lasu teren wód
maksymalna nadziemna intensywnosc zabudowy	0.8
maksymalny udzial powierzchni zabudowy	60%
maksymalna wysokosc zabudowy	9.0 m
minimalny udzial powierzchni biologicznie czynnej	30%
geometria	

plan	https://www.gov.pl/zagospodarowanieprzestrzenne/app /AktPlanowaniaPrzestrzennego/PL.ZIPPZP.9667/060103-POG/1POG
strefa planistyczna	PL.ZIPPZP.9667_060103-POG_1POG-20SU_20251110T115349
identifier	https://www.gov.pl/zagospodarowanieprzestrzenne/app /StrefaPlanistyczna/PL.ZIPPZP.9667/060103-POG/1POG-20SU /20251110T115349
przestrzen nazw	PL.ZIPPZP.9667/060103-POG
lokalny id	1POG-20SU
wersja id	20251110T115349
poczatek wersji obiektu	2025-11-10T11:53:49
nazwa	strefa usługowa
oznaczenie	20SU
symbol	SU
obowiazuje od	2025-10-13
obowiazuje do	obecnie
status	w opracowaniu https://inspire.ec.europa.eu/codelist/ProcessStepGeneralValue /elaboration
charakter ustalenia	ogólnie wiążące https://inspire.ec.europa.eu/codelist/RegulationNatureValue /generallyBinding
profil podstawowy	teren usług teren komunikacji teren zieleni urządzonej teren ogrodów działkowych teren infrastruktury technicznej
profil dodatkowy	teren składów i magazynów teren elektrowni słonecznej teren zieleni naturalnej teren lasu teren wód
maksymalna nadziemna intensywnosc zabudowy	1.5
maksymalny udzial powierzchni zabudowy	60%
maksymalna wysokosc zabudowy	12.0 m
minimalny udzial powierzchni biologicznie czynnej	30%
geometria	

	
plan	https://www.gov.pl/zagospodarowanieprzestrzenne/app/AktPlanowaniaPrzestrzennego/PL.ZIPPZP.9667/060103-POG/1POG
strefa planistyczna	PL.ZIPPZP.9667_060103-POG_1POG-20SR_20251013T000000
identifier	https://www.gov.pl/zagospodarowanieprzestrzenne/app/StrefaPlanistyczna/PL.ZIPPZP.9667/060103-POG/1POG-20SR/20251013T000000
przestrzen nazw	PL.ZIPPZP.9667/060103-POG
lokalny id	1POG-20SR
wersja id	20251013T000000
poczatek wersji obiektu	2025-10-13T00:00
nazwa	strefa produkcji rolniczej
oznaczenie	20SR
symbol	SR
obowiazuje od	2025-10-13
obowiazuje do	obecnie
status	w opracowaniu https://inspire.ec.europa.eu/codelist/ProcessStepGeneralValue/elaboration
charakter ustalenia	ogólnie wiążące https://inspire.ec.europa.eu/codelist/RegulationNatureValue/generallyBinding
profil podstawowy	teren produkcji w gospodarstwach rolnych teren wielkotowarowej produkcji rolnej teren akwakultury i obsługi rybactwa teren komunikacji teren ogrodów działkowych teren infrastruktury technicznej
profil dodatkowy	teren rolnictwa z zakazem zabudowy teren elektrowni słonecznej teren elektrowni wodnej teren zieleni urządzonej teren zieleni naturalnej teren lasu teren wód
maksymalna nadziemna intensywnosc zabudowy	0.8
maksymalny udzial powierzchni zabudowy	60%

maksymalna wysokosc zabudowy	12.0 m
minimalny udzial powierzchni biologicznie czynnej	30%
geometria	
plan	https://www.gov.pl/zagospodarowanieprzestrzenne/app /AktPlanowaniaPrzestrzennego/PL.ZIPPZP.9667/060103-POG/1POG

strefa planistyczna	PL.ZIPPZP.9667_060103-POG_1POG-20SG_20251013T000000
identifier	https://www.gov.pl/zagospodarowanieprzestrzenne/app /StrefaPlanistyczna/PL.ZIPPZP.9667/060103-POG/1POG-20SG /20251013T000000
przestrzen nazw	PL.ZIPPZP.9667/060103-POG
lokalny id	1POG-20SG
wersja id	20251013T000000
poczatek wersji obiektu	2025-10-13T00:00
nazwa	strefa górnictwa
oznaczenie	20SG
symbol	SG
obowiazuje od	2025-10-13
obowiazuje do	obecnie
status	w opracowaniu https://inspire.ec.europa.eu/codelist/ProcessStepGeneralValue /elaboration
charakter ustalenia	ogólnie wiążące https://inspire.ec.europa.eu/codelist/RegulationNatureValue /generallyBinding
profil podstawowy	teren górnictwa i wydobycia teren komunikacji teren ogrodów działkowych teren infrastruktury technicznej
profil dodatkowy	teren produkcji teren usług handlu teren usług rzemieślniczych teren usług gastronomii teren usług biurowych i administracji teren usług nauki teren zieleni urządzonej teren zieleni naturalnej teren lasu teren wód

maksymalna nadziemna intensywnosc zabudowy	0.3
maksymalny udzial powierzchni zabudowy	30%
maksymalna wysokosc zabudowy	10.0 m
minimalny udzial powierzchni biologicznie czynnej	10%
geometria	
plan	https://www.gov.pl/zagospodarowanieprzestrzenne/app/AktPlanowaniaPrzestrzennego/PL.ZIPPZP.9667/060103-POG/1POG

strefa planistyczna	PL.ZIPPZP.9667_060103-POG_1POG-20SN_20251103T084917
identifier	https://www.gov.pl/zagospodarowanieprzestrzenne/app/StrefaPlanistyczna/PL.ZIPPZP.9667/060103-POG/1POG-20SN/20251103T084917
przestrzen nazw	PL.ZIPPZP.9667/060103-POG
lokalny id	1POG-20SN
wersja id	20251103T084917
poczatek wersji obiektu	2025-11-03T08:49:17
nazwa	strefa zieleni i rekreacji
oznaczenie	20SN
symbol	SN
obowiazuje od	2025-10-13
obowiazuje do	obecnie
status	w opracowaniu https://inspire.ec.europa.eu/codelist/ProcessStepGeneralValue/elaboration
charakter ustalenia	ogólnie wiążące https://inspire.ec.europa.eu/codelist/RegulationNatureValue/generallyBinding
profil podstawowy	teren zieleni urządzonej teren plaży teren wód teren komunikacji teren ogrodów działkowych teren infrastruktury technicznej
profil dodatkowy	teren usług sportu i rekreacji teren usług handlu detalicznego

	teren usług gastronomii teren usług turystyki teren zieleni naturalnej teren lasu
maksymalna nadziemna intensywnosc zabudowy	0.2
maksymalny udzial powierzchni zabudowy	20%
maksymalna wysokosc zabudowy	7.0 m
minimalny udzial powierzchni biologicznie czynnej	50%
geometria	
plan	https://www.gov.pl/zagospodarowanieprzestrzenne/app /AktPlanowaniaPrzestrzennego/PL.ZIPPZP.9667/060103-POG/1POG

strefa planistyczna	PL.ZIPPZP.9667_060103-POG_1POG-20SP_20251029T093023
identifier	https://www.gov.pl/zagospodarowanieprzestrzenne/app /StrefaPlanistyczna/PL.ZIPPZP.9667/060103-POG/1POG-20SP /20251029T093023
przestrzen nazw	PL.ZIPPZP.9667/060103-POG
lokalny id	1POG-20SP
wersja id	20251029T093023
poczatek wersji obiektu	2025-10-29T09:30:23
nazwa	strefa gospodarcza
oznaczenie	20SP
symbol	SP
obowiazuje od	2025-10-13
obowiazuje do	obecnie
status	w opracowaniu https://inspire.ec.europa.eu/codelist/ProcessStepGeneralValue /elaboration
charakter ustalenia	ogólnie wiążące https://inspire.ec.europa.eu/codelist/RegulationNatureValue /generallyBinding
profil podstawowy	teren produkcji teren komunikacji teren zieleni urządzonej teren ogrodów działkowych teren infrastruktury technicznej

profil dodatkowy	teren usług teren zieleni naturalnej
maksymalna nadziemna intensywnosc zabudowy	1.2
maksymalny udzial powierzchni zabudowy	70%
maksymalna wysokosc zabudowy	12.0 m
minimalny udzial powierzchni biologicznie czynnej	20%
geometria	
plan	https://www.gov.pl/zagospodarowanieprzestrzenne/app /AktPlanowaniaPrzestrzennego/PL.ZIPPZP.9667/060103-POG/1POG

strefa planistyczna	PL.ZIPPZP.9667_060103-POG_1POG-20SZ_20251013T000000
identifier	https://www.gov.pl/zagospodarowanieprzestrzenne/app /StrefaPlanistyczna/PL.ZIPPZP.9667/060103-POG/1POG-20SZ /20251013T000000
przestrzen nazw	PL.ZIPPZP.9667/060103-POG
lokalny id	1POG-20SZ
wersja id	20251013T000000
poczatek wersji obiektu	2025-10-13T00:00
nazwa	strefa wielofunkcyjna z zabudową zagrodową
oznaczenie	20SZ
symbol	SZ
obowiazuje od	2025-10-13
obowiazuje do	obecnie
status	w opracowaniu https://inspire.ec.europa.eu/codelist/ProcessStepGeneralValue /elaboration
charakter ustalenia	ogólnie wiążące https://inspire.ec.europa.eu/codelist/RegulationNatureValue /generallyBinding
profil podstawowy	teren zabudowy zagrodowej teren produkcji w gospodarstwach rolnych teren akwakultury i obsługi rybactwa teren komunikacji teren zieleni urządzonej

	teren ogrodów działkowych teren infrastruktury technicznej
profil dodatkowy	teren wielkotowarowej produkcji rolnej teren usług teren zieleni naturalnej teren lasu teren wód
maksymalna nadziemna intensywnosc zabudowy	0.8
maksymalny udzial powierzchni zabudowy	60%
maksymalna wysokosc zabudowy	12.0 m
minimalny udzial powierzchni biologicznie czynnej	30%
geometria	
plan	https://www.gov.pl/zagospodarowanieprzestrzenne/app /AktPlanowaniaPrzestrzennego/PL.ZIPPZP.9667/060103-POG/1POG

strefa planistyczna	PL.ZIPPZP.9667_060103-POG_1POG-20SJ_20251102T162553
identifier	https://www.gov.pl/zagospodarowanieprzestrzenne/app /StrefaPlanistyczna/PL.ZIPPZP.9667/060103-POG/1POG-20SJ /20251102T162553
przestrzen nazw	PL.ZIPPZP.9667/060103-POG
lokalny id	1POG-20SJ
wersja id	20251102T162553
poczatek wersji obiektu	2025-11-02T16:25:53
nazwa	strefa wielofunkcyjna z zabudową mieszkaniową jednorodzinną
oznaczenie	20SJ
symbol	SJ
obowiazuje od	2025-10-13
obowiazuje do	obecnie
status	w opracowaniu https://inspire.ec.europa.eu/codelist/ProcessStepGeneralValue /elaboration
charakter ustalenia	ogólnie wiążące https://inspire.ec.europa.eu/codelist/RegulationNatureValue /generallyBinding
profil podstawowy	teren zabudowy mieszkaniowej jednorodzinnej

	teren usług teren komunikacji teren zieleni urządzonej teren ogrodów działkowych teren infrastruktury technicznej
profil dodatkowy	teren zabudowy letniskowej lub rekreacji indywidualnej teren zieleni naturalnej teren lasu teren wód
maksymalna nadziemna intensywnosc zabudowy	0.8
maksymalny udzial powierzchni zabudowy	60%
maksymalna wysokosc zabudowy	9.0 m
minimalny udzial powierzchni biologicznie czynnej	30%
geometria	
plan	https://www.gov.pl/zagospodarowanieprzestrzenne/app /AktPlanowaniaPrzestrzennego/PL.ZIPPZP.9667/060103-POG/1POG

strefa planistyczna	PL.ZIPPZP.9667_060103-POG_1POG-20SO_20251103T110650
identifier	https://www.gov.pl/zagospodarowanieprzestrzenne/app /StrefaPlanistyczna/PL.ZIPPZP.9667/060103-POG/1POG-20SO /20251103T110650
przestrzen nazw	PL.ZIPPZP.9667/060103-POG
lokalny id	1POG-20SO
wersja id	20251103T110650
poczatek wersji obiektu	2025-11-03T11:06:50
nazwa	strefa otwarta
oznaczenie	20SO
symbol	SO
obowiazuje od	2025-10-13
obowiazuje do	obecnie
status	w opracowaniu https://inspire.ec.europa.eu/codelist/ProcessStepGeneralValue /elaboration
charakter ustalenia	ogólnie wiążące https://inspire.ec.europa.eu/codelist/RegulationNatureValue /generallyBinding

profil podstawowy	teren rolnictwa z zakazem zabudowy teren lasu teren zieleni naturalnej teren wód teren komunikacji teren ogrodów działkowych teren infrastruktury technicznej
profil dodatkowy	teren zieleni urządzonej
minimalny udzial powierzchni biologicznie czynnej	80%
geometria	
plan	https://www.gov.pl/zagospodarowanieprzestrzenne/app/AktPlanowaniaPrzestrzennego/PL.ZIPPZP.9667/060103-POG/1POG

strefa planistyczna	PL.ZIPPZP.9667_060103-POG_1POG-21SR_20251013T000000
identifier	https://www.gov.pl/zagospodarowanieprzestrzenne/app/StrefaPlanistyczna/PL.ZIPPZP.9667/060103-POG/1POG-21SR/20251013T000000
przestrzen nazw	PL.ZIPPZP.9667/060103-POG
lokalny id	1POG-21SR
wersja id	20251013T000000
poczatek wersji obiektu	2025-10-13T00:00
nazwa	strefa produkcji rolniczej
oznaczenie	21SR
symbol	SR
obowiazuje od	2025-10-13
obowiazuje do	obecnie
status	w opracowaniu https://inspire.ec.europa.eu/codelist/ProcessStepGeneralValue/elaboration
charakter ustalenia	ogólnie wiążące https://inspire.ec.europa.eu/codelist/RegulationNatureValue/generallyBinding
profil podstawowy	teren produkcji w gospodarstwach rolnych teren wielkotowarowej produkcji rolnej teren akwakultury i obsługi rybactwa teren komunikacji teren ogrodów działkowych teren infrastruktury technicznej

profil dodatkowy	teren rolnictwa z zakazem zabudowy teren elektrowni słonecznej teren elektrowni wodnej teren zieleni urządzonej teren zieleni naturalnej teren lasu teren wód
maksymalna nadziemna intensywnosc zabudowy	0.8
maksymalny udzial powierzchni zabudowy	60%
maksymalna wysokosc zabudowy	12.0 m
minimalny udzial powierzchni biologicznie czynnej	30%
geometria	
plan	https://www.gov.pl/zagospodarowanieprzestrzenne/app/AktPlanowaniaPrzestrzennego/PL.ZIPPZP.9667/060103-POG/1POG

strefa planistyczna	PL.ZIPPZP.9667_060103-POG_1POG-21SO_20251210T142116
identifier	https://www.gov.pl/zagospodarowanieprzestrzenne/app/StrefaPlanistyczna/PL.ZIPPZP.9667/060103-POG/1POG-21SO/20251210T142116
przestrzen nazw	PL.ZIPPZP.9667/060103-POG
lokalny id	1POG-21SO
wersja id	20251210T142116
poczatek wersji obiektu	2025-12-10T14:21:16
nazwa	strefa otwarta
oznaczenie	21SO
symbol	SO
obowiazuje od	2025-10-13
obowiazuje do	obecnie
status	w opracowaniu https://inspire.ec.europa.eu/codelist/ProcessStepGeneralValue/elaboration
charakter ustalenia	ogólnie wiążące https://inspire.ec.europa.eu/codelist/RegulationNatureValue/generallyBinding
profil podstawowy	teren rolnictwa z zakazem zabudowy teren lasu

	teren zieleni naturalnej teren wód teren komunikacji teren ogrodów działkowych teren infrastruktury technicznej
profil dodatkowy	teren elektrowni słonecznej teren elektrowni geotermalnej teren elektrowni wodnej teren zieleni urządzonej
maksymalna nadziemna intensywnosc zabudowy	0.1
maksymalny udzial powierzchni zabudowy	5%
minimalny udzial powierzchni biologicznie czynnej	80%
geometria	
plan	https://www.gov.pl/zagospodarowanieprzestrzenne/app /AktPlanowaniaPrzestrzennego/PL.ZIPPZP.9667/060103-POG/1POG

strefa planistyczna	PL.ZIPPZP.9667_060103-POG_1POG-21SP_20251013T000000
identifier	https://www.gov.pl/zagospodarowanieprzestrzenne/app /StrefaPlanistyczna/PL.ZIPPZP.9667/060103-POG/1POG-21SP /20251013T000000
przestrzen nazw	PL.ZIPPZP.9667/060103-POG
lokalny id	1POG-21SP
wersja id	20251013T000000
poczatek wersji obiektu	2025-10-13T00:00
nazwa	strefa gospodarcza
oznaczenie	21SP
symbol	SP
obowiazuje od	2025-10-13
obowiazuje do	obecnie
status	w opracowaniu https://inspire.ec.europa.eu/codelist/ProcessStepGeneralValue /elaboration
charakter ustalenia	ogólnie wiążące https://inspire.ec.europa.eu/codelist/RegulationNatureValue /generallyBinding
profil podstawowy	teren produkcji

	teren komunikacji teren zieleni urządzonej teren ogrodów działkowych teren infrastruktury technicznej
profil dodatkowy	teren usług teren zieleni naturalnej teren lasu teren wód
maksymalna nadziemna intensywnosc zabudowy	1.5
maksymalny udzial powierzchni zabudowy	70%
maksymalna wysokosc zabudowy	16.0 m
minimalny udzial powierzchni biologicznie czynnej	20%
geometria	
plan	https://www.gov.pl/zagospodarowanieprzestrzenne/app /AktPlanowaniaPrzestrzennego/PL.ZIPPZP.9667/060103-POG/1POG

strefa planistyczna	PL.ZIPPZP.9667_060103-POG_1POG-21SG_20251013T000000
identifier	https://www.gov.pl/zagospodarowanieprzestrzenne/app /StrefaPlanistyczna/PL.ZIPPZP.9667/060103-POG/1POG-21SG /20251013T000000
przestrzen nazw	PL.ZIPPZP.9667/060103-POG
lokalny id	1POG-21SG
wersja id	20251013T000000
poczatek wersji obiektu	2025-10-13T00:00
nazwa	strefa górnictwa
oznaczenie	21SG
symbol	SG
obowiazuje od	2025-10-13
obowiazuje do	obecnie
status	w opracowaniu https://inspire.ec.europa.eu/codelist/ProcessStepGeneralValue /elaboration
charakter ustalenia	ogólnie wiążące https://inspire.ec.europa.eu/codelist/RegulationNatureValue /generallyBinding

profil podstawowy	teren górnictwa i wydobycia teren komunikacji teren ogrodów działkowych teren infrastruktury technicznej
profil dodatkowy	teren produkcji teren usług handlu teren usług rzemieślniczych teren usług gastronomii teren usług biurowych i administracji teren usług nauki teren zieleni urządzonej teren zieleni naturalnej teren lasu teren wód
maksymalna nadziemna intensywnosc zabudowy	0.3
maksymalny udzial powierzchni zabudowy	30%
maksymalna wysokosc zabudowy	10.0 m
minimalny udzial powierzchni biologicznie czynnej	10%
geometria	
plan	https://www.gov.pl/zagospodarowanieprzestrzenne/app /AktPlanowaniaPrzestrzennego/PL.ZIPPZP.9667/060103-POG/1POG

strefa planistyczna	PL.ZIPPZP.9667_060103-POG_1POG-21SN_20251103T122528
identifier	https://www.gov.pl/zagospodarowanieprzestrzenne/app /StrefaPlanistyczna/PL.ZIPPZP.9667/060103-POG/1POG-21SN /20251103T122528
przestrzen nazw	PL.ZIPPZP.9667/060103-POG
lokalny id	1POG-21SN
wersja id	20251103T122528
poczatek wersji obiektu	2025-11-03T12:25:28
nazwa	strefa zieleni i rekreacji
oznaczenie	21SN
symbol	SN
obowiazuje od	2025-10-13
obowiazuje do	obecnie
status	w opracowaniu

	https://inspire.ec.europa.eu/codelist/ProcessStepGeneralValue/elaboration
charakter ustalenia	ogólnie wiążące https://inspire.ec.europa.eu/codelist/RegulationNatureValue/generallyBinding
profil podstawowy	teren zieleni urządzonej teren plaży teren wód teren komunikacji teren ogrodów działkowych teren infrastruktury technicznej
profil dodatkowy	teren usług sportu i rekreacji teren usług turystyki teren zieleni naturalnej teren lasu
maksymalna nadziemna intensywnosc zabudowy	0.2
maksymalny udzial powierzchni zabudowy	20%
maksymalna wysokosc zabudowy	9.0 m
minimalny udzial powierzchni biologicznie czynnej	50%
geometria	
plan	https://www.gov.pl/zagospodarowanieprzestrzenne/app/AktPlanowaniaPrzestrzennego/PL.ZIPPZP.9667/060103-POG/1POG

strefa planistyczna	PL.ZIPPZP.9667_060103-POG_1POG-21SZ_20251013T000000
identifier	https://www.gov.pl/zagospodarowanieprzestrzenne/app/StrefaPlanistyczna/PL.ZIPPZP.9667/060103-POG/1POG-21SZ/20251013T000000
przestrzen nazw	PL.ZIPPZP.9667/060103-POG
lokalny id	1POG-21SZ
wersja id	20251013T000000
poczatek wersji obiektu	2025-10-13T00:00
nazwa	strefa wielofunkcyjna z zabudową zagrodową
oznaczenie	21SZ
symbol	SZ
obowiazuje od	2025-10-13
obowiazuje do	obecnie

status	w opracowaniu https://inspire.ec.europa.eu/codelist/ProcessStepGeneralValue/elaboration
charakter ustalenia	ogólnie wiążące https://inspire.ec.europa.eu/codelist/RegulationNatureValue/generallyBinding
profil podstawowy	teren zabudowy zagrodowej teren produkcji w gospodarstwach rolnych teren akwakultury i obsługi rybactwa teren komunikacji teren zieleni urządzonej teren ogrodów działkowych teren infrastruktury technicznej
profil dodatkowy	teren wielkotowarowej produkcji rolnej teren usług teren zieleni naturalnej teren lasu teren wód
maksymalna nadziemna intensywnosc zabudowy	0.8
maksymalny udzial powierzchni zabudowy	60%
maksymalna wysokosc zabudowy	12.0 m
minimalny udzial powierzchni biologicznie czynnej	30%
geometria	
plan	https://www.gov.pl/zagospodarowanieprzestrzenne/app/AktPlanowaniaPrzestrzennego/PL.ZIPPZP.9667/060103-POG/1POG

strefa planistyczna	PL.ZIPPZP.9667_060103-POG_1POG-21SU_20251103T113935
identifier	https://www.gov.pl/zagospodarowanieprzestrzenne/app/StrefaPlanistyczna/PL.ZIPPZP.9667/060103-POG/1POG-21SU/20251103T113935
przestrzen nazw	PL.ZIPPZP.9667/060103-POG
lokalny id	1POG-21SU
wersja id	20251103T113935
poczatek wersji obiektu	2025-11-03T11:39:35
nazwa	strefa usługowa
oznaczenie	21SU
symbol	SU

obowiazuje od	2025-10-13
obowiazuje do	obecnie
status	w opracowaniu https://inspire.ec.europa.eu/codelist/ProcessStepGeneralValue/elaboration
charakter ustalenia	ogólnie wiążące https://inspire.ec.europa.eu/codelist/RegulationNatureValue/generallyBinding
profil podstawowy	teren usług teren komunikacji teren zieleni urządzonej teren ogrodów działkowych teren infrastruktury technicznej
profil dodatkowy	teren składów i magazynów teren zieleni naturalnej teren lasu teren wód
maksymalna nadziemna intensywnosc zabudowy	1.5
maksymalny udzial powierzchni zabudowy	60%
maksymalna wysokosc zabudowy	10.0 m
minimalny udzial powierzchni biologicznie czynnej	30%
geometria	
plan	https://www.gov.pl/zagospodarowanieprzestrzenne/app/AktPlanowaniaPrzestrzennego/PL.ZIPPZP.9667/060103-POG/1POG

strefa planistyczna	PL.ZIPPZP.9667_060103-POG_1POG-21SJ_20251102T162520
identifier	https://www.gov.pl/zagospodarowanieprzestrzenne/app/StrefaPlanistyczna/PL.ZIPPZP.9667/060103-POG/1POG-21SJ/20251102T162520
przestrzen nazw	PL.ZIPPZP.9667/060103-POG
lokalny id	1POG-21SJ
wersja id	20251102T162520
poczatek wersji obiektu	2025-11-02T16:25:20
nazwa	strefa wielofunkcyjna z zabudową mieszkaniową jednorodzinną
oznaczenie	21SJ

symbol	SJ
obowiazuje od	2025-10-13
obowiazuje do	obecnie
status	w opracowaniu https://inspire.ec.europa.eu/codelist/ProcessStepGeneralValue/elaboration
charakter ustalenia	ogólnie wiążące https://inspire.ec.europa.eu/codelist/RegulationNatureValue/generallyBinding
profil podstawowy	teren zabudowy mieszkaniowej jednorodzinnej teren usług teren komunikacji teren zieleni urządzonej teren ogrodów działkowych teren infrastruktury technicznej
profil dodatkowy	teren zabudowy letniskowej lub rekreacji indywidualnej teren zieleni naturalnej teren lasu teren wód
maksymalna nadziemna intensywnosc zabudowy	0.8
maksymalny udzial powierzchni zabudowy	60%
maksymalna wysokosc zabudowy	12.0 m
minimalny udzial powierzchni biologicznie czynnej	30%
geometria	
plan	https://www.gov.pl/zagospodarowanieprzestrzenne/app/AktPlanowaniaPrzestrzennego/PL.ZIPPZP.9667/060103-POG/1POG

strefa planistyczna	PL.ZIPPZP.9667_060103-POG_1POG-22SR_20251013T000000
identifier	https://www.gov.pl/zagospodarowanieprzestrzenne/app/StrefaPlanistyczna/PL.ZIPPZP.9667/060103-POG/1POG-22SR/20251013T000000
przestrzen nazw	PL.ZIPPZP.9667/060103-POG
lokalny id	1POG-22SR
wersja id	20251013T000000
poczatek wersji obiektu	2025-10-13T00:00
nazwa	strefa produkcji rolniczej

oznaczenie	22SR
symbol	SR
obowiazuje od	2025-10-13
obowiazuje do	obecnie
status	w opracowaniu https://inspire.ec.europa.eu/codelist/ProcessStepGeneralValue/elaboration
charakter ustalenia	ogólnie wiążące https://inspire.ec.europa.eu/codelist/RegulationNatureValue/generallyBinding
profil podstawowy	teren produkcji w gospodarstwach rolnych teren wielkotowarowej produkcji rolnej teren akwakultury i obsługi rybactwa teren komunikacji teren ogrodów działkowych teren infrastruktury technicznej
profil dodatkowy	teren rolnictwa z zakazem zabudowy teren elektrowni słonecznej teren elektrowni wodnej teren zieleni urządzonej teren zieleni naturalnej teren lasu teren wód
maksymalna nadziemna intensywnosc zabudowy	0.8
maksymalny udzial powierzchni zabudowy	60%
maksymalna wysokosc zabudowy	12.0 m
minimalny udzial powierzchni biologicznie czynnej	30%
geometria	
plan	https://www.gov.pl/zagospodarowanieprzestrzenne/app/AktPlanowaniaPrzestrzennego/PL.ZIPPZP.9667/060103-POG/1POG

strefa planistyczna	PL.ZIPPZP.9667_060103-POG_1POG-22SU_20251103T091315
identifier	https://www.gov.pl/zagospodarowanieprzestrzenne/app/StrefaPlanistyczna/PL.ZIPPZP.9667/060103-POG/1POG-22SU/20251103T091315
przestrzen nazw	PL.ZIPPZP.9667/060103-POG
lokalny id	1POG-22SU

wersja id	20251103T091315
poczatek wersji obiektu	2025-11-03T09:13:15
nazwa	strefa usługowa
oznaczenie	22SU
symbol	SU
obowiazuje od	2025-10-13
obowiazuje do	obecnie
status	w opracowaniu https://inspire.ec.europa.eu/codelist/ProcessStepGeneralValue/elaboration
charakter ustalenia	ogólnie wiążące https://inspire.ec.europa.eu/codelist/RegulationNatureValue/generallyBinding
profil podstawowy	teren usług teren komunikacji teren zieleni urządzonej teren ogrodów działkowych teren infrastruktury technicznej
profil dodatkowy	teren składów i magazynów teren elektrowni słonecznej teren zieleni naturalnej teren lasu teren wód
maksymalna nadziemna intensywnosc zabudowy	1.5
maksymalny udzial powierzchni zabudowy	60%
maksymalna wysokosc zabudowy	20.0 m
minimalny udzial powierzchni biologicznie czynnej	30%
geometria	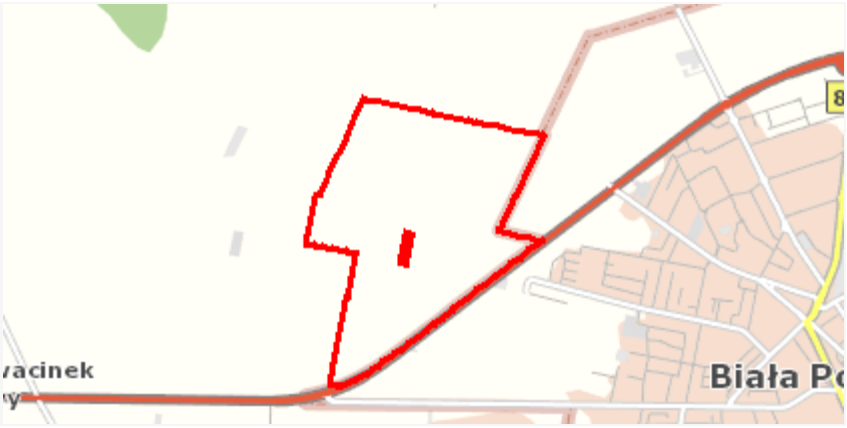
plan	https://www.gov.pl/zagospodarowanieprzestrzenne/app/AktPlanowaniaPrzestrzennego/PL.ZIPPZP.9667/060103-POG/1POG

strefa planistyczna	PL.ZIPPZP.9667_060103-POG_1POG-22SP_20251103T120210
identifier	https://www.gov.pl/zagospodarowanieprzestrzenne/app/StrefaPlanistyczna/PL.ZIPPZP.9667/060103-POG/1POG-22SP/20251103T120210
przestrzen nazw	PL.ZIPPZP.9667/060103-POG

lokalny id	1POG-22SP
wersja id	20251103T120210
poczatek wersji obiektu	2025-11-03T12:02:10
nazwa	strefa gospodarcza
oznaczenie	22SP
symbol	SP
obowiazuje od	2025-10-13
obowiazuje do	obecnie
status	w opracowaniu https://inspire.ec.europa.eu/codelist/ProcessStepGeneralValue/elaboration
charakter ustalenia	ogólnie wiążące https://inspire.ec.europa.eu/codelist/RegulationNatureValue/generallyBinding
profil podstawowy	teren produkcji teren komunikacji teren zieleni urządzonej teren ogrodów działkowych teren infrastruktury technicznej
profil dodatkowy	teren usług teren zieleni naturalnej teren lasu teren wód
maksymalna nadziemna intensywnosc zabudowy	1.5
maksymalny udzial powierzchni zabudowy	70%
maksymalna wysokosc zabudowy	10.0 m
minimalny udzial powierzchni biologicznie czynnej	20%
geometria	
plan	https://www.gov.pl/zagospodarowanieprzestrzenne/app/AktPlanowaniaPrzestrzennego/PL.ZIPPZP.9667/060103-POG/1POG

strefa planistyczna	PL.ZIPPZP.9667_060103-POG_1POG-22SJ_20251102T162544
identifier	https://www.gov.pl/zagospodarowanieprzestrzenne/app/StrefaPlanistyczna/PL.ZIPPZP.9667/060103-POG/1POG-22SJ/20251102T162544
przestrzen nazw	PL.ZIPPZP.9667/060103-POG

lokalny id	1POG-22SJ
wersja id	20251102T162544
poczatek wersji obiektu	2025-11-02T16:25:44
nazwa	strefa wielofunkcyjna z zabudową mieszkaniową jednorodzinną
oznaczenie	22SJ
symbol	SJ
obowiazuje od	2025-10-13
obowiazuje do	obecnie
status	w opracowaniu https://inspire.ec.europa.eu/codelist/ProcessStepGeneralValue/elaboration
charakter ustalenia	ogólnie wiążące https://inspire.ec.europa.eu/codelist/RegulationNatureValue/generallyBinding
profil podstawowy	teren zabudowy mieszkaniowej jednorodzinnej teren usług teren komunikacji teren zieleni urządzonej teren ogrodów działkowych teren infrastruktury technicznej
profil dodatkowy	teren zabudowy letniskowej lub rekreacji indywidualnej teren zieleni naturalnej teren lasu teren wód
maksymalna nadziemna intensywnosc zabudowy	0.8
maksymalny udzial powierzchni zabudowy	60%
maksymalna wysokosc zabudowy	12.0 m
minimalny udzial powierzchni biologicznie czynnej	30%
geometria	
plan	https://www.gov.pl/zagospodarowanieprzestrzenne/app/AktPlanowaniaPrzestrzennego/PL.ZIPPZP.9667/060103-POG/1POG

strefa planistyczna	PL.ZIPPZP.9667_060103-POG_1POG-22SO_20251013T000000
identifier	https://www.gov.pl/zagospodarowanieprzestrzenne/app/StrefaPlanistyczna/PL.ZIPPZP.9667/060103-POG/1POG-22SO/20251013T000000

przestrzen nazw	PL.ZIPPZP.9667/060103-POG
lokalny id	1POG-22SO
wersja id	20251013T000000
poczatek wersji obiektu	2025-10-13T00:00
nazwa	strefa otwarta
oznaczenie	22SO
symbol	SO
obowiazuje od	2025-10-13
obowiazuje do	obecnie
status	w opracowaniu https://inspire.ec.europa.eu/codelist/ProcessStepGeneralValue/elaboration
charakter ustalenia	ogólnie wiążące https://inspire.ec.europa.eu/codelist/RegulationNatureValue/generallyBinding
profil podstawowy	teren rolnictwa z zakazem zabudowy teren lasu teren zieleni naturalnej teren wód teren komunikacji teren ogrodów działkowych teren infrastruktury technicznej
profil dodatkowy	teren elektrowni słonecznej teren elektrowni geotermalnej teren elektrowni wodnej teren zieleni urządzonej
maksymalna nadziemna intensywnosc zabudowy	0.1
maksymalny udzial powierzchni zabudowy	5%
maksymalna wysokosc zabudowy	8.0 m
minimalny udzial powierzchni biologicznie czynnej	80%
geometria	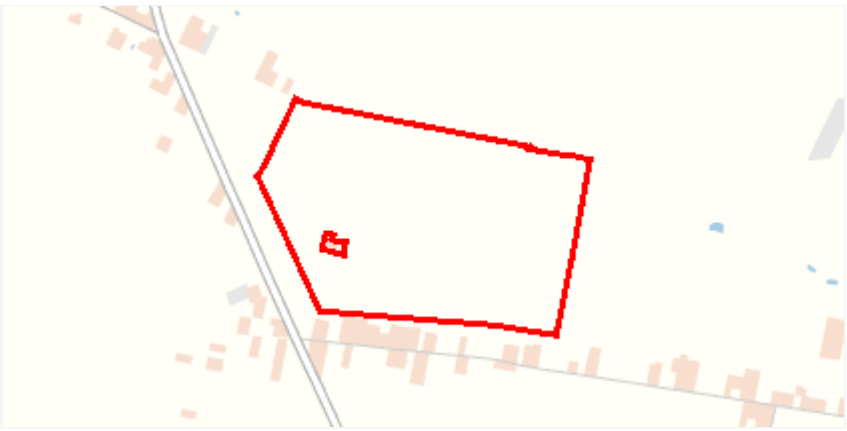
plan	https://www.gov.pl/zagospodarowanieprzestrzenne/app/AktPlanowaniaPrzestrzennego/PL.ZIPPZP.9667/060103-POG/1POG
strefa planistyczna	PL.ZIPPZP.9667_060103-POG_1POG-22SG_20251013T000000
identifier	https://www.gov.pl/zagospodarowanieprzestrzenne/app

	/StrefaPlanistyczna/PL.ZIPPZP.9667/060103-POG/1POG-22SG/20251013T000000
przestrzen nazw	PL.ZIPPZP.9667/060103-POG
lokalny id	1POG-22SG
wersja id	20251013T000000
poczatek wersji obiektu	2025-10-13T00:00
nazwa	strefa górnictwa
oznaczenie	22SG
symbol	SG
obowiazuje od	2025-10-13
obowiazuje do	obecnie
status	w opracowaniu https://inspire.ec.europa.eu/codelist/ProcessStepGeneralValue/elaboration
charakter ustalenia	ogólnie wiążące https://inspire.ec.europa.eu/codelist/RegulationNatureValue/generallyBinding
profil podstawowy	teren górnictwa i wydobycia teren komunikacji teren ogrodów działkowych teren infrastruktury technicznej
profil dodatkowy	teren produkcji teren usług handlu teren usług rzemieślniczych teren usług gastronomii teren usług biurowych i administracji teren usług nauki teren zieleni urządzonej teren zieleni naturalnej teren lasu teren wód
maksymalna nadziemna intensywnosc zabudowy	0.3
maksymalny udzial powierzchni zabudowy	30%
maksymalna wysokosc zabudowy	10.0 m
minimalny udzial powierzchni biologicznie czynnej	10%
geometria	

plan	https://www.gov.pl/zagospodarowanieprzestrzenne/app /AktPlanowaniaPrzestrzennego/PL.ZIPPZP.9667/060103-POG/1POG
strefa planistyczna	PL.ZIPPZP.9667_060103-POG_1POG-22SN_20251102T170551
identifier	https://www.gov.pl/zagospodarowanieprzestrzenne/app /StrefaPlanistyczna/PL.ZIPPZP.9667/060103-POG/1POG-22SN /20251102T170551
przestrzen nazw	PL.ZIPPZP.9667/060103-POG
lokalny id	1POG-22SN
wersja id	20251102T170551
poczatek wersji obiektu	2025-11-02T17:05:51
nazwa	strefa zieleni i rekreacji
oznaczenie	22SN
symbol	SN
obowiazuje od	2025-10-13
obowiazuje do	obecnie
status	w opracowaniu https://inspire.ec.europa.eu/codelist/ProcessStepGeneralValue /elaboration
charakter ustalenia	ogólnie wiążące https://inspire.ec.europa.eu/codelist/RegulationNatureValue /generallyBinding
profil podstawowy	teren zieleni urządzonej teren plaży teren wód teren komunikacji teren ogrodów działkowych teren infrastruktury technicznej
profil dodatkowy	teren usług sportu i rekreacji teren zieleni naturalnej teren lasu
maksymalna nadziemna intensywnosc zabudowy	0.2
maksymalny udzial powierzchni zabudowy	20%
maksymalna wysokosc zabudowy	12.0 m
minimalny udzial powierzchni biologicznie czynnej	50%
geometria	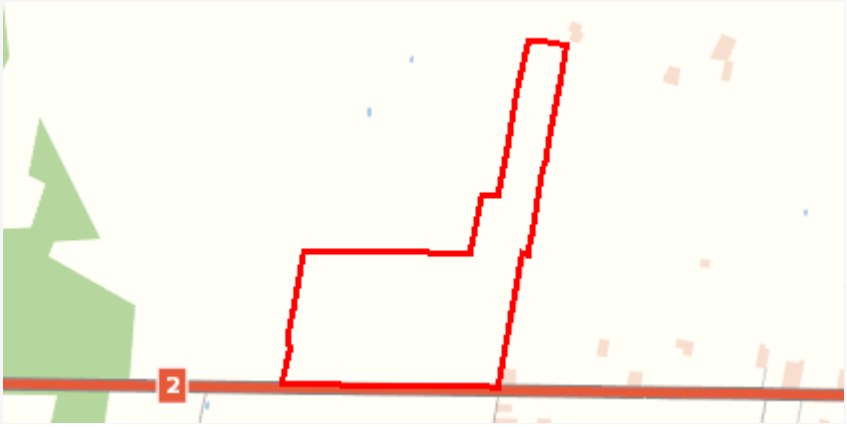

plan	https://www.gov.pl/zagospodarowanieprzestrzenne/app /AktPlanowaniaPrzestrzennego/PL.ZIPPZP.9667/060103-POG/1POG
strefa planistyczna	PL.ZIPPZP.9667_060103-POG_1POG-22SZ_20251103T091448
identifier	https://www.gov.pl/zagospodarowanieprzestrzenne/app /StrefaPlanistyczna/PL.ZIPPZP.9667/060103-POG/1POG-22SZ /20251103T091448
przestrzen nazw	PL.ZIPPZP.9667/060103-POG
lokalny id	1POG-22SZ
wersja id	20251103T091448
poczatek wersji obiektu	2025-11-03T09:14:48
nazwa	strefa wielofunkcyjna z zabudową zagrodową
oznaczenie	22SZ
symbol	SZ
obowiazuje od	2025-10-13
obowiazuje do	obecnie
status	w opracowaniu https://inspire.ec.europa.eu/codelist/ProcessStepGeneralValue /elaboration
charakter ustalenia	ogólnie wiążące https://inspire.ec.europa.eu/codelist/RegulationNatureValue /generallyBinding
profil podstawowy	teren zabudowy zagrodowej teren produkcji w gospodarstwach rolnych teren akwakultury i obsługi rybactwa teren komunikacji teren zieleni urządzonej teren ogrodów działkowych teren infrastruktury technicznej
profil dodatkowy	teren wielkotowarowej produkcji rolnej teren usług teren zieleni naturalnej teren lasu teren wód
maksymalna nadziemna intensywnosc zabudowy	0.8
maksymalny udzial powierzchni zabudowy	60%
maksymalna wysokosc zabudowy	9.0 m
minimalny udzial powierzchni biologicznie czynnej	30%
geometria	



plan	https://www.gov.pl/zagospodarowanieprzestrzenne/app /AktPlanowaniaPrzestrzennego/PL.ZIPPZP.9667/060103-POG/1POG

strefa planistyczna	PL.ZIPPZP.9667_060103-POG_1POG-23SJ_20251013T000000
identifier	https://www.gov.pl/zagospodarowanieprzestrzenne/app /StrefaPlanistyczna/PL.ZIPPZP.9667/060103-POG/1POG-23SJ /20251013T000000
przestrzen nazw	PL.ZIPPZP.9667/060103-POG
lokalny id	1POG-23SJ
wersja id	20251013T000000
poczatek wersji obiektu	2025-10-13T00:00
nazwa	strefa wielofunkcyjna z zabudową mieszkaniową jednorodzinną
oznaczenie	23SJ
symbol	SJ
obowiazuje od	2025-10-13
obowiazuje do	obecnie
status	w opracowaniu https://inspire.ec.europa.eu/codelist/ProcessStepGeneralValue /elaboration
charakter ustalenia	ogólnie wiążące https://inspire.ec.europa.eu/codelist/RegulationNatureValue /generallyBinding
profil podstawowy	teren zabudowy mieszkaniowej jednorodzinnej teren usług teren komunikacji teren zieleni urządzonej teren ogrodów działkowych teren infrastruktury technicznej
profil dodatkowy	teren zabudowy letniskowej lub rekreacji indywidualnej teren zieleni naturalnej teren lasu teren wód
maksymalna nadziemna intensywnosc zabudowy	0.8
maksymalny udzial powierzchni zabudowy	60%
maksymalna wysokosc zabudowy	12.0 m
minimalny udzial powierzchni	

biologicznie czynnej	30%
geometria	
plan	https://www.gov.pl/zagospodarowanieprzestrzenne/app /AktPlanowaniaPrzestrzennego/PL.ZIPPZP.9667/060103-POG/1POG
strefa planistyczna	PL.ZIPPZP.9667_060103-POG_1POG-23SR_20251013T000000
identifier	https://www.gov.pl/zagospodarowanieprzestrzenne/app /StrefaPlanistyczna/PL.ZIPPZP.9667/060103-POG/1POG-23SR /20251013T000000
przestrzen nazw	PL.ZIPPZP.9667/060103-POG
lokalny id	1POG-23SR
wersja id	20251013T000000
poczatek wersji obiektu	2025-10-13T00:00
nazwa	strefa produkcji rolniczej
oznaczenie	23SR
symbol	SR
obowiazuje od	2025-10-13
obowiazuje do	obecnie
status	w opracowaniu https://inspire.ec.europa.eu/codelist/ProcessStepGeneralValue /elaboration
charakter ustalenia	ogólnie wiążące https://inspire.ec.europa.eu/codelist/RegulationNatureValue /generallyBinding
profil podstawowy	teren produkcji w gospodarstwach rolnych teren wielkotowarowej produkcji rolnej teren akwakultury i obsługi rybactwa teren komunikacji teren ogrodów działkowych teren infrastruktury technicznej
profil dodatkowy	teren rolnictwa z zakazem zabudowy teren elektrowni słonecznej teren elektrowni wodnej teren zieleni urządzonej teren zieleni naturalnej teren lasu teren wód
maksymalna nadziemna intensywnosc zabudowy	1.5

maksymalny udzial powierzchni zabudowy	60%
maksymalna wysokosc zabudowy	25.0 m
minimalny udzial powierzchni biologicznie czynnej	30%
geometria	
plan	https://www.gov.pl/zagospodarowanieprzestrzenne/app/AktPlanowaniaPrzestrzennego/PL.ZIPPZP.9667/060103-POG/1POG

strefa planistyczna	PL.ZIPPZP.9667_060103-POG_1POG-23SO_20251013T000000
identifier	https://www.gov.pl/zagospodarowanieprzestrzenne/app/StrefaPlanistyczna/PL.ZIPPZP.9667/060103-POG/1POG-23SO/20251013T000000
przestrzen nazw	PL.ZIPPZP.9667/060103-POG
lokalny id	1POG-23SO
wersja id	20251013T000000
poczatek wersji obiektu	2025-10-13T00:00
nazwa	strefa otwarta
oznaczenie	23SO
symbol	SO
obowiazuje od	2025-10-13
obowiazuje do	obecnie
status	w opracowaniu https://inspire.ec.europa.eu/codelist/ProcessStepGeneralValue/elaboration
charakter ustalenia	ogólnie wiążące https://inspire.ec.europa.eu/codelist/RegulationNatureValue/generallyBinding
profil podstawowy	teren rolnictwa z zakazem zabudowy teren lasu teren zieleni naturalnej teren wód teren komunikacji teren ogrodów działkowych teren infrastruktury technicznej
profil dodatkowy	teren elektrowni słonecznej teren elektrowni geotermalnej teren elektrowni wodnej teren zieleni urządzonej

maksymalna nadziemna intensywnosc zabudowy	0.1
maksymalny udzial powierzchni zabudowy	5%
maksymalna wysokosc zabudowy	8.0 m
minimalny udzial powierzchni biologicznie czynnej	80%
geometria	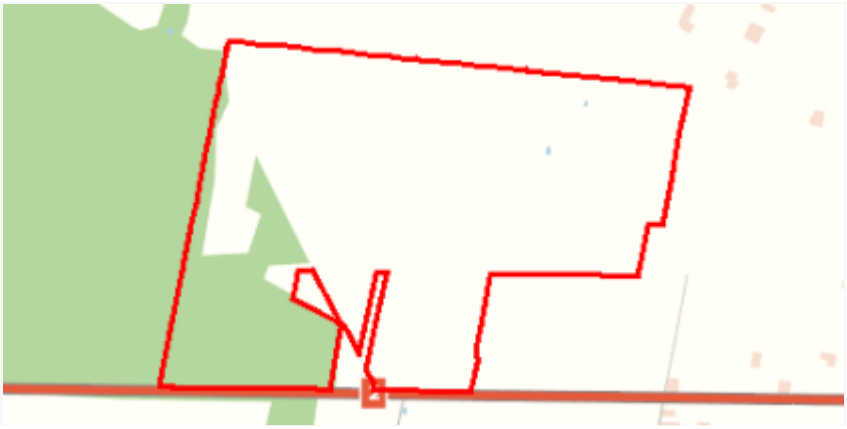
plan	https://www.gov.pl/zagospodarowanieprzestrzenne/app/AktPlanowaniaPrzestrzennego/PL.ZIPPZP.9667/060103-POG/1POG

strefa planistyczna	PL.ZIPPZP.9667_060103-POG_1POG-23SG_20251013T000000
identifier	https://www.gov.pl/zagospodarowanieprzestrzenne/app/StrefaPlanistyczna/PL.ZIPPZP.9667/060103-POG/1POG-23SG/20251013T000000
przestrzen nazw	PL.ZIPPZP.9667/060103-POG
lokalny id	1POG-23SG
wersja id	20251013T000000
poczatek wersji obiektu	2025-10-13T00:00
nazwa	strefa górnictwa
oznaczenie	23SG
symbol	SG
obowiazuje od	2025-10-13
obowiazuje do	obecnie
status	w opracowaniu https://inspire.ec.europa.eu/codelist/ProcessStepGeneralValue/elaboration
charakter ustalenia	ogólnie wiążące https://inspire.ec.europa.eu/codelist/RegulationNatureValue/generallyBinding
profil podstawowy	teren górnictwa i wydobycia teren komunikacji teren ogrodów działkowych teren infrastruktury technicznej
profil dodatkowy	teren produkcji teren usług handlu teren usług rzemieślniczych teren usług gastronomii teren usług biurowych i administracji

	teren usług nauki teren zieleni urządzonej teren zieleni naturalnej teren lasu teren wód
maksymalna nadziemna intensywnosc zabudowy	0.3
maksymalny udzial powierzchni zabudowy	30%
maksymalna wysokosc zabudowy	10.0 m
minimalny udzial powierzchni biologicznie czynnej	10%
geometria	
plan	https://www.gov.pl/zagospodarowanieprzestrzenne/app/AktPlanowaniaPrzestrzennego/PL.ZIPPZP.9667/060103-POG/1POG

strefa planistyczna	PL.ZIPPZP.9667_060103-POG_1POG-23SU_20251103T090429
identifier	https://www.gov.pl/zagospodarowanieprzestrzenne/app/StrefaPlanistyczna/PL.ZIPPZP.9667/060103-POG/1POG-23SU/20251103T090429
przestrzen nazw	PL.ZIPPZP.9667/060103-POG
lokalny id	1POG-23SU
wersja id	20251103T090429
poczatek wersji obiektu	2025-11-03T09:04:29
nazwa	strefa usługowa
oznaczenie	23SU
symbol	SU
obowiazuje od	2025-10-13
obowiazuje do	obecnie
status	w opracowaniu https://inspire.ec.europa.eu/codelist/ProcessStepGeneralValue/elaboration
charakter ustalenia	ogólnie wiążące https://inspire.ec.europa.eu/codelist/RegulationNatureValue/generallyBinding
profil podstawowy	teren usług teren komunikacji teren zieleni urządzonej

	teren ogrodów działkowych teren infrastruktury technicznej
profil dodatkowy	teren składów i magazynów teren elektrowni słonecznej teren zieleni naturalnej teren lasu teren wód
maksymalna nadziemna intensywnosc zabudowy	1.5
maksymalny udzial powierzchni zabudowy	60%
maksymalna wysokosc zabudowy	10.0 m
minimalny udzial powierzchni biologicznie czynnej	30%
geometria	
plan	https://www.gov.pl/zagospodarowanieprzestrzenne/app /AktPlanowaniaPrzestrzennego/PL.ZIPPZP.9667/060103-POG/1POG

strefa planistyczna	PL.ZIPPZP.9667_060103-POG_1POG-23SP_20251102T160327
identifier	https://www.gov.pl/zagospodarowanieprzestrzenne/app /StrefaPlanistyczna/PL.ZIPPZP.9667/060103-POG/1POG-23SP /20251102T160327
przestrzen nazw	PL.ZIPPZP.9667/060103-POG
lokalny id	1POG-23SP
wersja id	20251102T160327
poczatek wersji obiektu	2025-11-02T16:03:27
nazwa	strefa gospodarcza
oznaczenie	23SP
symbol	SP
obowiazuje od	2025-10-13
obowiazuje do	obecnie
status	w opracowaniu https://inspire.ec.europa.eu/codelist/ProcessStepGeneralValue /elaboration
charakter ustalenia	ogólnie wiążące https://inspire.ec.europa.eu/codelist/RegulationNatureValue /generallyBinding
profil podstawowy	teren produkcji

	teren komunikacji teren zieleni urządzonej teren ogrodów działkowych teren infrastruktury technicznej
profil dodatkowy	teren usług teren zieleni naturalnej teren lasu teren wód
maksymalna nadziemna intensywnosc zabudowy	1.5
maksymalny udzial powierzchni zabudowy	70%
maksymalna wysokosc zabudowy	16.0 m
minimalny udzial powierzchni biologicznie czynnej	20%
geometria	
plan	https://www.gov.pl/zagospodarowanieprzestrzenne/app /AktPlanowaniaPrzestrzennego/PL.ZIPPZP.9667/060103-POG/1POG

strefa planistyczna	PL.ZIPPZP.9667_060103-POG_1POG-23SN_20251106T214330
identifier	https://www.gov.pl/zagospodarowanieprzestrzenne/app /StrefaPlanistyczna/PL.ZIPPZP.9667/060103-POG/1POG-23SN /20251106T214330
przestrzen nazw	PL.ZIPPZP.9667/060103-POG
lokalny id	1POG-23SN
wersja id	20251106T214330
poczatek wersji obiektu	2025-11-06T21:43:30
nazwa	strefa zieleni i rekreacji
oznaczenie	23SN
symbol	SN
obowiazuje od	2025-10-13
obowiazuje do	obecnie
status	w opracowaniu https://inspire.ec.europa.eu/codelist/ProcessStepGeneralValue /elaboration
charakter ustalenia	ogólnie wiążące https://inspire.ec.europa.eu/codelist/RegulationNatureValue /generallyBinding

profil podstawowy	teren zieleni urządzonej teren plaży teren wód teren komunikacji teren ogrodów działkowych teren infrastruktury technicznej
profil dodatkowy	teren usług sportu i rekreacji teren usług turystyki teren zieleni naturalnej teren lasu
maksymalna nadziemna intensywnosc zabudowy	0.1
maksymalny udzial powierzchni zabudowy	10%
maksymalna wysokosc zabudowy	12.0 m
minimalny udzial powierzchni biologicznie czynnej	90%
geometria	
plan	https://www.gov.pl/zagospodarowanieprzestrzenne/app /AktPlanowaniaPrzestrzennego/PL.ZIPPZP.9667/060103-POG/1POG

strefa planistyczna	PL.ZIPPZP.9667_060103-POG_1POG-23SZ_20251013T000000
identifier	https://www.gov.pl/zagospodarowanieprzestrzenne/app /StrefaPlanistyczna/PL.ZIPPZP.9667/060103-POG/1POG-23SZ /20251013T000000
przestrzen nazw	PL.ZIPPZP.9667/060103-POG
lokalny id	1POG-23SZ
wersja id	20251013T000000
poczatek wersji obiektu	2025-10-13T00:00
nazwa	strefa wielofunkcyjna z zabudową zagrodową
oznaczenie	23SZ
symbol	SZ
obowiazuje od	2025-10-13
obowiazuje do	obecnie
status	w opracowaniu https://inspire.ec.europa.eu/codelist/ProcessStepGeneralValue /elaboration
charakter ustalenia	ogólnie wiążące https://inspire.ec.europa.eu/codelist/RegulationNatureValue

	/generallyBinding
profil podstawowy	teren zabudowy zagrodowej teren produkcji w gospodarstwach rolnych teren akwakultury i obsługi rybactwa teren komunikacji teren zieleni urządzonej teren ogrodów działkowych teren infrastruktury technicznej
profil dodatkowy	teren wielkotowarowej produkcji rolnej teren usług teren zieleni naturalnej teren lasu teren wód
maksymalna nadziemna intensywnosc zabudowy	0.8
maksymalny udzial powierzchni zabudowy	60%
maksymalna wysokosc zabudowy	12.0 m
minimalny udzial powierzchni biologicznie czynnej	30%
geometria	
plan	https://www.gov.pl/zagospodarowanieprzestrzenne/app /AktPlanowaniaPrzestrzennego/PL.ZIPPZP.9667/060103-POG/1POG

strefa planistyczna	PL.ZIPPZP.9667_060103-POG_1POG-24SZ_20251110T120104
identifier	https://www.gov.pl/zagospodarowanieprzestrzenne/app /StrefaPlanistyczna/PL.ZIPPZP.9667/060103-POG/1POG-24SZ /20251110T120104
przestrzen nazw	PL.ZIPPZP.9667/060103-POG
lokalny id	1POG-24SZ
wersja id	20251110T120104
poczatek wersji obiektu	2025-11-10T12:01:04
nazwa	strefa wielofunkcyjna z zabudową zagrodową
oznaczenie	24SZ
symbol	SZ
obowiazuje od	2025-10-13
obowiazuje do	obecnie
status	w opracowaniu https://inspire.ec.europa.eu/codelist/ProcessStepGeneralValue

	/elaboration
charakter ustalenia	ogólnie wiążące https://inspire.ec.europa.eu/codelist/RegulationNatureValue/generallyBinding
profil podstawowy	teren zabudowy zagrodowej teren produkcji w gospodarstwach rolnych teren akwakultury i obsługi rybactwa teren komunikacji teren zieleni urządzonej teren ogrodów działkowych teren infrastruktury technicznej
profil dodatkowy	teren wielkotowarowej produkcji rolnej teren usług teren zieleni naturalnej teren lasu teren wód
maksymalna nadziemna intensywnosc zabudowy	0.8
maksymalny udzial powierzchni zabudowy	60%
maksymalna wysokosc zabudowy	9.0 m
minimalny udzial powierzchni biologicznie czynnej	30%
geometria	
plan	https://www.gov.pl/zagospodarowanieprzestrzenne/app/AktPlanowaniaPrzestrzennego/PL.ZIPPZP.9667/060103-POG/1POG

strefa planistyczna	PL.ZIPPZP.9667_060103-POG_1POG-24SO_20251013T000000
identifier	https://www.gov.pl/zagospodarowanieprzestrzenne/app/StrefaPlanistyczna/PL.ZIPPZP.9667/060103-POG/1POG-24SO/20251013T000000
przestrzen nazw	PL.ZIPPZP.9667/060103-POG
lokalny id	1POG-24SO
wersja id	20251013T000000
poczatek wersji obiektu	2025-10-13T00:00
nazwa	strefa otwarta
oznaczenie	24SO
symbol	SO
obowiazuje od	2025-10-13

obowiazuje do	obecnie
status	w opracowaniu https://inspire.ec.europa.eu/codelist/ProcessStepGeneralValue/elaboration
charakter ustalenia	ogólnie wiążące https://inspire.ec.europa.eu/codelist/RegulationNatureValue/generallyBinding
profil podstawowy	teren rolnictwa z zakazem zabudowy teren lasu teren zieleni naturalnej teren wód teren komunikacji teren ogrodów działkowych teren infrastruktury technicznej
profil dodatkowy	teren elektrowni słonecznej teren elektrowni geotermalnej teren elektrowni wodnej teren zieleni urządzonej
maksymalna nadziemna intensywnosc zabudowy	0.1
maksymalny udzial powierzchni zabudowy	5%
maksymalna wysokosc zabudowy	8.0 m
minimalny udzial powierzchni biologicznie czynnej	80%
geometria	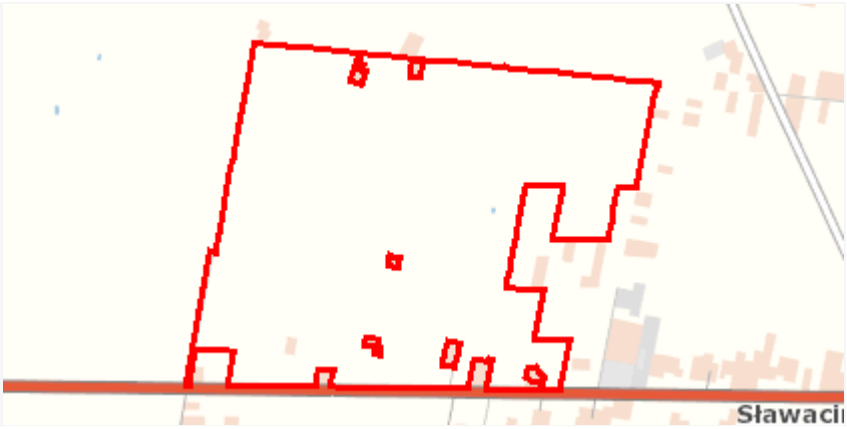
plan	https://www.gov.pl/zagospodarowanieprzestrzenne/app/AktPlanowaniaPrzestrzennego/PL.ZIPPZP.9667/060103-POG/1POG

strefa planistyczna	PL.ZIPPZP.9667_060103-POG_1POG-24SP_20251112T085217
identifier	https://www.gov.pl/zagospodarowanieprzestrzenne/app/StrefaPlanistyczna/PL.ZIPPZP.9667/060103-POG/1POG-24SP/20251112T085217
przestrzen nazw	PL.ZIPPZP.9667/060103-POG
lokalny id	1POG-24SP
wersja id	20251112T085217
poczatek wersji obiektu	2025-11-12T08:52:17
nazwa	strefa gospodarcza
oznaczenie	24SP

symbol	SP
obowiazuje od	2025-10-13
obowiazuje do	obecnie
status	w opracowaniu https://inspire.ec.europa.eu/codelist/ProcessStepGeneralValue/elaboration
charakter ustalenia	ogólnie wiążące https://inspire.ec.europa.eu/codelist/RegulationNatureValue/generallyBinding
profil podstawowy	teren produkcji teren komunikacji teren zieleni urządzonej teren ogrodów działkowych teren infrastruktury technicznej
profil dodatkowy	teren usług teren zieleni naturalnej teren lasu teren wód
maksymalna nadziemna intensywnosc zabudowy	1.5
maksymalny udzial powierzchni zabudowy	70%
maksymalna wysokosc zabudowy	20.0 m
minimalny udzial powierzchni biologicznie czynnej	20%
geometria	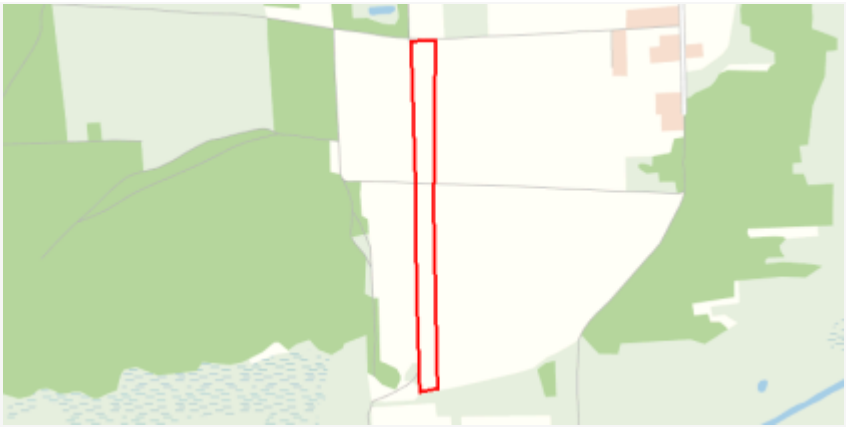
plan	https://www.gov.pl/zagospodarowanieprzestrzenne/app/AktPlanowaniaPrzestrzennego/PL.ZIPPZP.9667/060103-POG/1POG

strefa planistyczna	PL.ZIPPZP.9667_060103-POG_1POG-24SG_20251013T000000
identifier	https://www.gov.pl/zagospodarowanieprzestrzenne/app/StrefaPlanistyczna/PL.ZIPPZP.9667/060103-POG/1POG-24SG/20251013T000000
przestrzen nazw	PL.ZIPPZP.9667/060103-POG
lokalny id	1POG-24SG
wersja id	20251013T000000
poczatek wersji obiektu	2025-10-13T00:00
nazwa	strefa górnictwa
oznaczenie	24SG

symbol	SG
obowiazuje od	2025-10-13
obowiazuje do	obecnie
status	w opracowaniu https://inspire.ec.europa.eu/codelist/ProcessStepGeneralValue/elaboration
charakter ustalenia	ogólnie wiążące https://inspire.ec.europa.eu/codelist/RegulationNatureValue/generallyBinding
profil podstawowy	teren górnictwa i wydobycia teren komunikacji teren ogrodów działkowych teren infrastruktury technicznej
profil dodatkowy	teren produkcji teren usług handlu teren usług rzemieślniczych teren usług gastronomii teren usług biurowych i administracji teren usług nauki teren zieleni urządzonej teren zieleni naturalnej teren lasu teren wód
maksymalna nadziemna intensywnosc zabudowy	0.3
maksymalny udzial powierzchni zabudowy	30%
maksymalna wysokosc zabudowy	10.0 m
minimalny udzial powierzchni biologicznie czynnej	10%
geometria	
plan	https://www.gov.pl/zagospodarowanieprzestrzenne/app/AktPlanowaniaPrzestrzennego/PL.ZIPPZP.9667/060103-POG/1POG

strefa planistyczna	PL.ZIPPZP.9667_060103-POG_1POG-24SJ_20251102T162750
identifier	https://www.gov.pl/zagospodarowanieprzestrzenne/app/StrefaPlanistyczna/PL.ZIPPZP.9667/060103-POG/1POG-24SJ/20251102T162750
przestrzen nazw	PL.ZIPPZP.9667/060103-POG
lokalny id	1POG-24SJ

wersja id	20251102T162750
poczatek wersji obiektu	2025-11-02T16:27:50
nazwa	strefa wielofunkcyjna z zabudową mieszkaniową jednorodzinną
oznaczenie	24SJ
symbol	SJ
obowiazuje od	2025-10-13
obowiazuje do	obecnie
status	w opracowaniu https://inspire.ec.europa.eu/codelist/ProcessStepGeneralValue/elaboration
charakter ustalenia	ogólnie wiążące https://inspire.ec.europa.eu/codelist/RegulationNatureValue/generallyBinding
profil podstawowy	teren zabudowy mieszkaniowej jednorodzinnej teren usług teren komunikacji teren zieleni urządzonej teren ogrodów działkowych teren infrastruktury technicznej
profil dodatkowy	teren zabudowy letniskowej lub rekreacji indywidualnej teren zieleni naturalnej
maksymalna nadziemna intensywnosc zabudowy	0.7
maksymalny udzial powierzchni zabudowy	40%
maksymalna wysokosc zabudowy	10.0 m
minimalny udzial powierzchni biologicznie czynnej	20%
geometria	
plan	https://www.gov.pl/zagospodarowanieprzestrzenne/app/AktPlanowaniaPrzestrzennego/PL.ZIPPZP.9667/060103-POG/1POG

strefa planistyczna	PL.ZIPPZP.9667_060103-POG_1POG-24SU_20251013T000000
identifier	https://www.gov.pl/zagospodarowanieprzestrzenne/app/StrefaPlanistyczna/PL.ZIPPZP.9667/060103-POG/1POG-24SU/20251013T000000
przestrzen nazw	PL.ZIPPZP.9667/060103-POG
lokalny id	1POG-24SU

wersja id	20251013T000000
poczatek wersji obiektu	2025-10-13T00:00
nazwa	strefa usługowa
oznaczenie	24SU
symbol	SU
obowiazuje od	2025-10-13
obowiazuje do	obecnie
status	w opracowaniu https://inspire.ec.europa.eu/codelist/ProcessStepGeneralValue/elaboration
charakter ustalenia	ogólnie wiążące https://inspire.ec.europa.eu/codelist/RegulationNatureValue/generallyBinding
profil podstawowy	teren usług teren komunikacji teren zieleni urządzonej teren ogrodów działkowych teren infrastruktury technicznej
profil dodatkowy	teren składów i magazynów teren elektrowni słonecznej teren zieleni naturalnej teren lasu teren wód
maksymalna nadziemna intensywnosc zabudowy	1.5
maksymalny udzial powierzchni zabudowy	60%
maksymalna wysokosc zabudowy	12.0 m
minimalny udzial powierzchni biologicznie czynnej	30%
geometria	
plan	https://www.gov.pl/zagospodarowanieprzestrzenne/app/AktPlanowaniaPrzestrzennego/PL.ZIPPZP.9667/060103-POG/1POG

strefa planistyczna	PL.ZIPPZP.9667_060103-POG_1POG-24SR_20251013T000000
identifier	https://www.gov.pl/zagospodarowanieprzestrzenne/app/StrefaPlanistyczna/PL.ZIPPZP.9667/060103-POG/1POG-24SR/20251013T000000
przestrzen nazw	PL.ZIPPZP.9667/060103-POG

lokalny id	1POG-24SR
wersja id	20251013T000000
poczatek wersji obiektu	2025-10-13T00:00
nazwa	strefa produkcji rolniczej
oznaczenie	24SR
symbol	SR
obowiazuje od	2025-10-13
obowiazuje do	obecnie
status	w opracowaniu https://inspire.ec.europa.eu/codelist/ProcessStepGeneralValue/elaboration
charakter ustalenia	ogólnie wiążące https://inspire.ec.europa.eu/codelist/RegulationNatureValue/generallyBinding
profil podstawowy	teren produkcji w gospodarstwach rolnych teren wielkotowarowej produkcji rolnej teren akwakultury i obsługi rybactwa teren komunikacji teren ogrodów działkowych teren infrastruktury technicznej
profil dodatkowy	teren rolnictwa z zakazem zabudowy teren elektrowni słonecznej teren elektrowni wodnej teren zieleni urządzonej teren zieleni naturalnej teren lasu teren wód
maksymalna nadziemna intensywnosc zabudowy	0.8
maksymalny udzial powierzchni zabudowy	60%
maksymalna wysokosc zabudowy	12.0 m
minimalny udzial powierzchni biologicznie czynnej	30%
geometria	
plan	https://www.gov.pl/zagospodarowanieprzestrzenne/app/AktPlanowaniaPrzestrzennego/PL.ZIPPZP.9667/060103-POG/1POG

strefa planistyczna	PL.ZIPPZP.9667_060103-POG_1POG-24SN_20251103T122241

identifier	https://www.gov.pl/zagospodarowanieprzestrzenne/app /StrefaPlanistyczna/PL.ZIPPZP.9667/060103-POG/1POG-24SN /20251103T122241
przestrzen nazw	PL.ZIPPZP.9667/060103-POG
lokalny id	1POG-24SN
wersja id	20251103T122241
poczatek wersji obiektu	2025-11-03T12:22:41
nazwa	strefa zieleni i rekreacji
oznaczenie	24SN
symbol	SN
obowiazuje od	2025-10-13
obowiazuje do	obecnie
status	w opracowaniu https://inspire.ec.europa.eu/codelist/ProcessStepGeneralValue /elaboration
charakter ustalenia	ogólnie wiążące https://inspire.ec.europa.eu/codelist/RegulationNatureValue /generallyBinding
profil podstawowy	teren zieleni urządzonej teren plaży teren wód teren komunikacji teren ogrodów działkowych teren infrastruktury technicznej
profil dodatkowy	teren zieleni naturalnej teren lasu
minimalny udzial powierzchni biologicznie czynnej	50%
geometria	
plan	https://www.gov.pl/zagospodarowanieprzestrzenne/app /AktPlanowaniaPrzestrzennego/PL.ZIPPZP.9667/060103-POG/1POG

strefa planistyczna	PL.ZIPPZP.9667_060103-POG_1POG-25SP_20251013T000000
identifier	https://www.gov.pl/zagospodarowanieprzestrzenne/app /StrefaPlanistyczna/PL.ZIPPZP.9667/060103-POG/1POG-25SP /20251013T000000
przestrzen nazw	PL.ZIPPZP.9667/060103-POG
lokalny id	1POG-25SP

wersja id	20251013T000000
poczatek wersji obiektu	2025-10-13T00:00
nazwa	strefa gospodarcza
oznaczenie	25SP
symbol	SP
obowiazuje od	2025-10-13
obowiazuje do	obecnie
status	w opracowaniu https://inspire.ec.europa.eu/codelist/ProcessStepGeneralValue/elaboration
charakter ustalenia	ogólnie wiążące https://inspire.ec.europa.eu/codelist/RegulationNatureValue/generallyBinding
profil podstawowy	teren produkcji teren komunikacji teren zieleni urządzonej teren ogrodów działkowych teren infrastruktury technicznej
profil dodatkowy	teren usług teren zieleni naturalnej teren lasu teren wód
maksymalna nadziemna intensywnosc zabudowy	1.5
maksymalny udzial powierzchni zabudowy	70%
maksymalna wysokosc zabudowy	20.0 m
minimalny udzial powierzchni biologicznie czynnej	20%
geometria	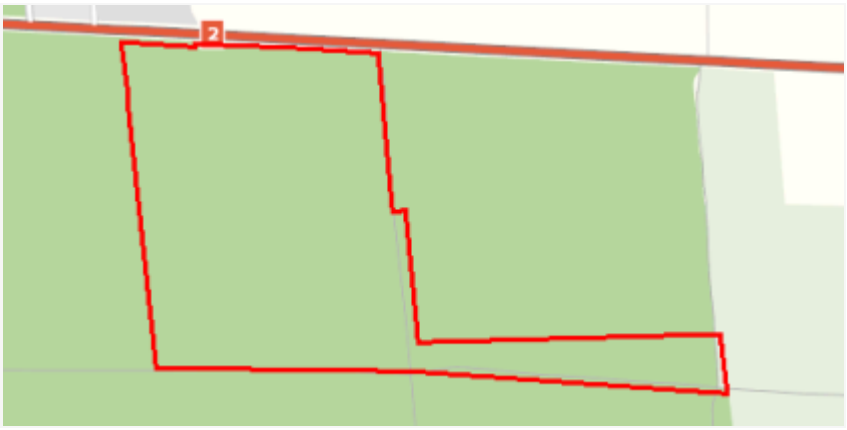
plan	https://www.gov.pl/zagospodarowanieprzestrzenne/app/AktPlanowaniaPrzestrzennego/PL.ZIPPZP.9667/060103-POG/1POG

strefa planistyczna	PL.ZIPPZP.9667_060103-POG_1POG-25SO_20251021T125609
identifier	https://www.gov.pl/zagospodarowanieprzestrzenne/app/StrefaPlanistyczna/PL.ZIPPZP.9667/060103-POG/1POG-25SO/20251021T125609
przestrzen nazw	PL.ZIPPZP.9667/060103-POG
lokalny id	1POG-25SO

wersja id	20251021T125609
poczatek wersji obiektu	2025-10-21T12:56:09
nazwa	strefa otwarta
oznaczenie	25SO
symbol	SO
obowiazuje od	2025-10-13
obowiazuje do	obecnie
status	w opracowaniu https://inspire.ec.europa.eu/codelist/ProcessStepGeneralValue/elaboration
charakter ustalenia	ogólnie wiążące https://inspire.ec.europa.eu/codelist/RegulationNatureValue/generallyBinding
profil podstawowy	teren rolnictwa z zakazem zabudowy teren lasu teren zieleni naturalnej teren wód teren komunikacji teren ogrodów działkowych teren infrastruktury technicznej
profil dodatkowy	teren elektrowni słonecznej teren elektrowni geotermalnej teren elektrowni wodnej teren zieleni urządzonej
maksymalna nadziemna intensywnosc zabudowy	0.1
maksymalny udzial powierzchni zabudowy	5%
maksymalna wysokosc zabudowy	8.0 m
minimalny udzial powierzchni biologicznie czynnej	80%
geometria	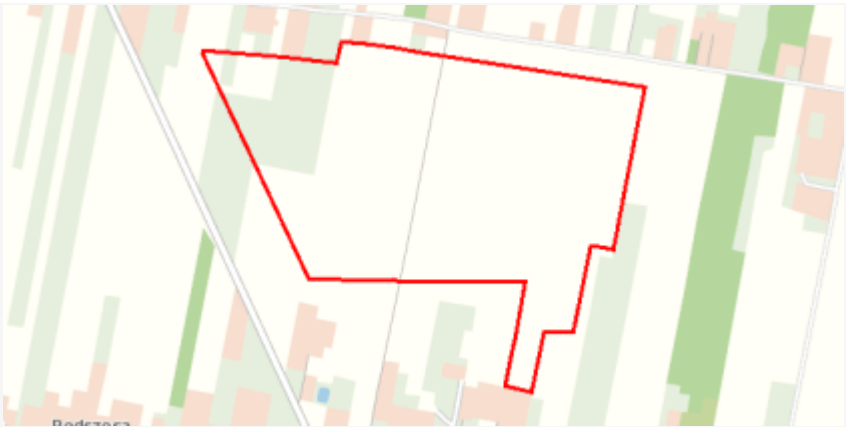
plan	https://www.gov.pl/zagospodarowanieprzestrzenne/app/AktPlanowaniaPrzestrzennego/PL.ZIPPZP.9667/060103-POG/1POG
strefa planistyczna	PL.ZIPPZP.9667_060103-POG_1POG-25SG_20251013T000000
identifier	https://www.gov.pl/zagospodarowanieprzestrzenne/app/StrefaPlanistyczna/PL.ZIPPZP.9667/060103-POG/1POG-25SG/20251013T000000

przestrzen nazw	PL.ZIPPZP.9667/060103-POG
lokalny id	1POG-25SG
wersja id	20251013T000000
poczatek wersji obiektu	2025-10-13T00:00
nazwa	strefa górnictwa
oznaczenie	25SG
symbol	SG
obowiazuje od	2025-10-13
obowiazuje do	obecnie
status	w opracowaniu https://inspire.ec.europa.eu/codelist/ProcessStepGeneralValue/elaboration
charakter ustalenia	ogólnie wiążące https://inspire.ec.europa.eu/codelist/RegulationNatureValue/generallyBinding
profil podstawowy	teren górnictwa i wydobycia teren komunikacji teren ogrodów działkowych teren infrastruktury technicznej
profil dodatkowy	teren produkcji teren usług handlu teren usług rzemieślniczych teren usług gastronomii teren usług biurowych i administracji teren usług nauki teren zieleni urządzonej teren zieleni naturalnej teren lasu teren wód
maksymalna nadziemna intensywnosc zabudowy	0.3
maksymalny udzial powierzchni zabudowy	30%
maksymalna wysokosc zabudowy	10.0 m
minimalny udzial powierzchni biologicznie czynnej	10%
geometria	
plan	https://www.gov.pl/zagospodarowanieprzestrzenne/app/AktPlanowaniaPrzestrzennego/PL.ZIPPZP.9667/060103-POG/1POG

strefa planistyczna	PL.ZIPPZP.9667_060103-POG_1POG-25SN_20251110T120249
identifier	https://www.gov.pl/zagospodarowanieprzestrzenne/app/StrefaPlanistyczna/PL.ZIPPZP.9667/060103-POG/1POG-25SN/20251110T120249
przestrzen nazw	PL.ZIPPZP.9667/060103-POG
lokalny id	1POG-25SN
wersja id	20251110T120249
poczatek wersji obiektu	2025-11-10T12:02:49
nazwa	strefa zieleni i rekreacji
oznaczenie	25SN
symbol	SN
obowiazuje od	2025-10-13
obowiazuje do	obecnie
status	w opracowaniu https://inspire.ec.europa.eu/codelist/ProcessStepGeneralValue/elaboration
charakter ustalenia	ogólnie wiążące https://inspire.ec.europa.eu/codelist/RegulationNatureValue/generallyBinding
profil podstawowy	teren zieleni urządzonej teren plaży teren wód teren komunikacji teren ogrodów działkowych teren infrastruktury technicznej
profil dodatkowy	teren usług sportu i rekreacji teren usług kultury i rozrywki teren usług handlu detalicznego teren usług gastronomii teren usług turystyki teren usług nauki teren usług edukacji teren usług zdrowia i pomocy społecznej teren zieleni naturalnej teren lasu
maksymalna nadziemna intensywnosc zabudowy	0.2
maksymalny udzial powierzchni zabudowy	20%
maksymalna wysokosc zabudowy	12.0 m
minimalny udzial powierzchni biologicznie czynnej	50%
geometria	

	
plan	https://www.gov.pl/zagospodarowanieprzestrzenne/app /AktPlanowaniaPrzestrzennego/PL.ZIPPZP.9667/060103-POG/1POG
strefa planistyczna	PL.ZIPPZP.9667_060103-POG_1POG-25SU_20251110T115934
identifier	https://www.gov.pl/zagospodarowanieprzestrzenne/app /StrefaPlanistyczna/PL.ZIPPZP.9667/060103-POG/1POG-25SU /20251110T115934
przestrzen nazw	PL.ZIPPZP.9667/060103-POG
lokalny id	1POG-25SU
wersja id	20251110T115934
poczatek wersji obiektu	2025-11-10T11:59:34
nazwa	strefa usługowa
oznaczenie	25SU
symbol	SU
obowiazuje od	2025-10-13
obowiazuje do	obecnie
status	w opracowaniu https://inspire.ec.europa.eu/codelist/ProcessStepGeneralValue /elaboration
charakter ustalenia	ogólnie wiążące https://inspire.ec.europa.eu/codelist/RegulationNatureValue /generallyBinding
profil podstawowy	teren usług teren komunikacji teren zieleni urządzonej teren ogrodów działkowych teren infrastruktury technicznej
profil dodatkowy	teren składów i magazynów teren elektrowni słonecznej teren zieleni naturalnej teren lasu teren wód
maksymalna nadziemna intensywnosc zabudowy	1.5
maksymalny udzial powierzchni zabudowy	60%
maksymalna wysokosc zabudowy	12.0 m
minimalny udzial powierzchni	

biologicznie czynnej	30%
geometria	
plan	https://www.gov.pl/zagospodarowanieprzestrzenne/app /AktPlanowaniaPrzestrzennego/PL.ZIPPZP.9667/060103-POG/1POG
strefa planistyczna	PL.ZIPPZP.9667_060103-POG_1POG-25SJ_20251102T162642
identifier	https://www.gov.pl/zagospodarowanieprzestrzenne/app /StrefaPlanistyczna/PL.ZIPPZP.9667/060103-POG/1POG-25SJ /20251102T162642
przestrzen nazw	PL.ZIPPZP.9667/060103-POG
lokalny id	1POG-25SJ
wersja id	20251102T162642
poczatek wersji obiektu	2025-11-02T16:26:42
nazwa	strefa wielofunkcyjna z zabudową mieszkaniową jednorodzinną
oznaczenie	25SJ
symbol	SJ
obowiazuje od	2025-10-13
obowiazuje do	obecnie
status	w opracowaniu https://inspire.ec.europa.eu/codelist/ProcessStepGeneralValue /elaboration
charakter ustalenia	ogólnie wiążące https://inspire.ec.europa.eu/codelist/RegulationNatureValue /generallyBinding
profil podstawowy	teren zabudowy mieszkaniowej jednorodzinnej teren usług teren komunikacji teren zieleni urządzonej teren ogrodów działkowych teren infrastruktury technicznej
profil dodatkowy	teren zabudowy letniskowej lub rekreacji indywidualnej teren zieleni naturalnej teren lasu teren wód
maksymalna nadziemna intensywnosc zabudowy	0.8
maksymalny udzial powierzchni zabudowy	60%
maksymalna wysokosc zabudowy	12.0 m

minimalny udzial powierzchni biologicznie czynnej	30%
geometria	
plan	https://www.gov.pl/zagospodarowanieprzestrzenne/app /AktPlanowaniaPrzestrzennego/PL.ZIPPZP.9667/060103-POG/1POG

strefa planistyczna	PL.ZIPPZP.9667_060103-POG_1POG-25SZ_20251103T092854
identifier	https://www.gov.pl/zagospodarowanieprzestrzenne/app /StrefaPlanistyczna/PL.ZIPPZP.9667/060103-POG/1POG-25SZ /20251103T092854
przestrzen nazw	PL.ZIPPZP.9667/060103-POG
lokalny id	1POG-25SZ
wersja id	20251103T092854
poczatek wersji obiektu	2025-11-03T09:28:54
nazwa	strefa wielofunkcyjna z zabudową zagrodową
oznaczenie	25SZ
symbol	SZ
obowiazuje od	2025-10-13
obowiazuje do	obecnie
status	w opracowaniu https://inspire.ec.europa.eu/codelist/ProcessStepGeneralValue /elaboration
charakter ustalenia	ogólnie wiążące https://inspire.ec.europa.eu/codelist/RegulationNatureValue /generallyBinding
profil podstawowy	teren zabudowy zagrodowej teren produkcji w gospodarstwach rolnych teren akwakultury i obsługi rybactwa teren komunikacji teren zieleni urządzonej teren ogrodów działkowych teren infrastruktury technicznej
profil dodatkowy	teren wielkotowarowej produkcji rolnej teren usług teren zieleni naturalnej teren lasu teren wód
maksymalna nadziemna intensywnosc zabudowy	0.8

maksymalny udzial powierzchni zabudowy	60%
maksymalna wysokosc zabudowy	12.0 m
minimalny udzial powierzchni biologicznie czynnej	30%
geometria	
plan	https://www.gov.pl/zagospodarowanieprzestrzenne/app/AktPlanowaniaPrzestrzennego/PL.ZIPPZP.9667/060103-POG/1POG

strefa planistyczna	PL.ZIPPZP.9667_060103-POG_1POG-25SR_20251013T000000
identifier	https://www.gov.pl/zagospodarowanieprzestrzenne/app/StrefaPlanistyczna/PL.ZIPPZP.9667/060103-POG/1POG-25SR/20251013T000000
przestrzen nazw	PL.ZIPPZP.9667/060103-POG
lokalny id	1POG-25SR
wersja id	20251013T000000
poczatek wersji obiektu	2025-10-13T00:00
nazwa	strefa produkcji rolniczej
oznaczenie	25SR
symbol	SR
obowiazuje od	2025-10-13
obowiazuje do	obecnie
status	w opracowaniu https://inspire.ec.europa.eu/codelist/ProcessStepGeneralValue/elaboration
charakter ustalenia	ogólnie wiążące https://inspire.ec.europa.eu/codelist/RegulationNatureValue/generallyBinding
profil podstawowy	teren produkcji w gospodarstwach rolnych teren wielkotowarowej produkcji rolnej teren akwakultury i obsługi rybactwa teren komunikacji teren ogrodów działkowych teren infrastruktury technicznej
profil dodatkowy	teren rolnictwa z zakazem zabudowy teren elektrowni słonecznej teren elektrowni wodnej teren zieleni urządzonej teren zieleni naturalnej

	teren lasu teren wód
maksymalna nadziemna intensywnosc zabudowy	1.5
maksymalny udzial powierzchni zabudowy	60%
maksymalna wysokosc zabudowy	25.0 m
minimalny udzial powierzchni biologicznie czynnej	30%
geometria	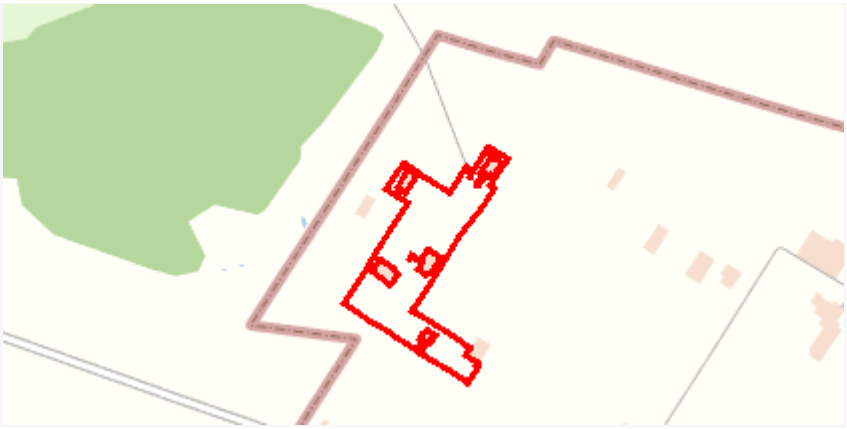
plan	https://www.gov.pl/zagospodarowanieprzestrzenne/app /AktPlanowaniaPrzestrzennego/PL.ZIPPZP.9667/060103-POG/1POG
strefa planistyczna	PL.ZIPPZP.9667_060103-POG_1POG-26SR_20251103T103716
identifier	https://www.gov.pl/zagospodarowanieprzestrzenne/app /StrefaPlanistyczna/PL.ZIPPZP.9667/060103-POG/1POG-26SR /20251103T103716
przestrzen nazw	PL.ZIPPZP.9667/060103-POG
lokalny id	1POG-26SR
wersja id	20251103T103716
poczatek wersji obiektu	2025-11-03T10:37:16
nazwa	strefa produkcji rolniczej
oznaczenie	26SR
symbol	SR
obowiazuje od	2025-10-13
obowiazuje do	obecnie
status	w opracowaniu https://inspire.ec.europa.eu/codelist/ProcessStepGeneralValue /elaboration
charakter ustalenia	ogólnie wiążące https://inspire.ec.europa.eu/codelist/RegulationNatureValue /generallyBinding
profil podstawowy	teren produkcji w gospodarstwach rolnych teren wielkotowarowej produkcji rolnej teren akwakultury i obsługi rybactwa teren komunikacji teren ogrodów działkowych teren infrastruktury technicznej

profil dodatkowy	teren rolnictwa z zakazem zabudowy teren elektrowni słonecznej teren elektrowni wodnej teren zieleni urządzonej teren zieleni naturalnej teren lasu teren wód
maksymalna nadziemna intensywnosc zabudowy	1.5
maksymalny udzial powierzchni zabudowy	60%
maksymalna wysokosc zabudowy	25.0 m
minimalny udzial powierzchni biologicznie czynnej	30%
geometria	
plan	https://www.gov.pl/zagospodarowanieprzestrzenne/app/AktPlanowaniaPrzestrzennego/PL.ZIPPZP.9667/060103-POG/1POG

strefa planistyczna	PL.ZIPPZP.9667_060103-POG_1POG-26SZ_20251103T093535
identifier	https://www.gov.pl/zagospodarowanieprzestrzenne/app/StrefaPlanistyczna/PL.ZIPPZP.9667/060103-POG/1POG-26SZ/20251103T093535
przestrzen nazw	PL.ZIPPZP.9667/060103-POG
lokalny id	1POG-26SZ
wersja id	20251103T093535
poczatek wersji obiektu	2025-11-03T09:35:35
nazwa	strefa wielofunkcyjna z zabudową zagrodową
oznaczenie	26SZ
symbol	SZ
obowiazuje od	2025-10-13
obowiazuje do	obecnie
status	w opracowaniu https://inspire.ec.europa.eu/codelist/ProcessStepGeneralValue/elaboration
charakter ustalenia	ogólnie wiążące https://inspire.ec.europa.eu/codelist/RegulationNatureValue/generallyBinding
profil podstawowy	teren zabudowy zagrodowej teren produkcji w gospodarstwach rolnych

	teren akwakultury i obsługi rybactwa teren komunikacji teren zieleni urządzonej teren ogrodów działkowych teren infrastruktury technicznej
profil dodatkowy	teren wielkotowarowej produkcji rolnej teren usług teren zieleni naturalnej teren lasu teren wód
maksymalna nadziemna intensywnosc zabudowy	0.8
maksymalny udzial powierzchni zabudowy	60%
maksymalna wysokosc zabudowy	9.0 m
minimalny udzial powierzchni biologicznie czynnej	30%
geometria	
plan	https://www.gov.pl/zagospodarowanieprzestrzenne/app /AktPlanowaniaPrzestrzennego/PL.ZIPPZP.9667/060103-POG/1POG

strefa planistyczna	PL.ZIPPZP.9667_060103-POG_1POG-26SO_20251027T105732
identifier	https://www.gov.pl/zagospodarowanieprzestrzenne/app /StrefaPlanistyczna/PL.ZIPPZP.9667/060103-POG/1POG-26SO /20251027T105732
przestrzen nazw	PL.ZIPPZP.9667/060103-POG
lokalny id	1POG-26SO
wersja id	20251027T105732
poczatek wersji obiektu	2025-10-27T10:57:32
nazwa	strefa otwarta
oznaczenie	26SO
symbol	SO
obowiazuje od	2025-10-13
obowiazuje do	obecnie
status	w opracowaniu https://inspire.ec.europa.eu/codelist/ProcessStepGeneralValue /elaboration
charakter ustalenia	ogólnie wiążące https://inspire.ec.europa.eu/codelist/RegulationNatureValue

	/generallyBinding
profil podstawowy	teren rolnictwa z zakazem zabudowy teren lasu teren zieleni naturalnej teren wód teren komunikacji teren ogrodów działkowych teren infrastruktury technicznej
profil dodatkowy	teren elektrowni słonecznej teren elektrowni geotermalnej teren elektrowni wodnej teren zieleni urządzonej
maksymalna nadziemna intensywnosc zabudowy	0.1
maksymalny udzial powierzchni zabudowy	5%
maksymalna wysokosc zabudowy	8.0 m
minimalny udzial powierzchni biologicznie czynnej	80%
geometria	
plan	https://www.gov.pl/zagospodarowanieprzestrzenne/app/AktPlanowaniaPrzestrzennego/PL.ZIPPZP.9667/060103-POG/1POG
strefa planistyczna	PL.ZIPPZP.9667_060103-POG_1POG-26SG_20251013T000000
identifier	https://www.gov.pl/zagospodarowanieprzestrzenne/app/StrefaPlanistyczna/PL.ZIPPZP.9667/060103-POG/1POG-26SG/20251013T000000
przestrzen nazw	PL.ZIPPZP.9667/060103-POG
lokalny id	1POG-26SG
wersja id	20251013T000000
poczatek wersji obiektu	2025-10-13T00:00
nazwa	strefa górnictwa
oznaczenie	26SG
symbol	SG
obowiazuje od	2025-10-13
obowiazuje do	obecnie
status	w opracowaniu https://inspire.ec.europa.eu/codelist/ProcessStepGeneralValue/elaboration

charakter ustalenia	ogólnie wiążące https://inspire.ec.europa.eu/codelist/RegulationNatureValue/generallyBinding
profil podstawowy	teren górnictwa i wydobycia teren komunikacji teren ogrodów działkowych teren infrastruktury technicznej
profil dodatkowy	teren produkcji teren usług handlu teren usług rzemieślniczych teren usług gastronomii teren usług biurowych i administracji teren usług nauki teren zieleni urządzonej teren zieleni naturalnej teren lasu teren wód
maksymalna nadziemna intensywnosc zabudowy	0.3
maksymalny udzial powierzchni zabudowy	30%
maksymalna wysokosc zabudowy	10.0 m
minimalny udzial powierzchni biologicznie czynnej	10%
geometria	
plan	https://www.gov.pl/zagospodarowanieprzestrzenne/app/AktPlanowaniaPrzestrzennego/PL.ZIPPZP.9667/060103-POG/1POG

strefa planistyczna	PL.ZIPPZP.9667_060103-POG_1POG-26SJ_20251121T104617
identifier	https://www.gov.pl/zagospodarowanieprzestrzenne/app/StrefaPlanistyczna/PL.ZIPPZP.9667/060103-POG/1POG-26SJ/20251121T104617
przestrzen nazw	PL.ZIPPZP.9667/060103-POG
lokalny id	1POG-26SJ
wersja id	20251121T104617
poczatek wersji obiektu	2025-11-21T10:46:17
nazwa	strefa wielofunkcyjna z zabudową mieszkaniową jednorodzinną
oznaczenie	26SJ
symbol	SJ
obowiazuje od	2025-10-13

obowiazuje do	obecnie
status	w opracowaniu https://inspire.ec.europa.eu/codelist/ProcessStepGeneralValue/elaboration
charakter ustalenia	ogólnie wiążące https://inspire.ec.europa.eu/codelist/RegulationNatureValue/generallyBinding
profil podstawowy	teren zabudowy mieszkaniowej jednorodzinnej teren usług teren komunikacji teren zieleni urządzonej teren ogrodów działkowych teren infrastruktury technicznej
profil dodatkowy	teren zabudowy letniskowej lub rekreacji indywidualnej teren zieleni naturalnej teren lasu teren wód
maksymalna nadziemna intensywnosc zabudowy	0.8
maksymalny udzial powierzchni zabudowy	60%
maksymalna wysokosc zabudowy	12.0 m
minimalny udzial powierzchni biologicznie czynnej	30%
geometria	
plan	https://www.gov.pl/zagospodarowanieprzestrzenne/app/AktPlanowaniaPrzestrzennego/PL.ZIPPZP.9667/060103-POG/1POG

strefa planistyczna	PL.ZIPPZP.9667_060103-POG_1POG-26SU_20251103T172824
identifier	https://www.gov.pl/zagospodarowanieprzestrzenne/app/StrefaPlanistyczna/PL.ZIPPZP.9667/060103-POG/1POG-26SU/20251103T172824
przestrzen nazw	PL.ZIPPZP.9667/060103-POG
lokalny id	1POG-26SU
wersja id	20251103T172824
poczatek wersji obiektu	2025-11-03T17:28:24
nazwa	strefa usługowa
oznaczenie	26SU
symbol	SU

obowiazuje od	2025-10-13
obowiazuje do	obecnie
status	w opracowaniu https://inspire.ec.europa.eu/codelist/ProcessStepGeneralValue/elaboration
charakter ustalenia	ogólnie wiążące https://inspire.ec.europa.eu/codelist/RegulationNatureValue/generallyBinding
profil podstawowy	teren usług teren komunikacji teren zieleni urządzonej teren ogrodów działkowych teren infrastruktury technicznej
profil dodatkowy	teren zieleni naturalnej teren lasu teren wód
maksymalna nadziemna intensywnosc zabudowy	1.5
maksymalny udzial powierzchni zabudowy	60%
maksymalna wysokosc zabudowy	12.0 m
minimalny udzial powierzchni biologicznie czynnej	30%
geometria	
plan	https://www.gov.pl/zagospodarowanieprzestrzenne/app/AktPlanowaniaPrzestrzennego/PL.ZIPPZP.9667/060103-POG/1POG

strefa planistyczna	PL.ZIPPZP.9667_060103-POG_1POG-26SP_20251021T105630
identifier	https://www.gov.pl/zagospodarowanieprzestrzenne/app/StrefaPlanistyczna/PL.ZIPPZP.9667/060103-POG/1POG-26SP/20251021T105630
przestrzen nazw	PL.ZIPPZP.9667/060103-POG
lokalny id	1POG-26SP
wersja id	20251021T105630
poczatek wersji obiektu	2025-10-21T10:56:30
nazwa	strefa gospodarcza
oznaczenie	26SP
symbol	SP

obowiazuje od	2025-10-13
obowiazuje do	obecnie
status	w opracowaniu https://inspire.ec.europa.eu/codelist/ProcessStepGeneralValue/elaboration
charakter ustalenia	ogólnie wiążące https://inspire.ec.europa.eu/codelist/RegulationNatureValue/generallyBinding
profil podstawowy	teren produkcji teren komunikacji teren zieleni urządzonej teren ogrodów działkowych teren infrastruktury technicznej
profil dodatkowy	teren usług teren zieleni naturalnej
maksymalna nadziemna intensywnosc zabudowy	1.2
maksymalny udzial powierzchni zabudowy	60%
maksymalna wysokosc zabudowy	12.0 m
minimalny udzial powierzchni biologicznie czynnej	20%
geometria	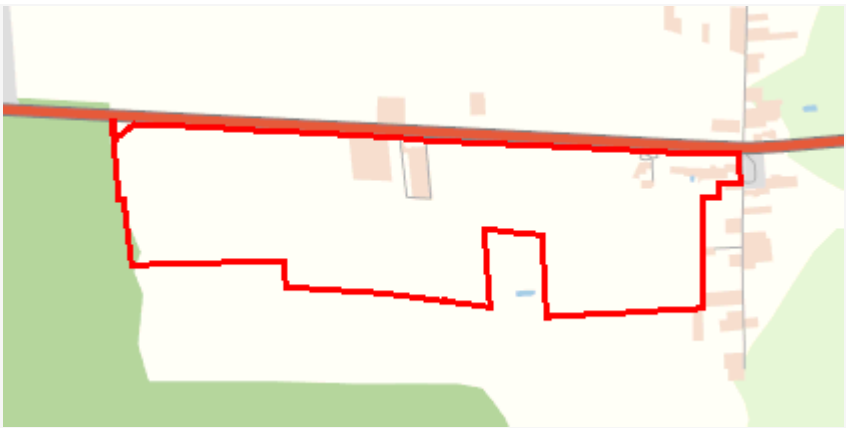
plan	https://www.gov.pl/zagospodarowanieprzestrzenne/app/AktPlanowaniaPrzestrzennego/PL.ZIPPZP.9667/060103-POG/1POG

strefa planistyczna	PL.ZIPPZP.9667_060103-POG_1POG-26SN_20251110T120400
identifier	https://www.gov.pl/zagospodarowanieprzestrzenne/app/StrefaPlanistyczna/PL.ZIPPZP.9667/060103-POG/1POG-26SN/20251110T120400
przestrzen nazw	PL.ZIPPZP.9667/060103-POG
lokalny id	1POG-26SN
wersja id	20251110T120400
poczatek wersji obiektu	2025-11-10T12:04
nazwa	strefa zieleni i rekreacji
oznaczenie	26SN
symbol	SN
obowiazuje od	2025-10-13

obowiazuje do	obecnie
status	w opracowaniu https://inspire.ec.europa.eu/codelist/ProcessStepGeneralValue/elaboration
charakter ustalenia	ogólnie wiążące https://inspire.ec.europa.eu/codelist/RegulationNatureValue/generallyBinding
profil podstawowy	teren zieleni urządzonej teren plaży teren wód teren komunikacji teren ogrodów działkowych teren infrastruktury technicznej
profil dodatkowy	teren usług sportu i rekreacji teren usług kultury i rozrywki teren usług gastronomii teren usług turystyki teren usług nauki teren usług edukacji teren zieleni naturalnej teren lasu
maksymalna nadziemna intensywnosc zabudowy	1
maksymalny udzial powierzchni zabudowy	60%
maksymalna wysokosc zabudowy	12.0 m
minimalny udzial powierzchni biologicznie czynnej	30%
geometria	
plan	https://www.gov.pl/zagospodarowanieprzestrzenne/app/AktPlanowaniaPrzestrzennego/PL.ZIPPZP.9667/060103-POG/1POG

strefa planistyczna	PL.ZIPPZP.9667_060103-POG_1POG-27SR_20251013T000000
identifier	https://www.gov.pl/zagospodarowanieprzestrzenne/app/StrefaPlanistyczna/PL.ZIPPZP.9667/060103-POG/1POG-27SR/20251013T000000
przestrzen nazw	PL.ZIPPZP.9667/060103-POG
lokalny id	1POG-27SR
wersja id	20251013T000000
poczatek wersji obiektu	2025-10-13T00:00

nazwa	strefa produkcji rolniczej
oznaczenie	27SR
symbol	SR
obowiazuje od	2025-10-13
obowiazuje do	obecnie
status	w opracowaniu https://inspire.ec.europa.eu/codelist/ProcessStepGeneralValue/elaboration
charakter ustalenia	ogólnie wiążące https://inspire.ec.europa.eu/codelist/RegulationNatureValue/generallyBinding
profil podstawowy	teren produkcji w gospodarstwach rolnych teren wielkotowarowej produkcji rolnej teren akwakultury i obsługi rybactwa teren komunikacji teren ogrodów działkowych teren infrastruktury technicznej
profil dodatkowy	teren rolnictwa z zakazem zabudowy teren elektrowni słonecznej teren elektrowni wodnej teren zieleni urządzonej teren zieleni naturalnej teren lasu teren wód
maksymalna nadziemna intensywnosc zabudowy	1.5
maksymalny udzial powierzchni zabudowy	60%
maksymalna wysokosc zabudowy	25.0 m
minimalny udzial powierzchni biologicznie czynnej	30%
geometria	
plan	https://www.gov.pl/zagospodarowanieprzestrzenne/app/AktPlanowaniaPrzestrzennego/PL.ZIPPZP.9667/060103-POG/1POG

strefa planistyczna	PL.ZIPPZP.9667_060103-POG_1POG-27SO_20251013T000000
identifier	https://www.gov.pl/zagospodarowanieprzestrzenne/app/StrefaPlanistyczna/PL.ZIPPZP.9667/060103-POG/1POG-27SO/20251013T000000
przestrzen nazw	PL.ZIPPZP.9667/060103-POG

lokalny id	1POG-27SO
wersja id	20251013T000000
poczatek wersji obiektu	2025-10-13T00:00
nazwa	strefa otwarta
oznaczenie	27SO
symbol	SO
obowiazuje od	2025-10-13
obowiazuje do	obecnie
status	w opracowaniu https://inspire.ec.europa.eu/codelist/ProcessStepGeneralValue/elaboration
charakter ustalenia	ogólnie wiążące https://inspire.ec.europa.eu/codelist/RegulationNatureValue/generallyBinding
profil podstawowy	teren rolnictwa z zakazem zabudowy teren lasu teren zieleni naturalnej teren wód teren komunikacji teren ogrodów działkowych teren infrastruktury technicznej
profil dodatkowy	teren elektrowni słonecznej teren elektrowni geotermalnej teren elektrowni wodnej teren zieleni urządzonej
maksymalna nadziemna intensywnosc zabudowy	0.1
maksymalny udzial powierzchni zabudowy	5%
minimalny udzial powierzchni biologicznie czynnej	80%
geometria	
plan	https://www.gov.pl/zagospodarowanieprzestrzenne/app/AktPlanowaniaPrzestrzennego/PL.ZIPPZP.9667/060103-POG/1POG

strefa planistyczna	PL.ZIPPZP.9667_060103-POG_1POG-27SG_20251013T000000
identifier	https://www.gov.pl/zagospodarowanieprzestrzenne/app/StrefaPlanistyczna/PL.ZIPPZP.9667/060103-POG/1POG-27SG/20251013T000000

przestrzen nazw	PL.ZIPPZP.9667/060103-POG
lokalny id	1POG-27SG
wersja id	20251013T000000
poczatek wersji obiektu	2025-10-13T00:00
nazwa	strefa górnictwa
oznaczenie	27SG
symbol	SG
obowiazuje od	2025-10-13
obowiazuje do	obecnie
status	w opracowaniu https://inspire.ec.europa.eu/codelist/ProcessStepGeneralValue/elaboration
charakter ustalenia	ogólnie wiążące https://inspire.ec.europa.eu/codelist/RegulationNatureValue/generallyBinding
profil podstawowy	teren górnictwa i wydobycia teren komunikacji teren ogrodów działkowych teren infrastruktury technicznej
profil dodatkowy	teren produkcji teren usług handlu teren usług rzemieślniczych teren usług gastronomii teren usług biurowych i administracji teren usług nauki teren zieleni urządzonej teren zieleni naturalnej teren lasu teren wód
maksymalna nadziemna intensywnosc zabudowy	0.3
maksymalny udzial powierzchni zabudowy	30%
maksymalna wysokosc zabudowy	10.0 m
minimalny udzial powierzchni biologicznie czynnej	10%
geometria	
plan	https://www.gov.pl/zagospodarowanieprzestrzenne/app/AktPlanowaniaPrzestrzennego/PL.ZIPPZP.9667/060103-POG/1POG

strefa planistyczna	PL.ZIPPZP.9667_060103-POG_1POG-27SN_20251021T122108
identifier	https://www.gov.pl/zagospodarowanieprzestrzenne/app/StrefaPlanistyczna/PL.ZIPPZP.9667/060103-POG/1POG-27SN/20251021T122108
przestrzen nazw	PL.ZIPPZP.9667/060103-POG
lokalny id	1POG-27SN
wersja id	20251021T122108
poczatek wersji obiektu	2025-10-21T12:21:08
nazwa	strefa zieleni i rekreacji
oznaczenie	27SN
symbol	SN
obowiazuje od	2025-10-13
obowiazuje do	obecnie
status	w opracowaniu https://inspire.ec.europa.eu/codelist/ProcessStepGeneralValue/elaboration
charakter ustalenia	ogólnie wiążące https://inspire.ec.europa.eu/codelist/RegulationNatureValue/generallyBinding
profil podstawowy	teren zieleni urządzonej teren plaży teren wód teren komunikacji teren ogrodów działkowych teren infrastruktury technicznej
profil dodatkowy	teren usług sportu i rekreacji teren usług kultury i rozrywki teren usług handlu detalicznego teren usług gastronomii teren usług turystyki teren usług nauki teren usług edukacji teren usług zdrowia i pomocy społecznej teren zieleni naturalnej teren lasu
maksymalna nadziemna intensywnosc zabudowy	0.2
maksymalny udzial powierzchni zabudowy	20%
maksymalna wysokosc zabudowy	12.0 m
minimalny udzial powierzchni biologicznie czynnej	50%
geometria	



plan	https://www.gov.pl/zagospodarowanieprzestrzenne/app /AktPlanowaniaPrzestrzennego/PL.ZIPPZP.9667/060103-POG/1POG
strefa planistyczna	PL.ZIPPZP.9667_060103-POG_1POG-27SU_20251013T000000
identifier	https://www.gov.pl/zagospodarowanieprzestrzenne/app /StrefaPlanistyczna/PL.ZIPPZP.9667/060103-POG/1POG-27SU /20251013T000000
przestrzen nazw	PL.ZIPPZP.9667/060103-POG
lokalny id	1POG-27SU
wersja id	20251013T000000
poczatek wersji obiektu	2025-10-13T00:00
nazwa	strefa usługowa
oznaczenie	27SU
symbol	SU
obowiazuje od	2025-10-13
obowiazuje do	obecnie
status	w opracowaniu https://inspire.ec.europa.eu/codelist/ProcessStepGeneralValue /elaboration
charakter ustalenia	ogólnie wiążące https://inspire.ec.europa.eu/codelist/RegulationNatureValue /generallyBinding
profil podstawowy	teren usług teren komunikacji teren zieleni urządzonej teren ogrodów działkowych teren infrastruktury technicznej
profil dodatkowy	teren składów i magazynów teren elektrowni słonecznej teren zieleni naturalnej teren lasu teren wód
maksymalna nadziemna intensywnosc zabudowy	1.5
maksymalny udzial powierzchni zabudowy	60%
maksymalna wysokosc zabudowy	12.0 m
minimalny udzial powierzchni	

biologicznie czynnej	30%
geometria	
plan	https://www.gov.pl/zagospodarowanieprzestrzenne/app /AktPlanowaniaPrzestrzennego/PL.ZIPPZP.9667/060103-POG/1POG

strefa planistyczna	PL.ZIPPZP.9667_060103-POG_1POG-27SJ_20251013T000000
identifier	https://www.gov.pl/zagospodarowanieprzestrzenne/app /StrefaPlanistyczna/PL.ZIPPZP.9667/060103-POG/1POG-27SJ /20251013T000000
przestrzen nazw	PL.ZIPPZP.9667/060103-POG
lokalny id	1POG-27SJ
wersja id	20251013T000000
poczatek wersji obiektu	2025-10-13T00:00
nazwa	strefa wielofunkcyjna z zabudową mieszkaniową jednorodzinną
oznaczenie	27SJ
symbol	SJ
obowiazuje od	2025-10-13
obowiazuje do	obecnie
status	w opracowaniu https://inspire.ec.europa.eu/codelist/ProcessStepGeneralValue /elaboration
charakter ustalenia	ogólnie wiążące https://inspire.ec.europa.eu/codelist/RegulationNatureValue /generallyBinding
profil podstawowy	teren zabudowy mieszkaniowej jednorodzinnej teren usług teren komunikacji teren zieleni urządzonej teren ogrodów działkowych teren infrastruktury technicznej
profil dodatkowy	teren zabudowy letniskowej lub rekreacji indywidualnej teren zieleni naturalnej teren lasu teren wód
maksymalna nadziemna intensywnosc zabudowy	0.8
maksymalny udzial powierzchni zabudowy	60%
maksymalna wysokosc zabudowy	12.0 m

minimalny udzial powierzchni biologicznie czynnej	30%
geometria	
plan	https://www.gov.pl/zagospodarowanieprzestrzenne/app /AktPlanowaniaPrzestrzennego/PL.ZIPPZP.9667/060103-POG/1POG

strefa planistyczna	PL.ZIPPZP.9667_060103-POG_1POG-27SP_20251103T084516
identifier	https://www.gov.pl/zagospodarowanieprzestrzenne/app /StrefaPlanistyczna/PL.ZIPPZP.9667/060103-POG/1POG-27SP /20251103T084516
przestrzen nazw	PL.ZIPPZP.9667/060103-POG
lokalny id	1POG-27SP
wersja id	20251103T084516
poczatek wersji obiektu	2025-11-03T08:45:16
nazwa	strefa gospodarcza
oznaczenie	27SP
symbol	SP
obowiazuje od	2025-10-13
obowiazuje do	obecnie
status	w opracowaniu https://inspire.ec.europa.eu/codelist/ProcessStepGeneralValue /elaboration
charakter ustalenia	ogólnie wiążące https://inspire.ec.europa.eu/codelist/RegulationNatureValue /generallyBinding
profil podstawowy	teren produkcji teren komunikacji teren zieleni urządzonej teren ogrodów działkowych teren infrastruktury technicznej
profil dodatkowy	teren usług teren zieleni naturalnej teren lasu teren wód
maksymalna nadziemna intensywnosc zabudowy	1.5
maksymalny udzial powierzchni zabudowy	70%

maksymalna wysokosc zabudowy	10.0 m
minimalny udzial powierzchni biologicznie czynnej	20%
geometria	
plan	https://www.gov.pl/zagospodarowanieprzestrzenne/app /AktPlanowaniaPrzestrzennego/PL.ZIPPZP.9667/060103-POG/1POG
strefa planistyczna	PL.ZIPPZP.9667_060103-POG_1POG-27SZ_20251104T085103
identifier	https://www.gov.pl/zagospodarowanieprzestrzenne/app /StrefaPlanistyczna/PL.ZIPPZP.9667/060103-POG/1POG-27SZ /20251104T085103
przestrzen nazw	PL.ZIPPZP.9667/060103-POG
lokalny id	1POG-27SZ
wersja id	20251104T085103
poczatek wersji obiektu	2025-11-04T08:51:03
nazwa	strefa wielofunkcyjna z zabudową zagrodową
oznaczenie	27SZ
symbol	SZ
obowiazuje od	2025-10-13
obowiazuje do	obecnie
status	w opracowaniu https://inspire.ec.europa.eu/codelist/ProcessStepGeneralValue /elaboration
charakter ustalenia	ogólnie wiążące https://inspire.ec.europa.eu/codelist/RegulationNatureValue /generallyBinding
profil podstawowy	teren zabudowy zagrodowej teren produkcji w gospodarstwach rolnych teren akwakultury i obsługi rybactwa teren komunikacji teren zieleni urządzonej teren ogrodów działkowych teren infrastruktury technicznej
profil dodatkowy	teren wielkotowarowej produkcji rolnej teren usług teren zieleni naturalnej teren lasu teren wód
maksymalna nadziemna	

intensywnosc zabudowy	0.8
maksymalny udzial powierzchni zabudowy	60%
maksymalna wysokosc zabudowy	12.0 m
minimalny udzial powierzchni biologicznie czynnej	30%
geometria	
plan	https://www.gov.pl/zagospodarowanieprzestrzenne/app/AktPlanowaniaPrzestrzennego/PL.ZIPPZP.9667/060103-POG/1POG
strefa planistyczna	PL.ZIPPZP.9667_060103-POG_1POG-28SO_20251013T000000
identifier	https://www.gov.pl/zagospodarowanieprzestrzenne/app/StrefaPlanistyczna/PL.ZIPPZP.9667/060103-POG/1POG-28SO/20251013T000000
przestrzen nazw	PL.ZIPPZP.9667/060103-POG
lokalny id	1POG-28SO
wersja id	20251013T000000
poczatek wersji obiektu	2025-10-13T00:00
nazwa	strefa otwarta
oznaczenie	28SO
symbol	SO
obowiazuje od	2025-10-13
obowiazuje do	obecnie
status	w opracowaniu https://inspire.ec.europa.eu/codelist/ProcessStepGeneralValue/elaboration
charakter ustalenia	ogólnie wiążące https://inspire.ec.europa.eu/codelist/RegulationNatureValue/generallyBinding
profil podstawowy	teren rolnictwa z zakazem zabudowy teren lasu teren zieleni naturalnej teren wód teren komunikacji teren ogrodów działkowych teren infrastruktury technicznej
profil dodatkowy	teren elektrowni słonecznej teren elektrowni geotermalnej

	teren elektrowni wodnej teren zieleni urządzonej
maksymalna nadziemna intensywnosc zabudowy	0.1
maksymalny udzial powierzchni zabudowy	5%
minimalny udzial powierzchni biologicznie czynnej	80%
geometria	
plan	https://www.gov.pl/zagospodarowanieprzestrzenne/app /AktPlanowaniaPrzestrzennego/PL.ZIPPZP.9667/060103-POG/1POG
strefa planistyczna	PL.ZIPPZP.9667_060103-POG_1POG-28SR_20251013T000000
identifier	https://www.gov.pl/zagospodarowanieprzestrzenne/app /StrefaPlanistyczna/PL.ZIPPZP.9667/060103-POG/1POG-28SR /20251013T000000
przestrzen nazw	PL.ZIPPZP.9667/060103-POG
lokalny id	1POG-28SR
wersja id	20251013T000000
poczatek wersji obiektu	2025-10-13T00:00
nazwa	strefa produkcji rolniczej
oznaczenie	28SR
symbol	SR
obowiazuje od	2025-10-13
obowiazuje do	obecnie
status	w opracowaniu https://inspire.ec.europa.eu/codelist/ProcessStepGeneralValue /elaboration
charakter ustalenia	ogólnie wiążące https://inspire.ec.europa.eu/codelist/RegulationNatureValue /generallyBinding
profil podstawowy	teren produkcji w gospodarstwach rolnych teren wielkotowarowej produkcji rolnej teren akwakultury i obsługi rybactwa teren komunikacji teren ogrodów działkowych teren infrastruktury technicznej
profil dodatkowy	teren rolnictwa z zakazem zabudowy teren elektrowni słonecznej

	teren elektrowni wodnej teren zieleni urządzonej teren zieleni naturalnej teren lasu teren wód
maksymalna nadziemna intensywnosc zabudowy	1.5
maksymalny udzial powierzchni zabudowy	60%
maksymalna wysokosc zabudowy	25.0 m
minimalny udzial powierzchni biologicznie czynnej	30%
geometria	
plan	https://www.gov.pl/zagospodarowanieprzestrzenne/app /AktPlanowaniaPrzestrzennego/PL.ZIPPZP.9667/060103-POG/1POG

strefa planistyczna	PL.ZIPPZP.9667_060103-POG_1POG-28SZ_20251103T093616
identifier	https://www.gov.pl/zagospodarowanieprzestrzenne/app /StrefaPlanistyczna/PL.ZIPPZP.9667/060103-POG/1POG-28SZ /20251103T093616
przestrzen nazw	PL.ZIPPZP.9667/060103-POG
lokalny id	1POG-28SZ
wersja id	20251103T093616
poczatek wersji obiektu	2025-11-03T09:36:16
nazwa	strefa wielofunkcyjna z zabudową zagrodową
oznaczenie	28SZ
symbol	SZ
obowiazuje od	2025-10-13
obowiazuje do	obecnie
status	w opracowaniu https://inspire.ec.europa.eu/codelist/ProcessStepGeneralValue /elaboration
charakter ustalenia	ogólnie wiążące https://inspire.ec.europa.eu/codelist/RegulationNatureValue /generallyBinding
profil podstawowy	teren zabudowy zagrodowej teren produkcji w gospodarstwach rolnych teren akwakultury i obsługi rybactwa teren komunikacji

	teren zieleni urządzonej teren ogrodów działkowych teren infrastruktury technicznej
profil dodatkowy	teren wielkotowarowej produkcji rolnej teren usług teren zieleni naturalnej teren lasu teren wód
maksymalna nadziemna intensywnosc zabudowy	0.8
maksymalny udzial powierzchni zabudowy	60%
maksymalna wysokosc zabudowy	9.0 m
minimalny udzial powierzchni biologicznie czynnej	30%
geometria	
plan	https://www.gov.pl/zagospodarowanieprzestrzenne/app /AktPlanowaniaPrzestrzennego/PL.ZIPPZP.9667/060103-POG/1POG
strefa planistyczna	PL.ZIPPZP.9667_060103-POG_1POG-28SG_20251013T000000
identifier	https://www.gov.pl/zagospodarowanieprzestrzenne/app /StrefaPlanistyczna/PL.ZIPPZP.9667/060103-POG/1POG-28SG /20251013T000000
przestrzen nazw	PL.ZIPPZP.9667/060103-POG
lokalny id	1POG-28SG
wersja id	20251013T000000
poczatek wersji obiektu	2025-10-13T00:00
nazwa	strefa górnictwa
oznaczenie	28SG
symbol	SG
obowiazuje od	2025-10-13
obowiazuje do	obecnie
status	w opracowaniu https://inspire.ec.europa.eu/codelist/ProcessStepGeneralValue /elaboration
charakter ustalenia	ogólnie wiążące https://inspire.ec.europa.eu/codelist/RegulationNatureValue /generallyBinding

profil podstawowy	teren górnictwa i wydobycia teren komunikacji teren ogrodów działkowych teren infrastruktury technicznej
profil dodatkowy	teren produkcji teren usług handlu teren usług rzemieślniczych teren usług gastronomii teren usług biurowych i administracji teren usług nauki teren zieleni urządzonej teren zieleni naturalnej teren lasu teren wód
maksymalna nadziemna intensywnosc zabudowy	0.3
maksymalny udzial powierzchni zabudowy	30%
maksymalna wysokosc zabudowy	10.0 m
minimalny udzial powierzchni biologicznie czynnej	10%
geometria	
plan	https://www.gov.pl/zagospodarowanieprzestrzenne/app /AktPlanowaniaPrzestrzennego/PL.ZIPPZP.9667/060103-POG/1POG

strefa planistyczna	PL.ZIPPZP.9667_060103-POG_1POG-28SN_20251013T000000
identifier	https://www.gov.pl/zagospodarowanieprzestrzenne/app /StrefaPlanistyczna/PL.ZIPPZP.9667/060103-POG/1POG-28SN /20251013T000000
przestrzen nazw	PL.ZIPPZP.9667/060103-POG
lokalny id	1POG-28SN
wersja id	20251013T000000
poczatek wersji obiektu	2025-10-13T00:00
nazwa	strefa zieleni i rekreacji
oznaczenie	28SN
symbol	SN
obowiazuje od	2025-10-13
obowiazuje do	obecnie
status	w opracowaniu

	https://inspire.ec.europa.eu/codelist/ProcessStepGeneralValue/elaboration
charakter ustalenia	ogólnie wiążące https://inspire.ec.europa.eu/codelist/RegulationNatureValue/generallyBinding
profil podstawowy	teren zieleni urządzonej teren plaży teren wód teren komunikacji teren ogrodów działkowych teren infrastruktury technicznej
profil dodatkowy	teren usług sportu i rekreacji teren usług kultury i rozrywki teren usług handlu detalicznego teren usług gastronomii teren usług turystyki teren usług nauki teren usług edukacji teren usług zdrowia i pomocy społecznej teren zieleni naturalnej teren lasu
maksymalna nadziemna intensywnosc zabudowy	0.2
maksymalny udzial powierzchni zabudowy	20%
maksymalna wysokosc zabudowy	12.0 m
minimalny udzial powierzchni biologicznie czynnej	50%
geometria	
plan	https://www.gov.pl/zagospodarowanieprzestrzenne/app/AktPlanowaniaPrzestrzennego/PL.ZIPPZP.9667/060103-POG/1POG

strefa planistyczna	PL.ZIPPZP.9667_060103-POG_1POG-28SU_20251030T104510
identifier	https://www.gov.pl/zagospodarowanieprzestrzenne/app/StrefaPlanistyczna/PL.ZIPPZP.9667/060103-POG/1POG-28SU/20251030T104510
przestrzen nazw	PL.ZIPPZP.9667/060103-POG
lokalny id	1POG-28SU
wersja id	20251030T104510
poczatek wersji obiektu	2025-10-30T10:45:10
nazwa	strefa usługowa

oznaczenie	28SU
symbol	SU
obowiazuje od	2025-10-13
obowiazuje do	obecnie
status	w opracowaniu https://inspire.ec.europa.eu/codelist/ProcessStepGeneralValue/elaboration
charakter ustalenia	ogólnie wiążące https://inspire.ec.europa.eu/codelist/RegulationNatureValue/generallyBinding
profil podstawowy	teren usług teren komunikacji teren zieleni urządzonej teren ogrodów działkowych teren infrastruktury technicznej
profil dodatkowy	teren składów i magazynów teren elektrowni słonecznej teren zieleni naturalnej teren lasu teren wód
maksymalna nadziemna intensywnosc zabudowy	1.5
maksymalny udzial powierzchni zabudowy	60%
maksymalna wysokosc zabudowy	12.0 m
minimalny udzial powierzchni biologicznie czynnej	30%
geometria	
plan	https://www.gov.pl/zagospodarowanieprzestrzenne/app/AktPlanowaniaPrzestrzennego/PL.ZIPPZP.9667/060103-POG/1POG

strefa planistyczna	PL.ZIPPZP.9667_060103-POG_1POG-28SJ_20251013T000000
identifier	https://www.gov.pl/zagospodarowanieprzestrzenne/app/StrefaPlanistyczna/PL.ZIPPZP.9667/060103-POG/1POG-28SJ/20251013T000000
przestrzen nazw	PL.ZIPPZP.9667/060103-POG
lokalny id	1POG-28SJ
wersja id	20251013T000000
poczatek wersji obiektu	2025-10-13T00:00

nazwa	strefa wielofunkcyjna z zabudową mieszkaniową jednorodzinną
oznaczenie	28SJ
symbol	SJ
obowiazuje od	2025-10-13
obowiazuje do	obecnie
status	w opracowaniu https://inspire.ec.europa.eu/codelist/ProcessStepGeneralValue/elaboration
charakter ustalenia	ogólnie wiążące https://inspire.ec.europa.eu/codelist/RegulationNatureValue/generallyBinding
profil podstawowy	teren zabudowy mieszkaniowej jednorodzinnej teren usług teren komunikacji teren zieleni urządzonej teren ogrodów działkowych teren infrastruktury technicznej
profil dodatkowy	teren zabudowy letniskowej lub rekreacji indywidualnej teren zieleni naturalnej teren lasu teren wód
maksymalna nadziemna intensywnosc zabudowy	0.8
maksymalny udzial powierzchni zabudowy	60%
maksymalna wysokosc zabudowy	12.0 m
minimalny udzial powierzchni biologicznie czynnej	30%
geometria	
plan	https://www.gov.pl/zagospodarowanieprzestrzenne/app/AktPlanowaniaPrzestrzennego/PL.ZIPPZP.9667/060103-POG/1POG

strefa planistyczna	PL.ZIPPZP.9667_060103-POG_1POG-28SP_20251013T000000
identifier	https://www.gov.pl/zagospodarowanieprzestrzenne/app/StrefaPlanistyczna/PL.ZIPPZP.9667/060103-POG/1POG-28SP/20251013T000000
przestrzen nazw	PL.ZIPPZP.9667/060103-POG
lokalny id	1POG-28SP
wersja id	20251013T000000

poczatek wersji obiektu	2025-10-13T00:00
nazwa	strefa gospodarcza
oznaczenie	28SP
symbol	SP
obowiazuje od	2025-10-13
obowiazuje do	obecnie
status	w opracowaniu https://inspire.ec.europa.eu/codelist/ProcessStepGeneralValue/elaboration
charakter ustalenia	ogólnie wiążące https://inspire.ec.europa.eu/codelist/RegulationNatureValue/generallyBinding
profil podstawowy	teren produkcji teren komunikacji teren zieleni urządzonej teren ogrodów działkowych teren infrastruktury technicznej
profil dodatkowy	teren usług teren zieleni naturalnej teren lasu teren wód
maksymalna nadziemna intensywnosc zabudowy	1.5
maksymalny udzial powierzchni zabudowy	70%
maksymalna wysokosc zabudowy	16.0 m
minimalny udzial powierzchni biologicznie czynnej	20%
geometria	
plan	https://www.gov.pl/zagospodarowanieprzestrzenne/app/AktPlanowaniaPrzestrzennego/PL.ZIPPZP.9667/060103-POG/1POG

strefa planistyczna	PL.ZIPPZP.9667_060103-POG_1POG-29SJ_20251013T000000
identifier	https://www.gov.pl/zagospodarowanieprzestrzenne/app/StrefaPlanistyczna/PL.ZIPPZP.9667/060103-POG/1POG-29SJ/20251013T000000
przestrzen nazw	PL.ZIPPZP.9667/060103-POG
lokalny id	1POG-29SJ
wersja id	20251013T000000

poczatek wersji obiektu	2025-10-13T00:00
nazwa	strefa wielofunkcyjna z zabudową mieszkaniową jednorodzinną
oznaczenie	29SJ
symbol	SJ
obowiazuje od	2025-10-13
obowiazuje do	obecnie
status	w opracowaniu https://inspire.ec.europa.eu/codelist/ProcessStepGeneralValue/elaboration
charakter ustalenia	ogólnie wiążące https://inspire.ec.europa.eu/codelist/RegulationNatureValue/generallyBinding
profil podstawowy	teren zabudowy mieszkaniowej jednorodzinnej teren usług teren komunikacji teren zieleni urządzonej teren ogrodów działkowych teren infrastruktury technicznej
profil dodatkowy	teren zabudowy letniskowej lub rekreacji indywidualnej teren zieleni naturalnej teren lasu teren wód
maksymalna nadziemna intensywnosc zabudowy	0.8
maksymalny udzial powierzchni zabudowy	60%
maksymalna wysokosc zabudowy	12.0 m
minimalny udzial powierzchni biologicznie czynnej	30%
geometria	
plan	https://www.gov.pl/zagospodarowanieprzestrzenne/app/AktPlanowaniaPrzestrzennego/PL.ZIPPZP.9667/060103-POG/1POG

strefa planistyczna	PL.ZIPPZP.9667_060103-POG_1POG-29SZ_20251013T000000
identifier	https://www.gov.pl/zagospodarowanieprzestrzenne/app/StrefaPlanistyczna/PL.ZIPPZP.9667/060103-POG/1POG-29SZ/20251013T000000
przestrzen nazw	PL.ZIPPZP.9667/060103-POG
lokalny id	1POG-29SZ

wersja id	20251013T000000
poczatek wersji obiektu	2025-10-13T00:00
nazwa	strefa wielofunkcyjna z zabudową zagrodową
oznaczenie	29SZ
symbol	SZ
obowiazuje od	2025-10-13
obowiazuje do	obecnie
status	w opracowaniu https://inspire.ec.europa.eu/codelist/ProcessStepGeneralValue/elaboration
charakter ustalenia	ogólnie wiążące https://inspire.ec.europa.eu/codelist/RegulationNatureValue/generallyBinding
profil podstawowy	teren zabudowy zagrodowej teren produkcji w gospodarstwach rolnych teren akwakultury i obsługi rybactwa teren komunikacji teren zieleni urządzonej teren ogrodów działkowych teren infrastruktury technicznej
profil dodatkowy	teren wielkotowarowej produkcji rolnej teren rolnictwa z zakazem zabudowy teren biogazowni teren usług teren zieleni naturalnej teren lasu teren wód
maksymalna nadziemna intensywnosc zabudowy	0.8
maksymalny udzial powierzchni zabudowy	60%
maksymalna wysokosc zabudowy	12.0 m
minimalny udzial powierzchni biologicznie czynnej	30%
geometria	
plan	https://www.gov.pl/zagospodarowanieprzestrzenne/app/AktPlanowaniaPrzestrzennego/PL.ZIPPZP.9667/060103-POG/1POG

strefa planistyczna	PL.ZIPPZP.9667_060103-POG_1POG-29SP_20251029T141332
identifier	https://www.gov.pl/zagospodarowanieprzestrzenne/app

	/StrefaPlanistyczna/PL.ZIPPZP.9667/060103-POG/1POG-29SP /20251029T141332
przestrzen nazw	PL.ZIPPZP.9667/060103-POG
lokalny id	1POG-29SP
wersja id	20251029T141332
poczatek wersji obiektu	2025-10-29T14:13:32
nazwa	strefa gospodarcza
oznaczenie	29SP
symbol	SP
obowiazuje od	2025-10-13
obowiazuje do	obecnie
status	w opracowaniu https://inspire.ec.europa.eu/codelist/ProcessStepGeneralValue /elaboration
charakter ustalenia	ogólnie wiążące https://inspire.ec.europa.eu/codelist/RegulationNatureValue /generallyBinding
profil podstawowy	teren produkcji teren komunikacji teren zieleni urządzonej teren ogrodów działkowych teren infrastruktury technicznej
profil dodatkowy	teren usług teren zieleni naturalnej
maksymalna nadziemna intensywnosc zabudowy	1.5
maksymalny udzial powierzchni zabudowy	70%
maksymalna wysokosc zabudowy	12.0 m
minimalny udzial powierzchni biologicznie czynnej	20%
geometria	
plan	https://www.gov.pl/zagospodarowanieprzestrzenne/app /AktPlanowaniaPrzestrzennego/PL.ZIPPZP.9667/060103-POG/1POG
strefa planistyczna	PL.ZIPPZP.9667_060103-POG_1POG-29SR_20251013T000000
identifier	https://www.gov.pl/zagospodarowanieprzestrzenne/app /StrefaPlanistyczna/PL.ZIPPZP.9667/060103-POG/1POG-29SR

	/20251013T000000
przestrzen nazw	PL.ZIPPZP.9667/060103-POG
lokalny id	1POG-29SR
wersja id	20251013T000000
poczatek wersji obiektu	2025-10-13T00:00
nazwa	strefa produkcji rolniczej
oznaczenie	29SR
symbol	SR
obowiazuje od	2025-10-13
obowiazuje do	obecnie
status	w opracowaniu https://inspire.ec.europa.eu/codelist/ProcessStepGeneralValue/elaboration
charakter ustalenia	ogólnie wiążące https://inspire.ec.europa.eu/codelist/RegulationNatureValue/generallyBinding
profil podstawowy	teren produkcji w gospodarstwach rolnych teren wielkotowarowej produkcji rolnej teren akwakultury i obsługi rybactwa teren komunikacji teren ogrodów działkowych teren infrastruktury technicznej
profil dodatkowy	teren rolnictwa z zakazem zabudowy teren elektrowni słonecznej teren elektrowni wodnej teren zieleni urządzonej teren zieleni naturalnej teren lasu teren wód
maksymalna nadziemna intensywnosc zabudowy	1.5
maksymalny udzial powierzchni zabudowy	60%
maksymalna wysokosc zabudowy	25.0 m
minimalny udzial powierzchni biologicznie czynnej	30%
geometria	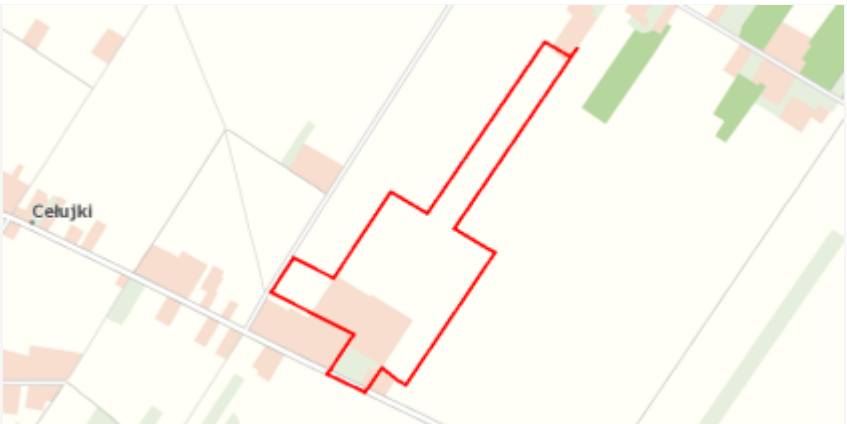
plan	https://www.gov.pl/zagospodarowanieprzestrzenne/app/AktPlanowaniaPrzestrzennego/PL.ZIPPZP.9667/060103-POG/1POG

strefa planistyczna	PL.ZIPPZP.9667_060103-POG_1POG-29SG_20251013T000000
identifier	https://www.gov.pl/zagospodarowanieprzestrzenne/app /StrefaPlanistyczna/PL.ZIPPZP.9667/060103-POG/1POG-29SG /20251013T000000
przestrzen nazw	PL.ZIPPZP.9667/060103-POG
lokalny id	1POG-29SG
wersja id	20251013T000000
poczatek wersji obiektu	2025-10-13T00:00
nazwa	strefa górnictwa
oznaczenie	29SG
symbol	SG
obowiazuje od	2025-10-13
obowiazuje do	obecnie
status	w opracowaniu https://inspire.ec.europa.eu/codelist/ProcessStepGeneralValue /elaboration
charakter ustalenia	ogólnie wiążące https://inspire.ec.europa.eu/codelist/RegulationNatureValue /generallyBinding
profil podstawowy	teren górnictwa i wydobycia teren komunikacji teren ogrodów działkowych teren infrastruktury technicznej
profil dodatkowy	teren produkcji teren usług handlu teren usług rzemieślniczych teren usług gastronomii teren usług biurowych i administracji teren usług nauki teren zieleni urządzonej teren zieleni naturalnej teren lasu teren wód
maksymalna nadziemna intensywnosc zabudowy	0.3
maksymalny udzial powierzchni zabudowy	30%
maksymalna wysokosc zabudowy	10.0 m
minimalny udzial powierzchni biologicznie czynnej	10%
geometria	



plan	https://www.gov.pl/zagospodarowanieprzestrzenne/app/AktPlanowaniaPrzestrzennego/PL.ZIPPZP.9667/060103-POG/1POG
strefa planistyczna	PL.ZIPPZP.9667_060103-POG_1POG-29SN_20251013T000000
identifier	https://www.gov.pl/zagospodarowanieprzestrzenne/app/StrefaPlanistyczna/PL.ZIPPZP.9667/060103-POG/1POG-29SN/20251013T000000
przestrzen nazw	PL.ZIPPZP.9667/060103-POG
lokalny id	1POG-29SN
wersja id	20251013T000000
poczatek wersji obiektu	2025-10-13T00:00
nazwa	strefa zieleni i rekreacji
oznaczenie	29SN
symbol	SN
obowiazuje od	2025-10-13
obowiazuje do	obecnie
status	w opracowaniu https://inspire.ec.europa.eu/codelist/ProcessStepGeneralValue/elaboration
charakter ustalenia	ogólnie wiążące https://inspire.ec.europa.eu/codelist/RegulationNatureValue/generallyBinding
profil podstawowy	teren zieleni urządzonej teren plaży teren wód teren komunikacji teren ogrodów działkowych teren infrastruktury technicznej
profil dodatkowy	teren usług sportu i rekreacji teren usług kultury i rozrywki teren usług handlu detalicznego teren usług gastronomii teren usług turystyki teren usług nauki teren usług edukacji teren usług zdrowia i pomocy społecznej teren zieleni naturalnej teren lasu
maksymalna nadziemna	0.2

intensywnosc zabudowy	
maksymalny udzial powierzchni zabudowy	20%
maksymalna wysokosc zabudowy	12.0 m
minimalny udzial powierzchni biologicznie czynnej	50%
geometria	
plan	https://www.gov.pl/zagospodarowanieprzestrzenne/app/AktPlanowaniaPrzestrzennego/PL.ZIPPZP.9667/060103-POG/1POG
strefa planistyczna	PL.ZIPPZP.9667_060103-POG_1POG-29SU_20251013T000000
identifier	https://www.gov.pl/zagospodarowanieprzestrzenne/app/StrefaPlanistyczna/PL.ZIPPZP.9667/060103-POG/1POG-29SU/20251013T000000
przestrzen nazw	PL.ZIPPZP.9667/060103-POG
lokalny id	1POG-29SU
wersja id	20251013T000000
poczatek wersji obiektu	2025-10-13T00:00
nazwa	strefa usługowa
oznaczenie	29SU
symbol	SU
obowiazuje od	2025-10-13
obowiazuje do	obecnie
status	w opracowaniu https://inspire.ec.europa.eu/codelist/ProcessStepGeneralValue/elaboration
charakter ustalenia	ogólnie wiążące https://inspire.ec.europa.eu/codelist/RegulationNatureValue/generallyBinding
profil podstawowy	teren usług teren komunikacji teren zieleni urządzonej teren ogrodów działkowych teren infrastruktury technicznej
profil dodatkowy	teren składów i magazynów teren elektrowni słonecznej teren zieleni naturalnej teren lasu teren wód

maksymalna nadziemna intensywnosc zabudowy	1.5
maksymalny udzial powierzchni zabudowy	60%
maksymalna wysokosc zabudowy	20.0 m
minimalny udzial powierzchni biologicznie czynnej	30%
geometria	
plan	https://www.gov.pl/zagospodarowanieprzestrzenne/app/AktPlanowaniaPrzestrzennego/PL.ZIPPZP.9667/060103-POG/1POG

strefa planistyczna	PL.ZIPPZP.9667_060103-POG_1POG-29SO_20251030T103944
identifier	https://www.gov.pl/zagospodarowanieprzestrzenne/app/StrefaPlanistyczna/PL.ZIPPZP.9667/060103-POG/1POG-29SO/20251030T103944
przestrzen nazw	PL.ZIPPZP.9667/060103-POG
lokalny id	1POG-29SO
wersja id	20251030T103944
poczatek wersji obiektu	2025-10-30T10:39:44
nazwa	strefa otwarta
oznaczenie	29SO
symbol	SO
obowiazuje od	2025-10-13
obowiazuje do	obecnie
status	w opracowaniu https://inspire.ec.europa.eu/codelist/ProcessStepGeneralValue/elaboration
charakter ustalenia	ogólnie wiążące https://inspire.ec.europa.eu/codelist/RegulationNatureValue/generallyBinding
profil podstawowy	teren rolnictwa z zakazem zabudowy teren lasu teren zieleni naturalnej teren wód teren komunikacji teren ogrodów działkowych teren infrastruktury technicznej
profil dodatkowy	teren zieleni urządzonej

maksymalna nadziemna intensywnosc zabudowy	0.1
maksymalny udzial powierzchni zabudowy	5%
maksymalna wysokosc zabudowy	8.0 m
minimalny udzial powierzchni biologicznie czynnej	80%
geometria	
plan	https://www.gov.pl/zagospodarowanieprzestrzenne/app/AktPlanowaniaPrzestrzennego/PL.ZIPPZP.9667/060103-POG/1POG

strefa planistyczna	PL.ZIPPZP.9667_060103-POG_1POG-30SZ_20251013T000000
identifier	https://www.gov.pl/zagospodarowanieprzestrzenne/app/StrefaPlanistyczna/PL.ZIPPZP.9667/060103-POG/1POG-30SZ/20251013T000000
przestrzen nazw	PL.ZIPPZP.9667/060103-POG
lokalny id	1POG-30SZ
wersja id	20251013T000000
poczatek wersji obiektu	2025-10-13T00:00
nazwa	strefa wielofunkcyjna z zabudową zagrodową
oznaczenie	30SZ
symbol	SZ
obowiazuje od	2025-10-13
obowiazuje do	obecnie
status	w opracowaniu https://inspire.ec.europa.eu/codelist/ProcessStepGeneralValue/elaboration
charakter ustalenia	ogólnie wiążące https://inspire.ec.europa.eu/codelist/RegulationNatureValue/generallyBinding
profil podstawowy	teren zabudowy zagrodowej teren produkcji w gospodarstwach rolnych teren akwakultury i obsługi rybactwa teren komunikacji teren zieleni urządzonej teren ogrodów działkowych teren infrastruktury technicznej
profil dodatkowy	teren wielkotowarowej produkcji rolnej teren usług

	teren zieleni naturalnej teren lasu teren wód
maksymalna nadziemna intensywnosc zabudowy	0.8
maksymalny udzial powierzchni zabudowy	60%
maksymalna wysokosc zabudowy	12.0 m
minimalny udzial powierzchni biologicznie czynnej	30%
geometria	
plan	https://www.gov.pl/zagospodarowanieprzestrzenne/app /AktPlanowaniaPrzestrzennego/PL.ZIPPZP.9667/060103-POG/1POG

strefa planistyczna	PL.ZIPPZP.9667_060103-POG_1POG-30SR_20251013T000000
identifier	https://www.gov.pl/zagospodarowanieprzestrzenne/app /StrefaPlanistyczna/PL.ZIPPZP.9667/060103-POG/1POG-30SR /20251013T000000
przestrzen nazw	PL.ZIPPZP.9667/060103-POG
lokalny id	1POG-30SR
wersja id	20251013T000000
poczatek wersji obiektu	2025-10-13T00:00
nazwa	strefa produkcji rolniczej
oznaczenie	30SR
symbol	SR
obowiazuje od	2025-10-13
obowiazuje do	obecnie
status	w opracowaniu https://inspire.ec.europa.eu/codelist/ProcessStepGeneralValue /elaboration
charakter ustalenia	ogólnie wiążące https://inspire.ec.europa.eu/codelist/RegulationNatureValue /generallyBinding
profil podstawowy	teren produkcji w gospodarstwach rolnych teren wielkotowarowej produkcji rolnej teren akwakultury i obsługi rybactwa teren komunikacji teren ogrodów działkowych teren infrastruktury technicznej

profil dodatkowy	teren rolnictwa z zakazem zabudowy teren elektrowni słonecznej teren elektrowni wodnej teren zieleni urządzonej teren zieleni naturalnej teren lasu teren wód
maksymalna nadziemna intensywnosc zabudowy	1.5
maksymalny udzial powierzchni zabudowy	60%
maksymalna wysokosc zabudowy	25.0 m
minimalny udzial powierzchni biologicznie czynnej	30%
geometria	
plan	https://www.gov.pl/zagospodarowanieprzestrzenne/app/AktPlanowaniaPrzestrzennego/PL.ZIPPZP.9667/060103-POG/1POG

strefa planistyczna	PL.ZIPPZP.9667_060103-POG_1POG-30SP_20251103T172447
identifier	https://www.gov.pl/zagospodarowanieprzestrzenne/app/StrefaPlanistyczna/PL.ZIPPZP.9667/060103-POG/1POG-30SP/20251103T172447
przestrzen nazw	PL.ZIPPZP.9667/060103-POG
lokalny id	1POG-30SP
wersja id	20251103T172447
poczatek wersji obiektu	2025-11-03T17:24:47
nazwa	strefa gospodarcza
oznaczenie	30SP
symbol	SP
obowiazuje od	2025-10-13
obowiazuje do	obecnie
status	w opracowaniu https://inspire.ec.europa.eu/codelist/ProcessStepGeneralValue/elaboration
charakter ustalenia	ogólnie wiążące https://inspire.ec.europa.eu/codelist/RegulationNatureValue/generallyBinding
profil podstawowy	teren produkcji

	teren komunikacji teren zieleni urządzonej teren ogrodów działkowych teren infrastruktury technicznej
profil dodatkowy	teren usług teren zieleni naturalnej teren lasu teren wód
maksymalna nadziemna intensywnosc zabudowy	1.5
maksymalny udzial powierzchni zabudowy	70%
maksymalna wysokosc zabudowy	10.0 m
minimalny udzial powierzchni biologicznie czynnej	20%
geometria	
plan	https://www.gov.pl/zagospodarowanieprzestrzenne/app /AktPlanowaniaPrzestrzennego/PL.ZIPPZP.9667/060103-POG/1POG

strefa planistyczna	PL.ZIPPZP.9667_060103-POG_1POG-30SO_20251013T000000
identifier	https://www.gov.pl/zagospodarowanieprzestrzenne/app /StrefaPlanistyczna/PL.ZIPPZP.9667/060103-POG/1POG-30SO /20251013T000000
przestrzen nazw	PL.ZIPPZP.9667/060103-POG
lokalny id	1POG-30SO
wersja id	20251013T000000
poczatek wersji obiektu	2025-10-13T00:00
nazwa	strefa otwarta
oznaczenie	30SO
symbol	SO
obowiazuje od	2025-10-13
obowiazuje do	obecnie
status	w opracowaniu https://inspire.ec.europa.eu/codelist/ProcessStepGeneralValue /elaboration
charakter ustalenia	ogólnie wiążące https://inspire.ec.europa.eu/codelist/RegulationNatureValue /generallyBinding

profil podstawowy	teren rolnictwa z zakazem zabudowy teren lasu teren zieleni naturalnej teren wód teren komunikacji teren ogrodów działkowych teren infrastruktury technicznej
profil dodatkowy	teren elektrowni słonecznej teren elektrowni geotermalnej teren elektrowni wodnej teren zieleni urządzonej
maksymalna nadziemna intensywnosc zabudowy	0.1
maksymalny udzial powierzchni zabudowy	5%
maksymalna wysokosc zabudowy	8.0 m
minimalny udzial powierzchni biologicznie czynnej	80%
geometria	
plan	https://www.gov.pl/zagospodarowanieprzestrzenne/app/AktPlanowaniaPrzestrzennego/PL.ZIPPZP.9667/060103-POG/1POG

strefa planistyczna	PL.ZIPPZP.9667_060103-POG_1POG-30SG_20251013T000000
identifier	https://www.gov.pl/zagospodarowanieprzestrzenne/app/StrefaPlanistyczna/PL.ZIPPZP.9667/060103-POG/1POG-30SG/20251013T000000
przestrzen nazw	PL.ZIPPZP.9667/060103-POG
lokalny id	1POG-30SG
wersja id	20251013T000000
poczatek wersji obiektu	2025-10-13T00:00
nazwa	strefa górnictwa
oznaczenie	30SG
symbol	SG
obowiazuje od	2025-10-13
obowiazuje do	obecnie
status	w opracowaniu https://inspire.ec.europa.eu/codelist/ProcessStepGeneralValue/elaboration
charakter ustalenia	ogólnie wiążące

	https://inspire.ec.europa.eu/codelist/RegulationNatureValue/generallyBinding
profil podstawowy	teren górnictwa i wydobycia teren komunikacji teren ogrodów działkowych teren infrastruktury technicznej
profil dodatkowy	teren produkcji teren usług handlu teren usług rzemieślniczych teren usług gastronomii teren usług biurowych i administracji teren usług nauki teren zieleni urządzonej teren zieleni naturalnej teren lasu teren wód
maksymalna nadziemna intensywnosc zabudowy	0.3
maksymalny udzial powierzchni zabudowy	30%
maksymalna wysokosc zabudowy	10.0 m
minimalny udzial powierzchni biologicznie czynnej	10%
geometria	
plan	https://www.gov.pl/zagospodarowanieprzestrzenne/app/AktPlanowaniaPrzestrzennego/PL.ZIPPZP.9667/060103-POG/1POG

strefa planistyczna	PL.ZIPPZP.9667_060103-POG_1POG-30SN_20251013T000000
identifier	https://www.gov.pl/zagospodarowanieprzestrzenne/app/StrefaPlanistyczna/PL.ZIPPZP.9667/060103-POG/1POG-30SN/20251013T000000
przestrzen nazw	PL.ZIPPZP.9667/060103-POG
lokalny id	1POG-30SN
wersja id	20251013T000000
poczatek wersji obiektu	2025-10-13T00:00
nazwa	strefa zieleni i rekreacji
oznaczenie	30SN
symbol	SN
obowiazuje od	2025-10-13

obowiazuje do	obecnie
status	w opracowaniu https://inspire.ec.europa.eu/codelist/ProcessStepGeneralValue/elaboration
charakter ustalenia	ogólnie wiążące https://inspire.ec.europa.eu/codelist/RegulationNatureValue/generallyBinding
profil podstawowy	teren zieleni urządzonej teren plaży teren wód teren komunikacji teren ogrodów działkowych teren infrastruktury technicznej
profil dodatkowy	teren usług sportu i rekreacji teren usług kultury i rozrywki teren usług handlu detalicznego teren usług gastronomii teren usług turystyki teren usług nauki teren usług edukacji teren usług zdrowia i pomocy społecznej teren zieleni naturalnej teren lasu
maksymalna nadziemna intensywnosc zabudowy	0.2
maksymalny udzial powierzchni zabudowy	20%
maksymalna wysokosc zabudowy	12.0 m
minimalny udzial powierzchni biologicznie czynnej	50%
geometria	
plan	https://www.gov.pl/zagospodarowanieprzestrzenne/app/AktPlanowaniaPrzestrzennego/PL.ZIPPZP.9667/060103-POG/1POG

strefa planistyczna	PL.ZIPPZP.9667_060103-POG_1POG-30SJ_20251013T000000
identifier	https://www.gov.pl/zagospodarowanieprzestrzenne/app/StrefaPlanistyczna/PL.ZIPPZP.9667/060103-POG/1POG-30SJ/20251013T000000
przestrzen nazw	PL.ZIPPZP.9667/060103-POG
lokalny id	1POG-30SJ
wersja id	20251013T000000

poczatek wersji obiektu	2025-10-13T00:00
nazwa	strefa wielofunkcyjna z zabudową mieszkaniową jednorodzinną
oznaczenie	30SJ
symbol	SJ
obowiazuje od	2025-10-13
obowiazuje do	obecnie
status	w opracowaniu https://inspire.ec.europa.eu/codelist/ProcessStepGeneralValue/elaboration
charakter ustalenia	ogólnie wiążące https://inspire.ec.europa.eu/codelist/RegulationNatureValue/generallyBinding
profil podstawowy	teren zabudowy mieszkaniowej jednorodzinnej teren usług teren komunikacji teren zieleni urządzonej teren ogrodów działkowych teren infrastruktury technicznej
profil dodatkowy	teren zabudowy letniskowej lub rekreacji indywidualnej teren zieleni naturalnej teren lasu teren wód
maksymalna nadziemna intensywnosc zabudowy	0.8
maksymalny udzial powierzchni zabudowy	60%
maksymalna wysokosc zabudowy	12.0 m
minimalny udzial powierzchni biologicznie czynnej	30%
geometria	
plan	https://www.gov.pl/zagospodarowanieprzestrzenne/app/AktPlanowaniaPrzestrzennego/PL.ZIPPZP.9667/060103-POG/1POG

strefa planistyczna	PL.ZIPPZP.9667_060103-POG_1POG-30SU_20251013T000000
identifier	https://www.gov.pl/zagospodarowanieprzestrzenne/app/StrefaPlanistyczna/PL.ZIPPZP.9667/060103-POG/1POG-30SU/20251013T000000
przestrzen nazw	PL.ZIPPZP.9667/060103-POG
lokalny id	1POG-30SU

wersja id	20251013T000000
poczatek wersji obiektu	2025-10-13T00:00
nazwa	strefa usługowa
oznaczenie	30SU
symbol	SU
obowiazuje od	2025-10-13
obowiazuje do	obecnie
status	w opracowaniu https://inspire.ec.europa.eu/codelist/ProcessStepGeneralValue/elaboration
charakter ustalenia	ogólnie wiążące https://inspire.ec.europa.eu/codelist/RegulationNatureValue/generallyBinding
profil podstawowy	teren usług teren komunikacji teren zieleni urządzonej teren ogrodów działkowych teren infrastruktury technicznej
profil dodatkowy	teren składów i magazynów teren elektrowni słonecznej teren zieleni naturalnej teren lasu teren wód
maksymalna nadziemna intensywnosc zabudowy	1.5
maksymalny udzial powierzchni zabudowy	60%
maksymalna wysokosc zabudowy	20.0 m
minimalny udzial powierzchni biologicznie czynnej	30%
geometria	
plan	https://www.gov.pl/zagospodarowanieprzestrzenne/app/AktPlanowaniaPrzestrzennego/PL.ZIPPZP.9667/060103-POG/1POG

strefa planistyczna	PL.ZIPPZP.9667_060103-POG_1POG-31SU_20251013T000000
identifier	https://www.gov.pl/zagospodarowanieprzestrzenne/app/StrefaPlanistyczna/PL.ZIPPZP.9667/060103-POG/1POG-31SU/20251013T000000
przestrzen nazw	PL.ZIPPZP.9667/060103-POG

lokalny id	1POG-31SU
wersja id	20251013T000000
poczatek wersji obiektu	2025-10-13T00:00
nazwa	strefa usługowa
oznaczenie	31SU
symbol	SU
obowiazuje od	2025-10-13
obowiazuje do	obecnie
status	w opracowaniu https://inspire.ec.europa.eu/codelist/ProcessStepGeneralValue/elaboration
charakter ustalenia	ogólnie wiążące https://inspire.ec.europa.eu/codelist/RegulationNatureValue/generallyBinding
profil podstawowy	teren usług teren komunikacji teren zieleni urządzonej teren ogrodów działkowych teren infrastruktury technicznej
profil dodatkowy	teren składów i magazynów teren elektrowni słonecznej teren zieleni naturalnej teren lasu teren wód
maksymalna nadziemna intensywnosc zabudowy	1.5
maksymalny udzial powierzchni zabudowy	60%
maksymalna wysokosc zabudowy	12.0 m
minimalny udzial powierzchni biologicznie czynnej	30%
geometria	
plan	https://www.gov.pl/zagospodarowanieprzestrzenne/app/AktPlanowaniaPrzestrzennego/PL.ZIPPZP.9667/060103-POG/1POG

strefa planistyczna	PL.ZIPPZP.9667_060103-POG_1POG-31SZ_20251013T000000
identifier	https://www.gov.pl/zagospodarowanieprzestrzenne/app/StrefaPlanistyczna/PL.ZIPPZP.9667/060103-POG/1POG-31SZ/20251013T000000

przestrzen nazw	PL.ZIPPZP.9667/060103-POG
lokalny id	1POG-31SZ
wersja id	20251013T000000
poczatek wersji obiektu	2025-10-13T00:00
nazwa	strefa wielofunkcyjna z zabudową zagrodową
oznaczenie	31SZ
symbol	SZ
obowiazuje od	2025-10-13
obowiazuje do	obecnie
status	w opracowaniu https://inspire.ec.europa.eu/codelist/ProcessStepGeneralValue/elaboration
charakter ustalenia	ogólnie wiążące https://inspire.ec.europa.eu/codelist/RegulationNatureValue/generallyBinding
profil podstawowy	teren zabudowy zagrodowej teren produkcji w gospodarstwach rolnych teren akwakultury i obsługi rybactwa teren komunikacji teren zieleni urządzonej teren ogrodów działkowych teren infrastruktury technicznej
profil dodatkowy	teren wielkotowarowej produkcji rolnej teren usług teren zieleni naturalnej teren lasu teren wód
maksymalna nadziemna intensywnosc zabudowy	0.8
maksymalny udzial powierzchni zabudowy	60%
maksymalna wysokosc zabudowy	12.0 m
minimalny udzial powierzchni biologicznie czynnej	30%
geometria	
plan	https://www.gov.pl/zagospodarowanieprzestrzenne/app/AktPlanowaniaPrzestrzennego/PL.ZIPPZP.9667/060103-POG/1POG
strefa planistyczna	PL.ZIPPZP.9667_060103-POG_1POG-31SJ_20251013T000000

identifier	https://www.gov.pl/zagospodarowanieprzestrzenne/app /StrefaPlanistyczna/PL.ZIPPZP.9667/060103-POG/1POG-31SJ /20251013T000000
przestrzen nazw	PL.ZIPPZP.9667/060103-POG
lokalny id	1POG-31SJ
wersja id	20251013T000000
poczatek wersji obiektu	2025-10-13T00:00
nazwa	strefa wielofunkcyjna z zabudową mieszkaniową jednorodzinną
oznaczenie	31SJ
symbol	SJ
obowiazuje od	2025-10-13
obowiazuje do	obecnie
status	w opracowaniu https://inspire.ec.europa.eu/codelist/ProcessStepGeneralValue /elaboration
charakter ustalenia	ogólnie wiążące https://inspire.ec.europa.eu/codelist/RegulationNatureValue /generallyBinding
profil podstawowy	teren zabudowy mieszkaniowej jednorodzinnej teren usług teren komunikacji teren zieleni urządzonej teren ogrodów działkowych teren infrastruktury technicznej
profil dodatkowy	teren zabudowy letniskowej lub rekreacji indywidualnej teren zieleni naturalnej teren lasu teren wód
maksymalna nadziemna intensywnosc zabudowy	0.8
maksymalny udzial powierzchni zabudowy	60%
maksymalna wysokosc zabudowy	12.0 m
minimalny udzial powierzchni biologicznie czynnej	30%
geometria	
plan	https://www.gov.pl/zagospodarowanieprzestrzenne/app /AktPlanowaniaPrzestrzennego/PL.ZIPPZP.9667/060103-POG/1POG

strefa planistyczna	PL.ZIPPZP.9667_060103-POG_1POG-31SR_20251013T000000
identifier	https://www.gov.pl/zagospodarowanieprzestrzenne/app /StrefaPlanistyczna/PL.ZIPPZP.9667/060103-POG/1POG-31SR /20251013T000000
przestrzen nazw	PL.ZIPPZP.9667/060103-POG
lokalny id	1POG-31SR
wersja id	20251013T000000
poczatek wersji obiektu	2025-10-13T00:00
nazwa	strefa produkcji rolniczej
oznaczenie	31SR
symbol	SR
obowiazuje od	2025-10-13
obowiazuje do	obecnie
status	w opracowaniu https://inspire.ec.europa.eu/codelist/ProcessStepGeneralValue /elaboration
charakter ustalenia	ogólnie wiążące https://inspire.ec.europa.eu/codelist/RegulationNatureValue /generallyBinding
profil podstawowy	teren produkcji w gospodarstwach rolnych teren wielkotowarowej produkcji rolnej teren akwakultury i obsługi rybactwa teren komunikacji teren ogrodów działkowych teren infrastruktury technicznej
profil dodatkowy	teren rolnictwa z zakazem zabudowy teren elektrowni słonecznej teren elektrowni wodnej teren zieleni urządzonej teren zieleni naturalnej teren lasu teren wód
maksymalna nadziemna intensywnosc zabudowy	1.5
maksymalny udzial powierzchni zabudowy	60%
maksymalna wysokosc zabudowy	25.0 m
minimalny udzial powierzchni biologicznie czynnej	30%
geometria	



plan	https://www.gov.pl/zagospodarowanieprzestrzenne/app/AktPlanowaniaPrzestrzennego/PL.ZIPPZP.9667/060103-POG/1POG
strefa planistyczna	PL.ZIPPZP.9667_060103-POG_1POG-31SN_20251029T093130
identifier	https://www.gov.pl/zagospodarowanieprzestrzenne/app/StrefaPlanistyczna/PL.ZIPPZP.9667/060103-POG/1POG-31SN/20251029T093130
przestrzen nazw	PL.ZIPPZP.9667/060103-POG
lokalny id	1POG-31SN
wersja id	20251029T093130
poczatek wersji obiektu	2025-10-29T09:31:30
nazwa	strefa zieleni i rekreacji
oznaczenie	31SN
symbol	SN
obowiazuje od	2025-10-13
obowiazuje do	obecnie
status	w opracowaniu https://inspire.ec.europa.eu/codelist/ProcessStepGeneralValue/elaboration
charakter ustalenia	ogólnie wiążące https://inspire.ec.europa.eu/codelist/RegulationNatureValue/generallyBinding
profil podstawowy	teren zieleni urządzonej teren plaży teren wód teren komunikacji teren ogrodów działkowych teren infrastruktury technicznej
profil dodatkowy	teren usług sportu i rekreacji teren usług turystyki teren zieleni naturalnej teren lasu
maksymalna wysokosc zabudowy	6.0 m
minimalny udzial powierzchni biologicznie czynnej	50%
geometria	

	
plan	https://www.gov.pl/zagospodarowanieprzestrzenne/app /AktPlanowaniaPrzestrzennego/PL.ZIPPZP.9667/060103-POG/1POG
strefa planistyczna	PL.ZIPPZP.9667_060103-POG_1POG-31SP_20251103T172440
identifier	https://www.gov.pl/zagospodarowanieprzestrzenne/app /StrefaPlanistyczna/PL.ZIPPZP.9667/060103-POG/1POG-31SP /20251103T172440
przestrzen nazw	PL.ZIPPZP.9667/060103-POG
lokalny id	1POG-31SP
wersja id	20251103T172440
poczatek wersji obiektu	2025-11-03T17:24:40
nazwa	strefa gospodarcza
oznaczenie	31SP
symbol	SP
obowiazuje od	2025-10-13
obowiazuje do	obecnie
status	w opracowaniu https://inspire.ec.europa.eu/codelist/ProcessStepGeneralValue /elaboration
charakter ustalenia	ogólnie wiążące https://inspire.ec.europa.eu/codelist/RegulationNatureValue /generallyBinding
profil podstawowy	teren produkcji teren komunikacji teren zieleni urządzonej teren ogrodów działkowych teren infrastruktury technicznej
profil dodatkowy	teren usług teren zieleni naturalnej teren lasu teren wód
maksymalna nadziemna intensywnosc zabudowy	1.5
maksymalny udzial powierzchni zabudowy	70%
maksymalna wysokosc zabudowy	10.0 m
minimalny udzial powierzchni biologicznie czynnej	20%

geometria	
plan	https://www.gov.pl/zagospodarowanieprzestrzenne/app /AktPlanowaniaPrzestrzennego/PL.ZIPPZP.9667/060103-POG/1POG
strefa planistyczna	PL.ZIPPZP.9667_060103-POG_1POG-31SO_20251013T000000
identifier	https://www.gov.pl/zagospodarowanieprzestrzenne/app /StrefaPlanistyczna/PL.ZIPPZP.9667/060103-POG/1POG-31SO /20251013T000000
przestrzen nazw	PL.ZIPPZP.9667/060103-POG
lokalny id	1POG-31SO
wersja id	20251013T000000
poczatek wersji obiektu	2025-10-13T00:00
nazwa	strefa otwarta
oznaczenie	31SO
symbol	SO
obowiazuje od	2025-10-13
obowiazuje do	obecnie
status	w opracowaniu https://inspire.ec.europa.eu/codelist/ProcessStepGeneralValue /elaboration
charakter ustalenia	ogólnie wiążące https://inspire.ec.europa.eu/codelist/RegulationNatureValue /generallyBinding
profil podstawowy	teren rolnictwa z zakazem zabudowy teren lasu teren zieleni naturalnej teren wód teren komunikacji teren ogrodów działkowych teren infrastruktury technicznej
profil dodatkowy	teren elektrowni słonecznej teren elektrowni geotermalnej teren elektrowni wodnej teren zieleni urządzonej
maksymalna nadziemna intensywnosc zabudowy	0.1
maksymalny udzial powierzchni zabudowy	5%
minimalny udzial powierzchni	

biologicznie czynnej	80%
geometria	
plan	https://www.gov.pl/zagospodarowanieprzestrzenne/app /AktPlanowaniaPrzestrzennego/PL.ZIPPZP.9667/060103-POG/1POG

strefa planistyczna	PL.ZIPPZP.9667_060103-POG_1POG-31SG_20251013T000000
identifier	https://www.gov.pl/zagospodarowanieprzestrzenne/app /StrefaPlanistyczna/PL.ZIPPZP.9667/060103-POG/1POG-31SG /20251013T000000
przestrzen nazw	PL.ZIPPZP.9667/060103-POG
lokalny id	1POG-31SG
wersja id	20251013T000000
poczatek wersji obiektu	2025-10-13T00:00
nazwa	strefa górnictwa
oznaczenie	31SG
symbol	SG
obowiazuje od	2025-10-13
obowiazuje do	obecnie
status	w opracowaniu https://inspire.ec.europa.eu/codelist/ProcessStepGeneralValue /elaboration
charakter ustalenia	ogólnie wiążące https://inspire.ec.europa.eu/codelist/RegulationNatureValue /generallyBinding
profil podstawowy	teren górnictwa i wydobycia teren komunikacji teren ogrodów działkowych teren infrastruktury technicznej
profil dodatkowy	teren produkcji teren usług handlu teren usług rzemieślniczych teren usług gastronomii teren usług biurowych i administracji teren usług nauki teren zieleni urządzonej teren zieleni naturalnej teren lasu teren wód
maksymalna nadziemna intensywnosc zabudowy	0.3

maksymalny udzial powierzchni zabudowy	30%
maksymalna wysokosc zabudowy	10.0 m
minimalny udzial powierzchni biologicznie czynnej	10%
geometria	
plan	https://www.gov.pl/zagospodarowanieprzestrzenne/app/AktPlanowaniaPrzestrzennego/PL.ZIPPZP.9667/060103-POG/1POG

strefa planistyczna	PL.ZIPPZP.9667_060103-POG_1POG-32SN_20251029T093200
identifier	https://www.gov.pl/zagospodarowanieprzestrzenne/app/StrefaPlanistyczna/PL.ZIPPZP.9667/060103-POG/1POG-32SN/20251029T093200
przestrzen nazw	PL.ZIPPZP.9667/060103-POG
lokalny id	1POG-32SN
wersja id	20251029T093200
poczatek wersji obiektu	2025-10-29T09:32
nazwa	strefa zieleni i rekreacji
oznaczenie	32SN
symbol	SN
obowiazuje od	2025-10-13
obowiazuje do	obecnie
status	w opracowaniu https://inspire.ec.europa.eu/codelist/ProcessStepGeneralValue/elaboration
charakter ustalenia	ogólnie wiążące https://inspire.ec.europa.eu/codelist/RegulationNatureValue/generallyBinding
profil podstawowy	teren zieleni urządzonej teren plaży teren wód teren komunikacji teren ogrodów działkowych teren infrastruktury technicznej
profil dodatkowy	teren usług sportu i rekreacji teren usług turystyki teren zieleni naturalnej teren lasu
maksymalna nadziemna	

intensywnosc zabudowy	0.2
maksymalna wysokosc zabudowy	6.0 m
minimalny udzial powierzchni biologicznie czynnej	50%
geometria	
plan	https://www.gov.pl/zagospodarowanieprzestrzenne/app/AktPlanowaniaPrzestrzennego/PL.ZIPPZP.9667/060103-POG/1POG

strefa planistyczna	PL.ZIPPZP.9667_060103-POG_1POG-32SO_20251106T204710
identifier	https://www.gov.pl/zagospodarowanieprzestrzenne/app/StrefaPlanistyczna/PL.ZIPPZP.9667/060103-POG/1POG-32SO/20251106T204710
przestrzen nazw	PL.ZIPPZP.9667/060103-POG
lokalny id	1POG-32SO
wersja id	20251106T204710
poczatek wersji obiektu	2025-11-06T20:47:10
nazwa	strefa otwarta
oznaczenie	32SO
symbol	SO
obowiazuje od	2025-10-13
obowiazuje do	obecnie
status	w opracowaniu https://inspire.ec.europa.eu/codelist/ProcessStepGeneralValue/elaboration
charakter ustalenia	ogólnie wiążące https://inspire.ec.europa.eu/codelist/RegulationNatureValue/generallyBinding
profil podstawowy	teren rolnictwa z zakazem zabudowy teren lasu teren zieleni naturalnej teren wód teren komunikacji teren ogrodów działkowych teren infrastruktury technicznej
profil dodatkowy	teren elektrowni słonecznej teren elektrowni geotermalnej teren elektrowni wodnej teren zieleni urządzonej
maksymalna nadziemna	

intensywnosc zabudowy	0.1
maksymalny udzial powierzchni zabudowy	5%
maksymalna wysokosc zabudowy	8.0 m
minimalny udzial powierzchni biologicznie czynnej	80%
geometria	
plan	https://www.gov.pl/zagospodarowanieprzestrzenne/app/AktPlanowaniaPrzestrzennego/PL.ZIPPZP.9667/060103-POG/1POG
strefa planistyczna	PL.ZIPPZP.9667_060103-POG_1POG-32SR_20251013T000000
identifier	https://www.gov.pl/zagospodarowanieprzestrzenne/app/StrefaPlanistyczna/PL.ZIPPZP.9667/060103-POG/1POG-32SR/20251013T000000
przestrzen nazw	PL.ZIPPZP.9667/060103-POG
lokalny id	1POG-32SR
wersja id	20251013T000000
poczatek wersji obiektu	2025-10-13T00:00
nazwa	strefa produkcji rolniczej
oznaczenie	32SR
symbol	SR
obowiazuje od	2025-10-13
obowiazuje do	obecnie
status	w opracowaniu https://inspire.ec.europa.eu/codelist/ProcessStepGeneralValue/elaboration
charakter ustalenia	ogólnie wiążące https://inspire.ec.europa.eu/codelist/RegulationNatureValue/generallyBinding
profil podstawowy	teren produkcji w gospodarstwach rolnych teren wielkotowarowej produkcji rolnej teren akwakultury i obsługi rybactwa teren komunikacji teren ogrodów działkowych teren infrastruktury technicznej
profil dodatkowy	teren rolnictwa z zakazem zabudowy teren elektrowni słonecznej teren elektrowni wodnej teren zieleni urządzonej

	teren zieleni naturalnej teren lasu teren wód
maksymalna nadziemna intensywnosc zabudowy	1.5
maksymalny udzial powierzchni zabudowy	60%
maksymalna wysokosc zabudowy	25.0 m
minimalny udzial powierzchni biologicznie czynnej	30%
geometria	
plan	https://www.gov.pl/zagospodarowanieprzestrzenne/app /AktPlanowaniaPrzestrzennego/PL.ZIPPZP.9667/060103-POG/1POG

strefa planistyczna	PL.ZIPPZP.9667_060103-POG_1POG-32SJ_20251013T000000
identifier	https://www.gov.pl/zagospodarowanieprzestrzenne/app /StrefaPlanistyczna/PL.ZIPPZP.9667/060103-POG/1POG-32SJ /20251013T000000
przestrzen nazw	PL.ZIPPZP.9667/060103-POG
lokalny id	1POG-32SJ
wersja id	20251013T000000
poczatek wersji obiektu	2025-10-13T00:00
nazwa	strefa wielofunkcyjna z zabudową mieszkaniową jednorodzinną
oznaczenie	32SJ
symbol	SJ
obowiazuje od	2025-10-13
obowiazuje do	obecnie
status	w opracowaniu https://inspire.ec.europa.eu/codelist/ProcessStepGeneralValue /elaboration
charakter ustalenia	ogólnie wiążące https://inspire.ec.europa.eu/codelist/RegulationNatureValue /generallyBinding
profil podstawowy	teren zabudowy mieszkaniowej jednorodzinnej teren usług teren komunikacji teren zieleni urządzonej teren ogrodów działkowych teren infrastruktury technicznej

profil dodatkowy	teren zabudowy letniskowej lub rekreacji indywidualnej teren zieleni naturalnej teren lasu teren wód
maksymalna nadziemna intensywnosc zabudowy	0.8
maksymalny udzial powierzchni zabudowy	60%
maksymalna wysokosc zabudowy	12.0 m
minimalny udzial powierzchni biologicznie czynnej	30%
geometria	
plan	https://www.gov.pl/zagospodarowanieprzestrzenne/app /AktPlanowaniaPrzestrzennego/PL.ZIPPZP.9667/060103-POG/1POG

strefa planistyczna	PL.ZIPPZP.9667_060103-POG_1POG-32SP_20251103T172347
identifier	https://www.gov.pl/zagospodarowanieprzestrzenne/app /StrefaPlanistyczna/PL.ZIPPZP.9667/060103-POG/1POG-32SP /20251103T172347
przestrzen nazw	PL.ZIPPZP.9667/060103-POG
lokalny id	1POG-32SP
wersja id	20251103T172347
poczatek wersji obiektu	2025-11-03T17:23:47
nazwa	strefa gospodarcza
oznaczenie	32SP
symbol	SP
obowiazuje od	2025-10-13
obowiazuje do	obecnie
status	w opracowaniu https://inspire.ec.europa.eu/codelist/ProcessStepGeneralValue /elaboration
charakter ustalenia	ogólnie wiążące https://inspire.ec.europa.eu/codelist/RegulationNatureValue /generallyBinding
profil podstawowy	teren produkcji teren komunikacji teren zieleni urządzonej

	teren ogrodów działkowych teren infrastruktury technicznej
profil dodatkowy	teren usług teren zieleni naturalnej teren lasu teren wód
maksymalna nadziemna intensywnosc zabudowy	1.5
maksymalny udzial powierzchni zabudowy	70%
maksymalna wysokosc zabudowy	10.0 m
minimalny udzial powierzchni biologicznie czynnej	20%
geometria	
plan	https://www.gov.pl/zagospodarowanieprzestrzenne/app /AktPlanowaniaPrzestrzennego/PL.ZIPPZP.9667/060103-POG/1POG

strefa planistyczna	PL.ZIPPZP.9667_060103-POG_1POG-32SU_20251013T000000
identifier	https://www.gov.pl/zagospodarowanieprzestrzenne/app /StrefaPlanistyczna/PL.ZIPPZP.9667/060103-POG/1POG-32SU /20251013T000000
przestrzen nazw	PL.ZIPPZP.9667/060103-POG
lokalny id	1POG-32SU
wersja id	20251013T000000
poczatek wersji obiektu	2025-10-13T00:00
nazwa	strefa usługowa
oznaczenie	32SU
symbol	SU
obowiazuje od	2025-10-13
obowiazuje do	obecnie
status	w opracowaniu https://inspire.ec.europa.eu/codelist/ProcessStepGeneralValue /elaboration
charakter ustalenia	ogólnie wiążące https://inspire.ec.europa.eu/codelist/RegulationNatureValue /generallyBinding
profil podstawowy	teren usług teren komunikacji

	teren zieleni urządzonej teren ogrodów działkowych teren infrastruktury technicznej
profil dodatkowy	teren składów i magazynów teren elektrowni słonecznej teren zieleni naturalnej teren lasu teren wód
maksymalna nadziemna intensywnosc zabudowy	1.5
maksymalny udzial powierzchni zabudowy	60%
maksymalna wysokosc zabudowy	12.0 m
minimalny udzial powierzchni biologicznie czynnej	30%
geometria	
plan	https://www.gov.pl/zagospodarowanieprzestrzenne/app /AktPlanowaniaPrzestrzennego/PL.ZIPPZP.9667/060103-POG/1POG

strefa planistyczna	PL.ZIPPZP.9667_060103-POG_1POG-32SZ_20251013T000000
identifier	https://www.gov.pl/zagospodarowanieprzestrzenne/app /StrefaPlanistyczna/PL.ZIPPZP.9667/060103-POG/1POG-32SZ /20251013T000000
przestrzen nazw	PL.ZIPPZP.9667/060103-POG
lokalny id	1POG-32SZ
wersja id	20251013T000000
poczatek wersji obiektu	2025-10-13T00:00
nazwa	strefa wielofunkcyjna z zabudową zagrodową
oznaczenie	32SZ
symbol	SZ
obowiazuje od	2025-10-13
obowiazuje do	obecnie
status	w opracowaniu https://inspire.ec.europa.eu/codelist/ProcessStepGeneralValue /elaboration
charakter ustalenia	ogólnie wiążące https://inspire.ec.europa.eu/codelist/RegulationNatureValue /generallyBinding

profil podstawowy	teren zabudowy zagrodowej teren produkcji w gospodarstwach rolnych teren akwakultury i obsługi rybactwa teren komunikacji teren zieleni urządzonej teren ogrodów działkowych teren infrastruktury technicznej
profil dodatkowy	teren wielkotowarowej produkcji rolnej teren usług teren zieleni naturalnej teren lasu teren wód
maksymalna nadziemna intensywnosc zabudowy	0.8
maksymalny udzial powierzchni zabudowy	60%
maksymalna wysokosc zabudowy	12.0 m
minimalny udzial powierzchni biologicznie czynnej	30%
geometria	
plan	https://www.gov.pl/zagospodarowanieprzestrzenne/app /AktPlanowaniaPrzestrzennego/PL.ZIPPZP.9667/060103-POG/1POG

strefa planistyczna	PL.ZIPPZP.9667_060103-POG_1POG-32SG_20251013T000000
identifier	https://www.gov.pl/zagospodarowanieprzestrzenne/app /StrefaPlanistyczna/PL.ZIPPZP.9667/060103-POG/1POG-32SG /20251013T000000
przestrzen nazw	PL.ZIPPZP.9667/060103-POG
lokalny id	1POG-32SG
wersja id	20251013T000000
poczatek wersji obiektu	2025-10-13T00:00
nazwa	strefa górnictwa
oznaczenie	32SG
symbol	SG
obowiazuje od	2025-10-13
obowiazuje do	obecnie
status	w opracowaniu https://inspire.ec.europa.eu/codelist/ProcessStepGeneralValue /elaboration

charakter ustalenia	ogólnie wiążące https://inspire.ec.europa.eu/codelist/RegulationNatureValue/generallyBinding
profil podstawowy	teren górnictwa i wydobycia teren komunikacji teren ogrodów działkowych teren infrastruktury technicznej
profil dodatkowy	teren produkcji teren usług handlu teren usług rzemieślniczych teren usług gastronomii teren usług biurowych i administracji teren usług nauki teren zieleni urządzonej teren zieleni naturalnej teren lasu teren wód
maksymalna nadziemna intensywnosc zabudowy	0.3
maksymalny udzial powierzchni zabudowy	30%
maksymalna wysokosc zabudowy	10.0 m
minimalny udzial powierzchni biologicznie czynnej	10%
geometria	
plan	https://www.gov.pl/zagospodarowanieprzestrzenne/app/AktPlanowaniaPrzestrzennego/PL.ZIPPZP.9667/060103-POG/1POG

strefa planistyczna	PL.ZIPPZP.9667_060103-POG_1POG-33SR_20251013T000000
identifier	https://www.gov.pl/zagospodarowanieprzestrzenne/app/StrefaPlanistyczna/PL.ZIPPZP.9667/060103-POG/1POG-33SR/20251013T000000
przestrzen nazw	PL.ZIPPZP.9667/060103-POG
lokalny id	1POG-33SR
wersja id	20251013T000000
poczatek wersji obiektu	2025-10-13T00:00
nazwa	strefa produkcji rolniczej
oznaczenie	33SR
symbol	SR
obowiazuje od	2025-10-13

obowiazuje do	obecnie
status	w opracowaniu https://inspire.ec.europa.eu/codelist/ProcessStepGeneralValue/elaboration
charakter ustalenia	ogólnie wiążące https://inspire.ec.europa.eu/codelist/RegulationNatureValue/generallyBinding
profil podstawowy	teren produkcji w gospodarstwach rolnych teren wielkotowarowej produkcji rolnej teren akwakultury i obsługi rybactwa teren komunikacji teren ogrodów działkowych teren infrastruktury technicznej
profil dodatkowy	teren rolnictwa z zakazem zabudowy teren elektrowni słonecznej teren elektrowni wodnej teren zieleni urządzonej teren zieleni naturalnej teren lasu teren wód
maksymalna nadziemna intensywnosc zabudowy	1.5
maksymalny udzial powierzchni zabudowy	60%
maksymalna wysokosc zabudowy	25.0 m
minimalny udzial powierzchni biologicznie czynnej	30%
geometria	
plan	https://www.gov.pl/zagospodarowanieprzestrzenne/app/AktPlanowaniaPrzestrzennego/PL.ZIPPZP.9667/060103-POG/1POG

strefa planistyczna	PL.ZIPPZP.9667_060103-POG_1POG-33SU_20251021T102230
identifier	https://www.gov.pl/zagospodarowanieprzestrzenne/app/StrefaPlanistyczna/PL.ZIPPZP.9667/060103-POG/1POG-33SU/20251021T102230
przestrzen nazw	PL.ZIPPZP.9667/060103-POG
lokalny id	1POG-33SU
wersja id	20251021T102230
poczatek wersji obiektu	2025-10-21T10:22:30
nazwa	strefa usługowa

oznaczenie	33SU
symbol	SU
obowiazuje od	2025-10-13
obowiazuje do	obecnie
status	w opracowaniu https://inspire.ec.europa.eu/codelist/ProcessStepGeneralValue/elaboration
charakter ustalenia	ogólnie wiążące https://inspire.ec.europa.eu/codelist/RegulationNatureValue/generallyBinding
profil podstawowy	teren usług teren komunikacji teren zieleni urządzonej teren ogrodów działkowych teren infrastruktury technicznej
profil dodatkowy	teren składów i magazynów teren elektrowni słonecznej teren zieleni naturalnej teren lasu teren wód
maksymalna nadziemna intensywnosc zabudowy	1.5
maksymalny udzial powierzchni zabudowy	60%
maksymalna wysokosc zabudowy	20.0 m
minimalny udzial powierzchni biologicznie czynnej	30%
geometria	
plan	https://www.gov.pl/zagospodarowanieprzestrzenne/app/AktPlanowaniaPrzestrzennego/PL.ZIPPZP.9667/060103-POG/1POG

strefa planistyczna	PL.ZIPPZP.9667_060103-POG_1POG-33SO_20251104T085015
identifier	https://www.gov.pl/zagospodarowanieprzestrzenne/app/StrefaPlanistyczna/PL.ZIPPZP.9667/060103-POG/1POG-33SO/20251104T085015
przestrzen nazw	PL.ZIPPZP.9667/060103-POG
lokalny id	1POG-33SO
wersja id	20251104T085015
poczatek wersji obiektu	2025-11-04T08:50:15

nazwa	strefa otwarta
oznaczenie	33SO
symbol	SO
obowiazuje od	2025-10-13
obowiazuje do	obecnie
status	w opracowaniu https://inspire.ec.europa.eu/codelist/ProcessStepGeneralValue/elaboration
charakter ustalenia	ogólnie wiążące https://inspire.ec.europa.eu/codelist/RegulationNatureValue/generallyBinding
profil podstawowy	teren rolnictwa z zakazem zabudowy teren lasu teren zieleni naturalnej teren wód teren komunikacji teren ogrodów działkowych teren infrastruktury technicznej
profil dodatkowy	teren elektrowni słonecznej teren elektrowni geotermalnej teren elektrowni wodnej teren zieleni urządzonej
maksymalna nadziemna intensywnosc zabudowy	0.1
maksymalny udzial powierzchni zabudowy	5%
maksymalna wysokosc zabudowy	8.0 m
minimalny udzial powierzchni biologicznie czynnej	80%
geometria	
plan	https://www.gov.pl/zagospodarowanieprzestrzenne/app/AktPlanowaniaPrzestrzennego/PL.ZIPPZP.9667/060103-POG/1POG

strefa planistyczna	PL.ZIPPZP.9667_060103-POG_1POG-33SG_20251013T000000
identifier	https://www.gov.pl/zagospodarowanieprzestrzenne/app/StrefaPlanistyczna/PL.ZIPPZP.9667/060103-POG/1POG-33SG/20251013T000000
przestrzen nazw	PL.ZIPPZP.9667/060103-POG
lokalny id	1POG-33SG

wersja id	20251013T000000
poczatek wersji obiektu	2025-10-13T00:00
nazwa	strefa górnictwa
oznaczenie	33SG
symbol	SG
obowiazuje od	2025-10-13
obowiazuje do	obecnie
status	w opracowaniu https://inspire.ec.europa.eu/codelist/ProcessStepGeneralValue/elaboration
charakter ustalenia	ogólnie wiążące https://inspire.ec.europa.eu/codelist/RegulationNatureValue/generallyBinding
profil podstawowy	teren górnictwa i wydobycia teren komunikacji teren ogrodów działkowych teren infrastruktury technicznej
profil dodatkowy	teren produkcji teren usług handlu teren usług rzemieślniczych teren usług gastronomii teren usług biurowych i administracji teren usług nauki teren zieleni urządzonej teren zieleni naturalnej teren lasu teren wód
maksymalna nadziemna intensywnosc zabudowy	0.3
maksymalny udzial powierzchni zabudowy	30%
maksymalna wysokosc zabudowy	10.0 m
minimalny udzial powierzchni biologicznie czynnej	10%
geometria	
plan	https://www.gov.pl/zagospodarowanieprzestrzenne/app/AktPlanowaniaPrzestrzennego/PL.ZIPPZP.9667/060103-POG/1POG
strefa planistyczna	PL.ZIPPZP.9667_060103-POG_1POG-33SZ_20251013T000000
identifier	https://www.gov.pl/zagospodarowanieprzestrzenne/app

	/StrefaPlanistyczna/PL.ZIPPZP.9667/060103-POG/1POG-33SZ /20251013T000000
przestrzen nazw	PL.ZIPPZP.9667/060103-POG
lokalny id	1POG-33SZ
wersja id	20251013T000000
poczatek wersji obiektu	2025-10-13T00:00
nazwa	strefa wielofunkcyjna z zabudową zagrodową
oznaczenie	33SZ
symbol	SZ
obowiazuje od	2025-10-13
obowiazuje do	obecnie
status	w opracowaniu https://inspire.ec.europa.eu/codelist/ProcessStepGeneralValue/elaboration
charakter ustalenia	ogólnie wiążące https://inspire.ec.europa.eu/codelist/RegulationNatureValue/generallyBinding
profil podstawowy	teren zabudowy zagrodowej teren produkcji w gospodarstwach rolnych teren akwakultury i obsługi rybactwa teren komunikacji teren zieleni urządzonej teren ogrodów działkowych teren infrastruktury technicznej
profil dodatkowy	teren wielkotowarowej produkcji rolnej teren usług teren zieleni naturalnej teren lasu teren wód
maksymalna nadziemna intensywnosc zabudowy	0.8
maksymalny udzial powierzchni zabudowy	60%
maksymalna wysokosc zabudowy	12.0 m
minimalny udzial powierzchni biologicznie czynnej	30%
geometria	
plan	https://www.gov.pl/zagospodarowanieprzestrzenne/app/AktPlanowaniaPrzestrzennego/PL.ZIPPZP.9667/060103-POG/1POG

strefa planistyczna	PL.ZIPPZP.9667_060103-POG_1POG-33SP_20251013T000000
identifier	https://www.gov.pl/zagospodarowanieprzestrzenne/app /StrefaPlanistyczna/PL.ZIPPZP.9667/060103-POG/1POG-33SP /20251013T000000
przestrzen nazw	PL.ZIPPZP.9667/060103-POG
lokalny id	1POG-33SP
wersja id	20251013T000000
poczatek wersji obiektu	2025-10-13T00:00
nazwa	strefa gospodarcza
oznaczenie	33SP
symbol	SP
obowiazuje od	2025-10-13
obowiazuje do	obecnie
status	w opracowaniu https://inspire.ec.europa.eu/codelist/ProcessStepGeneralValue /elaboration
charakter ustalenia	ogólnie wiążące https://inspire.ec.europa.eu/codelist/RegulationNatureValue /generallyBinding
profil podstawowy	teren produkcji teren komunikacji teren zieleni urządzonej teren ogrodów działkowych teren infrastruktury technicznej
profil dodatkowy	teren usług teren zieleni naturalnej teren lasu teren wód
maksymalna nadziemna intensywnosc zabudowy	1.5
maksymalny udzial powierzchni zabudowy	70%
maksymalna wysokosc zabudowy	16.0 m
minimalny udzial powierzchni biologicznie czynnej	20%
geometria	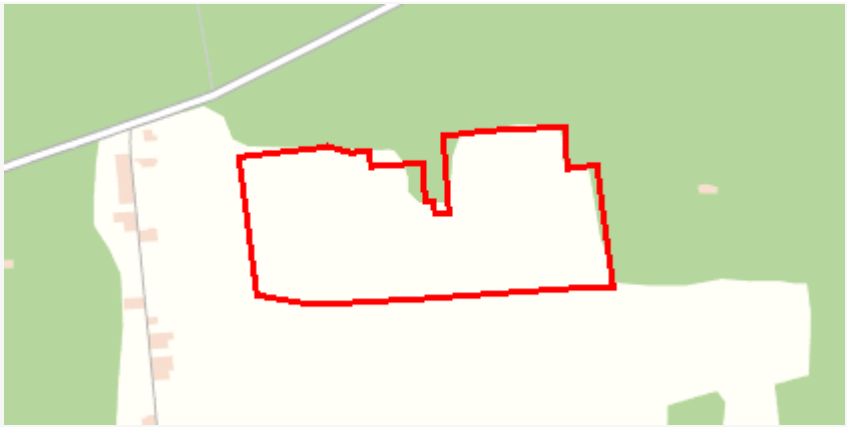
plan	https://www.gov.pl/zagospodarowanieprzestrzenne/app

	/AktPlanowaniaPrzestrzennego/PL.ZIPPZP.9667/060103-POG/1POG
strefa planistyczna	PL.ZIPPZP.9667_060103-POG_1POG-33SN_20251029T092705
identifier	https://www.gov.pl/zagospodarowanieprzestrzenne/app /StrefaPlanistyczna/PL.ZIPPZP.9667/060103-POG/1POG-33SN /20251029T092705
przestrzen nazw	PL.ZIPPZP.9667/060103-POG
lokalny id	1POG-33SN
wersja id	20251029T092705
poczatek wersji obiektu	2025-10-29T09:27:05
nazwa	strefa zieleni i rekreacji
oznaczenie	33SN
symbol	SN
obowiazuje od	2025-10-13
obowiazuje do	obecnie
status	w opracowaniu https://inspire.ec.europa.eu/codelist/ProcessStepGeneralValue /elaboration
charakter ustalenia	ogólnie wiążące https://inspire.ec.europa.eu/codelist/RegulationNatureValue /generallyBinding
profil podstawowy	teren zieleni urządzonej teren plaży teren wód teren komunikacji teren ogrodów działkowych teren infrastruktury technicznej
profil dodatkowy	teren zieleni naturalnej
minimalny udzial powierzchni biologicznie czynnej	50%
geometria	
plan	https://www.gov.pl/zagospodarowanieprzestrzenne/app /AktPlanowaniaPrzestrzennego/PL.ZIPPZP.9667/060103-POG/1POG
strefa planistyczna	PL.ZIPPZP.9667_060103-POG_1POG-33SJ_20251106T210712
identifier	https://www.gov.pl/zagospodarowanieprzestrzenne/app /StrefaPlanistyczna/PL.ZIPPZP.9667/060103-POG/1POG-33SJ /20251106T210712
przestrzen nazw	PL.ZIPPZP.9667/060103-POG

lokalny id	1POG-33SJ
wersja id	20251106T210712
poczatek wersji obiektu	2025-11-06T21:07:12
nazwa	strefa wielofunkcyjna z zabudową mieszkaniową jednorodzinną
oznaczenie	33SJ
symbol	SJ
obowiazuje od	2025-10-13
obowiazuje do	obecnie
status	w opracowaniu https://inspire.ec.europa.eu/codelist/ProcessStepGeneralValue/elaboration
charakter ustalenia	ogólnie wiążące https://inspire.ec.europa.eu/codelist/RegulationNatureValue/generallyBinding
profil podstawowy	teren zabudowy mieszkaniowej jednorodzinnej teren usług teren komunikacji teren zieleni urządzonej teren ogrodów działkowych teren infrastruktury technicznej
profil dodatkowy	teren zabudowy letniskowej lub rekreacji indywidualnej teren zieleni naturalnej teren lasu teren wód
maksymalna nadziemna intensywnosc zabudowy	0.8
maksymalny udzial powierzchni zabudowy	60%
maksymalna wysokosc zabudowy	12.0 m
minimalny udzial powierzchni biologicznie czynnej	30%
geometria	
plan	https://www.gov.pl/zagospodarowanieprzestrzenne/app/AktPlanowaniaPrzestrzennego/PL.ZIPPZP.9667/060103-POG/1POG
strefa planistyczna	PL.ZIPPZP.9667_060103-POG_1POG-34SR_20251013T000000
identifier	https://www.gov.pl/zagospodarowanieprzestrzenne/app/StrefaPlanistyczna/PL.ZIPPZP.9667/060103-POG/1POG-34SR/20251013T000000

przestrzen nazw	PL.ZIPPZP.9667/060103-POG
lokalny id	1POG-34SR
wersja id	20251013T000000
poczatek wersji obiektu	2025-10-13T00:00
nazwa	strefa produkcji rolniczej
oznaczenie	34SR
symbol	SR
obowiazuje od	2025-10-13
obowiazuje do	obecnie
status	w opracowaniu https://inspire.ec.europa.eu/codelist/ProcessStepGeneralValue/elaboration
charakter ustalenia	ogólnie wiążące https://inspire.ec.europa.eu/codelist/RegulationNatureValue/generallyBinding
profil podstawowy	teren produkcji w gospodarstwach rolnych teren wielkotowarowej produkcji rolnej teren akwakultury i obsługi rybactwa teren komunikacji teren ogrodów działkowych teren infrastruktury technicznej
profil dodatkowy	teren rolnictwa z zakazem zabudowy teren elektrowni słonecznej teren elektrowni wodnej teren zieleni urządzonej teren zieleni naturalnej teren lasu teren wód
maksymalna nadziemna intensywnosc zabudowy	1.5
maksymalny udzial powierzchni zabudowy	60%
maksymalna wysokosc zabudowy	25.0 m
minimalny udzial powierzchni biologicznie czynnej	30%
geometria	
plan	https://www.gov.pl/zagospodarowanieprzestrzenne/app/AktPlanowaniaPrzestrzennego/PL.ZIPPZP.9667/060103-POG/1POG

strefa planistyczna	PL.ZIPPZP.9667_060103-POG_1POG-34SN_20251027T085512
identifier	https://www.gov.pl/zagospodarowanieprzestrzenne/app /StrefaPlanistyczna/PL.ZIPPZP.9667/060103-POG/1POG-34SN /20251027T085512
przestrzen nazw	PL.ZIPPZP.9667/060103-POG
lokalny id	1POG-34SN
wersja id	20251027T085512
poczatek wersji obiektu	2025-10-27T08:55:12
nazwa	strefa zieleni i rekreacji
oznaczenie	34SN
symbol	SN
obowiazuje od	2025-10-13
obowiazuje do	obecnie
status	w opracowaniu https://inspire.ec.europa.eu/codelist/ProcessStepGeneralValue /elaboration
charakter ustalenia	ogólnie wiążące https://inspire.ec.europa.eu/codelist/RegulationNatureValue /generallyBinding
profil podstawowy	teren zieleni urządzonej teren plaży teren wód teren komunikacji teren ogrodów działkowych teren infrastruktury technicznej
profil dodatkowy	teren usług sportu i rekreacji teren usług kultury i rozrywki teren usług handlu detalicznego teren usług turystyki teren usług nauki teren usług edukacji teren usług zdrowia i pomocy społecznej teren zieleni naturalnej teren lasu
maksymalna nadziemna intensywnosc zabudowy	0.2
maksymalny udzial powierzchni zabudowy	20%
maksymalna wysokosc zabudowy	12.0 m
minimalny udzial powierzchni biologicznie czynnej	50%
geometria	



plan	https://www.gov.pl/zagospodarowanieprzestrzenne/app/AktPlanowaniaPrzestrzennego/PL.ZIPPZP.9667/060103-POG/1POG
strefa planistyczna	PL.ZIPPZP.9667_060103-POG_1POG-34SO_20251013T000000
identifier	https://www.gov.pl/zagospodarowanieprzestrzenne/app/StrefaPlanistyczna/PL.ZIPPZP.9667/060103-POG/1POG-34SO/20251013T000000
przestrzen nazw	PL.ZIPPZP.9667/060103-POG
lokalny id	1POG-34SO
wersja id	20251013T000000
poczatek wersji obiektu	2025-10-13T00:00
nazwa	strefa otwarta
oznaczenie	34SO
symbol	SO
obowiazuje od	2025-10-13
obowiazuje do	obecnie
status	w opracowaniu https://inspire.ec.europa.eu/codelist/ProcessStepGeneralValue/elaboration
charakter ustalenia	ogólnie wiążące https://inspire.ec.europa.eu/codelist/RegulationNatureValue/generallyBinding
profil podstawowy	teren rolnictwa z zakazem zabudowy teren lasu teren zieleni naturalnej teren wód teren komunikacji teren ogrodów działkowych teren infrastruktury technicznej
profil dodatkowy	teren elektrowni słonecznej teren elektrowni geotermalnej teren elektrowni wodnej teren zieleni urządzonej
maksymalna nadziemna intensywnosc zabudowy	0.1
maksymalny udzial powierzchni zabudowy	5%
maksymalna wysokosc zabudowy	8.0 m

minimalny udzial powierzchni biologicznie czynnej	80%
geometria	
plan	https://www.gov.pl/zagospodarowanieprzestrzenne/app /AktPlanowaniaPrzestrzennego/PL.ZIPPZP.9667/060103-POG/1POG
strefa planistyczna	PL.ZIPPZP.9667_060103-POG_1POG-34SG_20251013T000000
identifier	https://www.gov.pl/zagospodarowanieprzestrzenne/app /StrefaPlanistyczna/PL.ZIPPZP.9667/060103-POG/1POG-34SG /20251013T000000
przestrzen nazw	PL.ZIPPZP.9667/060103-POG
lokalny id	1POG-34SG
wersja id	20251013T000000
poczatek wersji obiektu	2025-10-13T00:00
nazwa	strefa górnictwa
oznaczenie	34SG
symbol	SG
obowiazuje od	2025-10-13
obowiazuje do	obecnie
status	w opracowaniu https://inspire.ec.europa.eu/codelist/ProcessStepGeneralValue /elaboration
charakter ustalenia	ogólnie wiążące https://inspire.ec.europa.eu/codelist/RegulationNatureValue /generallyBinding
profil podstawowy	teren górnictwa i wydobycia teren komunikacji teren ogrodów działkowych teren infrastruktury technicznej
profil dodatkowy	teren produkcji teren usług handlu teren usług rzemieślniczych teren usług gastronomii teren usług biurowych i administracji teren usług nauki teren zieleni urządzonej teren zieleni naturalnej teren lasu teren wód
maksymalna nadziemna	

intensywnosc zabudowy	0.3
maksymalny udzial powierzchni zabudowy	30%
maksymalna wysokosc zabudowy	10.0 m
minimalny udzial powierzchni biologicznie czynnej	10%
geometria	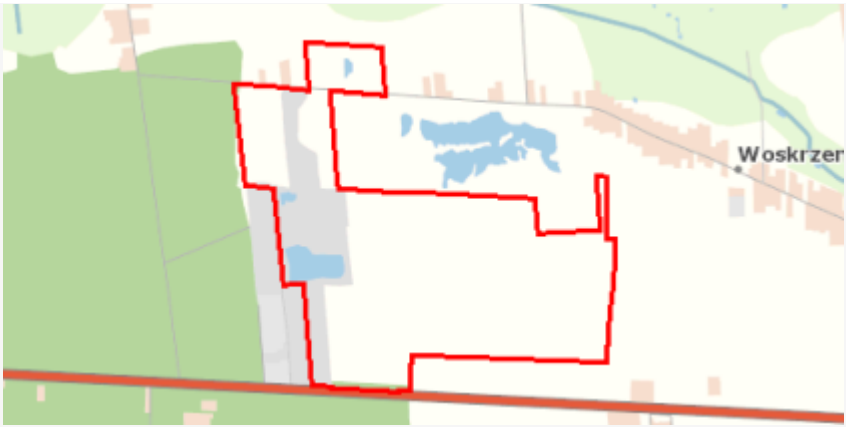
plan	https://www.gov.pl/zagospodarowanieprzestrzenne/app/AktPlanowaniaPrzestrzennego/PL.ZIPPZP.9667/060103-POG/1POG
strefa planistyczna	PL.ZIPPZP.9667_060103-POG_1POG-34SJ_20251013T000000
identifier	https://www.gov.pl/zagospodarowanieprzestrzenne/app/StrefaPlanistyczna/PL.ZIPPZP.9667/060103-POG/1POG-34SJ/20251013T000000
przestrzen nazw	PL.ZIPPZP.9667/060103-POG
lokalny id	1POG-34SJ
wersja id	20251013T000000
poczatek wersji obiektu	2025-10-13T00:00
nazwa	strefa wielofunkcyjna z zabudową mieszkaniową jednorodzinną
oznaczenie	34SJ
symbol	SJ
obowiazuje od	2025-10-13
obowiazuje do	obecnie
status	w opracowaniu https://inspire.ec.europa.eu/codelist/ProcessStepGeneralValue/elaboration
charakter ustalenia	ogólnie wiążące https://inspire.ec.europa.eu/codelist/RegulationNatureValue/generallyBinding
profil podstawowy	teren zabudowy mieszkaniowej jednorodzinnej teren usług teren komunikacji teren zieleni urządzonej teren ogrodów działkowych teren infrastruktury technicznej
profil dodatkowy	teren zabudowy letniskowej lub rekreacji indywidualnej teren zieleni naturalnej teren lasu teren wód

maksymalna nadziemna intensywnosc zabudowy	0.8
maksymalny udzial powierzchni zabudowy	60%
maksymalna wysokosc zabudowy	12.0 m
minimalny udzial powierzchni biologicznie czynnej	30%
geometria	
plan	https://www.gov.pl/zagospodarowanieprzestrzenne/app/AktPlanowaniaPrzestrzennego/PL.ZIPPZP.9667/060103-POG/1POG

strefa planistyczna	PL.ZIPPZP.9667_060103-POG_1POG-34SP_20251013T000000
identifier	https://www.gov.pl/zagospodarowanieprzestrzenne/app/StrefaPlanistyczna/PL.ZIPPZP.9667/060103-POG/1POG-34SP/20251013T000000
przestrzen nazw	PL.ZIPPZP.9667/060103-POG
lokalny id	1POG-34SP
wersja id	20251013T000000
poczatek wersji obiektu	2025-10-13T00:00
nazwa	strefa gospodarcza
oznaczenie	34SP
symbol	SP
obowiazuje od	2025-10-13
obowiazuje do	obecnie
status	w opracowaniu https://inspire.ec.europa.eu/codelist/ProcessStepGeneralValue/elaboration
charakter ustalenia	ogólnie wiążące https://inspire.ec.europa.eu/codelist/RegulationNatureValue/generallyBinding
profil podstawowy	teren produkcji teren komunikacji teren zieleni urządzonej teren ogrodów działkowych teren infrastruktury technicznej
profil dodatkowy	teren usług teren zieleni naturalnej

	teren lasu teren wód
maksymalna nadziemna intensywnosc zabudowy	1.5
maksymalny udzial powierzchni zabudowy	70%
maksymalna wysokosc zabudowy	16.0 m
minimalny udzial powierzchni biologicznie czynnej	20%
geometria	
plan	https://www.gov.pl/zagospodarowanieprzestrzenne/app /AktPlanowaniaPrzestrzennego/PL.ZIPPZP.9667/060103-POG/1POG
strefa planistyczna	PL.ZIPPZP.9667_060103-POG_1POG-34SZ_20251013T000000
identifier	https://www.gov.pl/zagospodarowanieprzestrzenne/app /StrefaPlanistyczna/PL.ZIPPZP.9667/060103-POG/1POG-34SZ /20251013T000000
przestrzen nazw	PL.ZIPPZP.9667/060103-POG
lokalny id	1POG-34SZ
wersja id	20251013T000000
poczatek wersji obiektu	2025-10-13T00:00
nazwa	strefa wielofunkcyjna z zabudową zagrodową
oznaczenie	34SZ
symbol	SZ
obowiazuje od	2025-10-13
obowiazuje do	obecnie
status	w opracowaniu https://inspire.ec.europa.eu/codelist/ProcessStepGeneralValue /elaboration
charakter ustalenia	ogólnie wiążące https://inspire.ec.europa.eu/codelist/RegulationNatureValue /generallyBinding
profil podstawowy	teren zabudowy zagrodowej teren produkcji w gospodarstwach rolnych teren akwakultury i obsługi rybactwa teren komunikacji teren zieleni urządzonej teren ogrodów działkowych teren infrastruktury technicznej

profil dodatkowy	teren wielkotowarowej produkcji rolnej teren usług teren zieleni naturalnej teren lasu teren wód
maksymalna nadziemna intensywnosc zabudowy	0.8
maksymalny udzial powierzchni zabudowy	60%
maksymalna wysokosc zabudowy	12.0 m
minimalny udzial powierzchni biologicznie czynnej	30%
geometria	
plan	https://www.gov.pl/zagospodarowanieprzestrzenne/app /AktPlanowaniaPrzestrzennego/PL.ZIPPZP.9667/060103-POG/1POG

strefa planistyczna	PL.ZIPPZP.9667_060103-POG_1POG-34SU_20251022T095745
identifier	https://www.gov.pl/zagospodarowanieprzestrzenne/app /StrefaPlanistyczna/PL.ZIPPZP.9667/060103-POG/1POG-34SU /20251022T095745
przestrzen nazw	PL.ZIPPZP.9667/060103-POG
lokalny id	1POG-34SU
wersja id	20251022T095745
poczatek wersji obiektu	2025-10-22T09:57:45
nazwa	strefa usługowa
oznaczenie	34SU
symbol	SU
obowiazuje od	2025-10-13
obowiazuje do	obecnie
status	w opracowaniu https://inspire.ec.europa.eu/codelist/ProcessStepGeneralValue /elaboration
charakter ustalenia	ogólnie wiążące https://inspire.ec.europa.eu/codelist/RegulationNatureValue /generallyBinding
profil podstawowy	teren usług teren komunikacji teren zieleni urządzonej

	teren ogrodów działkowych teren infrastruktury technicznej
profil dodatkowy	teren składów i magazynów teren elektrowni słonecznej teren zieleni naturalnej teren lasu teren wód
maksymalna nadziemna intensywnosc zabudowy	1.5
maksymalny udzial powierzchni zabudowy	60%
maksymalna wysokosc zabudowy	10.0 m
minimalny udzial powierzchni biologicznie czynnej	30%
geometria	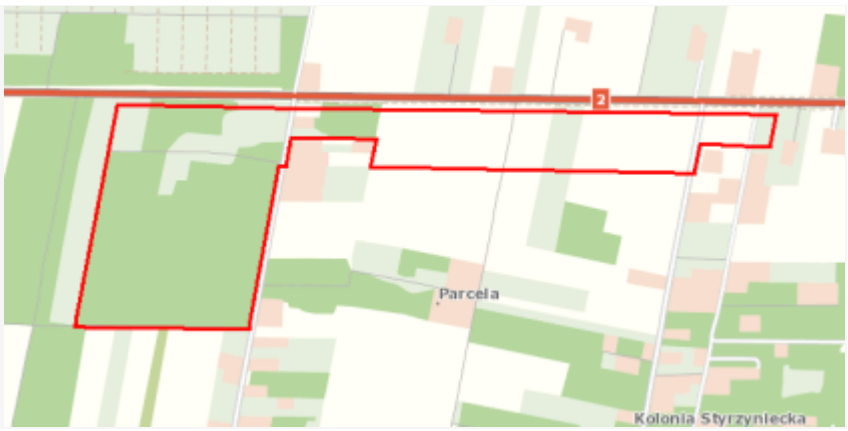
plan	https://www.gov.pl/zagospodarowanieprzestrzenne/app /AktPlanowaniaPrzestrzennego/PL.ZIPPZP.9667/060103-POG/1POG

strefa planistyczna	PL.ZIPPZP.9667_060103-POG_1POG-35SR_20251013T000000
identifier	https://www.gov.pl/zagospodarowanieprzestrzenne/app /StrefaPlanistyczna/PL.ZIPPZP.9667/060103-POG/1POG-35SR /20251013T000000
przestrzen nazw	PL.ZIPPZP.9667/060103-POG
lokalny id	1POG-35SR
wersja id	20251013T000000
poczatek wersji obiektu	2025-10-13T00:00
nazwa	strefa produkcji rolniczej
oznaczenie	35SR
symbol	SR
obowiazuje od	2025-10-13
obowiazuje do	obecnie
status	w opracowaniu https://inspire.ec.europa.eu/codelist/ProcessStepGeneralValue /elaboration
charakter ustalenia	ogólnie wiążące https://inspire.ec.europa.eu/codelist/RegulationNatureValue /generallyBinding
profil podstawowy	teren produkcji w gospodarstwach rolnych

	teren wielkotowarowej produkcji rolnej teren akwakultury i obsługi rybactwa teren komunikacji teren ogrodów działkowych teren infrastruktury technicznej
profil dodatkowy	teren rolnictwa z zakazem zabudowy teren elektrowni słonecznej teren elektrowni wodnej teren zieleni urządzonej teren zieleni naturalnej teren lasu teren wód
maksymalna nadziemna intensywnosc zabudowy	1.5
maksymalny udzial powierzchni zabudowy	60%
maksymalna wysokosc zabudowy	25.0 m
minimalny udzial powierzchni biologicznie czynnej	30%
geometria	
plan	https://www.gov.pl/zagospodarowanieprzestrzenne/app /AktPlanowaniaPrzestrzennego/PL.ZIPPZP.9667/060103-POG/1POG

strefa planistyczna	PL.ZIPPZP.9667_060103-POG_1POG-35SU_20251013T000000
identifier	https://www.gov.pl/zagospodarowanieprzestrzenne/app /StrefaPlanistyczna/PL.ZIPPZP.9667/060103-POG/1POG-35SU /20251013T000000
przestrzen nazw	PL.ZIPPZP.9667/060103-POG
lokalny id	1POG-35SU
wersja id	20251013T000000
poczatek wersji obiektu	2025-10-13T00:00
nazwa	strefa usługowa
oznaczenie	35SU
symbol	SU
obowiazuje od	2025-10-13
obowiazuje do	obecnie
status	w opracowaniu https://inspire.ec.europa.eu/codelist/ProcessStepGeneralValue /elaboration

charakter ustalenia	ogólnie wiążące https://inspire.ec.europa.eu/codelist/RegulationNatureValue/generallyBinding
profil podstawowy	teren usług teren komunikacji teren zieleni urządzonej teren ogrodów działkowych teren infrastruktury technicznej
profil dodatkowy	teren składów i magazynów teren elektrowni słonecznej teren zieleni naturalnej teren lasu teren wód
maksymalna nadziemna intensywnosc zabudowy	1.2
maksymalny udzial powierzchni zabudowy	70%
maksymalna wysokosc zabudowy	12.0 m
minimalny udzial powierzchni biologicznie czynnej	20%
geometria	
plan	https://www.gov.pl/zagospodarowanieprzestrzenne/app/AktPlanowaniaPrzestrzennego/PL.ZIPPZP.9667/060103-POG/1POG

strefa planistyczna	PL.ZIPPZP.9667_060103-POG_1POG-35SO_20251013T000000
identifier	https://www.gov.pl/zagospodarowanieprzestrzenne/app/StrefaPlanistyczna/PL.ZIPPZP.9667/060103-POG/1POG-35SO/20251013T000000
przestrzen nazw	PL.ZIPPZP.9667/060103-POG
lokalny id	1POG-35SO
wersja id	20251013T000000
poczatek wersji obiektu	2025-10-13T00:00
nazwa	strefa otwarta
oznaczenie	35SO
symbol	SO
obowiazuje od	2025-10-13
obowiazuje do	obecnie
status	w opracowaniu https://inspire.ec.europa.eu/codelist/ProcessStepGeneralValue

	/elaboration
charakter ustalenia	ogólnie wiążące https://inspire.ec.europa.eu/codelist/RegulationNatureValue/generallyBinding
profil podstawowy	teren rolnictwa z zakazem zabudowy teren lasu teren zieleni naturalnej teren wód teren komunikacji teren ogrodów działkowych teren infrastruktury technicznej
profil dodatkowy	teren elektrowni słonecznej teren elektrowni geotermalnej teren elektrowni wodnej teren zieleni urządzonej
maksymalna nadziemna intensywnosc zabudowy	0.1
maksymalny udzial powierzchni zabudowy	5%
maksymalna wysokosc zabudowy	8.0 m
minimalny udzial powierzchni biologicznie czynnej	80%
geometria	
plan	https://www.gov.pl/zagospodarowanieprzestrzenne/app/AktPlanowaniaPrzestrzennego/PL.ZIPPZP.9667/060103-POG/1POG

strefa planistyczna	PL.ZIPPZP.9667_060103-POG_1POG-35SG_20251103T084543
identifier	https://www.gov.pl/zagospodarowanieprzestrzenne/app/StrefaPlanistyczna/PL.ZIPPZP.9667/060103-POG/1POG-35SG/20251103T084543
przestrzen nazw	PL.ZIPPZP.9667/060103-POG
lokalny id	1POG-35SG
wersja id	20251103T084543
poczatek wersji obiektu	2025-11-03T08:45:43
nazwa	strefa górnictwa
oznaczenie	35SG
symbol	SG
obowiazuje od	2025-10-13
obowiazuje do	obecnie

status	w opracowaniu https://inspire.ec.europa.eu/codelist/ProcessStepGeneralValue/elaboration
charakter ustalenia	ogólnie wiążące https://inspire.ec.europa.eu/codelist/RegulationNatureValue/generallyBinding
profil podstawowy	teren górnictwa i wydobycia teren komunikacji teren ogrodów działkowych teren infrastruktury technicznej
profil dodatkowy	teren produkcji teren usług handlu teren usług rzemieślniczych teren usług gastronomii teren usług biurowych i administracji teren usług nauki teren zieleni urządzonej teren zieleni naturalnej teren lasu teren wód
maksymalna nadziemna intensywnosc zabudowy	0.3
maksymalny udzial powierzchni zabudowy	30%
maksymalna wysokosc zabudowy	7.0 m
minimalny udzial powierzchni biologicznie czynnej	10%
geometria	
plan	https://www.gov.pl/zagospodarowanieprzestrzenne/app/AktPlanowaniaPrzestrzennego/PL.ZIPPZP.9667/060103-POG/1POG

strefa planistyczna	PL.ZIPPZP.9667_060103-POG_1POG-35SN_20251013T000000
identifier	https://www.gov.pl/zagospodarowanieprzestrzenne/app/StrefaPlanistyczna/PL.ZIPPZP.9667/060103-POG/1POG-35SN/20251013T000000
przestrzen nazw	PL.ZIPPZP.9667/060103-POG
lokalny id	1POG-35SN
wersja id	20251013T000000
poczatek wersji obiektu	2025-10-13T00:00
nazwa	strefa zieleni i rekreacji

oznaczenie	35SN
symbol	SN
obowiazuje od	2025-10-13
obowiazuje do	obecnie
status	w opracowaniu https://inspire.ec.europa.eu/codelist/ProcessStepGeneralValue/elaboration
charakter ustalenia	ogólnie wiążące https://inspire.ec.europa.eu/codelist/RegulationNatureValue/generallyBinding
profil podstawowy	teren zieleni urządzonej teren plaży teren wód teren komunikacji teren ogrodów działkowych teren infrastruktury technicznej
profil dodatkowy	teren usług sportu i rekreacji teren usług kultury i rozrywki teren usług handlu detalicznego teren usług gastronomii teren usług turystyki teren usług nauki teren usług edukacji teren usług zdrowia i pomocy społecznej teren zieleni naturalnej teren lasu
maksymalna nadziemna intensywnosc zabudowy	0.2
maksymalny udzial powierzchni zabudowy	20%
maksymalna wysokosc zabudowy	12.0 m
minimalny udzial powierzchni biologicznie czynnej	50%
geometria	
plan	https://www.gov.pl/zagospodarowanieprzestrzenne/app/AktPlanowaniaPrzestrzennego/PL.ZIPPZP.9667/060103-POG/1POG

strefa planistyczna	PL.ZIPPZP.9667_060103-POG_1POG-35SZ_20251013T000000
identifier	https://www.gov.pl/zagospodarowanieprzestrzenne/app/StrefaPlanistyczna/PL.ZIPPZP.9667/060103-POG/1POG-35SZ/20251013T000000

przestrzen nazw	PL.ZIPPZP.9667/060103-POG
lokalny id	1POG-35SZ
wersja id	20251013T000000
poczatek wersji obiektu	2025-10-13T00:00
nazwa	strefa wielofunkcyjna z zabudową zagrodową
oznaczenie	35SZ
symbol	SZ
obowiazuje od	2025-10-13
obowiazuje do	obecnie
status	w opracowaniu https://inspire.ec.europa.eu/codelist/ProcessStepGeneralValue/elaboration
charakter ustalenia	ogólnie wiążące https://inspire.ec.europa.eu/codelist/RegulationNatureValue/generallyBinding
profil podstawowy	teren zabudowy zagrodowej teren produkcji w gospodarstwach rolnych teren akwakultury i obsługi rybactwa teren komunikacji teren zieleni urządzonej teren ogrodów działkowych teren infrastruktury technicznej
profil dodatkowy	teren wielkotowarowej produkcji rolnej teren usług teren zieleni naturalnej teren lasu teren wód
maksymalna nadziemna intensywnosc zabudowy	0.8
maksymalny udzial powierzchni zabudowy	60%
maksymalna wysokosc zabudowy	12.0 m
minimalny udzial powierzchni biologicznie czynnej	30%
geometria	
plan	https://www.gov.pl/zagospodarowanieprzestrzenne/app/AktPlanowaniaPrzestrzennego/PL.ZIPPZP.9667/060103-POG/1POG
strefa planistyczna	PL.ZIPPZP.9667_060103-POG_1POG-35SP_20251013T000000

identifier	https://www.gov.pl/zagospodarowanieprzestrzenne/app /StrefaPlanistyczna/PL.ZIPPZP.9667/060103-POG/1POG-35SP /20251013T000000
przestrzen nazw	PL.ZIPPZP.9667/060103-POG
lokalny id	1POG-35SP
wersja id	20251013T000000
poczatek wersji obiektu	2025-10-13T00:00
nazwa	strefa gospodarcza
oznaczenie	35SP
symbol	SP
obowiazuje od	2025-10-13
obowiazuje do	obecnie
status	w opracowaniu https://inspire.ec.europa.eu/codelist/ProcessStepGeneralValue /elaboration
charakter ustalenia	ogólnie wiążące https://inspire.ec.europa.eu/codelist/RegulationNatureValue /generallyBinding
profil podstawowy	teren produkcji teren komunikacji teren zieleni urządzonej teren ogrodów działkowych teren infrastruktury technicznej
profil dodatkowy	teren usług teren zieleni naturalnej teren lasu teren wód
maksymalna nadziemna intensywnosc zabudowy	1.5
maksymalny udzial powierzchni zabudowy	70%
maksymalna wysokosc zabudowy	16.0 m
minimalny udzial powierzchni biologicznie czynnej	20%
geometria	
plan	https://www.gov.pl/zagospodarowanieprzestrzenne/app /AktPlanowaniaPrzestrzennego/PL.ZIPPZP.9667/060103-POG/1POG

strefa planistyczna	PL.ZIPPZP.9667_060103-POG_1POG-35SJ_20251013T000000

identifier	https://www.gov.pl/zagospodarowanieprzestrzenne/app/StrefaPlanistyczna/PL.ZIPPZP.9667/060103-POG/1POG-35SJ/20251013T000000
przestrzen nazw	PL.ZIPPZP.9667/060103-POG
lokalny id	1POG-35SJ
wersja id	20251013T000000
poczatek wersji obiektu	2025-10-13T00:00
nazwa	strefa wielofunkcyjna z zabudową mieszkaniową jednorodzinną
oznaczenie	35SJ
symbol	SJ
obowiazuje od	2025-10-13
obowiazuje do	obecnie
status	w opracowaniu https://inspire.ec.europa.eu/codelist/ProcessStepGeneralValue/elaboration
charakter ustalenia	ogólnie wiążące https://inspire.ec.europa.eu/codelist/RegulationNatureValue/generallyBinding
profil podstawowy	teren zabudowy mieszkaniowej jednorodzinnej teren usług teren komunikacji teren zieleni urządzonej teren ogrodów działkowych teren infrastruktury technicznej
profil dodatkowy	teren zabudowy letniskowej lub rekreacji indywidualnej teren zieleni naturalnej teren lasu teren wód
maksymalna nadziemna intensywnosc zabudowy	0.8
maksymalny udzial powierzchni zabudowy	60%
maksymalna wysokosc zabudowy	12.0 m
minimalny udzial powierzchni biologicznie czynnej	30%
geometria	
plan	https://www.gov.pl/zagospodarowanieprzestrzenne/app/AktPlanowaniaPrzestrzennego/PL.ZIPPZP.9667/060103-POG/1POG

strefa planistyczna	PL.ZIPPZP.9667_060103-POG_1POG-36SR_20251013T000000
identifier	https://www.gov.pl/zagospodarowanieprzestrzenne/app /StrefaPlanistyczna/PL.ZIPPZP.9667/060103-POG/1POG-36SR /20251013T000000
przestrzen nazw	PL.ZIPPZP.9667/060103-POG
lokalny id	1POG-36SR
wersja id	20251013T000000
poczatek wersji obiektu	2025-10-13T00:00
nazwa	strefa produkcji rolniczej
oznaczenie	36SR
symbol	SR
obowiazuje od	2025-10-13
obowiazuje do	obecnie
status	w opracowaniu https://inspire.ec.europa.eu/codelist/ProcessStepGeneralValue /elaboration
charakter ustalenia	ogólnie wiążące https://inspire.ec.europa.eu/codelist/RegulationNatureValue /generallyBinding
profil podstawowy	teren produkcji w gospodarstwach rolnych teren wielkotowarowej produkcji rolnej teren akwakultury i obsługi rybactwa teren komunikacji teren ogrodów działkowych teren infrastruktury technicznej
profil dodatkowy	teren rolnictwa z zakazem zabudowy teren elektrowni słonecznej teren elektrowni wodnej teren zieleni urządzonej teren zieleni naturalnej teren lasu teren wód
maksymalna nadziemna intensywnosc zabudowy	1.5
maksymalny udzial powierzchni zabudowy	60%
maksymalna wysokosc zabudowy	25.0 m
minimalny udzial powierzchni biologicznie czynnej	30%
geometria	



plan	https://www.gov.pl/zagospodarowanieprzestrzenne/app/AktPlanowaniaPrzestrzennego/PL.ZIPPZP.9667/060103-POG/1POG
strefa planistyczna	PL.ZIPPZP.9667_060103-POG_1POG-36SN_20251027T085502
identifier	https://www.gov.pl/zagospodarowanieprzestrzenne/app/StrefaPlanistyczna/PL.ZIPPZP.9667/060103-POG/1POG-36SN/20251027T085502
przestrzen nazw	PL.ZIPPZP.9667/060103-POG
lokalny id	1POG-36SN
wersja id	20251027T085502
poczatek wersji obiektu	2025-10-27T08:55:02
nazwa	strefa zieleni i rekreacji
oznaczenie	36SN
symbol	SN
obowiazuje od	2025-10-13
obowiazuje do	obecnie
status	w opracowaniu https://inspire.ec.europa.eu/codelist/ProcessStepGeneralValue/elaboration
charakter ustalenia	ogólnie wiążące https://inspire.ec.europa.eu/codelist/RegulationNatureValue/generallyBinding
profil podstawowy	teren zieleni urządzonej teren plaży teren wód teren komunikacji teren ogrodów działkowych teren infrastruktury technicznej
profil dodatkowy	teren usług sportu i rekreacji teren usług kultury i rozrywki teren usług handlu detalicznego teren usług turystyki teren usług nauki teren usług edukacji teren usług zdrowia i pomocy społecznej teren zieleni naturalnej teren lasu
maksymalna nadziemna intensywnosc zabudowy	0.2

maksymalny udzial powierzchni zabudowy	20%
maksymalna wysokosc zabudowy	12.0 m
minimalny udzial powierzchni biologicznie czynnej	50%
geometria	
plan	https://www.gov.pl/zagospodarowanieprzestrzenne/app /AktPlanowaniaPrzestrzennego/PL.ZIPPZP.9667/060103-POG/1POG

strefa planistyczna	PL.ZIPPZP.9667_060103-POG_1POG-36SZ_20251013T000000
identifier	https://www.gov.pl/zagospodarowanieprzestrzenne/app /StrefaPlanistyczna/PL.ZIPPZP.9667/060103-POG/1POG-36SZ /20251013T000000
przestrzen nazw	PL.ZIPPZP.9667/060103-POG
lokalny id	1POG-36SZ
wersja id	20251013T000000
poczatek wersji obiektu	2025-10-13T00:00
nazwa	strefa wielofunkcyjna z zabudową zagrodową
oznaczenie	36SZ
symbol	SZ
obowiazuje od	2025-10-13
obowiazuje do	obecnie
status	w opracowaniu https://inspire.ec.europa.eu/codelist/ProcessStepGeneralValue /elaboration
charakter ustalenia	ogólnie wiążące https://inspire.ec.europa.eu/codelist/RegulationNatureValue /generallyBinding
profil podstawowy	teren zabudowy zagrodowej teren produkcji w gospodarstwach rolnych teren akwakultury i obsługi rybactwa teren komunikacji teren zieleni urządzonej teren ogrodów działkowych teren infrastruktury technicznej
profil dodatkowy	teren wielkotowarowej produkcji rolnej teren usług teren zieleni naturalnej

	teren lasu teren wód
maksymalna nadziemna intensywnosc zabudowy	0.8
maksymalny udzial powierzchni zabudowy	60%
maksymalna wysokosc zabudowy	12.0 m
minimalny udzial powierzchni biologicznie czynnej	30%
geometria	
plan	https://www.gov.pl/zagospodarowanieprzestrzenne/app /AktPlanowaniaPrzestrzennego/PL.ZIPPZP.9667/060103-POG/1POG

strefa planistyczna	PL.ZIPPZP.9667_060103-POG_1POG-36SO_20251106T214818
identifier	https://www.gov.pl/zagospodarowanieprzestrzenne/app /StrefaPlanistyczna/PL.ZIPPZP.9667/060103-POG/1POG-36SO /20251106T214818
przestrzen nazw	PL.ZIPPZP.9667/060103-POG
lokalny id	1POG-36SO
wersja id	20251106T214818
poczatek wersji obiektu	2025-11-06T21:48:18
nazwa	strefa otwarta
oznaczenie	36SO
symbol	SO
obowiazuje od	2025-10-13
obowiazuje do	obecnie
status	w opracowaniu https://inspire.ec.europa.eu/codelist/ProcessStepGeneralValue /elaboration
charakter ustalenia	ogólnie wiążące https://inspire.ec.europa.eu/codelist/RegulationNatureValue /generallyBinding
profil podstawowy	teren rolnictwa z zakazem zabudowy teren lasu teren zieleni naturalnej teren wód teren komunikacji teren ogrodów działkowych teren infrastruktury technicznej

profil dodatkowy	teren elektrowni słonecznej teren elektrowni geotermalnej teren elektrowni wodnej teren zieleni urządzonej
maksymalna nadziemna intensywnosc zabudowy	0.1
maksymalny udzial powierzchni zabudowy	5%
minimalny udzial powierzchni biologicznie czynnej	80%
geometria	
plan	https://www.gov.pl/zagospodarowanieprzestrzenne/app /AktPlanowaniaPrzestrzennego/PL.ZIPPZP.9667/060103-POG/1POG

strefa planistyczna	PL.ZIPPZP.9667_060103-POG_1POG-36SG_20251013T000000
identifier	https://www.gov.pl/zagospodarowanieprzestrzenne/app /StrefaPlanistyczna/PL.ZIPPZP.9667/060103-POG/1POG-36SG /20251013T000000
przestrzen nazw	PL.ZIPPZP.9667/060103-POG
lokalny id	1POG-36SG
wersja id	20251013T000000
poczatek wersji obiektu	2025-10-13T00:00
nazwa	strefa górnictwa
oznaczenie	36SG
symbol	SG
obowiazuje od	2025-10-13
obowiazuje do	obecnie
status	w opracowaniu https://inspire.ec.europa.eu/codelist/ProcessStepGeneralValue /elaboration
charakter ustalenia	ogólnie wiążące https://inspire.ec.europa.eu/codelist/RegulationNatureValue /generallyBinding
profil podstawowy	teren górnictwa i wydobycia teren komunikacji teren ogrodów działkowych teren infrastruktury technicznej
profil dodatkowy	teren produkcji

	teren usług handlu teren usług rzemieślniczych teren usług gastronomii teren usług biurowych i administracji teren usług nauki teren zieleni urządzonej teren zieleni naturalnej teren lasu teren wód
maksymalna nadziemna intensywnosc zabudowy	0.3
maksymalny udzial powierzchni zabudowy	30%
maksymalna wysokosc zabudowy	10.0 m
minimalny udzial powierzchni biologicznie czynnej	10%
geometria	
plan	https://www.gov.pl/zagospodarowanieprzestrzenne/app/AktPlanowaniaPrzestrzennego/PL.ZIPPZP.9667/060103-POG/1POG
strefa planistyczna	PL.ZIPPZP.9667_060103-POG_1POG-36SJ_20251013T000000
identifier	https://www.gov.pl/zagospodarowanieprzestrzenne/app/StrefaPlanistyczna/PL.ZIPPZP.9667/060103-POG/1POG-36SJ/20251013T000000
przestrzen nazw	PL.ZIPPZP.9667/060103-POG
lokalny id	1POG-36SJ
wersja id	20251013T000000
poczatek wersji obiektu	2025-10-13T00:00
nazwa	strefa wielofunkcyjna z zabudową mieszkaniową jednorodzinną
oznaczenie	36SJ
symbol	SJ
obowiazuje od	2025-10-13
obowiazuje do	obecnie
status	w opracowaniu https://inspire.ec.europa.eu/codelist/ProcessStepGeneralValue/elaboration
charakter ustalenia	ogólnie wiążące https://inspire.ec.europa.eu/codelist/RegulationNatureValue/generallyBinding

profil podstawowy	teren zabudowy mieszkaniowej jednorodzinnej teren usług teren komunikacji teren zieleni urządzonej teren ogrodów działkowych teren infrastruktury technicznej
profil dodatkowy	teren zabudowy letniskowej lub rekreacji indywidualnej teren zieleni naturalnej teren lasu teren wód
maksymalna nadziemna intensywnosc zabudowy	0.8
maksymalny udzial powierzchni zabudowy	60%
maksymalna wysokosc zabudowy	12.0 m
minimalny udzial powierzchni biologicznie czynnej	30%
geometria	
plan	https://www.gov.pl/zagospodarowanieprzestrzenne/app /AktPlanowaniaPrzestrzennego/PL.ZIPPZP.9667/060103-POG/1POG

strefa planistyczna	PL.ZIPPZP.9667_060103-POG_1POG-36SP_20251103T200853
identifier	https://www.gov.pl/zagospodarowanieprzestrzenne/app /StrefaPlanistyczna/PL.ZIPPZP.9667/060103-POG/1POG-36SP /20251103T200853
przestrzen nazw	PL.ZIPPZP.9667/060103-POG
lokalny id	1POG-36SP
wersja id	20251103T200853
poczatek wersji obiektu	2025-11-03T20:08:53
nazwa	strefa gospodarcza
oznaczenie	36SP
symbol	SP
obowiazuje od	2025-10-13
obowiazuje do	obecnie
status	w opracowaniu https://inspire.ec.europa.eu/codelist/ProcessStepGeneralValue /elaboration
charakter ustalenia	ogólnie wiążące https://inspire.ec.europa.eu/codelist/RegulationNatureValue

	/generallyBinding
profil podstawowy	teren produkcji teren komunikacji teren zieleni urządzonej teren ogrodów działkowych teren infrastruktury technicznej
profil dodatkowy	teren usług teren zieleni naturalnej teren lasu teren wód
maksymalna nadziemna intensywnosc zabudowy	1.5
maksymalny udzial powierzchni zabudowy	70%
maksymalna wysokosc zabudowy	12.0 m
minimalny udzial powierzchni biologicznie czynnej	20%
geometria	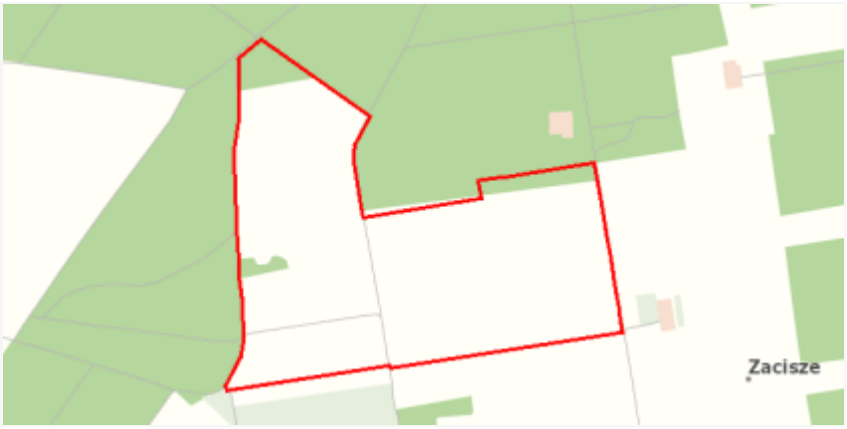
plan	https://www.gov.pl/zagospodarowanieprzestrzenne/app /AktPlanowaniaPrzestrzennego/PL.ZIPPZP.9667/060103-POG/1POG
strefa planistyczna	PL.ZIPPZP.9667_060103-POG_1POG-36SU_20251013T000000
identifier	https://www.gov.pl/zagospodarowanieprzestrzenne/app /StrefaPlanistyczna/PL.ZIPPZP.9667/060103-POG/1POG-36SU /20251013T000000
przestrzen nazw	PL.ZIPPZP.9667/060103-POG
lokalny id	1POG-36SU
wersja id	20251013T000000
poczatek wersji obiektu	2025-10-13T00:00
nazwa	strefa usługowa
oznaczenie	36SU
symbol	SU
obowiazuje od	2025-10-13
obowiazuje do	obecnie
status	w opracowaniu https://inspire.ec.europa.eu/codelist/ProcessStepGeneralValue /elaboration
charakter ustalenia	ogólnie wiążące

	https://inspire.ec.europa.eu/codelist/RegulationNatureValue/generallyBinding
profil podstawowy	teren usług teren komunikacji teren zieleni urządzonej teren ogrodów działkowych teren infrastruktury technicznej
profil dodatkowy	teren składów i magazynów teren elektrowni słonecznej teren zieleni naturalnej teren lasu teren wód
maksymalna nadziemna intensywnosc zabudowy	1.5
maksymalny udzial powierzchni zabudowy	60%
maksymalna wysokosc zabudowy	20.0 m
minimalny udzial powierzchni biologicznie czynnej	30%
geometria	
plan	https://www.gov.pl/zagospodarowanieprzestrzenne/app/AktPlanowaniaPrzestrzennego/PL.ZIPPZP.9667/060103-POG/1POG
strefa planistyczna	PL.ZIPPZP.9667_060103-POG_1POG-37SO_20251103T172000
identifier	https://www.gov.pl/zagospodarowanieprzestrzenne/app/StrefaPlanistyczna/PL.ZIPPZP.9667/060103-POG/1POG-37SO/20251103T172000
przestrzen nazw	PL.ZIPPZP.9667/060103-POG
lokalny id	1POG-37SO
wersja id	20251103T172000
poczatek wersji obiektu	2025-11-03T17:20
nazwa	strefa otwarta
oznaczenie	37SO
symbol	SO
obowiazuje od	2025-10-13
obowiazuje do	obecnie
status	w opracowaniu https://inspire.ec.europa.eu/codelist/ProcessStepGeneralValue/elaboration

charakter ustalenia	ogólnie wiążące https://inspire.ec.europa.eu/codelist/RegulationNatureValue/generallyBinding
profil podstawowy	teren rolnictwa z zakazem zabudowy teren lasu teren zieleni naturalnej teren wód teren komunikacji teren ogrodów działkowych teren infrastruktury technicznej
profil dodatkowy	teren elektrowni słonecznej teren elektrowni geotermalnej teren elektrowni wodnej teren zieleni urządzonej
maksymalna nadziemna intensywnosc zabudowy	0.1
maksymalny udzial powierzchni zabudowy	5%
maksymalna wysokosc zabudowy	8.0 m
minimalny udzial powierzchni biologicznie czynnej	80%
geometria	
plan	https://www.gov.pl/zagospodarowanieprzestrzenne/app/AktPlanowaniaPrzestrzennego/PL.ZIPPZP.9667/060103-POG/1POG

strefa planistyczna	PL.ZIPPZP.9667_060103-POG_1POG-37SR_20251013T000000
identifier	https://www.gov.pl/zagospodarowanieprzestrzenne/app/StrefaPlanistyczna/PL.ZIPPZP.9667/060103-POG/1POG-37SR/20251013T000000
przestrzen nazw	PL.ZIPPZP.9667/060103-POG
lokalny id	1POG-37SR
wersja id	20251013T000000
poczatek wersji obiektu	2025-10-13T00:00
nazwa	strefa produkcji rolniczej
oznaczenie	37SR
symbol	SR
obowiazuje od	2025-10-13
obowiazuje do	obecnie

status	w opracowaniu https://inspire.ec.europa.eu/codelist/ProcessStepGeneralValue/elaboration
charakter ustalenia	ogólnie wiążące https://inspire.ec.europa.eu/codelist/RegulationNatureValue/generallyBinding
profil podstawowy	teren produkcji w gospodarstwach rolnych teren wielkotowarowej produkcji rolnej teren akwakultury i obsługi rybactwa teren komunikacji teren ogrodów działkowych teren infrastruktury technicznej
profil dodatkowy	teren rolnictwa z zakazem zabudowy teren elektrowni słonecznej teren elektrowni wodnej teren zieleni urządzonej teren zieleni naturalnej teren lasu teren wód
maksymalna nadziemna intensywnosc zabudowy	1.5
maksymalny udzial powierzchni zabudowy	60%
maksymalna wysokosc zabudowy	25.0 m
minimalny udzial powierzchni biologicznie czynnej	30%
geometria	
plan	https://www.gov.pl/zagospodarowanieprzestrzenne/app/AktPlanowaniaPrzestrzennego/PL.ZIPPZP.9667/060103-POG/1POG

strefa planistyczna	PL.ZIPPZP.9667_060103-POG_1POG-37SN_20251030T101317
identifier	https://www.gov.pl/zagospodarowanieprzestrzenne/app/StrefaPlanistyczna/PL.ZIPPZP.9667/060103-POG/1POG-37SN/20251030T101317
przestrzen nazw	PL.ZIPPZP.9667/060103-POG
lokalny id	1POG-37SN
wersja id	20251030T101317
poczatek wersji obiektu	2025-10-30T10:13:17
nazwa	strefa zieleni i rekreacji
oznaczenie	37SN

symbol	SN
obowiazuje od	2025-10-13
obowiazuje do	obecnie
status	w opracowaniu https://inspire.ec.europa.eu/codelist/ProcessStepGeneralValue/elaboration
charakter ustalenia	ogólnie wiążące https://inspire.ec.europa.eu/codelist/RegulationNatureValue/generallyBinding
profil podstawowy	teren zieleni urządzonej teren plaży teren wód teren komunikacji teren ogrodów działkowych teren infrastruktury technicznej
profil dodatkowy	teren usług sportu i rekreacji teren usług kultury i rozrywki teren usług gastronomii teren usług turystyki teren usług nauki teren usług edukacji teren zieleni naturalnej teren lasu
maksymalna nadziemna intensywnosc zabudowy	0.2
maksymalny udzial powierzchni zabudowy	20%
maksymalna wysokosc zabudowy	10.0 m
minimalny udzial powierzchni biologicznie czynnej	20%
geometria	
plan	https://www.gov.pl/zagospodarowanieprzestrzenne/app/AktPlanowaniaPrzestrzennego/PL.ZIPPZP.9667/060103-POG/1POG

strefa planistyczna	PL.ZIPPZP.9667_060103-POG_1POG-37SG_20251013T000000
identifier	https://www.gov.pl/zagospodarowanieprzestrzenne/app/StrefaPlanistyczna/PL.ZIPPZP.9667/060103-POG/1POG-37SG/20251013T000000
przestrzen nazw	PL.ZIPPZP.9667/060103-POG
lokalny id	1POG-37SG

wersja id	20251013T000000
poczatek wersji obiektu	2025-10-13T00:00
nazwa	strefa górnictwa
oznaczenie	37SG
symbol	SG
obowiazuje od	2025-10-13
obowiazuje do	obecnie
status	w opracowaniu https://inspire.ec.europa.eu/codelist/ProcessStepGeneralValue/elaboration
charakter ustalenia	ogólnie wiążące https://inspire.ec.europa.eu/codelist/RegulationNatureValue/generallyBinding
profil podstawowy	teren górnictwa i wydobycia teren komunikacji teren ogrodów działkowych teren infrastruktury technicznej
profil dodatkowy	teren produkcji teren usług handlu teren usług rzemieślniczych teren usług gastronomii teren usług biurowych i administracji teren usług nauki teren zieleni urządzonej teren zieleni naturalnej teren lasu teren wód
maksymalna nadziemna intensywnosc zabudowy	0.3
maksymalny udzial powierzchni zabudowy	30%
maksymalna wysokosc zabudowy	10.0 m
minimalny udzial powierzchni biologicznie czynnej	10%
geometria	
plan	https://www.gov.pl/zagospodarowanieprzestrzenne/app/AktPlanowaniaPrzestrzennego/PL.ZIPPZP.9667/060103-POG/1POG
strefa planistyczna	PL.ZIPPZP.9667_060103-POG_1POG-37SJ_20251106T205209
identifier	https://www.gov.pl/zagospodarowanieprzestrzenne/app

	/StrefaPlanistyczna/PL.ZIPPZP.9667/060103-POG/1POG-37SJ /20251106T205209
przestrzen nazw	PL.ZIPPZP.9667/060103-POG
lokalny id	1POG-37SJ
wersja id	20251106T205209
poczatek wersji obiektu	2025-11-06T20:52:09
nazwa	strefa wielofunkcyjna z zabudową mieszkaniową jednorodzinną
oznaczenie	37SJ
symbol	SJ
obowiazuje od	2025-10-13
obowiazuje do	obecnie
status	w opracowaniu https://inspire.ec.europa.eu/codelist/ProcessStepGeneralValue/elaboration
charakter ustalenia	ogólnie wiążące https://inspire.ec.europa.eu/codelist/RegulationNatureValue/generallyBinding
profil podstawowy	teren zabudowy mieszkaniowej jednorodzinnej teren usług teren komunikacji teren zieleni urządzonej teren ogrodów działkowych teren infrastruktury technicznej
profil dodatkowy	teren zabudowy letniskowej lub rekreacji indywidualnej teren zieleni naturalnej teren lasu teren wód
maksymalna nadziemna intensywnosc zabudowy	0.8
maksymalny udzial powierzchni zabudowy	60%
maksymalna wysokosc zabudowy	10.0 m
minimalny udzial powierzchni biologicznie czynnej	30%
geometria	
plan	https://www.gov.pl/zagospodarowanieprzestrzenne/app/AktPlanowaniaPrzestrzennego/PL.ZIPPZP.9667/060103-POG/1POG
strefa planistyczna	PL.ZIPPZP.9667_060103-POG_1POG-37SU_20251013T000000

identifier	https://www.gov.pl/zagospodarowanieprzestrzenne/app/StrefaPlanistyczna/PL.ZIPPZP.9667/060103-POG/1POG-37SU/20251013T000000
przestrzen nazw	PL.ZIPPZP.9667/060103-POG
lokalny id	1POG-37SU
wersja id	20251013T000000
poczatek wersji obiektu	2025-10-13T00:00
nazwa	strefa usługowa
oznaczenie	37SU
symbol	SU
obowiazuje od	2025-10-13
obowiazuje do	obecnie
status	w opracowaniu https://inspire.ec.europa.eu/codelist/ProcessStepGeneralValue/elaboration
charakter ustalenia	ogólnie wiążące https://inspire.ec.europa.eu/codelist/RegulationNatureValue/generallyBinding
profil podstawowy	teren usług teren komunikacji teren zieleni urządzonej teren ogrodów działkowych teren infrastruktury technicznej
profil dodatkowy	teren składów i magazynów teren elektrowni słonecznej teren zieleni naturalnej teren lasu teren wód
maksymalna nadziemna intensywnosc zabudowy	1.5
maksymalny udzial powierzchni zabudowy	60%
maksymalna wysokosc zabudowy	12.0 m
minimalny udzial powierzchni biologicznie czynnej	30%
geometria	
plan	https://www.gov.pl/zagospodarowanieprzestrzenne/app/AktPlanowaniaPrzestrzennego/PL.ZIPPZP.9667/060103-POG/1POG

strefa planistyczna	PL.ZIPPZP.9667_060103-POG_1POG-37SZ_20251013T000000
identifier	https://www.gov.pl/zagospodarowanieprzestrzenne/app /StrefaPlanistyczna/PL.ZIPPZP.9667/060103-POG/1POG-37SZ /20251013T000000
przestrzen nazw	PL.ZIPPZP.9667/060103-POG
lokalny id	1POG-37SZ
wersja id	20251013T000000
poczatek wersji obiektu	2025-10-13T00:00
nazwa	strefa wielofunkcyjna z zabudową zagrodową
oznaczenie	37SZ
symbol	SZ
obowiazuje od	2025-10-13
obowiazuje do	obecnie
status	w opracowaniu https://inspire.ec.europa.eu/codelist/ProcessStepGeneralValue /elaboration
charakter ustalenia	ogólnie wiążące https://inspire.ec.europa.eu/codelist/RegulationNatureValue /generallyBinding
profil podstawowy	teren zabudowy zagrodowej teren produkcji w gospodarstwach rolnych teren akwakultury i obsługi rybactwa teren komunikacji teren zieleni urządzonej teren ogrodów działkowych teren infrastruktury technicznej
profil dodatkowy	teren wielkotowarowej produkcji rolnej teren usług teren zieleni naturalnej teren lasu teren wód
maksymalna nadziemna intensywnosc zabudowy	0.8
maksymalny udzial powierzchni zabudowy	60%
maksymalna wysokosc zabudowy	12.0 m
minimalny udzial powierzchni biologicznie czynnej	30%
geometria	

plan	https://www.gov.pl/zagospodarowanieprzestrzenne/app /AktPlanowaniaPrzestrzennego/PL.ZIPPZP.9667/060103-POG/1POG
strefa planistyczna	PL.ZIPPZP.9667_060103-POG_1POG-37SP_20251103T100847
identifier	https://www.gov.pl/zagospodarowanieprzestrzenne/app /StrefaPlanistyczna/PL.ZIPPZP.9667/060103-POG/1POG-37SP /20251103T100847
przestrzen nazw	PL.ZIPPZP.9667/060103-POG
lokalny id	1POG-37SP
wersja id	20251103T100847
poczatek wersji obiektu	2025-11-03T10:08:47
nazwa	strefa gospodarcza
oznaczenie	37SP
symbol	SP
obowiazuje od	2025-10-13
obowiazuje do	obecnie
status	w opracowaniu https://inspire.ec.europa.eu/codelist/ProcessStepGeneralValue /elaboration
charakter ustalenia	ogólnie wiążące https://inspire.ec.europa.eu/codelist/RegulationNatureValue /generallyBinding
profil podstawowy	teren produkcji teren komunikacji teren zieleni urządzonej teren ogrodów działkowych teren infrastruktury technicznej
profil dodatkowy	teren usług teren zieleni naturalnej teren lasu teren wód
maksymalna nadziemna intensywnosc zabudowy	1.5
maksymalny udzial powierzchni zabudowy	70%
maksymalna wysokosc zabudowy	10.0 m
minimalny udzial powierzchni biologicznie czynnej	20%
geometria	



plan	https://www.gov.pl/zagospodarowanieprzestrzenne/app/AktPlanowaniaPrzestrzennego/PL.ZIPPZP.9667/060103-POG/1POG
strefa planistyczna	PL.ZIPPZP.9667_060103-POG_1POG-38SR_20251013T000000
identifier	https://www.gov.pl/zagospodarowanieprzestrzenne/app/StrefaPlanistyczna/PL.ZIPPZP.9667/060103-POG/1POG-38SR/20251013T000000
przestrzen nazw	PL.ZIPPZP.9667/060103-POG
lokalny id	1POG-38SR
wersja id	20251013T000000
poczatek wersji obiektu	2025-10-13T00:00
nazwa	strefa produkcji rolniczej
oznaczenie	38SR
symbol	SR
obowiazuje od	2025-10-13
obowiazuje do	obecnie
status	w opracowaniu https://inspire.ec.europa.eu/codelist/ProcessStepGeneralValue/elaboration
charakter ustalenia	ogólnie wiążące https://inspire.ec.europa.eu/codelist/RegulationNatureValue/generallyBinding
profil podstawowy	teren produkcji w gospodarstwach rolnych teren wielkotowarowej produkcji rolnej teren akwakultury i obsługi rybactwa teren komunikacji teren ogrodów działkowych teren infrastruktury technicznej
profil dodatkowy	teren rolnictwa z zakazem zabudowy teren elektrowni słonecznej teren elektrowni wodnej teren zieleni urządzonej teren zieleni naturalnej teren lasu teren wód
maksymalna nadziemna intensywnosc zabudowy	1.5
maksymalny udzial powierzchni zabudowy	60%

maksymalna wysokosc zabudowy	25.0 m
minimalny udzial powierzchni biologicznie czynnej	30%
geometria	
plan	https://www.gov.pl/zagospodarowanieprzestrzenne/app /AktPlanowaniaPrzestrzennego/PL.ZIPPZP.9667/060103-POG/1POG

strefa planistyczna	PL.ZIPPZP.9667_060103-POG_1POG-38SO_20251112T143052
identifier	https://www.gov.pl/zagospodarowanieprzestrzenne/app /StrefaPlanistyczna/PL.ZIPPZP.9667/060103-POG/1POG-38SO /20251112T143052
przestrzen nazw	PL.ZIPPZP.9667/060103-POG
lokalny id	1POG-38SO
wersja id	20251112T143052
poczatek wersji obiektu	2025-11-12T14:30:52
nazwa	strefa otwarta
oznaczenie	38SO
symbol	SO
obowiazuje od	2025-10-13
obowiazuje do	obecnie
status	w opracowaniu https://inspire.ec.europa.eu/codelist/ProcessStepGeneralValue /elaboration
charakter ustalenia	ogólnie wiążące https://inspire.ec.europa.eu/codelist/RegulationNatureValue /generallyBinding
profil podstawowy	teren rolnictwa z zakazem zabudowy teren lasu teren zieleni naturalnej teren wód teren komunikacji teren ogrodów działkowych teren infrastruktury technicznej
profil dodatkowy	teren elektrowni słonecznej teren elektrowni geotermalnej teren elektrowni wodnej teren zieleni urządzonej
maksymalna nadziemna intensywnosc zabudowy	0.1

maksymalny udzial powierzchni zabudowy	5%
minimalny udzial powierzchni biologicznie czynnej	80%
geometria	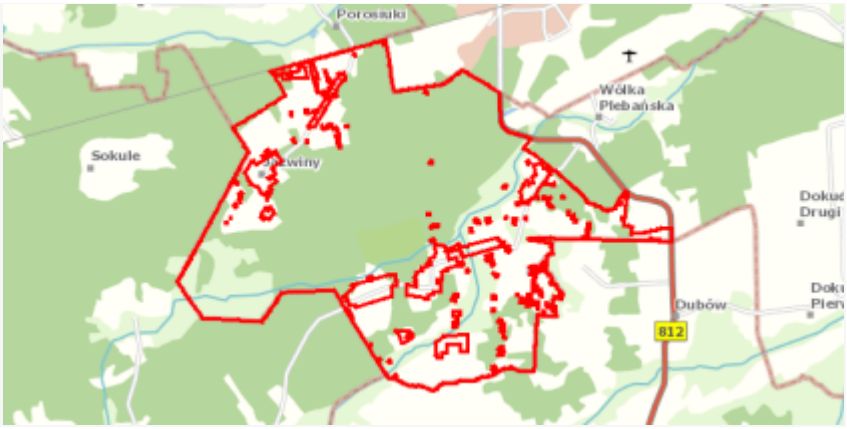
plan	https://www.gov.pl/zagospodarowanieprzestrzenne/app/AktPlanowaniaPrzestrzennego/PL.ZIPPZP.9667/060103-POG/1POG

strefa planistyczna	PL.ZIPPZP.9667_060103-POG_1POG-38SZ_20251013T000000
identifier	https://www.gov.pl/zagospodarowanieprzestrzenne/app/StrefaPlanistyczna/PL.ZIPPZP.9667/060103-POG/1POG-38SZ/20251013T000000
przestrzen nazw	PL.ZIPPZP.9667/060103-POG
lokalny id	1POG-38SZ
wersja id	20251013T000000
poczatek wersji obiektu	2025-10-13T00:00
nazwa	strefa wielofunkcyjna z zabudową zagrodową
oznaczenie	38SZ
symbol	SZ
obowiazuje od	2025-10-13
obowiazuje do	obecnie
status	w opracowaniu https://inspire.ec.europa.eu/codelist/ProcessStepGeneralValue/elaboration
charakter ustalenia	ogólnie wiążące https://inspire.ec.europa.eu/codelist/RegulationNatureValue/generallyBinding
profil podstawowy	teren zabudowy zagrodowej teren produkcji w gospodarstwach rolnych teren akwakultury i obsługi rybactwa teren komunikacji teren zieleni urządzonej teren ogrodów działkowych teren infrastruktury technicznej
profil dodatkowy	teren wielkotowarowej produkcji rolnej teren rolnictwa z zakazem zabudowy teren biogazowni teren usług teren zieleni naturalnej

	teren lasu teren wód
maksymalna nadziemna intensywnosc zabudowy	0.8
maksymalny udzial powierzchni zabudowy	60%
maksymalna wysokosc zabudowy	12.0 m
minimalny udzial powierzchni biologicznie czynnej	30%
geometria	
plan	https://www.gov.pl/zagospodarowanieprzestrzenne/app /AktPlanowaniaPrzestrzennego/PL.ZIPPZP.9667/060103-POG/1POG

strefa planistyczna	PL.ZIPPZP.9667_060103-POG_1POG-38SG_20251013T000000
identifier	https://www.gov.pl/zagospodarowanieprzestrzenne/app /StrefaPlanistyczna/PL.ZIPPZP.9667/060103-POG/1POG-38SG /20251013T000000
przestrzen nazw	PL.ZIPPZP.9667/060103-POG
lokalny id	1POG-38SG
wersja id	20251013T000000
poczatek wersji obiektu	2025-10-13T00:00
nazwa	strefa górnictwa
oznaczenie	38SG
symbol	SG
obowiazuje od	2025-10-13
obowiazuje do	obecnie
status	w opracowaniu https://inspire.ec.europa.eu/codelist/ProcessStepGeneralValue /elaboration
charakter ustalenia	ogólnie wiążące https://inspire.ec.europa.eu/codelist/RegulationNatureValue /generallyBinding
profil podstawowy	teren górnictwa i wydobycia teren komunikacji teren ogrodów działkowych teren infrastruktury technicznej
profil dodatkowy	teren produkcji teren usług handlu

	teren usług rzemieślniczych teren usług gastronomii teren usług biurowych i administracji teren usług nauki teren zieleni urządzonej teren zieleni naturalnej teren lasu teren wód
maksymalna nadziemna intensywnosc zabudowy	0.3
maksymalny udzial powierzchni zabudowy	30%
maksymalna wysokosc zabudowy	10.0 m
minimalny udzial powierzchni biologicznie czynnej	10%
geometria	
plan	https://www.gov.pl/zagospodarowanieprzestrzenne/app/AktPlanowaniaPrzestrzennego/PL.ZIPPZP.9667/060103-POG/1POG

strefa planistyczna	PL.ZIPPZP.9667_060103-POG_1POG-38SJ_20251110T115328
identifier	https://www.gov.pl/zagospodarowanieprzestrzenne/app/StrefaPlanistyczna/PL.ZIPPZP.9667/060103-POG/1POG-38SJ/20251110T115328
przestrzen nazw	PL.ZIPPZP.9667/060103-POG
lokalny id	1POG-38SJ
wersja id	20251110T115328
poczatek wersji obiektu	2025-11-10T11:53:28
nazwa	strefa wielofunkcyjna z zabudową mieszkaniową jednorodzinną
oznaczenie	38SJ
symbol	SJ
obowiazuje od	2025-10-13
obowiazuje do	obecnie
status	w opracowaniu https://inspire.ec.europa.eu/codelist/ProcessStepGeneralValue/elaboration
charakter ustalenia	ogólnie wiążące https://inspire.ec.europa.eu/codelist/RegulationNatureValue/generallyBinding
profil podstawowy	teren zabudowy mieszkaniowej jednorodzinnej

	teren usług teren komunikacji teren zieleni urządzonej teren ogrodów działkowych teren infrastruktury technicznej
profil dodatkowy	teren zabudowy letniskowej lub rekreacji indywidualnej teren zieleni naturalnej teren lasu teren wód
maksymalna nadziemna intensywnosc zabudowy	0.8
maksymalny udzial powierzchni zabudowy	60%
maksymalna wysokosc zabudowy	12.0 m
minimalny udzial powierzchni biologicznie czynnej	30%
geometria	
plan	https://www.gov.pl/zagospodarowanieprzestrzenne/app/AktPlanowaniaPrzestrzennego/PL.ZIPPZP.9667/060103-POG/1POG

strefa planistyczna	PL.ZIPPZP.9667_060103-POG_1POG-38SU_20251013T000000
identifier	https://www.gov.pl/zagospodarowanieprzestrzenne/app/StrefaPlanistyczna/PL.ZIPPZP.9667/060103-POG/1POG-38SU/20251013T000000
przestrzen nazw	PL.ZIPPZP.9667/060103-POG
lokalny id	1POG-38SU
wersja id	20251013T000000
poczatek wersji obiektu	2025-10-13T00:00
nazwa	strefa usługowa
oznaczenie	38SU
symbol	SU
obowiazuje od	2025-10-13
obowiazuje do	obecnie
status	w opracowaniu https://inspire.ec.europa.eu/codelist/ProcessStepGeneralValue/elaboration
charakter ustalenia	ogólnie wiążące https://inspire.ec.europa.eu/codelist/RegulationNatureValue/generallyBinding

profil podstawowy	teren usług teren komunikacji teren zieleni urządzonej teren ogrodów działkowych teren infrastruktury technicznej
profil dodatkowy	teren składów i magazynów teren elektrowni słonecznej teren zieleni naturalnej teren lasu teren wód
maksymalna nadziemna intensywnosc zabudowy	1.5
maksymalny udzial powierzchni zabudowy	60%
maksymalna wysokosc zabudowy	20.0 m
minimalny udzial powierzchni biologicznie czynnej	30%
geometria	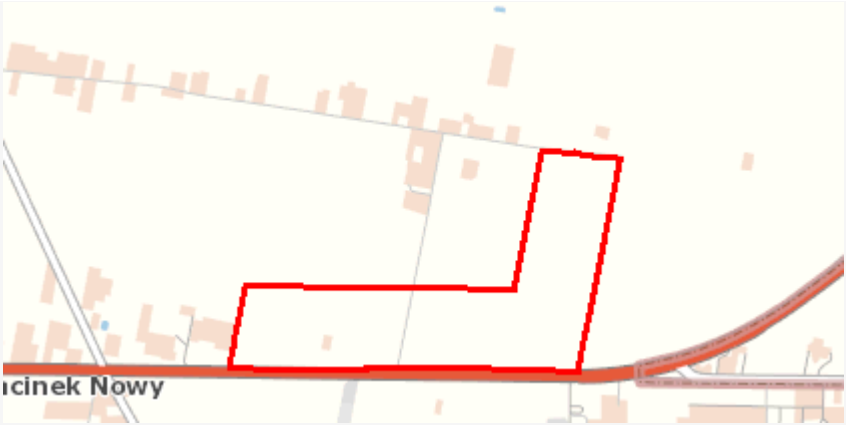
plan	https://www.gov.pl/zagospodarowanieprzestrzenne/app/AktPlanowaniaPrzestrzennego/PL.ZIPPZP.9667/060103-POG/1POG

strefa planistyczna	PL.ZIPPZP.9667_060103-POG_1POG-38SN_20251030T101144
identifier	https://www.gov.pl/zagospodarowanieprzestrzenne/app/StrefaPlanistyczna/PL.ZIPPZP.9667/060103-POG/1POG-38SN/20251030T101144
przestrzen nazw	PL.ZIPPZP.9667/060103-POG
lokalny id	1POG-38SN
wersja id	20251030T101144
poczatek wersji obiektu	2025-10-30T10:11:44
nazwa	strefa zieleni i rekreacji
oznaczenie	38SN
symbol	SN
obowiazuje od	2025-10-13
obowiazuje do	obecnie
status	w opracowaniu https://inspire.ec.europa.eu/codelist/ProcessStepGeneralValue/elaboration
charakter ustalenia	ogólnie wiążące

	https://inspire.ec.europa.eu/codelist/RegulationNatureValue/generallyBinding
profil podstawowy	teren zieleni urządzonej teren plaży teren wód teren komunikacji teren ogrodów działkowych teren infrastruktury technicznej
profil dodatkowy	teren usług sportu i rekreacji teren usług kultury i rozrywki teren usług gastronomii teren usług turystyki teren usług nauki teren usług edukacji teren zieleni naturalnej teren lasu
maksymalna nadziemna intensywnosc zabudowy	0.2
maksymalny udzial powierzchni zabudowy	20%
maksymalna wysokosc zabudowy	10.0 m
minimalny udzial powierzchni biologicznie czynnej	20%
geometria	
plan	https://www.gov.pl/zagospodarowanieprzestrzenne/app/AktPlanowaniaPrzestrzennego/PL.ZIPPZP.9667/060103-POG/1POG

strefa planistyczna	PL.ZIPPZP.9667_060103-POG_1POG-38SP_20251104T080524
identifier	https://www.gov.pl/zagospodarowanieprzestrzenne/app/StrefaPlanistyczna/PL.ZIPPZP.9667/060103-POG/1POG-38SP/20251104T080524
przestrzen nazw	PL.ZIPPZP.9667/060103-POG
lokalny id	1POG-38SP
wersja id	20251104T080524
poczatek wersji obiektu	2025-11-04T08:05:24
nazwa	strefa gospodarcza
oznaczenie	38SP
symbol	SP
obowiazuje od	2025-10-13

obowiazuje do	obecnie
status	w opracowaniu https://inspire.ec.europa.eu/codelist/ProcessStepGeneralValue/elaboration
charakter ustalenia	ogólnie wiążące https://inspire.ec.europa.eu/codelist/RegulationNatureValue/generallyBinding
profil podstawowy	teren produkcji teren komunikacji teren zieleni urządzonej teren ogrodów działkowych teren infrastruktury technicznej
profil dodatkowy	teren usług teren zieleni naturalnej teren lasu teren wód
maksymalna nadziemna intensywnosc zabudowy	1.5
maksymalny udzial powierzchni zabudowy	70%
maksymalna wysokosc zabudowy	12.0 m
minimalny udzial powierzchni biologicznie czynnej	20%
geometria	
plan	https://www.gov.pl/zagospodarowanieprzestrzenne/app/AktPlanowaniaPrzestrzennego/PL.ZIPPZP.9667/060103-POG/1POG

strefa planistyczna	PL.ZIPPZP.9667_060103-POG_1POG-39SR_20251013T000000
identifier	https://www.gov.pl/zagospodarowanieprzestrzenne/app/StrefaPlanistyczna/PL.ZIPPZP.9667/060103-POG/1POG-39SR/20251013T000000
przestrzen nazw	PL.ZIPPZP.9667/060103-POG
lokalny id	1POG-39SR
wersja id	20251013T000000
poczatek wersji obiektu	2025-10-13T00:00
nazwa	strefa produkcji rolniczej
oznaczenie	39SR
symbol	SR
obowiazuje od	2025-10-13

obowiazuje do	obecnie
status	w opracowaniu https://inspire.ec.europa.eu/codelist/ProcessStepGeneralValue/elaboration
charakter ustalenia	ogólnie wiążące https://inspire.ec.europa.eu/codelist/RegulationNatureValue/generallyBinding
profil podstawowy	teren produkcji w gospodarstwach rolnych teren wielkotowarowej produkcji rolnej teren akwakultury i obsługi rybactwa teren komunikacji teren ogrodów działkowych teren infrastruktury technicznej
profil dodatkowy	teren rolnictwa z zakazem zabudowy teren elektrowni słonecznej teren elektrowni wodnej teren zieleni urządzonej teren zieleni naturalnej teren lasu teren wód
maksymalna nadziemna intensywnosc zabudowy	1.5
maksymalny udzial powierzchni zabudowy	60%
maksymalna wysokosc zabudowy	25.0 m
minimalny udzial powierzchni biologicznie czynnej	30%
geometria	
plan	https://www.gov.pl/zagospodarowanieprzestrzenne/app/AktPlanowaniaPrzestrzennego/PL.ZIPPZP.9667/060103-POG/1POG

strefa planistyczna	PL.ZIPPZP.9667_060103-POG_1POG-39SZ_20251103T104513
identifier	https://www.gov.pl/zagospodarowanieprzestrzenne/app/StrefaPlanistyczna/PL.ZIPPZP.9667/060103-POG/1POG-39SZ/20251103T104513
przestrzen nazw	PL.ZIPPZP.9667/060103-POG
lokalny id	1POG-39SZ
wersja id	20251103T104513
poczatek wersji obiektu	2025-11-03T10:45:13
nazwa	strefa wielofunkcyjna z zabudową zagrodową

oznaczenie	39SZ
symbol	SZ
obowiazuje od	2025-10-13
obowiazuje do	obecnie
status	w opracowaniu https://inspire.ec.europa.eu/codelist/ProcessStepGeneralValue/elaboration
charakter ustalenia	ogólnie wiążące https://inspire.ec.europa.eu/codelist/RegulationNatureValue/generallyBinding
profil podstawowy	teren zabudowy zagrodowej teren produkcji w gospodarstwach rolnych teren akwakultury i obsługi rybactwa teren komunikacji teren zieleni urządzonej teren ogrodów działkowych teren infrastruktury technicznej
profil dodatkowy	teren wielkotowarowej produkcji rolnej teren usług teren zieleni naturalnej teren lasu teren wód
maksymalna nadziemna intensywnosc zabudowy	0.8
maksymalny udzial powierzchni zabudowy	60%
maksymalna wysokosc zabudowy	9.0 m
minimalny udzial powierzchni biologicznie czynnej	30%
geometria	
plan	https://www.gov.pl/zagospodarowanieprzestrzenne/app/AktPlanowaniaPrzestrzennego/PL.ZIPPZP.9667/060103-POG/1POG

strefa planistyczna	PL.ZIPPZP.9667_060103-POG_1POG-39SP_20251103T201231
identifier	https://www.gov.pl/zagospodarowanieprzestrzenne/app/StrefaPlanistyczna/PL.ZIPPZP.9667/060103-POG/1POG-39SP/20251103T201231
przestrzen nazw	PL.ZIPPZP.9667/060103-POG
lokalny id	1POG-39SP
wersja id	20251103T201231

poczatek wersji obiektu	2025-11-03T20:12:31
nazwa	strefa gospodarcza
oznaczenie	39SP
symbol	SP
obowiazuje od	2025-10-13
obowiazuje do	obecnie
status	w opracowaniu https://inspire.ec.europa.eu/codelist/ProcessStepGeneralValue/elaboration
charakter ustalenia	ogólnie wiążące https://inspire.ec.europa.eu/codelist/RegulationNatureValue/generallyBinding
profil podstawowy	teren produkcji teren komunikacji teren zieleni urządzonej teren ogrodów działkowych teren infrastruktury technicznej
profil dodatkowy	teren usług teren zieleni naturalnej teren lasu teren wód
maksymalna nadziemna intensywnosc zabudowy	1.5
maksymalny udzial powierzchni zabudowy	70%
maksymalna wysokosc zabudowy	12.0 m
minimalny udzial powierzchni biologicznie czynnej	20%
geometria	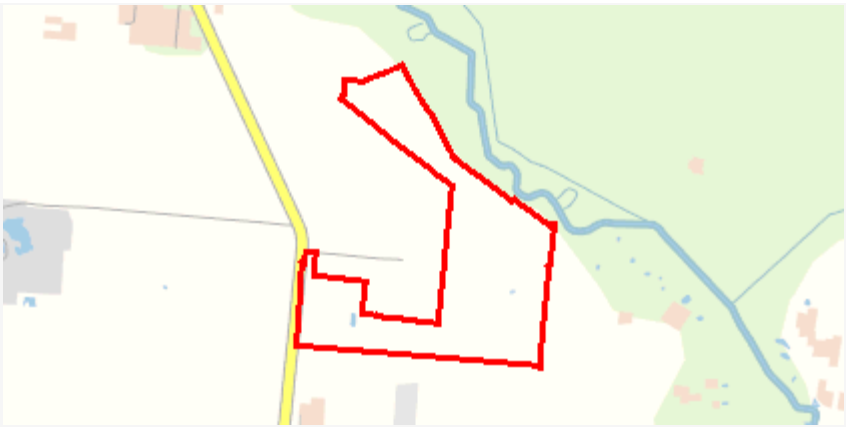
plan	https://www.gov.pl/zagospodarowanieprzestrzenne/app/AktPlanowaniaPrzestrzennego/PL.ZIPPZP.9667/060103-POG/1POG

strefa planistyczna	PL.ZIPPZP.9667_060103-POG_1POG-39SO_20251022T100841
identifier	https://www.gov.pl/zagospodarowanieprzestrzenne/app/StrefaPlanistyczna/PL.ZIPPZP.9667/060103-POG/1POG-39SO/20251022T100841
przestrzen nazw	PL.ZIPPZP.9667/060103-POG
lokalny id	1POG-39SO
wersja id	20251022T100841

poczatek wersji obiektu	2025-10-22T10:08:41
nazwa	strefa otwarta
oznaczenie	39SO
symbol	SO
obowiazuje od	2025-10-13
obowiazuje do	obecnie
status	w opracowaniu https://inspire.ec.europa.eu/codelist/ProcessStepGeneralValue/elaboration
charakter ustalenia	ogólnie wiążące https://inspire.ec.europa.eu/codelist/RegulationNatureValue/generallyBinding
profil podstawowy	teren rolnictwa z zakazem zabudowy teren lasu teren zieleni naturalnej teren wód teren komunikacji teren ogrodów działkowych teren infrastruktury technicznej
profil dodatkowy	teren elektrowni słonecznej teren elektrowni geotermalnej teren elektrowni wodnej teren zieleni urządzonej
maksymalna nadziemna intensywnosc zabudowy	0.1
maksymalny udzial powierzchni zabudowy	5%
minimalny udzial powierzchni biologicznie czynnej	80%
geometria	
plan	https://www.gov.pl/zagospodarowanieprzestrzenne/app/AktPlanowaniaPrzestrzennego/PL.ZIPPZP.9667/060103-POG/1POG

strefa planistyczna	PL.ZIPPZP.9667_060103-POG_1POG-39SN_20251030T100912
identifier	https://www.gov.pl/zagospodarowanieprzestrzenne/app/StrefaPlanistyczna/PL.ZIPPZP.9667/060103-POG/1POG-39SN/20251030T100912
przestrzen nazw	PL.ZIPPZP.9667/060103-POG
lokalny id	1POG-39SN

wersja id	20251030T100912
poczatek wersji obiektu	2025-10-30T10:09:12
nazwa	strefa zieleni i rekreacji
oznaczenie	39SN
symbol	SN
obowiazuje od	2025-10-13
obowiazuje do	obecnie
status	w opracowaniu https://inspire.ec.europa.eu/codelist/ProcessStepGeneralValue/elaboration
charakter ustalenia	ogólnie wiążące https://inspire.ec.europa.eu/codelist/RegulationNatureValue/generallyBinding
profil podstawowy	teren zieleni urządzonej teren plaży teren wód teren komunikacji teren ogrodów działkowych teren infrastruktury technicznej
profil dodatkowy	teren usług sportu i rekreacji teren usług gastronomii teren zieleni naturalnej teren lasu
maksymalna nadziemna intensywnosc zabudowy	0.2
maksymalny udzial powierzchni zabudowy	20%
maksymalna wysokosc zabudowy	6.0 m
minimalny udzial powierzchni biologicznie czynnej	20%
geometria	
plan	https://www.gov.pl/zagospodarowanieprzestrzenne/app/AktPlanowaniaPrzestrzennego/PL.ZIPPZP.9667/060103-POG/1POG

strefa planistyczna	PL.ZIPPZP.9667_060103-POG_1POG-39SG_20251013T000000
identifier	https://www.gov.pl/zagospodarowanieprzestrzenne/app/StrefaPlanistyczna/PL.ZIPPZP.9667/060103-POG/1POG-39SG/20251013T000000
przestrzen nazw	PL.ZIPPZP.9667/060103-POG

lokalny id	1POG-39SG
wersja id	20251013T000000
poczatek wersji obiektu	2025-10-13T00:00
nazwa	strefa górnictwa
oznaczenie	39SG
symbol	SG
obowiazuje od	2025-10-13
obowiazuje do	obecnie
status	w opracowaniu https://inspire.ec.europa.eu/codelist/ProcessStepGeneralValue/elaboration
charakter ustalenia	ogólnie wiążące https://inspire.ec.europa.eu/codelist/RegulationNatureValue/generallyBinding
profil podstawowy	teren górnictwa i wydobycia teren komunikacji teren ogrodów działkowych teren infrastruktury technicznej
profil dodatkowy	teren produkcji teren usług handlu teren usług rzemieślniczych teren usług gastronomii teren usług biurowych i administracji teren usług nauki teren zieleni urządzonej teren zieleni naturalnej teren lasu teren wód
maksymalna nadziemna intensywnosc zabudowy	0.3
maksymalny udzial powierzchni zabudowy	30%
maksymalna wysokosc zabudowy	10.0 m
minimalny udzial powierzchni biologicznie czynnej	10%
geometria	
plan	https://www.gov.pl/zagospodarowanieprzestrzenne/app/AktPlanowaniaPrzestrzennego/PL.ZIPPZP.9667/060103-POG/1POG

strefa planistyczna	PL.ZIPPZP.9667_060103-POG_1POG-39SJ_20251013T000000

identifier	https://www.gov.pl/zagospodarowanieprzestrzenne/app /StrefaPlanistyczna/PL.ZIPPZP.9667/060103-POG/1POG-39SJ /20251013T000000
przestrzen nazw	PL.ZIPPZP.9667/060103-POG
lokalny id	1POG-39SJ
wersja id	20251013T000000
poczatek wersji obiektu	2025-10-13T00:00
nazwa	strefa wielofunkcyjna z zabudową mieszkaniową jednorodzinną
oznaczenie	39SJ
symbol	SJ
obowiazuje od	2025-10-13
obowiazuje do	obecnie
status	w opracowaniu https://inspire.ec.europa.eu/codelist/ProcessStepGeneralValue /elaboration
charakter ustalenia	ogólnie wiążące https://inspire.ec.europa.eu/codelist/RegulationNatureValue /generallyBinding
profil podstawowy	teren zabudowy mieszkaniowej jednorodzinnej teren usług teren komunikacji teren zieleni urządzonej teren ogrodów działkowych teren infrastruktury technicznej
profil dodatkowy	teren zabudowy letniskowej lub rekreacji indywidualnej teren zieleni naturalnej teren lasu teren wód
maksymalna nadziemna intensywnosc zabudowy	0.8
maksymalny udzial powierzchni zabudowy	60%
maksymalna wysokosc zabudowy	12.0 m
minimalny udzial powierzchni biologicznie czynnej	30%
geometria	
plan	https://www.gov.pl/zagospodarowanieprzestrzenne/app /AktPlanowaniaPrzestrzennego/PL.ZIPPZP.9667/060103-POG/1POG

strefa planistyczna	PL.ZIPPZP.9667_060103-POG_1POG-39SU_20251013T000000
identifier	https://www.gov.pl/zagospodarowanieprzestrzenne/app /StrefaPlanistyczna/PL.ZIPPZP.9667/060103-POG/1POG-39SU /20251013T000000
przestrzen nazw	PL.ZIPPZP.9667/060103-POG
lokalny id	1POG-39SU
wersja id	20251013T000000
poczatek wersji obiektu	2025-10-13T00:00
nazwa	strefa usługowa
oznaczenie	39SU
symbol	SU
obowiazuje od	2025-10-13
obowiazuje do	obecnie
status	w opracowaniu https://inspire.ec.europa.eu/codelist/ProcessStepGeneralValue /elaboration
charakter ustalenia	ogólnie wiążące https://inspire.ec.europa.eu/codelist/RegulationNatureValue /generallyBinding
profil podstawowy	teren usług teren komunikacji teren zieleni urządzonej teren ogrodów działkowych teren infrastruktury technicznej
profil dodatkowy	teren składów i magazynów teren elektrowni słonecznej teren zieleni naturalnej teren lasu teren wód
maksymalna nadziemna intensywnosc zabudowy	0.6
maksymalny udzial powierzchni zabudowy	60%
maksymalna wysokosc zabudowy	12.0 m
minimalny udzial powierzchni biologicznie czynnej	20%
geometria	
plan	https://www.gov.pl/zagospodarowanieprzestrzenne/app

	/AktPlanowaniaPrzestrzennego/PL.ZIPPZP.9667/060103-POG/1POG
strefa planistyczna	PL.ZIPPZP.9667_060103-POG_1POG-40SR_20251013T000000
identifier	https://www.gov.pl/zagospodarowanieprzestrzenne/app /StrefaPlanistyczna/PL.ZIPPZP.9667/060103-POG/1POG-40SR /20251013T000000
przestrzen nazw	PL.ZIPPZP.9667/060103-POG
lokalny id	1POG-40SR
wersja id	20251013T000000
poczatek wersji obiektu	2025-10-13T00:00
nazwa	strefa produkcji rolniczej
oznaczenie	40SR
symbol	SR
obowiazuje od	2025-10-13
obowiazuje do	obecnie
status	w opracowaniu https://inspire.ec.europa.eu/codelist/ProcessStepGeneralValue /elaboration
charakter ustalenia	ogólnie wiążące https://inspire.ec.europa.eu/codelist/RegulationNatureValue /generallyBinding
profil podstawowy	teren produkcji w gospodarstwach rolnych teren wielkotowarowej produkcji rolnej teren akwakultury i obsługi rybactwa teren komunikacji teren ogrodów działkowych teren infrastruktury technicznej
profil dodatkowy	teren rolnictwa z zakazem zabudowy teren elektrowni słonecznej teren elektrowni wodnej teren zieleni urządzonej teren zieleni naturalnej teren lasu teren wód
maksymalna nadziemna intensywnosc zabudowy	1.5
maksymalny udzial powierzchni zabudowy	60%
maksymalna wysokosc zabudowy	25.0 m
minimalny udzial powierzchni biologicznie czynnej	30%
geometria	



plan	https://www.gov.pl/zagospodarowanieprzestrzenne/app/AktPlanowaniaPrzestrzennego/PL.ZIPPZP.9667/060103-POG/1POG
strefa planistyczna	PL.ZIPPZP.9667_060103-POG_1POG-40SN_20251027T085447
identifier	https://www.gov.pl/zagospodarowanieprzestrzenne/app/StrefaPlanistyczna/PL.ZIPPZP.9667/060103-POG/1POG-40SN/20251027T085447
przestrzen nazw	PL.ZIPPZP.9667/060103-POG
lokalny id	1POG-40SN
wersja id	20251027T085447
poczatek wersji obiektu	2025-10-27T08:54:47
nazwa	strefa zieleni i rekreacji
oznaczenie	40SN
symbol	SN
obowiazuje od	2025-10-13
obowiazuje do	obecnie
status	w opracowaniu https://inspire.ec.europa.eu/codelist/ProcessStepGeneralValue/elaboration
charakter ustalenia	ogólnie wiążące https://inspire.ec.europa.eu/codelist/RegulationNatureValue/generallyBinding
profil podstawowy	teren zieleni urządzonej teren plaży teren wód teren komunikacji teren ogrodów działkowych teren infrastruktury technicznej
profil dodatkowy	teren usług sportu i rekreacji teren usług kultury i rozrywki teren usług handlu detalicznego teren usług turystyki teren usług nauki teren usług edukacji teren usług zdrowia i pomocy społecznej teren zieleni naturalnej teren lasu
maksymalna nadziemna intensywnosc zabudowy	0.2

maksymalny udzial powierzchni zabudowy	20%
maksymalna wysokosc zabudowy	12.0 m
minimalny udzial powierzchni biologicznie czynnej	50%
geometria	
plan	https://www.gov.pl/zagospodarowanieprzestrzenne/app/AktPlanowaniaPrzestrzennego/PL.ZIPPZP.9667/060103-POG/1POG

strefa planistyczna	PL.ZIPPZP.9667_060103-POG_1POG-40SP_20251103T100822
identifier	https://www.gov.pl/zagospodarowanieprzestrzenne/app/StrefaPlanistyczna/PL.ZIPPZP.9667/060103-POG/1POG-40SP/20251103T100822
przestrzen nazw	PL.ZIPPZP.9667/060103-POG
lokalny id	1POG-40SP
wersja id	20251103T100822
poczatek wersji obiektu	2025-11-03T10:08:22
nazwa	strefa gospodarcza
oznaczenie	40SP
symbol	SP
obowiazuje od	2025-10-13
obowiazuje do	obecnie
status	w opracowaniu https://inspire.ec.europa.eu/codelist/ProcessStepGeneralValue/elaboration
charakter ustalenia	ogólnie wiążące https://inspire.ec.europa.eu/codelist/RegulationNatureValue/generallyBinding
profil podstawowy	teren produkcji teren komunikacji teren zieleni urządzonej teren ogrodów działkowych teren infrastruktury technicznej
profil dodatkowy	teren usług teren zieleni naturalnej teren lasu teren wód
maksymalna nadziemna intensywnosc zabudowy	1.5

maksymalny udzial powierzchni zabudowy	70%
maksymalna wysokosc zabudowy	10.0 m
minimalny udzial powierzchni biologicznie czynnej	20%
geometria	
plan	https://www.gov.pl/zagospodarowanieprzestrzenne/app/AktPlanowaniaPrzestrzennego/PL.ZIPPZP.9667/060103-POG/1POG

strefa planistyczna	PL.ZIPPZP.9667_060103-POG_1POG-40SO_20251029T090922
identifier	https://www.gov.pl/zagospodarowanieprzestrzenne/app/StrefaPlanistyczna/PL.ZIPPZP.9667/060103-POG/1POG-40SO/20251029T090922
przestrzen nazw	PL.ZIPPZP.9667/060103-POG
lokalny id	1POG-40SO
wersja id	20251029T090922
poczatek wersji obiektu	2025-10-29T09:09:22
nazwa	strefa otwarta
oznaczenie	40SO
symbol	SO
obowiazuje od	2025-10-13
obowiazuje do	obecnie
status	w opracowaniu https://inspire.ec.europa.eu/codelist/ProcessStepGeneralValue/elaboration
charakter ustalenia	ogólnie wiążące https://inspire.ec.europa.eu/codelist/RegulationNatureValue/generallyBinding
profil podstawowy	teren rolnictwa z zakazem zabudowy teren lasu teren zieleni naturalnej teren wód teren komunikacji teren ogrodów działkowych teren infrastruktury technicznej
profil dodatkowy	teren elektrowni słonecznej teren elektrowni geotermalnej teren elektrowni wodnej teren zieleni urządzonej

maksymalna nadziemna intensywnosc zabudowy	0.1
maksymalny udzial powierzchni zabudowy	5%
maksymalna wysokosc zabudowy	6.0 m
minimalny udzial powierzchni biologicznie czynnej	80%
geometria	
plan	https://www.gov.pl/zagospodarowanieprzestrzenne/app /AktPlanowaniaPrzestrzennego/PL.ZIPPZP.9667/060103-POG/1POG

strefa planistyczna	PL.ZIPPZP.9667_060103-POG_1POG-40SG_20251013T000000
identifier	https://www.gov.pl/zagospodarowanieprzestrzenne/app /StrefaPlanistyczna/PL.ZIPPZP.9667/060103-POG/1POG-40SG /20251013T000000
przestrzen nazw	PL.ZIPPZP.9667/060103-POG
lokalny id	1POG-40SG
wersja id	20251013T000000
poczatek wersji obiektu	2025-10-13T00:00
nazwa	strefa górnictwa
oznaczenie	40SG
symbol	SG
obowiazuje od	2025-10-13
obowiazuje do	obecnie
status	w opracowaniu https://inspire.ec.europa.eu/codelist/ProcessStepGeneralValue /elaboration
charakter ustalenia	ogólnie wiążące https://inspire.ec.europa.eu/codelist/RegulationNatureValue /generallyBinding
profil podstawowy	teren górnictwa i wydobycia teren komunikacji teren ogrodów działkowych teren infrastruktury technicznej
profil dodatkowy	teren produkcji teren usług handlu teren usług rzemieślniczych teren usług gastronomii teren usług biurowych i administracji

	teren usług nauki teren zieleni urządzonej teren zieleni naturalnej teren lasu teren wód
maksymalna nadziemna intensywnosc zabudowy	0.3
maksymalny udzial powierzchni zabudowy	30%
maksymalna wysokosc zabudowy	10.0 m
minimalny udzial powierzchni biologicznie czynnej	10%
geometria	
plan	https://www.gov.pl/zagospodarowanieprzestrzenne/app/AktPlanowaniaPrzestrzennego/PL.ZIPPZP.9667/060103-POG/1POG

strefa planistyczna	PL.ZIPPZP.9667_060103-POG_1POG-40SU_20251013T000000
identifier	https://www.gov.pl/zagospodarowanieprzestrzenne/app/StrefaPlanistyczna/PL.ZIPPZP.9667/060103-POG/1POG-40SU/20251013T000000
przestrzen nazw	PL.ZIPPZP.9667/060103-POG
lokalny id	1POG-40SU
wersja id	20251013T000000
poczatek wersji obiektu	2025-10-13T00:00
nazwa	strefa usługowa
oznaczenie	40SU
symbol	SU
obowiazuje od	2025-10-13
obowiazuje do	obecnie
status	w opracowaniu https://inspire.ec.europa.eu/codelist/ProcessStepGeneralValue/elaboration
charakter ustalenia	ogólnie wiążące https://inspire.ec.europa.eu/codelist/RegulationNatureValue/generallyBinding
profil podstawowy	teren usług teren komunikacji teren zieleni urządzonej

	teren ogrodów działkowych teren infrastruktury technicznej
profil dodatkowy	teren składów i magazynów teren elektrowni słonecznej teren zieleni naturalnej teren lasu teren wód
maksymalna nadziemna intensywnosc zabudowy	1.5
maksymalny udzial powierzchni zabudowy	60%
maksymalna wysokosc zabudowy	20.0 m
minimalny udzial powierzchni biologicznie czynnej	30%
geometria	
plan	https://www.gov.pl/zagospodarowanieprzestrzenne/app /AktPlanowaniaPrzestrzennego/PL.ZIPPZP.9667/060103-POG/1POG

strefa planistyczna	PL.ZIPPZP.9667_060103-POG_1POG-40SZ_20251027T091951
identifier	https://www.gov.pl/zagospodarowanieprzestrzenne/app /StrefaPlanistyczna/PL.ZIPPZP.9667/060103-POG/1POG-40SZ /20251027T091951
przestrzen nazw	PL.ZIPPZP.9667/060103-POG
lokalny id	1POG-40SZ
wersja id	20251027T091951
poczatek wersji obiektu	2025-10-27T09:19:51
nazwa	strefa wielofunkcyjna z zabudową zagrodową
oznaczenie	40SZ
symbol	SZ
obowiazuje od	2025-10-13
obowiazuje do	obecnie
status	w opracowaniu https://inspire.ec.europa.eu/codelist/ProcessStepGeneralValue /elaboration
charakter ustalenia	ogólnie wiążące https://inspire.ec.europa.eu/codelist/RegulationNatureValue /generallyBinding
profil podstawowy	teren zabudowy zagrodowej

	teren produkcji w gospodarstwach rolnych teren akwakultury i obsługi rybactwa teren komunikacji teren zieleni urządzonej teren ogrodów działkowych teren infrastruktury technicznej
profil dodatkowy	teren wielkotowarowej produkcji rolnej teren usług teren zieleni naturalnej teren lasu teren wód
maksymalna nadziemna intensywnosc zabudowy	0.8
maksymalny udzial powierzchni zabudowy	60%
maksymalna wysokosc zabudowy	12.0 m
minimalny udzial powierzchni biologicznie czynnej	30%
geometria	
plan	https://www.gov.pl/zagospodarowanieprzestrzenne/app /AktPlanowaniaPrzestrzennego/PL.ZIPPZP.9667/060103-POG/1POG

strefa planistyczna	PL.ZIPPZP.9667_060103-POG_1POG-40SJ_20251103T113854
identifier	https://www.gov.pl/zagospodarowanieprzestrzenne/app /StrefaPlanistyczna/PL.ZIPPZP.9667/060103-POG/1POG-40SJ /20251103T113854
przestrzen nazw	PL.ZIPPZP.9667/060103-POG
lokalny id	1POG-40SJ
wersja id	20251103T113854
poczatek wersji obiektu	2025-11-03T11:38:54
nazwa	strefa wielofunkcyjna z zabudową mieszkaniową jednorodzinną
oznaczenie	40SJ
symbol	SJ
obowiazuje od	2025-10-13
obowiazuje do	obecnie
status	w opracowaniu https://inspire.ec.europa.eu/codelist/ProcessStepGeneralValue /elaboration
charakter ustalenia	ogólnie wiążące

	https://inspire.ec.europa.eu/codelist/RegulationNatureValue/generallyBinding
profil podstawowy	teren zabudowy mieszkaniowej jednorodzinnej teren usług teren komunikacji teren zieleni urządzonej teren ogrodów działkowych teren infrastruktury technicznej
profil dodatkowy	teren zabudowy letniskowej lub rekreacji indywidualnej teren zieleni naturalnej teren lasu teren wód
maksymalna nadziemna intensywnosc zabudowy	0.8
maksymalny udzial powierzchni zabudowy	60%
maksymalna wysokosc zabudowy	10.0 m
minimalny udzial powierzchni biologicznie czynnej	30%
geometria	
plan	https://www.gov.pl/zagospodarowanieprzestrzenne/app/AktPlanowaniaPrzestrzennego/PL.ZIPPZP.9667/060103-POG/1POG
strefa planistyczna	PL.ZIPPZP.9667_060103-POG_1POG-41SR_20251103T113325
identifier	https://www.gov.pl/zagospodarowanieprzestrzenne/app/StrefaPlanistyczna/PL.ZIPPZP.9667/060103-POG/1POG-41SR/20251103T113325
przestrzen nazw	PL.ZIPPZP.9667/060103-POG
lokalny id	1POG-41SR
wersja id	20251103T113325
poczatek wersji obiektu	2025-11-03T11:33:25
nazwa	strefa produkcji rolniczej
oznaczenie	41SR
symbol	SR
obowiazuje od	2025-10-13
obowiazuje do	obecnie
status	w opracowaniu https://inspire.ec.europa.eu/codelist/ProcessStepGeneralValue/elaboration

charakter ustalenia	ogólnie wiążące https://inspire.ec.europa.eu/codelist/RegulationNatureValue/generallyBinding
profil podstawowy	teren produkcji w gospodarstwach rolnych teren wielkotowarowej produkcji rolnej teren akwakultury i obsługi rybactwa teren komunikacji teren ogrodów działkowych teren infrastruktury technicznej
profil dodatkowy	teren rolnictwa z zakazem zabudowy teren elektrowni słonecznej teren elektrowni wodnej teren zieleni urządzonej teren zieleni naturalnej teren lasu teren wód
maksymalna nadziemna intensywnosc zabudowy	1.5
maksymalny udzial powierzchni zabudowy	60%
maksymalna wysokosc zabudowy	25.0 m
minimalny udzial powierzchni biologicznie czynnej	30%
geometria	
plan	https://www.gov.pl/zagospodarowanieprzestrzenne/app/AktPlanowaniaPrzestrzennego/PL.ZIPPZP.9667/060103-POG/1POG

strefa planistyczna	PL.ZIPPZP.9667_060103-POG_1POG-41SP_20251029T085353
identifier	https://www.gov.pl/zagospodarowanieprzestrzenne/app/StrefaPlanistyczna/PL.ZIPPZP.9667/060103-POG/1POG-41SP/20251029T085353
przestrzen nazw	PL.ZIPPZP.9667/060103-POG
lokalny id	1POG-41SP
wersja id	20251029T085353
poczatek wersji obiektu	2025-10-29T08:53:53
nazwa	strefa gospodarcza
oznaczenie	41SP
symbol	SP
obowiazuje od	2025-10-13

obowiazuje do	obecnie
status	w opracowaniu https://inspire.ec.europa.eu/codelist/ProcessStepGeneralValue/elaboration
charakter ustalenia	ogólnie wiążące https://inspire.ec.europa.eu/codelist/RegulationNatureValue/generallyBinding
profil podstawowy	teren produkcji teren komunikacji teren zieleni urządzonej teren ogrodów działkowych teren infrastruktury technicznej
profil dodatkowy	teren usług teren zieleni naturalnej
maksymalna nadziemna intensywnosc zabudowy	1.2
maksymalny udzial powierzchni zabudowy	60%
maksymalna wysokosc zabudowy	12.0 m
minimalny udzial powierzchni biologicznie czynnej	20%
geometria	
plan	https://www.gov.pl/zagospodarowanieprzestrzenne/app/AktPlanowaniaPrzestrzennego/PL.ZIPPZP.9667/060103-POG/1POG

strefa planistyczna	PL.ZIPPZP.9667_060103-POG_1POG-41SO_20251029T090928
identifier	https://www.gov.pl/zagospodarowanieprzestrzenne/app/StrefaPlanistyczna/PL.ZIPPZP.9667/060103-POG/1POG-41SO/20251029T090928
przestrzen nazw	PL.ZIPPZP.9667/060103-POG
lokalny id	1POG-41SO
wersja id	20251029T090928
poczatek wersji obiektu	2025-10-29T09:09:28
nazwa	strefa otwarta
oznaczenie	41SO
symbol	SO
obowiazuje od	2025-10-13
obowiazuje do	obecnie

status	w opracowaniu https://inspire.ec.europa.eu/codelist/ProcessStepGeneralValue/elaboration
charakter ustalenia	ogólnie wiążące https://inspire.ec.europa.eu/codelist/RegulationNatureValue/generallyBinding
profil podstawowy	teren rolnictwa z zakazem zabudowy teren lasu teren zieleni naturalnej teren wód teren komunikacji teren ogrodów działkowych teren infrastruktury technicznej
profil dodatkowy	teren elektrowni słonecznej teren elektrowni geotermalnej teren elektrowni wodnej teren zieleni urządzonej
maksymalna nadziemna intensywnosc zabudowy	0.1
maksymalny udzial powierzchni zabudowy	5%
maksymalna wysokosc zabudowy	6.0 m
minimalny udzial powierzchni biologicznie czynnej	80%
geometria	
plan	https://www.gov.pl/zagospodarowanieprzestrzenne/app/AktPlanowaniaPrzestrzennego/PL.ZIPPZP.9667/060103-POG/1POG

strefa planistyczna	PL.ZIPPZP.9667_060103-POG_1POG-41SG_20251013T000000
identifier	https://www.gov.pl/zagospodarowanieprzestrzenne/app/StrefaPlanistyczna/PL.ZIPPZP.9667/060103-POG/1POG-41SG/20251013T000000
przestrzen nazw	PL.ZIPPZP.9667/060103-POG
lokalny id	1POG-41SG
wersja id	20251013T000000
poczatek wersji obiektu	2025-10-13T00:00
nazwa	strefa górnictwa
oznaczenie	41SG
symbol	SG

obowiazuje od	2025-10-13
obowiazuje do	obecnie
status	w opracowaniu https://inspire.ec.europa.eu/codelist/ProcessStepGeneralValue/elaboration
charakter ustalenia	ogólnie wiążące https://inspire.ec.europa.eu/codelist/RegulationNatureValue/generallyBinding
profil podstawowy	teren górnictwa i wydobycia teren komunikacji teren ogrodów działkowych teren infrastruktury technicznej
profil dodatkowy	teren produkcji teren usług handlu teren usług rzemieślniczych teren usług gastronomii teren usług biurowych i administracji teren usług nauki teren zieleni urządzonej teren zieleni naturalnej teren lasu teren wód
maksymalna nadziemna intensywnosc zabudowy	0.3
maksymalny udzial powierzchni zabudowy	30%
maksymalna wysokosc zabudowy	10.0 m
minimalny udzial powierzchni biologicznie czynnej	10%
geometria	
plan	https://www.gov.pl/zagospodarowanieprzestrzenne/app/AktPlanowaniaPrzestrzennego/PL.ZIPPZP.9667/060103-POG/1POG

strefa planistyczna	PL.ZIPPZP.9667_060103-POG_1POG-41SN_20251013T000000
identifier	https://www.gov.pl/zagospodarowanieprzestrzenne/app/StrefaPlanistyczna/PL.ZIPPZP.9667/060103-POG/1POG-41SN/20251013T000000
przestrzen nazw	PL.ZIPPZP.9667/060103-POG
lokalny id	1POG-41SN
wersja id	20251013T000000

poczatek wersji obiektu	2025-10-13T00:00
nazwa	strefa zieleni i rekreacji
oznaczenie	41SN
symbol	SN
obowiazuje od	2025-10-13
obowiazuje do	obecnie
status	w opracowaniu https://inspire.ec.europa.eu/codelist/ProcessStepGeneralValue/elaboration
charakter ustalenia	ogólnie wiążące https://inspire.ec.europa.eu/codelist/RegulationNatureValue/generallyBinding
profil podstawowy	teren zieleni urządzonej teren plaży teren wód teren komunikacji teren ogrodów działkowych teren infrastruktury technicznej
profil dodatkowy	teren usług sportu i rekreacji teren usług kultury i rozrywki teren usług handlu detalicznego teren usług gastronomii teren usług turystyki teren usług nauki teren usług edukacji teren usług zdrowia i pomocy społecznej teren zieleni naturalnej teren lasu
maksymalna nadziemna intensywnosc zabudowy	0.2
maksymalny udzial powierzchni zabudowy	20%
maksymalna wysokosc zabudowy	12.0 m
minimalny udzial powierzchni biologicznie czynnej	50%
geometria	
plan	https://www.gov.pl/zagospodarowanieprzestrzenne/app/AktPlanowaniaPrzestrzennego/PL.ZIPPZP.9667/060103-POG/1POG
strefa planistyczna	PL.ZIPPZP.9667_060103-POG_1POG-41SU_20251102T161625

identifier	https://www.gov.pl/zagospodarowanieprzestrzenne/app /StrefaPlanistyczna/PL.ZIPPZP.9667/060103-POG/1POG-41SU /20251102T161625
przestrzen nazw	PL.ZIPPZP.9667/060103-POG
lokalny id	1POG-41SU
wersja id	20251102T161625
poczatek wersji obiektu	2025-11-02T16:16:25
nazwa	strefa usługowa
oznaczenie	41SU
symbol	SU
obowiazuje od	2025-10-13
obowiazuje do	obecnie
status	w opracowaniu https://inspire.ec.europa.eu/codelist/ProcessStepGeneralValue /elaboration
charakter ustalenia	ogólnie wiążące https://inspire.ec.europa.eu/codelist/RegulationNatureValue /generallyBinding
profil podstawowy	teren usług teren komunikacji teren zieleni urządzonej teren ogrodów działkowych teren infrastruktury technicznej
profil dodatkowy	teren składów i magazynów teren elektrowni słonecznej teren zieleni naturalnej teren lasu teren wód
maksymalna nadziemna intensywnosc zabudowy	1.5
maksymalny udzial powierzchni zabudowy	60%
maksymalna wysokosc zabudowy	9.0 m
minimalny udzial powierzchni biologicznie czynnej	30%
geometria	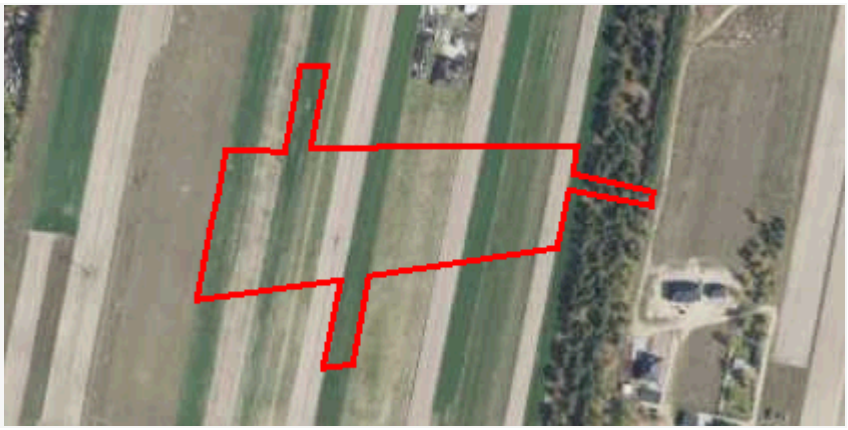
plan	https://www.gov.pl/zagospodarowanieprzestrzenne/app /AktPlanowaniaPrzestrzennego/PL.ZIPPZP.9667/060103-POG/1POG

strefa planistyczna	PL.ZIPPZP.9667_060103-POG_1POG-41SJ_20251013T000000
identifier	https://www.gov.pl/zagospodarowanieprzestrzenne/app /StrefaPlanistyczna/PL.ZIPPZP.9667/060103-POG/1POG-41SJ /20251013T000000
przestrzen nazw	PL.ZIPPZP.9667/060103-POG
lokalny id	1POG-41SJ
wersja id	20251013T000000
poczatek wersji obiektu	2025-10-13T00:00
nazwa	strefa wielofunkcyjna z zabudową mieszkaniową jednorodzinną
oznaczenie	41SJ
symbol	SJ
obowiazuje od	2025-10-13
obowiazuje do	obecnie
status	w opracowaniu https://inspire.ec.europa.eu/codelist/ProcessStepGeneralValue /elaboration
charakter ustalenia	ogólnie wiążące https://inspire.ec.europa.eu/codelist/RegulationNatureValue /generallyBinding
profil podstawowy	teren zabudowy mieszkaniowej jednorodzinnej teren usług teren komunikacji teren zieleni urządzonej teren ogrodów działkowych teren infrastruktury technicznej
profil dodatkowy	teren zabudowy letniskowej lub rekreacji indywidualnej teren zieleni naturalnej teren lasu teren wód
maksymalna nadziemna intensywnosc zabudowy	0.8
maksymalny udzial powierzchni zabudowy	60%
maksymalna wysokosc zabudowy	12.0 m
minimalny udzial powierzchni biologicznie czynnej	30%
geometria	
plan	https://www.gov.pl/zagospodarowanieprzestrzenne/app

	/AktPlanowaniaPrzestrzennego/PL.ZIPPZP.9667/060103-POG/1POG
strefa planistyczna	PL.ZIPPZP.9667_060103-POG_1POG-41SZ_20251013T000000
identifier	https://www.gov.pl/zagospodarowanieprzestrzenne/app /StrefaPlanistyczna/PL.ZIPPZP.9667/060103-POG/1POG-41SZ /20251013T000000
przestrzen nazw	PL.ZIPPZP.9667/060103-POG
lokalny id	1POG-41SZ
wersja id	20251013T000000
poczatek wersji obiektu	2025-10-13T00:00
nazwa	strefa wielofunkcyjna z zabudową zagrodową
oznaczenie	41SZ
symbol	SZ
obowiazuje od	2025-10-13
obowiazuje do	obecnie
status	w opracowaniu https://inspire.ec.europa.eu/codelist/ProcessStepGeneralValue /elaboration
charakter ustalenia	ogólnie wiążące https://inspire.ec.europa.eu/codelist/RegulationNatureValue /generallyBinding
profil podstawowy	teren zabudowy zagrodowej teren produkcji w gospodarstwach rolnych teren akwakultury i obsługi rybactwa teren komunikacji teren zieleni urządzonej teren ogrodów działkowych teren infrastruktury technicznej
profil dodatkowy	teren wielkotowarowej produkcji rolnej teren usług teren zieleni naturalnej teren lasu teren wód
maksymalna nadziemna intensywnosc zabudowy	0.8
maksymalny udzial powierzchni zabudowy	60%
maksymalna wysokosc zabudowy	12.0 m
minimalny udzial powierzchni biologicznie czynnej	30%
geometria	



plan	https://www.gov.pl/zagospodarowanieprzestrzenne/app /AktPlanowaniaPrzestrzennego/PL.ZIPPZP.9667/060103-POG/1POG
strefa planistyczna	PL.ZIPPZP.9667_060103-POG_1POG-42SO_20251029T090935
identifier	https://www.gov.pl/zagospodarowanieprzestrzenne/app /StrefaPlanistyczna/PL.ZIPPZP.9667/060103-POG/1POG-42SO /20251029T090935
przestrzen nazw	PL.ZIPPZP.9667/060103-POG
lokalny id	1POG-42SO
wersja id	20251029T090935
poczatek wersji obiektu	2025-10-29T09:09:35
nazwa	strefa otwarta
oznaczenie	42SO
symbol	SO
obowiazuje od	2025-10-13
obowiazuje do	obecnie
status	w opracowaniu https://inspire.ec.europa.eu/codelist/ProcessStepGeneralValue /elaboration
charakter ustalenia	ogólnie wiążące https://inspire.ec.europa.eu/codelist/RegulationNatureValue /generallyBinding
profil podstawowy	teren rolnictwa z zakazem zabudowy teren lasu teren zieleni naturalnej teren wód teren komunikacji teren ogrodów działkowych teren infrastruktury technicznej
profil dodatkowy	teren elektrowni słonecznej teren elektrowni geotermalnej teren elektrowni wodnej teren zieleni urządzonej
maksymalna nadziemna intensywnosc zabudowy	0.1
maksymalny udzial powierzchni zabudowy	5%
maksymalna wysokosc zabudowy	6.0 m

minimalny udzial powierzchni biologicznie czynnej	80%
geometria	
plan	https://www.gov.pl/zagospodarowanieprzestrzenne/app/AktPlanowaniaPrzestrzennego/PL.ZIPPZP.9667/060103-POG/1POG
strefa planistyczna	PL.ZIPPZP.9667_060103-POG_1POG-42SR_20251013T000000
identifier	https://www.gov.pl/zagospodarowanieprzestrzenne/app/StrefaPlanistyczna/PL.ZIPPZP.9667/060103-POG/1POG-42SR/20251013T000000
przestrzen nazw	PL.ZIPPZP.9667/060103-POG
lokalny id	1POG-42SR
wersja id	20251013T000000
poczatek wersji obiektu	2025-10-13T00:00
nazwa	strefa produkcji rolniczej
oznaczenie	42SR
symbol	SR
obowiazuje od	2025-10-13
obowiazuje do	obecnie
status	w opracowaniu https://inspire.ec.europa.eu/codelist/ProcessStepGeneralValue/elaboration
charakter ustalenia	ogólnie wiążące https://inspire.ec.europa.eu/codelist/RegulationNatureValue/generallyBinding
profil podstawowy	teren produkcji w gospodarstwach rolnych teren wielkotowarowej produkcji rolnej teren akwakultury i obsługi rybactwa teren komunikacji teren ogrodów działkowych teren infrastruktury technicznej
profil dodatkowy	teren rolnictwa z zakazem zabudowy teren elektrowni słonecznej teren elektrowni wodnej teren zieleni urządzonej teren zieleni naturalnej teren lasu teren wód
maksymalna nadziemna intensywnosc zabudowy	1.5

maksymalny udzial powierzchni zabudowy	60%
maksymalna wysokosc zabudowy	25.0 m
minimalny udzial powierzchni biologicznie czynnej	30%
geometria	
plan	https://www.gov.pl/zagospodarowanieprzestrzenne/app /AktPlanowaniaPrzestrzennego/PL.ZIPPZP.9667/060103-POG/1POG

strefa planistyczna	PL.ZIPPZP.9667_060103-POG_1POG-42SZ_20251106T214554
identifier	https://www.gov.pl/zagospodarowanieprzestrzenne/app /StrefaPlanistyczna/PL.ZIPPZP.9667/060103-POG/1POG-42SZ /20251106T214554
przestrzen nazw	PL.ZIPPZP.9667/060103-POG
lokalny id	1POG-42SZ
wersja id	20251106T214554
poczatek wersji obiektu	2025-11-06T21:45:54
nazwa	strefa wielofunkcyjna z zabudową zagrodową
oznaczenie	42SZ
symbol	SZ
obowiazuje od	2025-10-13
obowiazuje do	obecnie
status	w opracowaniu https://inspire.ec.europa.eu/codelist/ProcessStepGeneralValue /elaboration
charakter ustalenia	ogólnie wiążące https://inspire.ec.europa.eu/codelist/RegulationNatureValue /generallyBinding
profil podstawowy	teren zabudowy zagrodowej teren produkcji w gospodarstwach rolnych teren akwakultury i obsługi rybactwa teren komunikacji teren zieleni urządzonej teren ogrodów działkowych teren infrastruktury technicznej
profil dodatkowy	teren wielkotowarowej produkcji rolnej teren usług teren zieleni naturalnej

	teren lasu teren wód
maksymalna nadziemna intensywnosc zabudowy	0.8
maksymalny udzial powierzchni zabudowy	60%
maksymalna wysokosc zabudowy	9.0 m
minimalny udzial powierzchni biologicznie czynnej	30%
geometria	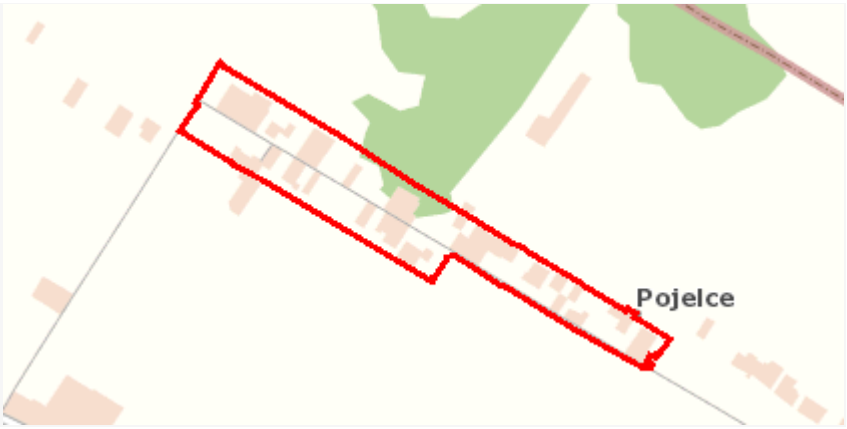
plan	https://www.gov.pl/zagospodarowanieprzestrzenne/app /AktPlanowaniaPrzestrzennego/PL.ZIPPZP.9667/060103-POG/1POG
strefa planistyczna	PL.ZIPPZP.9667_060103-POG_1POG-42SJ_20251103T113426
identifier	https://www.gov.pl/zagospodarowanieprzestrzenne/app /StrefaPlanistyczna/PL.ZIPPZP.9667/060103-POG/1POG-42SJ /20251103T113426
przestrzen nazw	PL.ZIPPZP.9667/060103-POG
lokalny id	1POG-42SJ
wersja id	20251103T113426
poczatek wersji obiektu	2025-11-03T11:34:26
nazwa	strefa wielofunkcyjna z zabudową mieszkaniową jednorodzinną
oznaczenie	42SJ
symbol	SJ
obowiazuje od	2025-10-13
obowiazuje do	obecnie
status	w opracowaniu https://inspire.ec.europa.eu/codelist/ProcessStepGeneralValue /elaboration
charakter ustalenia	ogólnie wiążące https://inspire.ec.europa.eu/codelist/RegulationNatureValue /generallyBinding
profil podstawowy	teren zabudowy mieszkaniowej jednorodzinnej teren usług teren komunikacji teren zieleni urządzonej teren ogrodów działkowych teren infrastruktury technicznej

profil dodatkowy	teren zabudowy letniskowej lub rekreacji indywidualnej teren zieleni naturalnej teren lasu teren wód
maksymalna nadziemna intensywnosc zabudowy	0.8
maksymalny udzial powierzchni zabudowy	60%
maksymalna wysokosc zabudowy	10.0 m
minimalny udzial powierzchni biologicznie czynnej	30%
geometria	
plan	https://www.gov.pl/zagospodarowanieprzestrzenne/app /AktPlanowaniaPrzestrzennego/PL.ZIPPZP.9667/060103-POG/1POG

strefa planistyczna	PL.ZIPPZP.9667_060103-POG_1POG-42SG_20251013T000000
identifier	https://www.gov.pl/zagospodarowanieprzestrzenne/app /StrefaPlanistyczna/PL.ZIPPZP.9667/060103-POG/1POG-42SG /20251013T000000
przestrzen nazw	PL.ZIPPZP.9667/060103-POG
lokalny id	1POG-42SG
wersja id	20251013T000000
poczatek wersji obiektu	2025-10-13T00:00
nazwa	strefa górnictwa
oznaczenie	42SG
symbol	SG
obowiazuje od	2025-10-13
obowiazuje do	obecnie
status	w opracowaniu https://inspire.ec.europa.eu/codelist/ProcessStepGeneralValue /elaboration
charakter ustalenia	ogólnie wiążące https://inspire.ec.europa.eu/codelist/RegulationNatureValue /generallyBinding
profil podstawowy	teren górnictwa i wydobycia teren komunikacji teren ogrodów działkowych teren infrastruktury technicznej

profil dodatkowy	teren produkcji teren usług handlu teren usług rzemieślniczych teren usług gastronomii teren usług biurowych i administracji teren usług nauki teren zieleni urządzonej teren zieleni naturalnej teren lasu teren wód
maksymalna nadziemna intensywnosc zabudowy	0.3
maksymalny udzial powierzchni zabudowy	30%
maksymalna wysokosc zabudowy	10.0 m
minimalny udzial powierzchni biologicznie czynnej	10%
geometria	
plan	https://www.gov.pl/zagospodarowanieprzestrzenne/app/AktPlanowaniaPrzestrzennego/PL.ZIPPZP.9667/060103-POG/1POG

strefa planistyczna	PL.ZIPPZP.9667_060103-POG_1POG-42SU_20251013T000000
identifier	https://www.gov.pl/zagospodarowanieprzestrzenne/app/StrefaPlanistyczna/PL.ZIPPZP.9667/060103-POG/1POG-42SU/20251013T000000
przestrzen nazw	PL.ZIPPZP.9667/060103-POG
lokalny id	1POG-42SU
wersja id	20251013T000000
poczatek wersji obiektu	2025-10-13T00:00
nazwa	strefa usługowa
oznaczenie	42SU
symbol	SU
obowiazuje od	2025-10-13
obowiazuje do	obecnie
status	w opracowaniu https://inspire.ec.europa.eu/codelist/ProcessStepGeneralValue/elaboration
charakter ustalenia	ogólnie wiążące https://inspire.ec.europa.eu/codelist/RegulationNatureValue

	/generallyBinding
profil podstawowy	teren usług teren komunikacji teren zieleni urządzonej teren ogrodów działkowych teren infrastruktury technicznej
profil dodatkowy	teren składów i magazynów teren elektrowni słonecznej teren zieleni naturalnej teren lasu teren wód
maksymalna nadziemna intensywnosc zabudowy	1.5
maksymalny udzial powierzchni zabudowy	60%
maksymalna wysokosc zabudowy	12.0 m
minimalny udzial powierzchni biologicznie czynnej	30%
geometria	
plan	https://www.gov.pl/zagospodarowanieprzestrzenne/app /AktPlanowaniaPrzestrzennego/PL.ZIPPZP.9667/060103-POG/1POG

strefa planistyczna	PL.ZIPPZP.9667_060103-POG_1POG-42SN_20251110T114826
identifier	https://www.gov.pl/zagospodarowanieprzestrzenne/app /StrefaPlanistyczna/PL.ZIPPZP.9667/060103-POG/1POG-42SN /20251110T114826
przestrzen nazw	PL.ZIPPZP.9667/060103-POG
lokalny id	1POG-42SN
wersja id	20251110T114826
poczatek wersji obiektu	2025-11-10T11:48:26
nazwa	strefa zieleni i rekreacji
oznaczenie	42SN
symbol	SN
obowiazuje od	2025-10-13
obowiazuje do	obecnie
status	w opracowaniu https://inspire.ec.europa.eu/codelist/ProcessStepGeneralValue /elaboration

charakter ustalenia	ogólnie wiążące https://inspire.ec.europa.eu/codelist/RegulationNatureValue/generallyBinding
profil podstawowy	teren zieleni urządzonej teren plaży teren wód teren komunikacji teren ogrodów działkowych teren infrastruktury technicznej
profil dodatkowy	teren usług kultury i rozrywki teren usług turystyki teren usług nauki teren usług edukacji teren zieleni naturalnej
maksymalna nadziemna intensywnosc zabudowy	0.2
maksymalny udzial powierzchni zabudowy	20%
maksymalna wysokosc zabudowy	12.0 m
minimalny udzial powierzchni biologicznie czynnej	60%
geometria	
plan	https://www.gov.pl/zagospodarowanieprzestrzenne/app/AktPlanowaniaPrzestrzennego/PL.ZIPPZP.9667/060103-POG/1POG

strefa planistyczna	PL.ZIPPZP.9667_060103-POG_1POG-43SR_20251013T000000
identifier	https://www.gov.pl/zagospodarowanieprzestrzenne/app/StrefaPlanistyczna/PL.ZIPPZP.9667/060103-POG/1POG-43SR/20251013T000000
przestrzen nazw	PL.ZIPPZP.9667/060103-POG
lokalny id	1POG-43SR
wersja id	20251013T000000
poczatek wersji obiektu	2025-10-13T00:00
nazwa	strefa produkcji rolniczej
oznaczenie	43SR
symbol	SR
obowiazuje od	2025-10-13
obowiazuje do	obecnie
status	w opracowaniu

	https://inspire.ec.europa.eu/codelist/ProcessStepGeneralValue/elaboration
charakter ustalenia	ogólnie wiążące https://inspire.ec.europa.eu/codelist/RegulationNatureValue/generallyBinding
profil podstawowy	teren produkcji w gospodarstwach rolnych teren wielkotowarowej produkcji rolnej teren akwakultury i obsługi rybactwa teren komunikacji teren ogrodów działkowych teren infrastruktury technicznej
profil dodatkowy	teren rolnictwa z zakazem zabudowy teren elektrowni słonecznej teren elektrowni wodnej teren zieleni urządzonej teren zieleni naturalnej teren lasu teren wód
maksymalna nadziemna intensywnosc zabudowy	1.5
maksymalny udzial powierzchni zabudowy	60%
maksymalna wysokosc zabudowy	25.0 m
minimalny udzial powierzchni biologicznie czynnej	30%
geometria	
plan	https://www.gov.pl/zagospodarowanieprzestrzenne/app/AktPlanowaniaPrzestrzennego/PL.ZIPPZP.9667/060103-POG/1POG

strefa planistyczna	PL.ZIPPZP.9667_060103-POG_1POG-43SO_20251013T000000
identifier	https://www.gov.pl/zagospodarowanieprzestrzenne/app/StrefaPlanistyczna/PL.ZIPPZP.9667/060103-POG/1POG-43SO/20251013T000000
przestrzen nazw	PL.ZIPPZP.9667/060103-POG
lokalny id	1POG-43SO
wersja id	20251013T000000
poczatek wersji obiektu	2025-10-13T00:00
nazwa	strefa otwarta
oznaczenie	43SO
symbol	SO

obowiazuje od	2025-10-13
obowiazuje do	obecnie
status	w opracowaniu https://inspire.ec.europa.eu/codelist/ProcessStepGeneralValue/elaboration
charakter ustalenia	ogólnie wiążące https://inspire.ec.europa.eu/codelist/RegulationNatureValue/generallyBinding
profil podstawowy	teren rolnictwa z zakazem zabudowy teren lasu teren zieleni naturalnej teren wód teren komunikacji teren ogrodów działkowych teren infrastruktury technicznej
profil dodatkowy	teren elektrowni słonecznej teren elektrowni geotermalnej teren elektrowni wodnej teren zieleni urządzonej
maksymalna nadziemna intensywnosc zabudowy	0.1
maksymalny udzial powierzchni zabudowy	5%
maksymalna wysokosc zabudowy	8.0 m
minimalny udzial powierzchni biologicznie czynnej	80%
geometria	
plan	https://www.gov.pl/zagospodarowanieprzestrzenne/app/AktPlanowaniaPrzestrzennego/PL.ZIPPZP.9667/060103-POG/1POG

strefa planistyczna	PL.ZIPPZP.9667_060103-POG_1POG-43SG_20251013T000000
identifier	https://www.gov.pl/zagospodarowanieprzestrzenne/app/StrefaPlanistyczna/PL.ZIPPZP.9667/060103-POG/1POG-43SG/20251013T000000
przestrzen nazw	PL.ZIPPZP.9667/060103-POG
lokalny id	1POG-43SG
wersja id	20251013T000000
poczatek wersji obiektu	2025-10-13T00:00
nazwa	strefa górnictwa

oznaczenie	43SG
symbol	SG
obowiazuje od	2025-10-13
obowiazuje do	obecnie
status	w opracowaniu https://inspire.ec.europa.eu/codelist/ProcessStepGeneralValue/elaboration
charakter ustalenia	ogólnie wiążące https://inspire.ec.europa.eu/codelist/RegulationNatureValue/generallyBinding
profil podstawowy	teren górnictwa i wydobycia teren komunikacji teren ogrodów działkowych teren infrastruktury technicznej
profil dodatkowy	teren produkcji teren usług handlu teren usług rzemieślniczych teren usług gastronomii teren usług biurowych i administracji teren usług nauki teren zieleni urządzonej teren zieleni naturalnej teren lasu teren wód
maksymalna nadziemna intensywnosc zabudowy	0.3
maksymalny udzial powierzchni zabudowy	30%
maksymalna wysokosc zabudowy	10.0 m
minimalny udzial powierzchni biologicznie czynnej	10%
geometria	
plan	https://www.gov.pl/zagospodarowanieprzestrzenne/app/AktPlanowaniaPrzestrzennego/PL.ZIPPZP.9667/060103-POG/1POG

strefa planistyczna	PL.ZIPPZP.9667_060103-POG_1POG-43SN_20251103T084536
identifier	https://www.gov.pl/zagospodarowanieprzestrzenne/app/StrefaPlanistyczna/PL.ZIPPZP.9667/060103-POG/1POG-43SN/20251103T084536
przestrzen nazw	PL.ZIPPZP.9667/060103-POG

lokalny id	1POG-43SN
wersja id	20251103T084536
poczatek wersji obiektu	2025-11-03T08:45:36
nazwa	strefa zieleni i rekreacji
oznaczenie	43SN
symbol	SN
obowiazuje od	2025-10-13
obowiazuje do	obecnie
status	w opracowaniu https://inspire.ec.europa.eu/codelist/ProcessStepGeneralValue/elaboration
charakter ustalenia	ogólnie wiążące https://inspire.ec.europa.eu/codelist/RegulationNatureValue/generallyBinding
profil podstawowy	teren zieleni urządzonej teren plaży teren wód teren komunikacji teren ogrodów działkowych teren infrastruktury technicznej
profil dodatkowy	teren usług sportu i rekreacji teren usług kultury i rozrywki teren usług handlu detalicznego teren usług gastronomii teren usług turystyki teren usług nauki teren usług edukacji teren usług zdrowia i pomocy społecznej teren zieleni naturalnej teren lasu
maksymalna nadziemna intensywnosc zabudowy	0.2
maksymalny udzial powierzchni zabudowy	20%
maksymalna wysokosc zabudowy	7.0 m
minimalny udzial powierzchni biologicznie czynnej	50%
geometria	
plan	https://www.gov.pl/zagospodarowanieprzestrzenne/app/AktPlanowaniaPrzestrzennego/PL.ZIPPZP.9667/060103-POG/1POG

strefa planistyczna	PL.ZIPPZP.9667_060103-POG_1POG-43SJ_20251013T000000
identifier	https://www.gov.pl/zagospodarowanieprzestrzenne/app /StrefaPlanistyczna/PL.ZIPPZP.9667/060103-POG/1POG-43SJ /20251013T000000
przestrzen nazw	PL.ZIPPZP.9667/060103-POG
lokalny id	1POG-43SJ
wersja id	20251013T000000
poczatek wersji obiektu	2025-10-13T00:00
nazwa	strefa wielofunkcyjna z zabudową mieszkaniową jednorodzinną
oznaczenie	43SJ
symbol	SJ
obowiazuje od	2025-10-13
obowiazuje do	obecnie
status	w opracowaniu https://inspire.ec.europa.eu/codelist/ProcessStepGeneralValue /elaboration
charakter ustalenia	ogólnie wiążące https://inspire.ec.europa.eu/codelist/RegulationNatureValue /generallyBinding
profil podstawowy	teren zabudowy mieszkaniowej jednorodzinnej teren usług teren komunikacji teren zieleni urządzonej teren ogrodów działkowych teren infrastruktury technicznej
profil dodatkowy	teren zabudowy letniskowej lub rekreacji indywidualnej teren zieleni naturalnej teren lasu teren wód
maksymalna nadziemna intensywnosc zabudowy	0.8
maksymalny udzial powierzchni zabudowy	60%
maksymalna wysokosc zabudowy	12.0 m
minimalny udzial powierzchni biologicznie czynnej	30%
geometria	

plan	https://www.gov.pl/zagospodarowanieprzestrzenne/app /AktPlanowaniaPrzestrzennego/PL.ZIPPZP.9667/060103-POG/1POG
strefa planistyczna	PL.ZIPPZP.9667_060103-POG_1POG-43SU_20251021T131107
identifier	https://www.gov.pl/zagospodarowanieprzestrzenne/app /StrefaPlanistyczna/PL.ZIPPZP.9667/060103-POG/1POG-43SU /20251021T131107
przestrzen nazw	PL.ZIPPZP.9667/060103-POG
lokalny id	1POG-43SU
wersja id	20251021T131107
poczatek wersji obiektu	2025-10-21T13:11:07
nazwa	strefa usługowa
oznaczenie	43SU
symbol	SU
obowiazuje od	2025-10-13
obowiazuje do	obecnie
status	w opracowaniu https://inspire.ec.europa.eu/codelist/ProcessStepGeneralValue /elaboration
charakter ustalenia	ogólnie wiążące https://inspire.ec.europa.eu/codelist/RegulationNatureValue /generallyBinding
profil podstawowy	teren usług teren komunikacji teren zieleni urządzonej teren ogrodów działkowych teren infrastruktury technicznej
profil dodatkowy	teren składów i magazynów teren elektrowni słonecznej teren zieleni naturalnej teren lasu teren wód
maksymalna nadziemna intensywnosc zabudowy	1.5
maksymalny udzial powierzchni zabudowy	60%
maksymalna wysokosc zabudowy	10.0 m
minimalny udzial powierzchni biologicznie czynnej	30%
geometria	



plan	https://www.gov.pl/zagospodarowanieprzestrzenne/app /AktPlanowaniaPrzestrzennego/PL.ZIPPZP.9667/060103-POG/1POG
strefa planistyczna	PL.ZIPPZP.9667_060103-POG_1POG-43SZ_20251013T000000
identifier	https://www.gov.pl/zagospodarowanieprzestrzenne/app /StrefaPlanistyczna/PL.ZIPPZP.9667/060103-POG/1POG-43SZ /20251013T000000
przestrzen nazw	PL.ZIPPZP.9667/060103-POG
lokalny id	1POG-43SZ
wersja id	20251013T000000
poczatek wersji obiektu	2025-10-13T00:00
nazwa	strefa wielofunkcyjna z zabudową zagrodową
oznaczenie	43SZ
symbol	SZ
obowiazuje od	2025-10-13
obowiazuje do	obecnie
status	w opracowaniu https://inspire.ec.europa.eu/codelist/ProcessStepGeneralValue /elaboration
charakter ustalenia	ogólnie wiążące https://inspire.ec.europa.eu/codelist/RegulationNatureValue /generallyBinding
profil podstawowy	teren zabudowy zagrodowej teren produkcji w gospodarstwach rolnych teren akwakultury i obsługi rybactwa teren komunikacji teren zieleni urządzonej teren ogrodów działkowych teren infrastruktury technicznej
profil dodatkowy	teren wielkotowarowej produkcji rolnej teren usług teren zieleni naturalnej teren lasu teren wód
maksymalna nadziemna intensywnosc zabudowy	0.8
maksymalny udzial powierzchni zabudowy	60%

maksymalna wysokosc zabudowy	12.0 m
minimalny udzial powierzchni biologicznie czynnej	30%
geometria	
plan	https://www.gov.pl/zagospodarowanieprzestrzenne/app/AktPlanowaniaPrzestrzennego/PL.ZIPPZP.9667/060103-POG/1POG
strefa planistyczna	PL.ZIPPZP.9667_060103-POG_1POG-44SO_20251029T090839
identifier	https://www.gov.pl/zagospodarowanieprzestrzenne/app/StrefaPlanistyczna/PL.ZIPPZP.9667/060103-POG/1POG-44SO/20251029T090839
przestrzen nazw	PL.ZIPPZP.9667/060103-POG
lokalny id	1POG-44SO
wersja id	20251029T090839
poczatek wersji obiektu	2025-10-29T09:08:39
nazwa	strefa otwarta
oznaczenie	44SO
symbol	SO
obowiazuje od	2025-10-13
obowiazuje do	obecnie
status	w opracowaniu https://inspire.ec.europa.eu/codelist/ProcessStepGeneralValue/elaboration
charakter ustalenia	ogólnie wiążące https://inspire.ec.europa.eu/codelist/RegulationNatureValue/generallyBinding
profil podstawowy	teren rolnictwa z zakazem zabudowy teren lasu teren zieleni naturalnej teren wód teren komunikacji teren ogrodów działkowych teren infrastruktury technicznej
profil dodatkowy	teren elektrowni słonecznej teren elektrowni geotermalnej teren elektrowni wodnej teren zieleni urządzonej
maksymalna nadziemna intensywnosc zabudowy	0.1

maksymalny udzial powierzchni zabudowy	5%
maksymalna wysokosc zabudowy	6.0 m
minimalny udzial powierzchni biologicznie czynnej	80%
geometria	
plan	https://www.gov.pl/zagospodarowanieprzestrzenne/app /AktPlanowaniaPrzestrzennego/PL.ZIPPZP.9667/060103-POG/1POG

strefa planistyczna	PL.ZIPPZP.9667_060103-POG_1POG-44SZ_20251013T000000
identifier	https://www.gov.pl/zagospodarowanieprzestrzenne/app /StrefaPlanistyczna/PL.ZIPPZP.9667/060103-POG/1POG-44SZ /20251013T000000
przestrzen nazw	PL.ZIPPZP.9667/060103-POG
lokalny id	1POG-44SZ
wersja id	20251013T000000
poczatek wersji obiektu	2025-10-13T00:00
nazwa	strefa wielofunkcyjna z zabudową zagrodową
oznaczenie	44SZ
symbol	SZ
obowiazuje od	2025-10-13
obowiazuje do	obecnie
status	w opracowaniu https://inspire.ec.europa.eu/codelist/ProcessStepGeneralValue /elaboration
charakter ustalenia	ogólnie wiążące https://inspire.ec.europa.eu/codelist/RegulationNatureValue /generallyBinding
profil podstawowy	teren zabudowy zagrodowej teren produkcji w gospodarstwach rolnych teren akwakultury i obsługi rybactwa teren komunikacji teren zieleni urządzonej teren ogrodów działkowych teren infrastruktury technicznej
profil dodatkowy	teren wielkotowarowej produkcji rolnej teren usług teren zieleni naturalnej

	teren lasu teren wód
maksymalna nadziemna intensywnosc zabudowy	0.8
maksymalny udzial powierzchni zabudowy	60%
maksymalna wysokosc zabudowy	12.0 m
minimalny udzial powierzchni biologicznie czynnej	30%
geometria	
plan	https://www.gov.pl/zagospodarowanieprzestrzenne/app /AktPlanowaniaPrzestrzennego/PL.ZIPPZP.9667/060103-POG/1POG

strefa planistyczna	PL.ZIPPZP.9667_060103-POG_1POG-44SR_20251104T084939
identifier	https://www.gov.pl/zagospodarowanieprzestrzenne/app /StrefaPlanistyczna/PL.ZIPPZP.9667/060103-POG/1POG-44SR /20251104T084939
przestrzen nazw	PL.ZIPPZP.9667/060103-POG
lokalny id	1POG-44SR
wersja id	20251104T084939
poczatek wersji obiektu	2025-11-04T08:49:39
nazwa	strefa produkcji rolniczej
oznaczenie	44SR
symbol	SR
obowiazuje od	2025-10-13
obowiazuje do	obecnie
status	w opracowaniu https://inspire.ec.europa.eu/codelist/ProcessStepGeneralValue /elaboration
charakter ustalenia	ogólnie wiążące https://inspire.ec.europa.eu/codelist/RegulationNatureValue /generallyBinding
profil podstawowy	teren produkcji w gospodarstwach rolnych teren wielkotowarowej produkcji rolnej teren akwakultury i obsługi rybactwa teren komunikacji teren ogrodów działkowych teren infrastruktury technicznej

profil dodatkowy	teren rolnictwa z zakazem zabudowy teren elektrowni słonecznej teren elektrowni wodnej teren zieleni urządzonej teren zieleni naturalnej teren lasu teren wód
maksymalna nadziemna intensywnosc zabudowy	1.5
maksymalny udzial powierzchni zabudowy	60%
maksymalna wysokosc zabudowy	25.0 m
minimalny udzial powierzchni biologicznie czynnej	30%
geometria	
plan	https://www.gov.pl/zagospodarowanieprzestrzenne/app/AktPlanowaniaPrzestrzennego/PL.ZIPPZP.9667/060103-POG/1POG

strefa planistyczna	PL.ZIPPZP.9667_060103-POG_1POG-44SG_20251013T000000
identifier	https://www.gov.pl/zagospodarowanieprzestrzenne/app/StrefaPlanistyczna/PL.ZIPPZP.9667/060103-POG/1POG-44SG/20251013T000000
przestrzen nazw	PL.ZIPPZP.9667/060103-POG
lokalny id	1POG-44SG
wersja id	20251013T000000
poczatek wersji obiektu	2025-10-13T00:00
nazwa	strefa górnictwa
oznaczenie	44SG
symbol	SG
obowiazuje od	2025-10-13
obowiazuje do	obecnie
status	w opracowaniu https://inspire.ec.europa.eu/codelist/ProcessStepGeneralValue/elaboration
charakter ustalenia	ogólnie wiążące https://inspire.ec.europa.eu/codelist/RegulationNatureValue/generallyBinding
profil podstawowy	teren górnictwa i wydobycia teren komunikacji

	teren ogrodów działkowych teren infrastruktury technicznej
profil dodatkowy	teren produkcji teren usług handlu teren usług rzemieślniczych teren usług gastronomii teren usług biurowych i administracji teren usług nauki teren zieleni urządzonej teren zieleni naturalnej teren lasu teren wód
maksymalna nadziemna intensywnosc zabudowy	0.3
maksymalny udzial powierzchni zabudowy	30%
maksymalna wysokosc zabudowy	10.0 m
minimalny udzial powierzchni biologicznie czynnej	10%
geometria	
plan	https://www.gov.pl/zagospodarowanieprzestrzenne/app /AktPlanowaniaPrzestrzennego/PL.ZIPPZP.9667/060103-POG/1POG

strefa planistyczna	PL.ZIPPZP.9667_060103-POG_1POG-44SJ_20251013T000000
identifier	https://www.gov.pl/zagospodarowanieprzestrzenne/app /StrefaPlanistyczna/PL.ZIPPZP.9667/060103-POG/1POG-44SJ /20251013T000000
przestrzen nazw	PL.ZIPPZP.9667/060103-POG
lokalny id	1POG-44SJ
wersja id	20251013T000000
poczatek wersji obiektu	2025-10-13T00:00
nazwa	strefa wielofunkcyjna z zabudową mieszkaniową jednorodzinną
oznaczenie	44SJ
symbol	SJ
obowiazuje od	2025-10-13
obowiazuje do	obecnie
status	w opracowaniu https://inspire.ec.europa.eu/codelist/ProcessStepGeneralValue /elaboration

charakter ustalenia	ogólnie wiążące https://inspire.ec.europa.eu/codelist/RegulationNatureValue/generallyBinding
profil podstawowy	teren zabudowy mieszkaniowej jednorodzinnej teren usług teren komunikacji teren zieleni urządzonej teren ogrodów działkowych teren infrastruktury technicznej
profil dodatkowy	teren zabudowy letniskowej lub rekreacji indywidualnej teren zieleni naturalnej teren lasu teren wód
maksymalna nadziemna intensywnosc zabudowy	0.8
maksymalny udzial powierzchni zabudowy	60%
maksymalna wysokosc zabudowy	12.0 m
minimalny udzial powierzchni biologicznie czynnej	30%
geometria	
plan	https://www.gov.pl/zagospodarowanieprzestrzenne/app/AktPlanowaniaPrzestrzennego/PL.ZIPPZP.9667/060103-POG/1POG

strefa planistyczna	PL.ZIPPZP.9667_060103-POG_1POG-44SN_20251103T172315
identifier	https://www.gov.pl/zagospodarowanieprzestrzenne/app/StrefaPlanistyczna/PL.ZIPPZP.9667/060103-POG/1POG-44SN/20251103T172315
przestrzen nazw	PL.ZIPPZP.9667/060103-POG
lokalny id	1POG-44SN
wersja id	20251103T172315
poczatek wersji obiektu	2025-11-03T17:23:15
nazwa	strefa zieleni i rekreacji
oznaczenie	44SN
symbol	SN
obowiazuje od	2025-10-13
obowiazuje do	obecnie
status	w opracowaniu https://inspire.ec.europa.eu/codelist/ProcessStepGeneralValue

	/elaboration
charakter ustalenia	ogólnie wiążące https://inspire.ec.europa.eu/codelist/RegulationNatureValue/generallyBinding
profil podstawowy	teren zieleni urządzonej teren plaży teren wód teren komunikacji teren ogrodów działkowych teren infrastruktury technicznej
profil dodatkowy	teren zieleni naturalnej teren lasu
maksymalna nadziemna intensywnosc zabudowy	0.2
maksymalny udzial powierzchni zabudowy	20%
maksymalna wysokosc zabudowy	6.0 m
minimalny udzial powierzchni biologicznie czynnej	70%
geometria	
plan	https://www.gov.pl/zagospodarowanieprzestrzenne/app/AktPlanowaniaPrzestrzennego/PL.ZIPPZP.9667/060103-POG/1POG

strefa planistyczna	PL.ZIPPZP.9667_060103-POG_1POG-44SU_20251110T120333
identifier	https://www.gov.pl/zagospodarowanieprzestrzenne/app/StrefaPlanistyczna/PL.ZIPPZP.9667/060103-POG/1POG-44SU/20251110T120333
przestrzen nazw	PL.ZIPPZP.9667/060103-POG
lokalny id	1POG-44SU
wersja id	20251110T120333
poczatek wersji obiektu	2025-11-10T12:03:33
nazwa	strefa usługowa
oznaczenie	44SU
symbol	SU
obowiazuje od	2025-10-13
obowiazuje do	obecnie
status	w opracowaniu https://inspire.ec.europa.eu/codelist/ProcessStepGeneralValue

	/elaboration
charakter ustalenia	ogólnie wiążące https://inspire.ec.europa.eu/codelist/RegulationNatureValue/generallyBinding
profil podstawowy	teren usług teren komunikacji teren zieleni urządzonej teren ogrodów działkowych teren infrastruktury technicznej
profil dodatkowy	teren zieleni naturalnej teren lasu teren wód
maksymalna nadziemna intensywnosc zabudowy	1.5
maksymalny udzial powierzchni zabudowy	60%
maksymalna wysokosc zabudowy	12.0 m
minimalny udzial powierzchni biologicznie czynnej	30%
geometria	
plan	https://www.gov.pl/zagospodarowanieprzestrzenne/app/AktPlanowaniaPrzestrzennego/PL.ZIPPZP.9667/060103-POG/1POG

strefa planistyczna	PL.ZIPPZP.9667_060103-POG_1POG-45SO_20251029T090900
identifier	https://www.gov.pl/zagospodarowanieprzestrzenne/app/StrefaPlanistyczna/PL.ZIPPZP.9667/060103-POG/1POG-45SO/20251029T090900
przestrzen nazw	PL.ZIPPZP.9667/060103-POG
lokalny id	1POG-45SO
wersja id	20251029T090900
poczatek wersji obiektu	2025-10-29T09:09
nazwa	strefa otwarta
oznaczenie	45SO
symbol	SO
obowiazuje od	2025-10-13
obowiazuje do	obecnie
status	w opracowaniu https://inspire.ec.europa.eu/codelist/ProcessStepGeneralValue

	/elaboration
charakter ustalenia	ogólnie wiążące https://inspire.ec.europa.eu/codelist/RegulationNatureValue/generallyBinding
profil podstawowy	teren rolnictwa z zakazem zabudowy teren lasu teren zieleni naturalnej teren wód teren komunikacji teren ogrodów działkowych teren infrastruktury technicznej
profil dodatkowy	teren elektrowni słonecznej teren elektrowni geotermalnej teren elektrowni wodnej teren zieleni urządzonej
maksymalna nadziemna intensywnosc zabudowy	0.1
maksymalny udzial powierzchni zabudowy	5%
maksymalna wysokosc zabudowy	6.0 m
minimalny udzial powierzchni biologicznie czynnej	80%
geometria	
plan	https://www.gov.pl/zagospodarowanieprzestrzenne/app/AktPlanowaniaPrzestrzennego/PL.ZIPPZP.9667/060103-POG/1POG

strefa planistyczna	PL.ZIPPZP.9667_060103-POG_1POG-45SZ_20251013T000000
identifier	https://www.gov.pl/zagospodarowanieprzestrzenne/app/StrefaPlanistyczna/PL.ZIPPZP.9667/060103-POG/1POG-45SZ/20251013T000000
przestrzen nazw	PL.ZIPPZP.9667/060103-POG
lokalny id	1POG-45SZ
wersja id	20251013T000000
poczatek wersji obiektu	2025-10-13T00:00
nazwa	strefa wielofunkcyjna z zabudową zagrodową
oznaczenie	45SZ
symbol	SZ
obowiazuje od	2025-10-13
obowiazuje do	obecnie

status	w opracowaniu https://inspire.ec.europa.eu/codelist/ProcessStepGeneralValue/elaboration
charakter ustalenia	ogólnie wiążące https://inspire.ec.europa.eu/codelist/RegulationNatureValue/generallyBinding
profil podstawowy	teren zabudowy zagrodowej teren produkcji w gospodarstwach rolnych teren akwakultury i obsługi rybactwa teren komunikacji teren zieleni urządzonej teren ogrodów działkowych teren infrastruktury technicznej
profil dodatkowy	teren wielkotowarowej produkcji rolnej teren usług teren zieleni naturalnej teren lasu teren wód
maksymalna nadziemna intensywnosc zabudowy	0.8
maksymalny udzial powierzchni zabudowy	60%
maksymalna wysokosc zabudowy	12.0 m
minimalny udzial powierzchni biologicznie czynnej	30%
geometria	
plan	https://www.gov.pl/zagospodarowanieprzestrzenne/app/AktPlanowaniaPrzestrzennego/PL.ZIPPZP.9667/060103-POG/1POG

strefa planistyczna	PL.ZIPPZP.9667_060103-POG_1POG-45SR_20251013T000000
identifier	https://www.gov.pl/zagospodarowanieprzestrzenne/app/StrefaPlanistyczna/PL.ZIPPZP.9667/060103-POG/1POG-45SR/20251013T000000
przestrzen nazw	PL.ZIPPZP.9667/060103-POG
lokalny id	1POG-45SR
wersja id	20251013T000000
poczatek wersji obiektu	2025-10-13T00:00
nazwa	strefa produkcji rolniczej
oznaczenie	45SR
symbol	SR

obowiazuje od	2025-10-13
obowiazuje do	obecnie
status	w opracowaniu https://inspire.ec.europa.eu/codelist/ProcessStepGeneralValue/elaboration
charakter ustalenia	ogólnie wiążące https://inspire.ec.europa.eu/codelist/RegulationNatureValue/generallyBinding
profil podstawowy	teren produkcji w gospodarstwach rolnych teren wielkotowarowej produkcji rolnej teren akwakultury i obsługi rybactwa teren komunikacji teren ogrodów działkowych teren infrastruktury technicznej
profil dodatkowy	teren rolnictwa z zakazem zabudowy teren elektrowni słonecznej teren elektrowni wodnej teren zieleni urządzonej teren zieleni naturalnej teren lasu teren wód
maksymalna nadziemna intensywnosc zabudowy	1.5
maksymalny udzial powierzchni zabudowy	60%
maksymalna wysokosc zabudowy	25.0 m
minimalny udzial powierzchni biologicznie czynnej	30%
geometria	
plan	https://www.gov.pl/zagospodarowanieprzestrzenne/app/AktPlanowaniaPrzestrzennego/PL.ZIPPZP.9667/060103-POG/1POG

strefa planistyczna	PL.ZIPPZP.9667_060103-POG_1POG-45SG_20251013T000000
identifier	https://www.gov.pl/zagospodarowanieprzestrzenne/app/StrefaPlanistyczna/PL.ZIPPZP.9667/060103-POG/1POG-45SG/20251013T000000
przestrzen nazw	PL.ZIPPZP.9667/060103-POG
lokalny id	1POG-45SG
wersja id	20251013T000000
poczatek wersji obiektu	2025-10-13T00:00

nazwa	strefa górnictwa
oznaczenie	45SG
symbol	SG
obowiazuje od	2025-10-13
obowiazuje do	obecnie
status	w opracowaniu https://inspire.ec.europa.eu/codelist/ProcessStepGeneralValue/elaboration
charakter ustalenia	ogólnie wiążące https://inspire.ec.europa.eu/codelist/RegulationNatureValue/generallyBinding
profil podstawowy	teren górnictwa i wydobycia teren komunikacji teren ogrodów działkowych teren infrastruktury technicznej
profil dodatkowy	teren produkcji teren usług handlu teren usług rzemieślniczych teren usług gastronomii teren usług biurowych i administracji teren usług nauki teren zieleni urządzonej teren zieleni naturalnej teren lasu teren wód
maksymalna nadziemna intensywnosc zabudowy	0.3
maksymalny udzial powierzchni zabudowy	30%
maksymalna wysokosc zabudowy	10.0 m
minimalny udzial powierzchni biologicznie czynnej	10%
geometria	
plan	https://www.gov.pl/zagospodarowanieprzestrzenne/app/AktPlanowaniaPrzestrzennego/PL.ZIPPZP.9667/060103-POG/1POG

strefa planistyczna	PL.ZIPPZP.9667_060103-POG_1POG-45SN_20251013T000000
identifier	https://www.gov.pl/zagospodarowanieprzestrzenne/app/StrefaPlanistyczna/PL.ZIPPZP.9667/060103-POG/1POG-45SN/20251013T000000

przestrzen nazw	PL.ZIPPZP.9667/060103-POG
lokalny id	1POG-45SN
wersja id	20251013T000000
poczatek wersji obiektu	2025-10-13T00:00
nazwa	strefa zieleni i rekreacji
oznaczenie	45SN
symbol	SN
obowiazuje od	2025-10-13
obowiazuje do	obecnie
status	w opracowaniu https://inspire.ec.europa.eu/codelist/ProcessStepGeneralValue/elaboration
charakter ustalenia	ogólnie wiążące https://inspire.ec.europa.eu/codelist/RegulationNatureValue/generallyBinding
profil podstawowy	teren zieleni urządzonej teren plaży teren wód teren komunikacji teren ogrodów działkowych teren infrastruktury technicznej
profil dodatkowy	teren usług sportu i rekreacji teren usług kultury i rozrywki teren usług handlu detalicznego teren usług gastronomii teren usług turystyki teren usług nauki teren usług edukacji teren usług zdrowia i pomocy społecznej teren zieleni naturalnej teren lasu
maksymalna nadziemna intensywnosc zabudowy	0.2
maksymalny udzial powierzchni zabudowy	20%
maksymalna wysokosc zabudowy	12.0 m
minimalny udzial powierzchni biologicznie czynnej	50%
geometria	

plan	https://www.gov.pl/zagospodarowanieprzestrzenne/app /AktPlanowaniaPrzestrzennego/PL.ZIPPZP.9667/060103-POG/1POG
strefa planistyczna	PL.ZIPPZP.9667_060103-POG_1POG-45SU_20251022T095424
identifier	https://www.gov.pl/zagospodarowanieprzestrzenne/app /StrefaPlanistyczna/PL.ZIPPZP.9667/060103-POG/1POG-45SU /20251022T095424
przestrzen nazw	PL.ZIPPZP.9667/060103-POG
lokalny id	1POG-45SU
wersja id	20251022T095424
poczatek wersji obiektu	2025-10-22T09:54:24
nazwa	strefa usługowa
oznaczenie	45SU
symbol	SU
obowiazuje od	2025-10-13
obowiazuje do	obecnie
status	w opracowaniu https://inspire.ec.europa.eu/codelist/ProcessStepGeneralValue /elaboration
charakter ustalenia	ogólnie wiążące https://inspire.ec.europa.eu/codelist/RegulationNatureValue /generallyBinding
profil podstawowy	teren usług teren komunikacji teren zieleni urządzonej teren ogrodów działkowych teren infrastruktury technicznej
profil dodatkowy	teren składów i magazynów teren elektrowni słonecznej teren zieleni naturalnej teren lasu teren wód
maksymalna nadziemna intensywnosc zabudowy	1.5
maksymalny udzial powierzchni zabudowy	60%
maksymalna wysokosc zabudowy	10.0 m
minimalny udzial powierzchni biologicznie czynnej	30%
geometria	



plan	https://www.gov.pl/zagospodarowanieprzestrzenne/app /AktPlanowaniaPrzestrzennego/PL.ZIPPZP.9667/060103-POG/1POG

strefa planistyczna	PL.ZIPPZP.9667_060103-POG_1POG-45SJ_20251013T000000
identifier	https://www.gov.pl/zagospodarowanieprzestrzenne/app /StrefaPlanistyczna/PL.ZIPPZP.9667/060103-POG/1POG-45SJ /20251013T000000
przestrzen nazw	PL.ZIPPZP.9667/060103-POG
lokalny id	1POG-45SJ
wersja id	20251013T000000
poczatek wersji obiektu	2025-10-13T00:00
nazwa	strefa wielofunkcyjna z zabudową mieszkaniową jednorodzinną
oznaczenie	45SJ
symbol	SJ
obowiazuje od	2025-10-13
obowiazuje do	obecnie
status	w opracowaniu https://inspire.ec.europa.eu/codelist/ProcessStepGeneralValue /elaboration
charakter ustalenia	ogólnie wiążące https://inspire.ec.europa.eu/codelist/RegulationNatureValue /generallyBinding
profil podstawowy	teren zabudowy mieszkaniowej jednorodzinnej teren usług teren komunikacji teren zieleni urządzonej teren ogrodów działkowych teren infrastruktury technicznej
profil dodatkowy	teren zabudowy letniskowej lub rekreacji indywidualnej teren zieleni naturalnej teren lasu teren wód
maksymalna nadziemna intensywnosc zabudowy	0.8
maksymalny udzial powierzchni zabudowy	60%
maksymalna wysokosc zabudowy	12.0 m
minimalny udzial powierzchni	

biologicznie czynnej	30%
geometria	
plan	https://www.gov.pl/zagospodarowanieprzestrzenne/app /AktPlanowaniaPrzestrzennego/PL.ZIPPZP.9667/060103-POG/1POG
strefa planistyczna	PL.ZIPPZP.9667_060103-POG_1POG-46SO_20251029T090908
identifier	https://www.gov.pl/zagospodarowanieprzestrzenne/app /StrefaPlanistyczna/PL.ZIPPZP.9667/060103-POG/1POG-46SO /20251029T090908
przestrzen nazw	PL.ZIPPZP.9667/060103-POG
lokalny id	1POG-46SO
wersja id	20251029T090908
poczatek wersji obiektu	2025-10-29T09:09:08
nazwa	strefa otwarta
oznaczenie	46SO
symbol	SO
obowiazuje od	2025-10-13
obowiazuje do	obecnie
status	w opracowaniu https://inspire.ec.europa.eu/codelist/ProcessStepGeneralValue /elaboration
charakter ustalenia	ogólnie wiążące https://inspire.ec.europa.eu/codelist/RegulationNatureValue /generallyBinding
profil podstawowy	teren rolnictwa z zakazem zabudowy teren lasu teren zieleni naturalnej teren wód teren komunikacji teren ogrodów działkowych teren infrastruktury technicznej
profil dodatkowy	teren elektrowni słonecznej teren elektrowni geotermalnej teren elektrowni wodnej teren zieleni urządzonej
maksymalna nadziemna intensywnosc zabudowy	0.1
maksymalny udzial powierzchni zabudowy	5%

maksymalna wysokosc zabudowy	6.0 m
minimalny udzial powierzchni biologicznie czynnej	80%
geometria	
plan	https://www.gov.pl/zagospodarowanieprzestrzenne/app/AktPlanowaniaPrzestrzennego/PL.ZIPPZP.9667/060103-POG/1POG
strefa planistyczna	PL.ZIPPZP.9667_060103-POG_1POG-46SJ_20251013T000000
identifier	https://www.gov.pl/zagospodarowanieprzestrzenne/app/StrefaPlanistyczna/PL.ZIPPZP.9667/060103-POG/1POG-46SJ/20251013T000000
przestrzen nazw	PL.ZIPPZP.9667/060103-POG
lokalny id	1POG-46SJ
wersja id	20251013T000000
poczatek wersji obiektu	2025-10-13T00:00
nazwa	strefa wielofunkcyjna z zabudową mieszkaniową jednorodzinną
oznaczenie	46SJ
symbol	SJ
obowiazuje od	2025-10-13
obowiazuje do	obecnie
status	w opracowaniu https://inspire.ec.europa.eu/codelist/ProcessStepGeneralValue/elaboration
charakter ustalenia	ogólnie wiążące https://inspire.ec.europa.eu/codelist/RegulationNatureValue/generallyBinding
profil podstawowy	teren zabudowy mieszkaniowej jednorodzinnej teren usług teren komunikacji teren zieleni urządzonej teren ogrodów działkowych teren infrastruktury technicznej
profil dodatkowy	teren zabudowy letniskowej lub rekreacji indywidualnej teren zieleni naturalnej teren lasu teren wód
maksymalna nadziemna intensywnosc zabudowy	0.8
maksymalny udzial powierzchni	

zabudowy	60%
maksymalna wysokosc zabudowy	12.0 m
minimalny udzial powierzchni biologicznie czynnej	30%
geometria	
plan	https://www.gov.pl/zagospodarowanieprzestrzenne/app/AktPlanowaniaPrzestrzennego/PL.ZIPPZP.9667/060103-POG/1POG

strefa planistyczna	PL.ZIPPZP.9667_060103-POG_1POG-46SR_20251013T000000
identifier	https://www.gov.pl/zagospodarowanieprzestrzenne/app/StrefaPlanistyczna/PL.ZIPPZP.9667/060103-POG/1POG-46SR/20251013T000000
przestrzen nazw	PL.ZIPPZP.9667/060103-POG
lokalny id	1POG-46SR
wersja id	20251013T000000
poczatek wersji obiektu	2025-10-13T00:00
nazwa	strefa produkcji rolniczej
oznaczenie	46SR
symbol	SR
obowiazuje od	2025-10-13
obowiazuje do	obecnie
status	w opracowaniu https://inspire.ec.europa.eu/codelist/ProcessStepGeneralValue/elaboration
charakter ustalenia	ogólnie wiążące https://inspire.ec.europa.eu/codelist/RegulationNatureValue/generallyBinding
profil podstawowy	teren produkcji w gospodarstwach rolnych teren wielkotowarowej produkcji rolnej teren akwakultury i obsługi rybactwa teren komunikacji teren ogrodów działkowych teren infrastruktury technicznej
profil dodatkowy	teren rolnictwa z zakazem zabudowy teren elektrowni słonecznej teren elektrowni wodnej teren zieleni urządzonej teren zieleni naturalnej

	teren lasu teren wód
maksymalna nadziemna intensywnosc zabudowy	1.5
maksymalny udzial powierzchni zabudowy	60%
maksymalna wysokosc zabudowy	25.0 m
minimalny udzial powierzchni biologicznie czynnej	30%
geometria	
plan	https://www.gov.pl/zagospodarowanieprzestrzenne/app /AktPlanowaniaPrzestrzennego/PL.ZIPPZP.9667/060103-POG/1POG

strefa planistyczna	PL.ZIPPZP.9667_060103-POG_1POG-46SZ_20251013T000000
identifier	https://www.gov.pl/zagospodarowanieprzestrzenne/app /StrefaPlanistyczna/PL.ZIPPZP.9667/060103-POG/1POG-46SZ /20251013T000000
przestrzen nazw	PL.ZIPPZP.9667/060103-POG
lokalny id	1POG-46SZ
wersja id	20251013T000000
poczatek wersji obiektu	2025-10-13T00:00
nazwa	strefa wielofunkcyjna z zabudową zagrodową
oznaczenie	46SZ
symbol	SZ
obowiazuje od	2025-10-13
obowiazuje do	obecnie
status	w opracowaniu https://inspire.ec.europa.eu/codelist/ProcessStepGeneralValue /elaboration
charakter ustalenia	ogólnie wiążące https://inspire.ec.europa.eu/codelist/RegulationNatureValue /generallyBinding
profil podstawowy	teren zabudowy zagrodowej teren produkcji w gospodarstwach rolnych teren akwakultury i obsługi rybactwa teren komunikacji teren zieleni urządzonej teren ogrodów działkowych teren infrastruktury technicznej

profil dodatkowy	teren wielkotowarowej produkcji rolnej teren usług teren zieleni naturalnej teren lasu teren wód
maksymalna nadziemna intensywnosc zabudowy	0.8
maksymalny udzial powierzchni zabudowy	60%
maksymalna wysokosc zabudowy	12.0 m
minimalny udzial powierzchni biologicznie czynnej	30%
geometria	
plan	https://www.gov.pl/zagospodarowanieprzestrzenne/app /AktPlanowaniaPrzestrzennego/PL.ZIPPZP.9667/060103-POG/1POG

strefa planistyczna	PL.ZIPPZP.9667_060103-POG_1POG-46SG_20251013T000000
identifier	https://www.gov.pl/zagospodarowanieprzestrzenne/app /StrefaPlanistyczna/PL.ZIPPZP.9667/060103-POG/1POG-46SG /20251013T000000
przestrzen nazw	PL.ZIPPZP.9667/060103-POG
lokalny id	1POG-46SG
wersja id	20251013T000000
poczatek wersji obiektu	2025-10-13T00:00
nazwa	strefa górnictwa
oznaczenie	46SG
symbol	SG
obowiazuje od	2025-10-13
obowiazuje do	obecnie
status	w opracowaniu https://inspire.ec.europa.eu/codelist/ProcessStepGeneralValue /elaboration
charakter ustalenia	ogólnie wiążące https://inspire.ec.europa.eu/codelist/RegulationNatureValue /generallyBinding
profil podstawowy	teren górnictwa i wydobycia teren komunikacji

	teren ogrodów działkowych teren infrastruktury technicznej
profil dodatkowy	teren produkcji teren usług handlu teren usług rzemieślniczych teren usług gastronomii teren usług biurowych i administracji teren usług nauki teren zieleni urządzonej teren zieleni naturalnej teren lasu teren wód
maksymalna nadziemna intensywnosc zabudowy	0.3
maksymalny udzial powierzchni zabudowy	30%
maksymalna wysokosc zabudowy	10.0 m
minimalny udzial powierzchni biologicznie czynnej	10%
geometria	
plan	https://www.gov.pl/zagospodarowanieprzestrzenne/app /AktPlanowaniaPrzestrzennego/PL.ZIPPZP.9667/060103-POG/1POG

strefa planistyczna	PL.ZIPPZP.9667_060103-POG_1POG-46SN_20251106T213147
identifier	https://www.gov.pl/zagospodarowanieprzestrzenne/app /StrefaPlanistyczna/PL.ZIPPZP.9667/060103-POG/1POG-46SN /20251106T213147
przestrzen nazw	PL.ZIPPZP.9667/060103-POG
lokalny id	1POG-46SN
wersja id	20251106T213147
poczatek wersji obiektu	2025-11-06T21:31:47
nazwa	strefa zieleni i rekreacji
oznaczenie	46SN
symbol	SN
obowiazuje od	2025-10-13
obowiazuje do	obecnie
status	w opracowaniu https://inspire.ec.europa.eu/codelist/ProcessStepGeneralValue /elaboration

charakter ustalenia	ogólnie wiążące https://inspire.ec.europa.eu/codelist/RegulationNatureValue/generallyBinding
profil podstawowy	teren zieleni urządzonej teren plaży teren wód teren komunikacji teren ogrodów działkowych teren infrastruktury technicznej
profil dodatkowy	teren usług sportu i rekreacji teren usług kultury i rozrywki teren usług handlu detalicznego teren usług gastronomii teren usług turystyki teren usług nauki teren usług edukacji teren usług zdrowia i pomocy społecznej teren zieleni naturalnej
maksymalna nadziemna intensywnosc zabudowy	0.2
maksymalny udzial powierzchni zabudowy	20%
maksymalna wysokosc zabudowy	12.0 m
minimalny udzial powierzchni biologicznie czynnej	60%
geometria	
plan	https://www.gov.pl/zagospodarowanieprzestrzenne/app/AktPlanowaniaPrzestrzennego/PL.ZIPPZP.9667/060103-POG/1POG

strefa planistyczna	PL.ZIPPZP.9667_060103-POG_1POG-46SU_20251013T000000
identifier	https://www.gov.pl/zagospodarowanieprzestrzenne/app/StrefaPlanistyczna/PL.ZIPPZP.9667/060103-POG/1POG-46SU/20251013T000000
przestrzen nazw	PL.ZIPPZP.9667/060103-POG
lokalny id	1POG-46SU
wersja id	20251013T000000
poczatek wersji obiektu	2025-10-13T00:00
nazwa	strefa usługowa
oznaczenie	46SU
symbol	SU

obowiazuje od	2025-10-13
obowiazuje do	obecnie
status	w opracowaniu https://inspire.ec.europa.eu/codelist/ProcessStepGeneralValue/elaboration
charakter ustalenia	ogólnie wiążące https://inspire.ec.europa.eu/codelist/RegulationNatureValue/generallyBinding
profil podstawowy	teren usług teren komunikacji teren zieleni urządzonej teren ogrodów działkowych teren infrastruktury technicznej
profil dodatkowy	teren składów i magazynów teren elektrowni słonecznej teren zieleni naturalnej teren lasu teren wód
maksymalna nadziemna intensywnosc zabudowy	1.5
maksymalny udzial powierzchni zabudowy	60%
maksymalna wysokosc zabudowy	12.0 m
minimalny udzial powierzchni biologicznie czynnej	30%
geometria	
plan	https://www.gov.pl/zagospodarowanieprzestrzenne/app/AktPlanowaniaPrzestrzennego/PL.ZIPPZP.9667/060103-POG/1POG

strefa planistyczna	PL.ZIPPZP.9667_060103-POG_1POG-47SO_20251103T121259
identifier	https://www.gov.pl/zagospodarowanieprzestrzenne/app/StrefaPlanistyczna/PL.ZIPPZP.9667/060103-POG/1POG-47SO/20251103T121259
przestrzen nazw	PL.ZIPPZP.9667/060103-POG
lokalny id	1POG-47SO
wersja id	20251103T121259
poczatek wersji obiektu	2025-11-03T12:12:59
nazwa	strefa otwarta
oznaczenie	47SO

symbol	SO
obowiazuje od	2025-10-13
obowiazuje do	obecnie
status	w opracowaniu https://inspire.ec.europa.eu/codelist/ProcessStepGeneralValue/elaboration
charakter ustalenia	ogólnie wiążące https://inspire.ec.europa.eu/codelist/RegulationNatureValue/generallyBinding
profil podstawowy	teren rolnictwa z zakazem zabudowy teren lasu teren zieleni naturalnej teren wód teren komunikacji teren ogrodów działkowych teren infrastruktury technicznej
profil dodatkowy	teren elektrowni słonecznej teren elektrowni geotermalnej teren elektrowni wodnej teren zieleni urządzonej
maksymalna nadziemna intensywnosc zabudowy	0.1
maksymalny udzial powierzchni zabudowy	5%
maksymalna wysokosc zabudowy	8.0 m
minimalny udzial powierzchni biologicznie czynnej	80%
geometria	
plan	https://www.gov.pl/zagospodarowanieprzestrzenne/app/AktPlanowaniaPrzestrzennego/PL.ZIPPZP.9667/060103-POG/1POG
strefa planistyczna	PL.ZIPPZP.9667_060103-POG_1POG-47SR_20251013T000000
identifier	https://www.gov.pl/zagospodarowanieprzestrzenne/app/StrefaPlanistyczna/PL.ZIPPZP.9667/060103-POG/1POG-47SR/20251013T000000
przestrzen nazw	PL.ZIPPZP.9667/060103-POG
lokalny id	1POG-47SR
wersja id	20251013T000000
poczatek wersji obiektu	2025-10-13T00:00

nazwa	strefa produkcji rolniczej
oznaczenie	47SR
symbol	SR
obowiazuje od	2025-10-13
obowiazuje do	obecnie
status	w opracowaniu https://inspire.ec.europa.eu/codelist/ProcessStepGeneralValue/elaboration
charakter ustalenia	ogólnie wiążące https://inspire.ec.europa.eu/codelist/RegulationNatureValue/generallyBinding
profil podstawowy	teren produkcji w gospodarstwach rolnych teren wielkotowarowej produkcji rolnej teren akwakultury i obsługi rybactwa teren komunikacji teren ogrodów działkowych teren infrastruktury technicznej
profil dodatkowy	teren rolnictwa z zakazem zabudowy teren elektrowni słonecznej teren elektrowni wodnej teren zieleni urządzonej teren zieleni naturalnej teren lasu teren wód
maksymalna nadziemna intensywnosc zabudowy	1.5
maksymalny udzial powierzchni zabudowy	60%
maksymalna wysokosc zabudowy	25.0 m
minimalny udzial powierzchni biologicznie czynnej	30%
geometria	
plan	https://www.gov.pl/zagospodarowanieprzestrzenne/app/AktPlanowaniaPrzestrzennego/PL.ZIPPZP.9667/060103-POG/1POG

strefa planistyczna	PL.ZIPPZP.9667_060103-POG_1POG-47SJ_20251013T000000
identifier	https://www.gov.pl/zagospodarowanieprzestrzenne/app/StrefaPlanistyczna/PL.ZIPPZP.9667/060103-POG/1POG-47SJ/20251013T000000
przestrzen nazw	PL.ZIPPZP.9667/060103-POG

lokalny id	1POG-47SJ
wersja id	20251013T000000
poczatek wersji obiektu	2025-10-13T00:00
nazwa	strefa wielofunkcyjna z zabudową mieszkaniową jednorodzinną
oznaczenie	47SJ
symbol	SJ
obowiazuje od	2025-10-13
obowiazuje do	obecnie
status	w opracowaniu https://inspire.ec.europa.eu/codelist/ProcessStepGeneralValue/elaboration
charakter ustalenia	ogólnie wiążące https://inspire.ec.europa.eu/codelist/RegulationNatureValue/generallyBinding
profil podstawowy	teren zabudowy mieszkaniowej jednorodzinnej teren usług teren komunikacji teren zieleni urządzonej teren ogrodów działkowych teren infrastruktury technicznej
profil dodatkowy	teren zabudowy letniskowej lub rekreacji indywidualnej teren zieleni naturalnej teren lasu teren wód
maksymalna nadziemna intensywnosc zabudowy	0.8
maksymalny udzial powierzchni zabudowy	60%
maksymalna wysokosc zabudowy	12.0 m
minimalny udzial powierzchni biologicznie czynnej	30%
geometria	
plan	https://www.gov.pl/zagospodarowanieprzestrzenne/app/AktPlanowaniaPrzestrzennego/PL.ZIPPZP.9667/060103-POG/1POG

strefa planistyczna	PL.ZIPPZP.9667_060103-POG_1POG-47SZ_20251013T000000
identifier	https://www.gov.pl/zagospodarowanieprzestrzenne/app/StrefaPlanistyczna/PL.ZIPPZP.9667/060103-POG/1POG-47SZ/20251013T000000

przestrzen nazw	PL.ZIPPZP.9667/060103-POG
lokalny id	1POG-47SZ
wersja id	20251013T000000
poczatek wersji obiektu	2025-10-13T00:00
nazwa	strefa wielofunkcyjna z zabudową zagrodową
oznaczenie	47SZ
symbol	SZ
obowiazuje od	2025-10-13
obowiazuje do	obecnie
status	w opracowaniu https://inspire.ec.europa.eu/codelist/ProcessStepGeneralValue/elaboration
charakter ustalenia	ogólnie wiążące https://inspire.ec.europa.eu/codelist/RegulationNatureValue/generallyBinding
profil podstawowy	teren zabudowy zagrodowej teren produkcji w gospodarstwach rolnych teren akwakultury i obsługi rybactwa teren komunikacji teren zieleni urządzonej teren ogrodów działkowych teren infrastruktury technicznej
profil dodatkowy	teren wielkotowarowej produkcji rolnej teren usług teren zieleni naturalnej teren lasu teren wód
maksymalna nadziemna intensywnosc zabudowy	0.8
maksymalny udzial powierzchni zabudowy	60%
maksymalna wysokosc zabudowy	12.0 m
minimalny udzial powierzchni biologicznie czynnej	30%
geometria	
plan	https://www.gov.pl/zagospodarowanieprzestrzenne/app/AktPlanowaniaPrzestrzennego/PL.ZIPPZP.9667/060103-POG/1POG
strefa planistyczna	PL.ZIPPZP.9667_060103-POG_1POG-47SU_20251013T000000

identifier	https://www.gov.pl/zagospodarowanieprzestrzenne/app /StrefaPlanistyczna/PL.ZIPPZP.9667/060103-POG/1POG-47SU /20251013T000000
przestrzen nazw	PL.ZIPPZP.9667/060103-POG
lokalny id	1POG-47SU
wersja id	20251013T000000
poczatek wersji obiektu	2025-10-13T00:00
nazwa	strefa usługowa
oznaczenie	47SU
symbol	SU
obowiazuje od	2025-10-13
obowiazuje do	obecnie
status	w opracowaniu https://inspire.ec.europa.eu/codelist/ProcessStepGeneralValue /elaboration
charakter ustalenia	ogólnie wiążące https://inspire.ec.europa.eu/codelist/RegulationNatureValue /generallyBinding
profil podstawowy	teren usług teren komunikacji teren zieleni urządzonej teren ogrodów działkowych teren infrastruktury technicznej
profil dodatkowy	teren składów i magazynów teren elektrowni słonecznej teren zieleni naturalnej teren lasu teren wód
maksymalna nadziemna intensywnosc zabudowy	1.5
maksymalny udzial powierzchni zabudowy	60%
maksymalna wysokosc zabudowy	12.0 m
minimalny udzial powierzchni biologicznie czynnej	30%
geometria	
plan	https://www.gov.pl/zagospodarowanieprzestrzenne/app /AktPlanowaniaPrzestrzennego/PL.ZIPPZP.9667/060103-POG/1POG

strefa planistyczna	PL.ZIPPZP.9667_060103-POG_1POG-47SN_20251013T000000
identifier	https://www.gov.pl/zagospodarowanieprzestrzenne/app/StrefaPlanistyczna/PL.ZIPPZP.9667/060103-POG/1POG-47SN/20251013T000000
przestrzen nazw	PL.ZIPPZP.9667/060103-POG
lokalny id	1POG-47SN
wersja id	20251013T000000
poczatek wersji obiektu	2025-10-13T00:00
nazwa	strefa zieleni i rekreacji
oznaczenie	47SN
symbol	SN
obowiazuje od	2025-10-13
obowiazuje do	obecnie
status	w opracowaniu https://inspire.ec.europa.eu/codelist/ProcessStepGeneralValue/elaboration
charakter ustalenia	ogólnie wiążące https://inspire.ec.europa.eu/codelist/RegulationNatureValue/generallyBinding
profil podstawowy	teren zieleni urządzonej teren plaży teren wód teren komunikacji teren ogrodów działkowych teren infrastruktury technicznej
profil dodatkowy	teren usług sportu i rekreacji teren usług kultury i rozrywki teren usług handlu detalicznego teren usług gastronomii teren usług turystyki teren usług nauki teren usług edukacji teren usług zdrowia i pomocy społecznej teren zieleni naturalnej teren lasu
maksymalna nadziemna intensywnosc zabudowy	0.2
maksymalny udzial powierzchni zabudowy	20%
maksymalna wysokosc zabudowy	12.0 m
minimalny udzial powierzchni biologicznie czynnej	50%
geometria	



plan	https://www.gov.pl/zagospodarowanieprzestrzenne/app /AktPlanowaniaPrzestrzennego/PL.ZIPPZP.9667/060103-POG/1POG
strefa planistyczna	PL.ZIPPZP.9667_060103-POG_1POG-47SG_20251022T102358
identifier	https://www.gov.pl/zagospodarowanieprzestrzenne/app /StrefaPlanistyczna/PL.ZIPPZP.9667/060103-POG/1POG-47SG /20251022T102358
przestrzen nazw	PL.ZIPPZP.9667/060103-POG
lokalny id	1POG-47SG
wersja id	20251022T102358
poczatek wersji obiektu	2025-10-22T10:23:58
nazwa	strefa górnictwa
oznaczenie	47SG
symbol	SG
obowiazuje od	2025-10-13
obowiazuje do	obecnie
status	w opracowaniu https://inspire.ec.europa.eu/codelist/ProcessStepGeneralValue /elaboration
charakter ustalenia	ogólnie wiążące https://inspire.ec.europa.eu/codelist/RegulationNatureValue /generallyBinding
profil podstawowy	teren górnictwa i wydobycia teren komunikacji teren ogrodów działkowych teren infrastruktury technicznej
profil dodatkowy	teren produkcji teren usług handlu teren usług rzemieślniczych teren usług gastronomii teren usług biurowych i administracji teren usług nauki teren zieleni urządzonej teren zieleni naturalnej teren lasu teren wód
maksymalna nadziemna intensywnosc zabudowy	0.3
maksymalny udzial powierzchni	

zabudowy	30%
maksymalna wysokosc zabudowy	10.0 m
minimalny udzial powierzchni biologicznie czynnej	10%
geometria	
plan	https://www.gov.pl/zagospodarowanieprzestrzenne/app/AktPlanowaniaPrzestrzennego/PL.ZIPPZP.9667/060103-POG/1POG

strefa planistyczna	PL.ZIPPZP.9667_060103-POG_1POG-48SO_20251013T000000
identifier	https://www.gov.pl/zagospodarowanieprzestrzenne/app/StrefaPlanistyczna/PL.ZIPPZP.9667/060103-POG/1POG-48SO/20251013T000000
przestrzen nazw	PL.ZIPPZP.9667/060103-POG
lokalny id	1POG-48SO
wersja id	20251013T000000
poczatek wersji obiektu	2025-10-13T00:00
nazwa	strefa otwarta
oznaczenie	48SO
symbol	SO
obowiazuje od	2025-10-13
obowiazuje do	obecnie
status	w opracowaniu https://inspire.ec.europa.eu/codelist/ProcessStepGeneralValue/elaboration
charakter ustalenia	ogólnie wiążące https://inspire.ec.europa.eu/codelist/RegulationNatureValue/generallyBinding
profil podstawowy	teren rolnictwa z zakazem zabudowy teren lasu teren zieleni naturalnej teren wód teren komunikacji teren ogrodów działkowych teren infrastruktury technicznej
profil dodatkowy	teren elektrowni słonecznej teren elektrowni geotermalnej teren elektrowni wodnej teren zieleni urządzonej
maksymalna nadziemna	

intensywnosc zabudowy	0.1
maksymalny udzial powierzchni zabudowy	5%
minimalny udzial powierzchni biologicznie czynnej	80%
geometria	
plan	https://www.gov.pl/zagospodarowanieprzestrzenne/app/AktPlanowaniaPrzestrzennego/PL.ZIPPZP.9667/060103-POG/1POG
strefa planistyczna	PL.ZIPPZP.9667_060103-POG_1POG-48SJ_20251013T000000
identifier	https://www.gov.pl/zagospodarowanieprzestrzenne/app/StrefaPlanistyczna/PL.ZIPPZP.9667/060103-POG/1POG-48SJ/20251013T000000
przestrzen nazw	PL.ZIPPZP.9667/060103-POG
lokalny id	1POG-48SJ
wersja id	20251013T000000
poczatek wersji obiektu	2025-10-13T00:00
nazwa	strefa wielofunkcyjna z zabudową mieszkaniową jednorodzinną
oznaczenie	48SJ
symbol	SJ
obowiazuje od	2025-10-13
obowiazuje do	obecnie
status	w opracowaniu https://inspire.ec.europa.eu/codelist/ProcessStepGeneralValue/elaboration
charakter ustalenia	ogólnie wiążące https://inspire.ec.europa.eu/codelist/RegulationNatureValue/generallyBinding
profil podstawowy	teren zabudowy mieszkaniowej jednorodzinnej teren usług teren komunikacji teren zieleni urządzonej teren ogrodów działkowych teren infrastruktury technicznej
profil dodatkowy	teren zabudowy letniskowej lub rekreacji indywidualnej teren zieleni naturalnej teren lasu teren wód
maksymalna nadziemna	

intensywnosc zabudowy	0.8
maksymalny udzial powierzchni zabudowy	60%
maksymalna wysokosc zabudowy	12.0 m
minimalny udzial powierzchni biologicznie czynnej	30%
geometria	
plan	https://www.gov.pl/zagospodarowanieprzestrzenne/app/AktPlanowaniaPrzestrzennego/PL.ZIPPZP.9667/060103-POG/1POG
strefa planistyczna	PL.ZIPPZP.9667_060103-POG_1POG-48SR_20251013T000000
identifier	https://www.gov.pl/zagospodarowanieprzestrzenne/app/StrefaPlanistyczna/PL.ZIPPZP.9667/060103-POG/1POG-48SR/20251013T000000
przestrzen nazw	PL.ZIPPZP.9667/060103-POG
lokalny id	1POG-48SR
wersja id	20251013T000000
poczatek wersji obiektu	2025-10-13T00:00
nazwa	strefa produkcji rolniczej
oznaczenie	48SR
symbol	SR
obowiazuje od	2025-10-13
obowiazuje do	obecnie
status	w opracowaniu https://inspire.ec.europa.eu/codelist/ProcessStepGeneralValue/elaboration
charakter ustalenia	ogólnie wiążące https://inspire.ec.europa.eu/codelist/RegulationNatureValue/generallyBinding
profil podstawowy	teren produkcji w gospodarstwach rolnych teren wielkotowarowej produkcji rolnej teren akwakultury i obsługi rybactwa teren komunikacji teren ogrodów działkowych teren infrastruktury technicznej
profil dodatkowy	teren rolnictwa z zakazem zabudowy teren elektrowni słonecznej teren elektrowni wodnej teren zieleni urządzonej

	teren zieleni naturalnej teren lasu teren wód
maksymalna nadziemna intensywnosc zabudowy	1.5
maksymalny udzial powierzchni zabudowy	60%
maksymalna wysokosc zabudowy	25.0 m
minimalny udzial powierzchni biologicznie czynnej	30%
geometria	
plan	https://www.gov.pl/zagospodarowanieprzestrzenne/app /AktPlanowaniaPrzestrzennego/PL.ZIPPZP.9667/060103-POG/1POG

strefa planistyczna	PL.ZIPPZP.9667_060103-POG_1POG-48SN_20251110T115111
identifier	https://www.gov.pl/zagospodarowanieprzestrzenne/app /StrefaPlanistyczna/PL.ZIPPZP.9667/060103-POG/1POG-48SN /20251110T115111
przestrzen nazw	PL.ZIPPZP.9667/060103-POG
lokalny id	1POG-48SN
wersja id	20251110T115111
poczatek wersji obiektu	2025-11-10T11:51:11
nazwa	strefa zieleni i rekreacji
oznaczenie	48SN
symbol	SN
obowiazuje od	2025-10-13
obowiazuje do	obecnie
status	w opracowaniu https://inspire.ec.europa.eu/codelist/ProcessStepGeneralValue /elaboration
charakter ustalenia	ogólnie wiążące https://inspire.ec.europa.eu/codelist/RegulationNatureValue /generallyBinding
profil podstawowy	teren zieleni urządzonej teren plaży teren wód teren komunikacji teren ogrodów działkowych teren infrastruktury technicznej

profil dodatkowy	teren usług sportu i rekreacji teren usług kultury i rozrywki teren usług handlu detalicznego teren usług gastronomii teren usług turystyki teren usług nauki teren usług edukacji teren usług zdrowia i pomocy społecznej teren zieleni naturalnej
maksymalna nadziemna intensywnosc zabudowy	0.2
maksymalny udzial powierzchni zabudowy	20%
maksymalna wysokosc zabudowy	12.0 m
minimalny udzial powierzchni biologicznie czynnej	60%
geometria	
plan	https://www.gov.pl/zagospodarowanieprzestrzenne/app /AktPlanowaniaPrzestrzennego/PL.ZIPPZP.9667/060103-POG/1POG

strefa planistyczna	PL.ZIPPZP.9667_060103-POG_1POG-48SG_20251013T000000
identifier	https://www.gov.pl/zagospodarowanieprzestrzenne/app /StrefaPlanistyczna/PL.ZIPPZP.9667/060103-POG/1POG-48SG /20251013T000000
przestrzen nazw	PL.ZIPPZP.9667/060103-POG
lokalny id	1POG-48SG
wersja id	20251013T000000
poczatek wersji obiektu	2025-10-13T00:00
nazwa	strefa górnictwa
oznaczenie	48SG
symbol	SG
obowiazuje od	2025-10-13
obowiazuje do	obecnie
status	w opracowaniu https://inspire.ec.europa.eu/codelist/ProcessStepGeneralValue /elaboration
charakter ustalenia	ogólnie wiążące https://inspire.ec.europa.eu/codelist/RegulationNatureValue /generallyBinding

profil podstawowy	teren górnictwa i wydobycia teren komunikacji teren ogrodów działkowych teren infrastruktury technicznej
profil dodatkowy	teren produkcji teren usług handlu teren usług rzemieślniczych teren usług gastronomii teren usług biurowych i administracji teren usług nauki teren zieleni urządzonej teren zieleni naturalnej teren lasu teren wód
maksymalna nadziemna intensywnosc zabudowy	0.3
maksymalny udzial powierzchni zabudowy	30%
maksymalna wysokosc zabudowy	10.0 m
minimalny udzial powierzchni biologicznie czynnej	10%
geometria	
plan	https://www.gov.pl/zagospodarowanieprzestrzenne/app/AktPlanowaniaPrzestrzennego/PL.ZIPPZP.9667/060103-POG/1POG

strefa planistyczna	PL.ZIPPZP.9667_060103-POG_1POG-48SU_20251102T161536
identifier	https://www.gov.pl/zagospodarowanieprzestrzenne/app/StrefaPlanistyczna/PL.ZIPPZP.9667/060103-POG/1POG-48SU/20251102T161536
przestrzen nazw	PL.ZIPPZP.9667/060103-POG
lokalny id	1POG-48SU
wersja id	20251102T161536
poczatek wersji obiektu	2025-11-02T16:15:36
nazwa	strefa usługowa
oznaczenie	48SU
symbol	SU
obowiazuje od	2025-10-13
obowiazuje do	obecnie
status	w opracowaniu

	https://inspire.ec.europa.eu/codelist/ProcessStepGeneralValue/elaboration
charakter ustalenia	ogólnie wiążące https://inspire.ec.europa.eu/codelist/RegulationNatureValue/generallyBinding
profil podstawowy	teren usług teren komunikacji teren zieleni urządzonej teren ogrodów działkowych teren infrastruktury technicznej
profil dodatkowy	teren składów i magazynów teren elektrowni słonecznej teren zieleni naturalnej teren lasu teren wód
maksymalna nadziemna intensywnosc zabudowy	1.5
maksymalny udzial powierzchni zabudowy	60%
maksymalna wysokosc zabudowy	9.0 m
minimalny udzial powierzchni biologicznie czynnej	30%
geometria	
plan	https://www.gov.pl/zagospodarowanieprzestrzenne/app/AktPlanowaniaPrzestrzennego/PL.ZIPPZP.9667/060103-POG/1POG

strefa planistyczna	PL.ZIPPZP.9667_060103-POG_1POG-48SZ_20251013T000000
identifier	https://www.gov.pl/zagospodarowanieprzestrzenne/app/StrefaPlanistyczna/PL.ZIPPZP.9667/060103-POG/1POG-48SZ/20251013T000000
przestrzen nazw	PL.ZIPPZP.9667/060103-POG
lokalny id	1POG-48SZ
wersja id	20251013T000000
poczatek wersji obiektu	2025-10-13T00:00
nazwa	strefa wielofunkcyjna z zabudową zagrodową
oznaczenie	48SZ
symbol	SZ
obowiazuje od	2025-10-13
obowiazuje do	obecnie

status	w opracowaniu https://inspire.ec.europa.eu/codelist/ProcessStepGeneralValue/elaboration
charakter ustalenia	ogólnie wiążące https://inspire.ec.europa.eu/codelist/RegulationNatureValue/generallyBinding
profil podstawowy	teren zabudowy zagrodowej teren produkcji w gospodarstwach rolnych teren akwakultury i obsługi rybactwa teren komunikacji teren zieleni urządzonej teren ogrodów działkowych teren infrastruktury technicznej
profil dodatkowy	teren wielkotowarowej produkcji rolnej teren usług teren zieleni naturalnej teren lasu teren wód
maksymalna nadziemna intensywnosc zabudowy	0.8
maksymalny udzial powierzchni zabudowy	60%
maksymalna wysokosc zabudowy	12.0 m
minimalny udzial powierzchni biologicznie czynnej	30%
geometria	
plan	https://www.gov.pl/zagospodarowanieprzestrzenne/app/AktPlanowaniaPrzestrzennego/PL.ZIPPZP.9667/060103-POG/1POG

strefa planistyczna	PL.ZIPPZP.9667_060103-POG_1POG-49SR_20251013T000000
identifier	https://www.gov.pl/zagospodarowanieprzestrzenne/app/StrefaPlanistyczna/PL.ZIPPZP.9667/060103-POG/1POG-49SR/20251013T000000
przestrzen nazw	PL.ZIPPZP.9667/060103-POG
lokalny id	1POG-49SR
wersja id	20251013T000000
poczatek wersji obiektu	2025-10-13T00:00
nazwa	strefa produkcji rolniczej
oznaczenie	49SR
symbol	SR

obowiazuje od	2025-10-13
obowiazuje do	obecnie
status	w opracowaniu https://inspire.ec.europa.eu/codelist/ProcessStepGeneralValue/elaboration
charakter ustalenia	ogólnie wiążące https://inspire.ec.europa.eu/codelist/RegulationNatureValue/generallyBinding
profil podstawowy	teren produkcji w gospodarstwach rolnych teren wielkotowarowej produkcji rolnej teren akwakultury i obsługi rybactwa teren komunikacji teren ogrodów działkowych teren infrastruktury technicznej
profil dodatkowy	teren rolnictwa z zakazem zabudowy teren elektrowni słonecznej teren elektrowni wodnej teren zieleni urządzonej teren zieleni naturalnej teren lasu teren wód
maksymalna nadziemna intensywnosc zabudowy	1.5
maksymalny udzial powierzchni zabudowy	60%
maksymalna wysokosc zabudowy	25.0 m
minimalny udzial powierzchni biologicznie czynnej	30%
geometria	
plan	https://www.gov.pl/zagospodarowanieprzestrzenne/app/AktPlanowaniaPrzestrzennego/PL.ZIPPZP.9667/060103-POG/1POG

strefa planistyczna	PL.ZIPPZP.9667_060103-POG_1POG-49SO_20251013T000000
identifier	https://www.gov.pl/zagospodarowanieprzestrzenne/app/StrefaPlanistyczna/PL.ZIPPZP.9667/060103-POG/1POG-49SO/20251013T000000
przestrzen nazw	PL.ZIPPZP.9667/060103-POG
lokalny id	1POG-49SO
wersja id	20251013T000000
poczatek wersji obiektu	2025-10-13T00:00

nazwa	strefa otwarta
oznaczenie	49SO
symbol	SO
obowiazuje od	2025-10-13
obowiazuje do	obecnie
status	w opracowaniu https://inspire.ec.europa.eu/codelist/ProcessStepGeneralValue/elaboration
charakter ustalenia	ogólnie wiążące https://inspire.ec.europa.eu/codelist/RegulationNatureValue/generallyBinding
profil podstawowy	teren rolnictwa z zakazem zabudowy teren lasu teren zieleni naturalnej teren wód teren komunikacji teren ogrodów działkowych teren infrastruktury technicznej
profil dodatkowy	teren elektrowni słonecznej teren elektrowni geotermalnej teren elektrowni wodnej teren zieleni urządzonej
maksymalna nadziemna intensywnosc zabudowy	0.1
maksymalny udzial powierzchni zabudowy	5%
minimalny udzial powierzchni biologicznie czynnej	80%
geometria	
plan	https://www.gov.pl/zagospodarowanieprzestrzenne/app/AktPlanowaniaPrzestrzennego/PL.ZIPPZP.9667/060103-POG/1POG

strefa planistyczna	PL.ZIPPZP.9667_060103-POG_1POG-49SN_20251110T114957
identifier	https://www.gov.pl/zagospodarowanieprzestrzenne/app/StrefaPlanistyczna/PL.ZIPPZP.9667/060103-POG/1POG-49SN/20251110T114957
przestrzen nazw	PL.ZIPPZP.9667/060103-POG
lokalny id	1POG-49SN
wersja id	20251110T114957

poczatek wersji obiektu	2025-11-10T11:49:57
nazwa	strefa zieleni i rekreacji
oznaczenie	49SN
symbol	SN
obowiazuje od	2025-10-13
obowiazuje do	obecnie
status	w opracowaniu https://inspire.ec.europa.eu/codelist/ProcessStepGeneralValue/elaboration
charakter ustalenia	ogólnie wiążące https://inspire.ec.europa.eu/codelist/RegulationNatureValue/generallyBinding
profil podstawowy	teren zieleni urządzonej teren plaży teren wód teren komunikacji teren ogrodów działkowych teren infrastruktury technicznej
profil dodatkowy	teren usług sportu i rekreacji teren usług kultury i rozrywki teren usług gastronomii teren usług turystyki teren zieleni naturalnej teren lasu
maksymalna nadziemna intensywnosc zabudowy	0.2
maksymalny udzial powierzchni zabudowy	20%
maksymalna wysokosc zabudowy	12.0 m
minimalny udzial powierzchni biologicznie czynnej	60%
geometria	
plan	https://www.gov.pl/zagospodarowanieprzestrzenne/app/AktPlanowaniaPrzestrzennego/PL.ZIPPZP.9667/060103-POG/1POG
strefa planistyczna	PL.ZIPPZP.9667_060103-POG_1POG-49SU_20251102T161557
identifier	https://www.gov.pl/zagospodarowanieprzestrzenne/app/StrefaPlanistyczna/PL.ZIPPZP.9667/060103-POG/1POG-49SU/20251102T161557
przestrzen nazw	PL.ZIPPZP.9667/060103-POG

lokalny id	1POG-49SU
wersja id	20251102T161557
poczatek wersji obiektu	2025-11-02T16:15:57
nazwa	strefa usługowa
oznaczenie	49SU
symbol	SU
obowiazuje od	2025-10-13
obowiazuje do	obecnie
status	w opracowaniu https://inspire.ec.europa.eu/codelist/ProcessStepGeneralValue/elaboration
charakter ustalenia	ogólnie wiążące https://inspire.ec.europa.eu/codelist/RegulationNatureValue/generallyBinding
profil podstawowy	teren usług teren komunikacji teren zieleni urządzonej teren ogrodów działkowych teren infrastruktury technicznej
profil dodatkowy	teren składów i magazynów teren elektrowni słonecznej teren zieleni naturalnej teren lasu teren wód
maksymalna nadziemna intensywnosc zabudowy	1.5
maksymalny udzial powierzchni zabudowy	60%
maksymalna wysokosc zabudowy	9.0 m
minimalny udzial powierzchni biologicznie czynnej	30%
geometria	
plan	https://www.gov.pl/zagospodarowanieprzestrzenne/app/AktPlanowaniaPrzestrzennego/PL.ZIPPZP.9667/060103-POG/1POG

strefa planistyczna	PL.ZIPPZP.9667_060103-POG_1POG-49SJ_20251013T000000
identifier	https://www.gov.pl/zagospodarowanieprzestrzenne/app/StrefaPlanistyczna/PL.ZIPPZP.9667/060103-POG/1POG-49SJ/20251013T000000

przestrzen nazw	PL.ZIPPZP.9667/060103-POG
lokalny id	1POG-49SJ
wersja id	20251013T000000
poczatek wersji obiektu	2025-10-13T00:00
nazwa	strefa wielofunkcyjna z zabudową mieszkaniową jednorodzinną
oznaczenie	49SJ
symbol	SJ
obowiazuje od	2025-10-13
obowiazuje do	obecnie
status	w opracowaniu https://inspire.ec.europa.eu/codelist/ProcessStepGeneralValue/elaboration
charakter ustalenia	ogólnie wiążące https://inspire.ec.europa.eu/codelist/RegulationNatureValue/generallyBinding
profil podstawowy	teren zabudowy mieszkaniowej jednorodzinnej teren usług teren komunikacji teren zieleni urządzonej teren ogrodów działkowych teren infrastruktury technicznej
profil dodatkowy	teren zabudowy letniskowej lub rekreacji indywidualnej teren zieleni naturalnej teren lasu teren wód
maksymalna nadziemna intensywnosc zabudowy	0.8
maksymalny udzial powierzchni zabudowy	60%
maksymalna wysokosc zabudowy	12.0 m
minimalny udzial powierzchni biologicznie czynnej	30%
geometria	
plan	https://www.gov.pl/zagospodarowanieprzestrzenne/app/AktPlanowaniaPrzestrzennego/PL.ZIPPZP.9667/060103-POG/1POG

strefa planistyczna	PL.ZIPPZP.9667_060103-POG_1POG-49SZ_20251013T000000
identifier	https://www.gov.pl/zagospodarowanieprzestrzenne/app/StrefaPlanistyczna/PL.ZIPPZP.9667/060103-POG/1POG-49SZ

	/20251013T000000
przestrzen nazw	PL.ZIPPZP.9667/060103-POG
lokalny id	1POG-49SZ
wersja id	20251013T000000
poczatek wersji obiektu	2025-10-13T00:00
nazwa	strefa wielofunkcyjna z zabudową zagrodową
oznaczenie	49SZ
symbol	SZ
obowiazuje od	2025-10-13
obowiazuje do	obecnie
status	w opracowaniu https://inspire.ec.europa.eu/codelist/ProcessStepGeneralValue/elaboration
charakter ustalenia	ogólnie wiążące https://inspire.ec.europa.eu/codelist/RegulationNatureValue/generallyBinding
profil podstawowy	teren zabudowy zagrodowej teren produkcji w gospodarstwach rolnych teren akwakultury i obsługi rybactwa teren komunikacji teren zieleni urządzonej teren ogrodów działkowych teren infrastruktury technicznej
profil dodatkowy	teren wielkotowarowej produkcji rolnej teren usług teren zieleni naturalnej teren lasu teren wód
maksymalna nadziemna intensywnosc zabudowy	0.8
maksymalny udzial powierzchni zabudowy	60%
maksymalna wysokosc zabudowy	12.0 m
minimalny udzial powierzchni biologicznie czynnej	30%
geometria	
plan	https://www.gov.pl/zagospodarowanieprzestrzenne/app/AktPlanowaniaPrzestrzennego/PL.ZIPPZP.9667/060103-POG/1POG

strefa planistyczna	PL.ZIPPZP.9667_060103-POG_1POG-50SZ_20251013T000000
identifier	https://www.gov.pl/zagospodarowanieprzestrzenne/app /StrefaPlanistyczna/PL.ZIPPZP.9667/060103-POG/1POG-50SZ /20251013T000000
przestrzen nazw	PL.ZIPPZP.9667/060103-POG
lokalny id	1POG-50SZ
wersja id	20251013T000000
poczatek wersji obiektu	2025-10-13T00:00
nazwa	strefa wielofunkcyjna z zabudową zagrodową
oznaczenie	50SZ
symbol	SZ
obowiazuje od	2025-10-13
obowiazuje do	obecnie
status	w opracowaniu https://inspire.ec.europa.eu/codelist/ProcessStepGeneralValue /elaboration
charakter ustalenia	ogólnie wiążące https://inspire.ec.europa.eu/codelist/RegulationNatureValue /generallyBinding
profil podstawowy	teren zabudowy zagrodowej teren produkcji w gospodarstwach rolnych teren akwakultury i obsługi rybactwa teren komunikacji teren zieleni urządzonej teren ogrodów działkowych teren infrastruktury technicznej
profil dodatkowy	teren wielkotowarowej produkcji rolnej teren usług teren zieleni naturalnej teren lasu teren wód
maksymalna nadziemna intensywnosc zabudowy	0.8
maksymalny udzial powierzchni zabudowy	60%
maksymalna wysokosc zabudowy	12.0 m
minimalny udzial powierzchni biologicznie czynnej	30%
geometria	

plan	https://www.gov.pl/zagospodarowanieprzestrzenne/app /AktPlanowaniaPrzestrzennego/PL.ZIPPZP.9667/060103-POG/1POG
strefa planistyczna	PL.ZIPPZP.9667_060103-POG_1POG-50SR_20251013T000000
identifier	https://www.gov.pl/zagospodarowanieprzestrzenne/app /StrefaPlanistyczna/PL.ZIPPZP.9667/060103-POG/1POG-50SR /20251013T000000
przestrzen nazw	PL.ZIPPZP.9667/060103-POG
lokalny id	1POG-50SR
wersja id	20251013T000000
poczatek wersji obiektu	2025-10-13T00:00
nazwa	strefa produkcji rolniczej
oznaczenie	50SR
symbol	SR
obowiazuje od	2025-10-13
obowiazuje do	obecnie
status	w opracowaniu https://inspire.ec.europa.eu/codelist/ProcessStepGeneralValue /elaboration
charakter ustalenia	ogólnie wiążące https://inspire.ec.europa.eu/codelist/RegulationNatureValue /generallyBinding
profil podstawowy	teren produkcji w gospodarstwach rolnych teren wielkotowarowej produkcji rolnej teren akwakultury i obsługi rybactwa teren komunikacji teren ogrodów działkowych teren infrastruktury technicznej
profil dodatkowy	teren rolnictwa z zakazem zabudowy teren elektrowni słonecznej teren elektrowni wodnej teren zieleni urządzonej teren zieleni naturalnej teren lasu teren wód
maksymalna nadziemna intensywnosc zabudowy	1.5
maksymalny udzial powierzchni zabudowy	60%
maksymalna wysokosc zabudowy	25.0 m
minimalny udzial powierzchni biologicznie czynnej	30%
geometria	



plan	https://www.gov.pl/zagospodarowanieprzestrzenne/app /AktPlanowaniaPrzestrzennego/PL.ZIPPZP.9667/060103-POG/1POG
strefa planistyczna	PL.ZIPPZP.9667_060103-POG_1POG-50SJ_20251013T000000
identifier	https://www.gov.pl/zagospodarowanieprzestrzenne/app /StrefaPlanistyczna/PL.ZIPPZP.9667/060103-POG/1POG-50SJ /20251013T000000
przestrzen nazw	PL.ZIPPZP.9667/060103-POG
lokalny id	1POG-50SJ
wersja id	20251013T000000
poczatek wersji obiektu	2025-10-13T00:00
nazwa	strefa wielofunkcyjna z zabudową mieszkaniową jednorodzinną
oznaczenie	50SJ
symbol	SJ
obowiazuje od	2025-10-13
obowiazuje do	obecnie
status	w opracowaniu https://inspire.ec.europa.eu/codelist/ProcessStepGeneralValue /elaboration
charakter ustalenia	ogólnie wiążące https://inspire.ec.europa.eu/codelist/RegulationNatureValue /generallyBinding
profil podstawowy	teren zabudowy mieszkaniowej jednorodzinnej teren usług teren komunikacji teren zieleni urządzonej teren ogrodów działkowych teren infrastruktury technicznej
profil dodatkowy	teren zabudowy letniskowej lub rekreacji indywidualnej teren zieleni naturalnej teren lasu teren wód
maksymalna nadziemna intensywnosc zabudowy	0.8
maksymalny udzial powierzchni zabudowy	60%
maksymalna wysokosc zabudowy	12.0 m
minimalny udzial powierzchni	

biologicznie czynnej	30%
geometria	
plan	https://www.gov.pl/zagospodarowanieprzestrzenne/app /AktPlanowaniaPrzestrzennego/PL.ZIPPZP.9667/060103-POG/1POG
strefa planistyczna	PL.ZIPPZP.9667_060103-POG_1POG-50SN_20251030T102616
identifier	https://www.gov.pl/zagospodarowanieprzestrzenne/app /StrefaPlanistyczna/PL.ZIPPZP.9667/060103-POG/1POG-50SN /20251030T102616
przestrzen nazw	PL.ZIPPZP.9667/060103-POG
lokalny id	1POG-50SN
wersja id	20251030T102616
poczatek wersji obiektu	2025-10-30T10:26:16
nazwa	strefa zieleni i rekreacji
oznaczenie	50SN
symbol	SN
obowiazuje od	2025-10-13
obowiazuje do	obecnie
status	w opracowaniu https://inspire.ec.europa.eu/codelist/ProcessStepGeneralValue /elaboration
charakter ustalenia	ogólnie wiążące https://inspire.ec.europa.eu/codelist/RegulationNatureValue /generallyBinding
profil podstawowy	teren zieleni urządzonej teren plaży teren wód teren komunikacji teren ogrodów działkowych teren infrastruktury technicznej
profil dodatkowy	teren usług sportu i rekreacji teren usług kultury i rozrywki teren usług gastronomii teren usług turystyki teren zieleni naturalnej teren lasu
maksymalna nadziemna intensywnosc zabudowy	0.2
maksymalny udzial powierzchni	

zabudowy	20%
maksymalna wysokosc zabudowy	12.0 m
minimalny udzial powierzchni biologicznie czynnej	20%
geometria	
plan	https://www.gov.pl/zagospodarowanieprzestrzenne/app/AktPlanowaniaPrzestrzennego/PL.ZIPPZP.9667/060103-POG/1POG

strefa planistyczna	PL.ZIPPZP.9667_060103-POG_1POG-50SU_20251102T161603
identifier	https://www.gov.pl/zagospodarowanieprzestrzenne/app/StrefaPlanistyczna/PL.ZIPPZP.9667/060103-POG/1POG-50SU/20251102T161603
przestrzen nazw	PL.ZIPPZP.9667/060103-POG
lokalny id	1POG-50SU
wersja id	20251102T161603
poczatek wersji obiektu	2025-11-02T16:16:03
nazwa	strefa usługowa
oznaczenie	50SU
symbol	SU
obowiazuje od	2025-10-13
obowiazuje do	obecnie
status	w opracowaniu https://inspire.ec.europa.eu/codelist/ProcessStepGeneralValue/elaboration
charakter ustalenia	ogólnie wiążące https://inspire.ec.europa.eu/codelist/RegulationNatureValue/generallyBinding
profil podstawowy	teren usług teren komunikacji teren zieleni urządzonej teren ogrodów działkowych teren infrastruktury technicznej
profil dodatkowy	teren składów i magazynów teren elektrowni słonecznej teren zieleni naturalnej teren lasu teren wód
maksymalna nadziemna intensywnosc zabudowy	1.5

maksymalny udzial powierzchni zabudowy	60%
maksymalna wysokosc zabudowy	9.0 m
minimalny udzial powierzchni biologicznie czynnej	30%
geometria	
plan	https://www.gov.pl/zagospodarowanieprzestrzenne/app /AktPlanowaniaPrzestrzennego/PL.ZIPPZP.9667/060103-POG/1POG

strefa planistyczna	PL.ZIPPZP.9667_060103-POG_1POG-50SO_20251103T164158
identifier	https://www.gov.pl/zagospodarowanieprzestrzenne/app /StrefaPlanistyczna/PL.ZIPPZP.9667/060103-POG/1POG-50SO /20251103T164158
przestrzen nazw	PL.ZIPPZP.9667/060103-POG
lokalny id	1POG-50SO
wersja id	20251103T164158
poczatek wersji obiektu	2025-11-03T16:41:58
nazwa	strefa otwarta
oznaczenie	50SO
symbol	SO
obowiazuje od	2025-10-13
obowiazuje do	obecnie
status	w opracowaniu https://inspire.ec.europa.eu/codelist/ProcessStepGeneralValue /elaboration
charakter ustalenia	ogólnie wiążące https://inspire.ec.europa.eu/codelist/RegulationNatureValue /generallyBinding
profil podstawowy	teren rolnictwa z zakazem zabudowy teren lasu teren zieleni naturalnej teren wód teren komunikacji teren ogrodów działkowych teren infrastruktury technicznej
profil dodatkowy	teren zieleni urządzonej
minimalny udzial powierzchni biologicznie czynnej	80%

geometria	
plan	https://www.gov.pl/zagospodarowanieprzestrzenne/app /AktPlanowaniaPrzestrzennego/PL.ZIPPZP.9667/060103-POG/1POG
strefa planistyczna	PL.ZIPPZP.9667_060103-POG_1POG-51SJ_20251013T000000
identifier	https://www.gov.pl/zagospodarowanieprzestrzenne/app /StrefaPlanistyczna/PL.ZIPPZP.9667/060103-POG/1POG-51SJ /20251013T000000
przestrzen nazw	PL.ZIPPZP.9667/060103-POG
lokalny id	1POG-51SJ
wersja id	20251013T000000
poczatek wersji obiektu	2025-10-13T00:00
nazwa	strefa wielofunkcyjna z zabudową mieszkaniową jednorodzinną
oznaczenie	51SJ
symbol	SJ
obowiazuje od	2025-10-13
obowiazuje do	obecnie
status	w opracowaniu https://inspire.ec.europa.eu/codelist/ProcessStepGeneralValue /elaboration
charakter ustalenia	ogólnie wiążące https://inspire.ec.europa.eu/codelist/RegulationNatureValue /generallyBinding
profil podstawowy	teren zabudowy mieszkaniowej jednorodzinnej teren usług teren komunikacji teren zieleni urządzonej teren ogrodów działkowych teren infrastruktury technicznej
profil dodatkowy	teren zabudowy letniskowej lub rekreacji indywidualnej teren zieleni naturalnej teren lasu teren wód
maksymalna nadziemna intensywnosc zabudowy	0.8
maksymalny udzial powierzchni zabudowy	60%
maksymalna wysokosc zabudowy	12.0 m
minimalny udzial powierzchni	

biologicznie czynnej	30%
geometria	
plan	https://www.gov.pl/zagospodarowanieprzestrzenne/app /AktPlanowaniaPrzestrzennego/PL.ZIPPZP.9667/060103-POG/1POG
strefa planistyczna	PL.ZIPPZP.9667_060103-POG_1POG-51SR_20251013T000000
identifier	https://www.gov.pl/zagospodarowanieprzestrzenne/app /StrefaPlanistyczna/PL.ZIPPZP.9667/060103-POG/1POG-51SR /20251013T000000
przestrzen nazw	PL.ZIPPZP.9667/060103-POG
lokalny id	1POG-51SR
wersja id	20251013T000000
poczatek wersji obiektu	2025-10-13T00:00
nazwa	strefa produkcji rolniczej
oznaczenie	51SR
symbol	SR
obowiazuje od	2025-10-13
obowiazuje do	obecnie
status	w opracowaniu https://inspire.ec.europa.eu/codelist/ProcessStepGeneralValue /elaboration
charakter ustalenia	ogólnie wiążące https://inspire.ec.europa.eu/codelist/RegulationNatureValue /generallyBinding
profil podstawowy	teren produkcji w gospodarstwach rolnych teren wielkotowarowej produkcji rolnej teren akwakultury i obsługi rybactwa teren komunikacji teren ogrodów działkowych teren infrastruktury technicznej
profil dodatkowy	teren rolnictwa z zakazem zabudowy teren elektrowni słonecznej teren elektrowni wodnej teren zieleni urządzonej teren zieleni naturalnej teren lasu teren wód
maksymalna nadziemna intensywnosc zabudowy	1.5

maksymalny udzial powierzchni zabudowy	60%
maksymalna wysokosc zabudowy	25.0 m
minimalny udzial powierzchni biologicznie czynnej	30%
geometria	
plan	https://www.gov.pl/zagospodarowanieprzestrzenne/app/AktPlanowaniaPrzestrzennego/PL.ZIPPZP.9667/060103-POG/1POG

strefa planistyczna	PL.ZIPPZP.9667_060103-POG_1POG-51SO_20251013T000000
identifier	https://www.gov.pl/zagospodarowanieprzestrzenne/app/StrefaPlanistyczna/PL.ZIPPZP.9667/060103-POG/1POG-51SO/20251013T000000
przestrzen nazw	PL.ZIPPZP.9667/060103-POG
lokalny id	1POG-51SO
wersja id	20251013T000000
poczatek wersji obiektu	2025-10-13T00:00
nazwa	strefa otwarta
oznaczenie	51SO
symbol	SO
obowiazuje od	2025-10-13
obowiazuje do	obecnie
status	w opracowaniu https://inspire.ec.europa.eu/codelist/ProcessStepGeneralValue/elaboration
charakter ustalenia	ogólnie wiążące https://inspire.ec.europa.eu/codelist/RegulationNatureValue/generallyBinding
profil podstawowy	teren rolnictwa z zakazem zabudowy teren lasu teren zieleni naturalnej teren wód teren komunikacji teren ogrodów działkowych teren infrastruktury technicznej
profil dodatkowy	teren elektrowni słonecznej teren elektrowni geotermalnej teren elektrowni wodnej teren zieleni urządzonej

maksymalna nadziemna intensywnosc zabudowy	0.1
maksymalny udzial powierzchni zabudowy	5%
maksymalna wysokosc zabudowy	8.0 m
minimalny udzial powierzchni biologicznie czynnej	80%
geometria	
plan	https://www.gov.pl/zagospodarowanieprzestrzenne/app /AktPlanowaniaPrzestrzennego/PL.ZIPPZP.9667/060103-POG/1POG

strefa planistyczna	PL.ZIPPZP.9667_060103-POG_1POG-51SZ_20251013T000000
identifier	https://www.gov.pl/zagospodarowanieprzestrzenne/app /StrefaPlanistyczna/PL.ZIPPZP.9667/060103-POG/1POG-51SZ /20251013T000000
przestrzen nazw	PL.ZIPPZP.9667/060103-POG
lokalny id	1POG-51SZ
wersja id	20251013T000000
poczatek wersji obiektu	2025-10-13T00:00
nazwa	strefa wielofunkcyjna z zabudową zagrodową
oznaczenie	51SZ
symbol	SZ
obowiazuje od	2025-10-13
obowiazuje do	obecnie
status	w opracowaniu https://inspire.ec.europa.eu/codelist/ProcessStepGeneralValue /elaboration
charakter ustalenia	ogólnie wiążące https://inspire.ec.europa.eu/codelist/RegulationNatureValue /generallyBinding
profil podstawowy	teren zabudowy zagrodowej teren produkcji w gospodarstwach rolnych teren akwakultury i obsługi rybactwa teren komunikacji teren zieleni urządzonej teren ogrodów działkowych teren infrastruktury technicznej
profil dodatkowy	teren wielkotowarowej produkcji rolnej teren usług

	teren zieleni naturalnej teren lasu teren wód
maksymalna nadziemna intensywnosc zabudowy	0.8
maksymalny udzial powierzchni zabudowy	60%
maksymalna wysokosc zabudowy	12.0 m
minimalny udzial powierzchni biologicznie czynnej	30%
geometria	
plan	https://www.gov.pl/zagospodarowanieprzestrzenne/app/AktPlanowaniaPrzestrzennego/PL.ZIPPZP.9667/060103-POG/1POG

strefa planistyczna	PL.ZIPPZP.9667_060103-POG_1POG-51SN_20251110T121206
identifier	https://www.gov.pl/zagospodarowanieprzestrzenne/app/StrefaPlanistyczna/PL.ZIPPZP.9667/060103-POG/1POG-51SN/20251110T121206
przestrzen nazw	PL.ZIPPZP.9667/060103-POG
lokalny id	1POG-51SN
wersja id	20251110T121206
poczatek wersji obiektu	2025-11-10T12:12:06
nazwa	strefa zieleni i rekreacji
oznaczenie	51SN
symbol	SN
obowiazuje od	2025-10-13
obowiazuje do	2025-11-06
status	w opracowaniu https://inspire.ec.europa.eu/codelist/ProcessStepGeneralValue/elaboration
charakter ustalenia	ogólnie wiążące https://inspire.ec.europa.eu/codelist/RegulationNatureValue/generallyBinding
profil podstawowy	teren zieleni urządzonej teren plaży teren wód teren komunikacji teren ogrodów działkowych teren infrastruktury technicznej

profil dodatkowy	teren usług sportu i rekreacji teren usług kultury i rozrywki teren usług handlu detalicznego teren usług gastronomii teren usług turystyki teren usług nauki teren usług edukacji teren usług zdrowia i pomocy społecznej teren zieleni naturalnej
maksymalna nadziemna intensywnosc zabudowy	0.2
maksymalny udzial powierzchni zabudowy	20%
maksymalna wysokosc zabudowy	7.0 m
minimalny udzial powierzchni biologicznie czynnej	60%
geometria	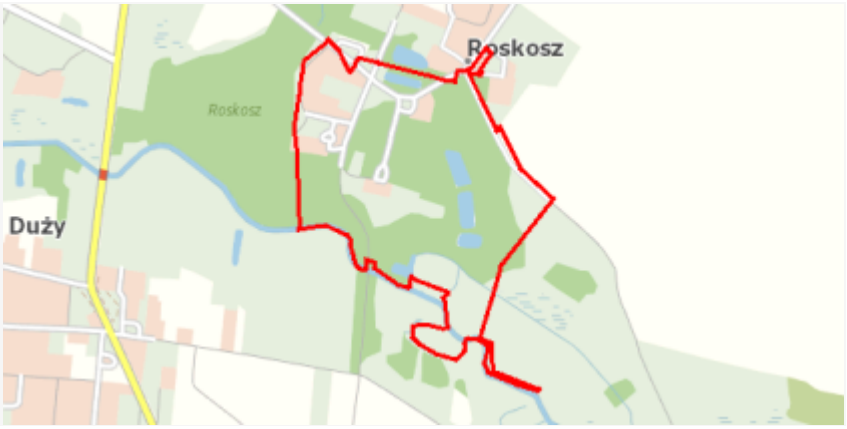
plan	https://www.gov.pl/zagospodarowanieprzestrzenne/app /AktPlanowaniaPrzestrzennego/PL.ZIPPZP.9667/060103-POG/1POG
strefa planistyczna	PL.ZIPPZP.9667_060103-POG_1POG-51SU_20251103T172112
identifier	https://www.gov.pl/zagospodarowanieprzestrzenne/app /StrefaPlanistyczna/PL.ZIPPZP.9667/060103-POG/1POG-51SU /20251103T172112
przestrzen nazw	PL.ZIPPZP.9667/060103-POG
lokalny id	1POG-51SU
wersja id	20251103T172112
poczatek wersji obiektu	2025-11-03T17:21:12
nazwa	strefa usługowa
oznaczenie	51SU
symbol	SU
obowiazuje od	2025-10-13
obowiazuje do	obecnie
status	w opracowaniu https://inspire.ec.europa.eu/codelist/ProcessStepGeneralValue /elaboration
charakter ustalenia	ogólnie wiążące https://inspire.ec.europa.eu/codelist/RegulationNatureValue /generallyBinding

profil podstawowy	teren usług teren komunikacji teren zieleni urządzonej teren ogrodów działkowych teren infrastruktury technicznej
profil dodatkowy	teren składów i magazynów teren elektrowni słonecznej teren zieleni naturalnej teren lasu teren wód
maksymalna nadziemna intensywnosc zabudowy	1.5
maksymalny udzial powierzchni zabudowy	60%
maksymalna wysokosc zabudowy	10.0 m
minimalny udzial powierzchni biologicznie czynnej	30%
geometria	
plan	https://www.gov.pl/zagospodarowanieprzestrzenne/app/AktPlanowaniaPrzestrzennego/PL.ZIPPZP.9667/060103-POG/1POG

strefa planistyczna	PL.ZIPPZP.9667_060103-POG_1POG-52SR_20251103T113417
identifier	https://www.gov.pl/zagospodarowanieprzestrzenne/app/StrefaPlanistyczna/PL.ZIPPZP.9667/060103-POG/1POG-52SR/20251103T113417
przestrzen nazw	PL.ZIPPZP.9667/060103-POG
lokalny id	1POG-52SR
wersja id	20251103T113417
poczatek wersji obiektu	2025-11-03T11:34:17
nazwa	strefa produkcji rolniczej
oznaczenie	52SR
symbol	SR
obowiazuje od	2025-10-13
obowiazuje do	obecnie
status	w opracowaniu https://inspire.ec.europa.eu/codelist/ProcessStepGeneralValue/elaboration
charakter ustalenia	ogólnie wiążące https://inspire.ec.europa.eu/codelist/RegulationNatureValue

	/generallyBinding
profil podstawowy	teren produkcji w gospodarstwach rolnych teren wielkotowarowej produkcji rolnej teren akwakultury i obsługi rybactwa teren komunikacji teren ogrodów działkowych teren infrastruktury technicznej
profil dodatkowy	teren rolnictwa z zakazem zabudowy teren elektrowni słonecznej teren elektrowni wodnej teren zieleni urządzonej teren zieleni naturalnej teren lasu teren wód
maksymalna nadziemna intensywnosc zabudowy	1.5
maksymalny udzial powierzchni zabudowy	60%
maksymalna wysokosc zabudowy	25.0 m
minimalny udzial powierzchni biologicznie czynnej	30%
geometria	
plan	https://www.gov.pl/zagospodarowanieprzestrzenne/app /AktPlanowaniaPrzestrzennego/PL.ZIPPZP.9667/060103-POG/1POG

strefa planistyczna	PL.ZIPPZP.9667_060103-POG_1POG-52SO_20251013T000000
identifier	https://www.gov.pl/zagospodarowanieprzestrzenne/app /StrefaPlanistyczna/PL.ZIPPZP.9667/060103-POG/1POG-52SO /20251013T000000
przestrzen nazw	PL.ZIPPZP.9667/060103-POG
lokalny id	1POG-52SO
wersja id	20251013T000000
poczatek wersji obiektu	2025-10-13T00:00
nazwa	strefa otwarta
oznaczenie	52SO
symbol	SO
obowiazuje od	2025-10-13
obowiazuje do	obecnie
status	w opracowaniu

	https://inspire.ec.europa.eu/codelist/ProcessStepGeneralValue/elaboration
charakter ustalenia	ogólnie wiążące https://inspire.ec.europa.eu/codelist/RegulationNatureValue/generallyBinding
profil podstawowy	teren rolnictwa z zakazem zabudowy teren lasu teren zieleni naturalnej teren wód teren komunikacji teren ogrodów działkowych teren infrastruktury technicznej
profil dodatkowy	teren elektrowni słonecznej teren elektrowni geotermalnej teren elektrowni wodnej teren zieleni urządzonej
maksymalna nadziemna intensywnosc zabudowy	0.1
maksymalny udzial powierzchni zabudowy	5%
maksymalna wysokosc zabudowy	8.0 m
minimalny udzial powierzchni biologicznie czynnej	80%
geometria	
plan	https://www.gov.pl/zagospodarowanieprzestrzenne/app/AktPlanowaniaPrzestrzennego/PL.ZIPPZP.9667/060103-POG/1POG

strefa planistyczna	PL.ZIPPZP.9667_060103-POG_1POG-52SJ_20251103T110710
identifier	https://www.gov.pl/zagospodarowanieprzestrzenne/app/StrefaPlanistyczna/PL.ZIPPZP.9667/060103-POG/1POG-52SJ/20251103T110710
przestrzen nazw	PL.ZIPPZP.9667/060103-POG
lokalny id	1POG-52SJ
wersja id	20251103T110710
poczatek wersji obiektu	2025-11-03T11:07:10
nazwa	strefa wielofunkcyjna z zabudową mieszkaniową jednorodzinną
oznaczenie	52SJ
symbol	SJ
obowiazuje od	2025-10-13

obowiazuje do	obecnie
status	w opracowaniu https://inspire.ec.europa.eu/codelist/ProcessStepGeneralValue/elaboration
charakter ustalenia	ogólnie wiążące https://inspire.ec.europa.eu/codelist/RegulationNatureValue/generallyBinding
profil podstawowy	teren zabudowy mieszkaniowej jednorodzinnej teren usług teren komunikacji teren zieleni urządzonej teren ogrodów działkowych teren infrastruktury technicznej
profil dodatkowy	teren zabudowy letniskowej lub rekreacji indywidualnej teren zieleni naturalnej teren lasu teren wód
maksymalna nadziemna intensywnosc zabudowy	0.8
maksymalny udzial powierzchni zabudowy	60%
maksymalna wysokosc zabudowy	9.0 m
minimalny udzial powierzchni biologicznie czynnej	30%
geometria	
plan	https://www.gov.pl/zagospodarowanieprzestrzenne/app/AktPlanowaniaPrzestrzennego/PL.ZIPPZP.9667/060103-POG/1POG

strefa planistyczna	PL.ZIPPZP.9667_060103-POG_1POG-52SU_20251013T000000
identifier	https://www.gov.pl/zagospodarowanieprzestrzenne/app/StrefaPlanistyczna/PL.ZIPPZP.9667/060103-POG/1POG-52SU/20251013T000000
przestrzen nazw	PL.ZIPPZP.9667/060103-POG
lokalny id	1POG-52SU
wersja id	20251013T000000
poczatek wersji obiektu	2025-10-13T00:00
nazwa	strefa usługowa
oznaczenie	52SU
symbol	SU

obowiazuje od	2025-10-13
obowiazuje do	obecnie
status	w opracowaniu https://inspire.ec.europa.eu/codelist/ProcessStepGeneralValue/elaboration
charakter ustalenia	ogólnie wiążące https://inspire.ec.europa.eu/codelist/RegulationNatureValue/generallyBinding
profil podstawowy	teren usług teren komunikacji teren zieleni urządzonej teren ogrodów działkowych teren infrastruktury technicznej
profil dodatkowy	teren składów i magazynów teren elektrowni słonecznej teren zieleni naturalnej teren lasu teren wód
maksymalna nadziemna intensywnosc zabudowy	1.5
maksymalny udzial powierzchni zabudowy	60%
maksymalna wysokosc zabudowy	12.0 m
minimalny udzial powierzchni biologicznie czynnej	30%
geometria	
plan	https://www.gov.pl/zagospodarowanieprzestrzenne/app/AktPlanowaniaPrzestrzennego/PL.ZIPPZP.9667/060103-POG/1POG

strefa planistyczna	PL.ZIPPZP.9667_060103-POG_1POG-52SZ_20251103T104614
identifier	https://www.gov.pl/zagospodarowanieprzestrzenne/app/StrefaPlanistyczna/PL.ZIPPZP.9667/060103-POG/1POG-52SZ/20251103T104614
przestrzen nazw	PL.ZIPPZP.9667/060103-POG
lokalny id	1POG-52SZ
wersja id	20251103T104614
poczatek wersji obiektu	2025-11-03T10:46:14
nazwa	strefa wielofunkcyjna z zabudową zagrodową
oznaczenie	52SZ

symbol	SZ
obowiazuje od	2025-10-13
obowiazuje do	obecnie
status	w opracowaniu https://inspire.ec.europa.eu/codelist/ProcessStepGeneralValue/elaboration
charakter ustalenia	ogólnie wiążące https://inspire.ec.europa.eu/codelist/RegulationNatureValue/generallyBinding
profil podstawowy	teren zabudowy zagrodowej teren produkcji w gospodarstwach rolnych teren akwakultury i obsługi rybactwa teren komunikacji teren zieleni urządzonej teren ogrodów działkowych teren infrastruktury technicznej
profil dodatkowy	teren wielkotowarowej produkcji rolnej teren usług teren zieleni naturalnej teren lasu teren wód
maksymalna nadziemna intensywnosc zabudowy	0.8
maksymalny udzial powierzchni zabudowy	60%
maksymalna wysokosc zabudowy	12.0 m
minimalny udzial powierzchni biologicznie czynnej	30%
geometria	
plan	https://www.gov.pl/zagospodarowanieprzestrzenne/app/AktPlanowaniaPrzestrzennego/PL.ZIPPZP.9667/060103-POG/1POG

strefa planistyczna	PL.ZIPPZP.9667_060103-POG_1POG-52SN_20251103T182417
identifier	https://www.gov.pl/zagospodarowanieprzestrzenne/app/StrefaPlanistyczna/PL.ZIPPZP.9667/060103-POG/1POG-52SN/20251103T182417
przestrzen nazw	PL.ZIPPZP.9667/060103-POG
lokalny id	1POG-52SN
wersja id	20251103T182417
poczatek wersji obiektu	2025-11-03T18:24:17

nazwa	strefa zieleni i rekreacji
oznaczenie	52SN
symbol	SN
obowiazuje od	2025-10-13
obowiazuje do	obecnie
status	w opracowaniu https://inspire.ec.europa.eu/codelist/ProcessStepGeneralValue/elaboration
charakter ustalenia	ogólnie wiążące https://inspire.ec.europa.eu/codelist/RegulationNatureValue/generallyBinding
profil podstawowy	teren zieleni urządzonej teren plaży teren wód teren komunikacji teren ogrodów działkowych teren infrastruktury technicznej
profil dodatkowy	teren usług handlu detalicznego teren zieleni naturalnej teren lasu
maksymalna nadziemna intensywnosc zabudowy	0.2
maksymalny udzial powierzchni zabudowy	20%
maksymalna wysokosc zabudowy	12.0 m
minimalny udzial powierzchni biologicznie czynnej	50%
geometria	
plan	https://www.gov.pl/zagospodarowanieprzestrzenne/app/AktPlanowaniaPrzestrzennego/PL.ZIPPZP.9667/060103-POG/1POG

strefa planistyczna	PL.ZIPPZP.9667_060103-POG_1POG-53SR_20251013T000000
identifier	https://www.gov.pl/zagospodarowanieprzestrzenne/app/StrefaPlanistyczna/PL.ZIPPZP.9667/060103-POG/1POG-53SR/20251013T000000
przestrzen nazw	PL.ZIPPZP.9667/060103-POG
lokalny id	1POG-53SR
wersja id	20251013T000000
poczatek wersji obiektu	2025-10-13T00:00

nazwa	strefa produkcji rolniczej
oznaczenie	53SR
symbol	SR
obowiazuje od	2025-10-13
obowiazuje do	obecnie
status	w opracowaniu https://inspire.ec.europa.eu/codelist/ProcessStepGeneralValue/elaboration
charakter ustalenia	ogólnie wiążące https://inspire.ec.europa.eu/codelist/RegulationNatureValue/generallyBinding
profil podstawowy	teren produkcji w gospodarstwach rolnych teren wielkotowarowej produkcji rolnej teren akwakultury i obsługi rybactwa teren komunikacji teren ogrodów działkowych teren infrastruktury technicznej
profil dodatkowy	teren rolnictwa z zakazem zabudowy teren elektrowni słonecznej teren elektrowni wodnej teren zieleni urządzonej teren zieleni naturalnej teren lasu teren wód
maksymalna nadziemna intensywnosc zabudowy	0.8
maksymalny udzial powierzchni zabudowy	60%
maksymalna wysokosc zabudowy	12.0 m
minimalny udzial powierzchni biologicznie czynnej	30%
geometria	
plan	https://www.gov.pl/zagospodarowanieprzestrzenne/app/AktPlanowaniaPrzestrzennego/PL.ZIPPZP.9667/060103-POG/1POG

strefa planistyczna	PL.ZIPPZP.9667_060103-POG_1POG-53SZ_20251013T000000
identifier	https://www.gov.pl/zagospodarowanieprzestrzenne/app/StrefaPlanistyczna/PL.ZIPPZP.9667/060103-POG/1POG-53SZ/20251013T000000
przestrzen nazw	PL.ZIPPZP.9667/060103-POG

lokalny id	1POG-53SZ
wersja id	20251013T000000
poczatek wersji obiektu	2025-10-13T00:00
nazwa	strefa wielofunkcyjna z zabudową zagrodową
oznaczenie	53SZ
symbol	SZ
obowiazuje od	2025-10-13
obowiazuje do	obecnie
status	w opracowaniu https://inspire.ec.europa.eu/codelist/ProcessStepGeneralValue/elaboration
charakter ustalenia	ogólnie wiążące https://inspire.ec.europa.eu/codelist/RegulationNatureValue/generallyBinding
profil podstawowy	teren zabudowy zagrodowej teren produkcji w gospodarstwach rolnych teren akwakultury i obsługi rybactwa teren komunikacji teren zieleni urządzonej teren ogrodów działkowych teren infrastruktury technicznej
profil dodatkowy	teren wielkotowarowej produkcji rolnej teren usług teren zieleni naturalnej teren lasu teren wód
maksymalna nadziemna intensywnosc zabudowy	0.8
maksymalny udzial powierzchni zabudowy	60%
maksymalna wysokosc zabudowy	12.0 m
minimalny udzial powierzchni biologicznie czynnej	30%
geometria	
plan	https://www.gov.pl/zagospodarowanieprzestrzenne/app/AktPlanowaniaPrzestrzennego/PL.ZIPPZP.9667/060103-POG/1POG
strefa planistyczna	PL.ZIPPZP.9667_060103-POG_1POG-53SJ_20251103T090344
identifier	https://www.gov.pl/zagospodarowanieprzestrzenne/app

	/StrefaPlanistyczna/PL.ZIPPZP.9667/060103-POG/1POG-53SJ /20251103T090344
przestrzen nazw	PL.ZIPPZP.9667/060103-POG
lokalny id	1POG-53SJ
wersja id	20251103T090344
poczatek wersji obiektu	2025-11-03T09:03:44
nazwa	strefa wielofunkcyjna z zabudową mieszkaniową jednorodzinną
oznaczenie	53SJ
symbol	SJ
obowiazuje od	2025-10-13
obowiazuje do	obecnie
status	w opracowaniu https://inspire.ec.europa.eu/codelist/ProcessStepGeneralValue /elaboration
charakter ustalenia	ogólnie wiążące https://inspire.ec.europa.eu/codelist/RegulationNatureValue /generallyBinding
profil podstawowy	teren zabudowy mieszkaniowej jednorodzinnej teren usług teren komunikacji teren zieleni urządzonej teren ogrodów działkowych teren infrastruktury technicznej
profil dodatkowy	teren zabudowy letniskowej lub rekreacji indywidualnej teren zieleni naturalnej teren lasu teren wód
maksymalna nadziemna intensywnosc zabudowy	0.8
maksymalny udzial powierzchni zabudowy	60%
maksymalna wysokosc zabudowy	9.0 m
minimalny udzial powierzchni biologicznie czynnej	30%
geometria	
plan	https://www.gov.pl/zagospodarowanieprzestrzenne/app /AktPlanowaniaPrzestrzennego/PL.ZIPPZP.9667/060103-POG/1POG
strefa planistyczna	PL.ZIPPZP.9667_060103-POG_1POG-53SO_20251013T000000

identifier	https://www.gov.pl/zagospodarowanieprzestrzenne/app/StrefaPlanistyczna/PL.ZIPPZP.9667/060103-POG/1POG-53SO/20251013T000000
przestrzen nazw	PL.ZIPPZP.9667/060103-POG
lokalny id	1POG-53SO
wersja id	20251013T000000
poczatek wersji obiektu	2025-10-13T00:00
nazwa	strefa otwarta
oznaczenie	53SO
symbol	SO
obowiazuje od	2025-10-13
obowiazuje do	obecnie
status	w opracowaniu https://inspire.ec.europa.eu/codelist/ProcessStepGeneralValue/elaboration
charakter ustalenia	ogólnie wiążące https://inspire.ec.europa.eu/codelist/RegulationNatureValue/generallyBinding
profil podstawowy	teren rolnictwa z zakazem zabudowy teren lasu teren zieleni naturalnej teren wód teren komunikacji teren ogrodów działkowych teren infrastruktury technicznej
profil dodatkowy	teren elektrowni słonecznej teren elektrowni geotermalnej teren elektrowni wodnej teren zieleni urządzonej
maksymalna nadziemna intensywnosc zabudowy	0.1
maksymalny udzial powierzchni zabudowy	5%
minimalny udzial powierzchni biologicznie czynnej	80%
geometria	
plan	https://www.gov.pl/zagospodarowanieprzestrzenne/app/AktPlanowaniaPrzestrzennego/PL.ZIPPZP.9667/060103-POG/1POG

strefa planistyczna	PL.ZIPPZP.9667_060103-POG_1POG-53SU_20251103T163621
identifier	https://www.gov.pl/zagospodarowanieprzestrzenne/app /StrefaPlanistyczna/PL.ZIPPZP.9667/060103-POG/1POG-53SU /20251103T163621
przestrzen nazw	PL.ZIPPZP.9667/060103-POG
lokalny id	1POG-53SU
wersja id	20251103T163621
poczatek wersji obiektu	2025-11-03T16:36:21
nazwa	strefa usługowa
oznaczenie	53SU
symbol	SU
obowiazuje od	2025-10-13
obowiazuje do	obecnie
status	w opracowaniu https://inspire.ec.europa.eu/codelist/ProcessStepGeneralValue /elaboration
charakter ustalenia	ogólnie wiążące https://inspire.ec.europa.eu/codelist/RegulationNatureValue /generallyBinding
profil podstawowy	teren usług teren komunikacji teren zieleni urządzonej teren ogrodów działkowych teren infrastruktury technicznej
profil dodatkowy	teren składów i magazynów teren elektrowni słonecznej teren zieleni naturalnej teren lasu teren wód
maksymalna nadziemna intensywnosc zabudowy	1.5
maksymalny udzial powierzchni zabudowy	60%
maksymalna wysokosc zabudowy	10.0 m
minimalny udzial powierzchni biologicznie czynnej	30%
geometria	
plan	https://www.gov.pl/zagospodarowanieprzestrzenne/app

	/AktPlanowaniaPrzestrzennego/PL.ZIPPZP.9667/060103-POG/1POG
strefa planistyczna	PL.ZIPPZP.9667_060103-POG_1POG-53SN_20251113T093549
identifier	https://www.gov.pl/zagospodarowanieprzestrzenne/app /StrefaPlanistyczna/PL.ZIPPZP.9667/060103-POG/1POG-53SN /20251113T093549
przestrzen nazw	PL.ZIPPZP.9667/060103-POG
lokalny id	1POG-53SN
wersja id	20251113T093549
poczatek wersji obiektu	2025-11-13T09:35:49
nazwa	strefa zieleni i rekreacji
oznaczenie	53SN
symbol	SN
obowiazuje od	2025-10-13
obowiazuje do	obecnie
status	w opracowaniu https://inspire.ec.europa.eu/codelist/ProcessStepGeneralValue /elaboration
charakter ustalenia	ogólnie wiążące https://inspire.ec.europa.eu/codelist/RegulationNatureValue /generallyBinding
profil podstawowy	teren zieleni urządzonej teren plaży teren wód teren komunikacji teren ogrodów działkowych teren infrastruktury technicznej
profil dodatkowy	teren usług sportu i rekreacji teren usług kultury i rozrywki teren usług turystyki teren usług nauki teren usług edukacji teren zieleni naturalnej teren lasu
maksymalna nadziemna intensywnosc zabudowy	0.2
maksymalny udzial powierzchni zabudowy	20%
maksymalna wysokosc zabudowy	6.0 m
minimalny udzial powierzchni biologicznie czynnej	50%
geometria	



plan	https://www.gov.pl/zagospodarowanieprzestrzenne/app/AktPlanowaniaPrzestrzennego/PL.ZIPPZP.9667/060103-POG/1POG
strefa planistyczna	PL.ZIPPZP.9667_060103-POG_1POG-54SZ_20251106T210450
identifier	https://www.gov.pl/zagospodarowanieprzestrzenne/app/StrefaPlanistyczna/PL.ZIPPZP.9667/060103-POG/1POG-54SZ/20251106T210450
przestrzen nazw	PL.ZIPPZP.9667/060103-POG
lokalny id	1POG-54SZ
wersja id	20251106T210450
poczatek wersji obiektu	2025-11-06T21:04:50
nazwa	strefa wielofunkcyjna z zabudową zagrodową
oznaczenie	54SZ
symbol	SZ
obowiazuje od	2025-10-13
obowiazuje do	obecnie
status	w opracowaniu https://inspire.ec.europa.eu/codelist/ProcessStepGeneralValue/elaboration
charakter ustalenia	ogólnie wiążące https://inspire.ec.europa.eu/codelist/RegulationNatureValue/generallyBinding
profil podstawowy	teren zabudowy zagrodowej teren produkcji w gospodarstwach rolnych teren akwakultury i obsługi rybactwa teren komunikacji teren zieleni urządzonej teren ogrodów działkowych teren infrastruktury technicznej
profil dodatkowy	teren wielkotowarowej produkcji rolnej teren usług teren zieleni naturalnej teren lasu teren wód
maksymalna nadziemna intensywnosc zabudowy	0.8
maksymalny udzial powierzchni zabudowy	60%

maksymalna wysokosc zabudowy	12.0 m
minimalny udzial powierzchni biologicznie czynnej	30%
geometria	
plan	https://www.gov.pl/zagospodarowanieprzestrzenne/app /AktPlanowaniaPrzestrzennego/PL.ZIPPZP.9667/060103-POG/1POG
strefa planistyczna	PL.ZIPPZP.9667_060103-POG_1POG-54SR_20251013T000000
identifier	https://www.gov.pl/zagospodarowanieprzestrzenne/app /StrefaPlanistyczna/PL.ZIPPZP.9667/060103-POG/1POG-54SR /20251013T000000
przestrzen nazw	PL.ZIPPZP.9667/060103-POG
lokalny id	1POG-54SR
wersja id	20251013T000000
poczatek wersji obiektu	2025-10-13T00:00
nazwa	strefa produkcji rolniczej
oznaczenie	54SR
symbol	SR
obowiazuje od	2025-10-13
obowiazuje do	obecnie
status	w opracowaniu https://inspire.ec.europa.eu/codelist/ProcessStepGeneralValue /elaboration
charakter ustalenia	ogólnie wiążące https://inspire.ec.europa.eu/codelist/RegulationNatureValue /generallyBinding
profil podstawowy	teren produkcji w gospodarstwach rolnych teren wielkotowarowej produkcji rolnej teren akwakultury i obsługi rybactwa teren komunikacji teren ogrodów działkowych teren infrastruktury technicznej
profil dodatkowy	teren rolnictwa z zakazem zabudowy teren elektrowni słonecznej teren elektrowni wodnej teren zieleni urządzonej teren zieleni naturalnej teren lasu teren wód

maksymalna nadziemna intensywnosc zabudowy	0.8
maksymalny udzial powierzchni zabudowy	60%
maksymalna wysokosc zabudowy	12.0 m
minimalny udzial powierzchni biologicznie czynnej	30%
geometria	
plan	https://www.gov.pl/zagospodarowanieprzestrzenne/app/AktPlanowaniaPrzestrzennego/PL.ZIPPZP.9667/060103-POG/1POG

strefa planistyczna	PL.ZIPPZP.9667_060103-POG_1POG-54SO_20251013T000000
identifier	https://www.gov.pl/zagospodarowanieprzestrzenne/app/StrefaPlanistyczna/PL.ZIPPZP.9667/060103-POG/1POG-54SO/20251013T000000
przestrzen nazw	PL.ZIPPZP.9667/060103-POG
lokalny id	1POG-54SO
wersja id	20251013T000000
poczatek wersji obiektu	2025-10-13T00:00
nazwa	strefa otwarta
oznaczenie	54SO
symbol	SO
obowiazuje od	2025-10-13
obowiazuje do	obecnie
status	w opracowaniu https://inspire.ec.europa.eu/codelist/ProcessStepGeneralValue/elaboration
charakter ustalenia	ogólnie wiążące https://inspire.ec.europa.eu/codelist/RegulationNatureValue/generallyBinding
profil podstawowy	teren rolnictwa z zakazem zabudowy teren lasu teren zieleni naturalnej teren wód teren komunikacji teren ogrodów działkowych teren infrastruktury technicznej
profil dodatkowy	teren elektrowni słonecznej teren elektrowni geotermalnej

	teren elektrowni wodnej teren zieleni urządzonej
maksymalna nadziemna intensywnosc zabudowy	0.1
maksymalny udzial powierzchni zabudowy	5%
maksymalna wysokosc zabudowy	8.0 m
minimalny udzial powierzchni biologicznie czynnej	80%
geometria	
plan	https://www.gov.pl/zagospodarowanieprzestrzenne/app /AktPlanowaniaPrzestrzennego/PL.ZIPPZP.9667/060103-POG/1POG

strefa planistyczna	PL.ZIPPZP.9667_060103-POG_1POG-54SN_20251102T170023
identifier	https://www.gov.pl/zagospodarowanieprzestrzenne/app /StrefaPlanistyczna/PL.ZIPPZP.9667/060103-POG/1POG-54SN /20251102T170023
przestrzen nazw	PL.ZIPPZP.9667/060103-POG
lokalny id	1POG-54SN
wersja id	20251102T170023
poczatek wersji obiektu	2025-11-02T17:00:23
nazwa	strefa zieleni i rekreacji
oznaczenie	54SN
symbol	SN
obowiazuje od	2025-10-13
obowiazuje do	obecnie
status	w opracowaniu https://inspire.ec.europa.eu/codelist/ProcessStepGeneralValue /elaboration
charakter ustalenia	ogólnie wiążące https://inspire.ec.europa.eu/codelist/RegulationNatureValue /generallyBinding
profil podstawowy	teren zieleni urządzonej teren plaży teren wód teren komunikacji teren ogrodów działkowych teren infrastruktury technicznej

profil dodatkowy	teren usług sportu i rekreacji teren usług kultury i rozrywki teren usług handlu detalicznego teren usług gastronomii teren usług turystyki teren usług nauki teren usług edukacji teren usług zdrowia i pomocy społecznej teren zieleni naturalnej teren lasu
maksymalna nadziemna intensywnosc zabudowy	0.2
maksymalny udzial powierzchni zabudowy	20%
maksymalna wysokosc zabudowy	7.0 m
minimalny udzial powierzchni biologicznie czynnej	50%
geometria	
plan	https://www.gov.pl/zagospodarowanieprzestrzenne/app /AktPlanowaniaPrzestrzennego/PL.ZIPPZP.9667/060103-POG/1POG

strefa planistyczna	PL.ZIPPZP.9667_060103-POG_1POG-54SU_20251103T163628
identifier	https://www.gov.pl/zagospodarowanieprzestrzenne/app /StrefaPlanistyczna/PL.ZIPPZP.9667/060103-POG/1POG-54SU /20251103T163628
przestrzen nazw	PL.ZIPPZP.9667/060103-POG
lokalny id	1POG-54SU
wersja id	20251103T163628
poczatek wersji obiektu	2025-11-03T16:36:28
nazwa	strefa usługowa
oznaczenie	54SU
symbol	SU
obowiazuje od	2025-10-13
obowiazuje do	obecnie
status	w opracowaniu https://inspire.ec.europa.eu/codelist/ProcessStepGeneralValue /elaboration
charakter ustalenia	ogólnie wiążące https://inspire.ec.europa.eu/codelist/RegulationNatureValue

	/generallyBinding
profil podstawowy	teren usług teren komunikacji teren zieleni urządzonej teren ogrodów działkowych teren infrastruktury technicznej
profil dodatkowy	teren składów i magazynów teren elektrowni słonecznej teren zieleni naturalnej teren lasu teren wód
maksymalna nadziemna intensywnosc zabudowy	1.5
maksymalny udzial powierzchni zabudowy	60%
maksymalna wysokosc zabudowy	10.0 m
minimalny udzial powierzchni biologicznie czynnej	30%
geometria	
plan	https://www.gov.pl/zagospodarowanieprzestrzenne/app /AktPlanowaniaPrzestrzennego/PL.ZIPPZP.9667/060103-POG/1POG

strefa planistyczna	PL.ZIPPZP.9667_060103-POG_1POG-54SJ_20251021T125623
identifier	https://www.gov.pl/zagospodarowanieprzestrzenne/app /StrefaPlanistyczna/PL.ZIPPZP.9667/060103-POG/1POG-54SJ /20251021T125623
przestrzen nazw	PL.ZIPPZP.9667/060103-POG
lokalny id	1POG-54SJ
wersja id	20251021T125623
poczatek wersji obiektu	2025-10-21T12:56:23
nazwa	strefa wielofunkcyjna z zabudową mieszkaniową jednorodzinną
oznaczenie	54SJ
symbol	SJ
obowiazuje od	2025-10-13
obowiazuje do	obecnie
status	w opracowaniu https://inspire.ec.europa.eu/codelist/ProcessStepGeneralValue /elaboration

charakter ustalenia	ogólnie wiążące https://inspire.ec.europa.eu/codelist/RegulationNatureValue/generallyBinding
profil podstawowy	teren zabudowy mieszkaniowej jednorodzinnej teren usług teren komunikacji teren zieleni urządzonej teren ogrodów działkowych teren infrastruktury technicznej
profil dodatkowy	teren zabudowy letniskowej lub rekreacji indywidualnej teren zieleni naturalnej teren lasu teren wód
maksymalna nadziemna intensywnosc zabudowy	0.8
maksymalny udzial powierzchni zabudowy	60%
maksymalna wysokosc zabudowy	12.0 m
minimalny udzial powierzchni biologicznie czynnej	30%
geometria	
plan	https://www.gov.pl/zagospodarowanieprzestrzenne/app/AktPlanowaniaPrzestrzennego/PL.ZIPPZP.9667/060103-POG/1POG

strefa planistyczna	PL.ZIPPZP.9667_060103-POG_1POG-55SO_20251029T135520
identifier	https://www.gov.pl/zagospodarowanieprzestrzenne/app/StrefaPlanistyczna/PL.ZIPPZP.9667/060103-POG/1POG-55SO/20251029T135520
przestrzen nazw	PL.ZIPPZP.9667/060103-POG
lokalny id	1POG-55SO
wersja id	20251029T135520
poczatek wersji obiektu	2025-10-29T13:55:20
nazwa	strefa otwarta
oznaczenie	55SO
symbol	SO
obowiazuje od	2025-10-13
obowiazuje do	obecnie
status	w opracowaniu https://inspire.ec.europa.eu/codelist/ProcessStepGeneralValue

	/elaboration
charakter ustalenia	ogólnie wiążące https://inspire.ec.europa.eu/codelist/RegulationNatureValue/generallyBinding
profil podstawowy	teren rolnictwa z zakazem zabudowy teren lasu teren zieleni naturalnej teren wód teren komunikacji teren ogrodów działkowych teren infrastruktury technicznej
profil dodatkowy	teren elektrowni słonecznej teren elektrowni geotermalnej teren elektrowni wodnej teren zieleni urządzonej
maksymalna nadziemna intensywnosc zabudowy	0.1
maksymalny udzial powierzchni zabudowy	5%
maksymalna wysokosc zabudowy	6.0 m
minimalny udzial powierzchni biologicznie czynnej	80%
geometria	
plan	https://www.gov.pl/zagospodarowanieprzestrzenne/app/AktPlanowaniaPrzestrzennego/PL.ZIPPZP.9667/060103-POG/1POG

strefa planistyczna	PL.ZIPPZP.9667_060103-POG_1POG-55SR_20251102T171010
identifier	https://www.gov.pl/zagospodarowanieprzestrzenne/app/StrefaPlanistyczna/PL.ZIPPZP.9667/060103-POG/1POG-55SR/20251102T171010
przestrzen nazw	PL.ZIPPZP.9667/060103-POG
lokalny id	1POG-55SR
wersja id	20251102T171010
poczatek wersji obiektu	2025-11-02T17:10:10
nazwa	strefa produkcji rolniczej
oznaczenie	55SR
symbol	SR
obowiazuje od	2025-10-13
obowiazuje do	obecnie

status	w opracowaniu https://inspire.ec.europa.eu/codelist/ProcessStepGeneralValue/elaboration
charakter ustalenia	ogólnie wiążące https://inspire.ec.europa.eu/codelist/RegulationNatureValue/generallyBinding
profil podstawowy	teren produkcji w gospodarstwach rolnych teren wielkotowarowej produkcji rolnej teren akwakultury i obsługi rybactwa teren komunikacji teren ogrodów działkowych teren infrastruktury technicznej
profil dodatkowy	teren rolnictwa z zakazem zabudowy teren elektrowni słonecznej teren elektrowni wodnej teren zieleni urządzonej teren zieleni naturalnej teren lasu teren wód
maksymalna nadziemna intensywnosc zabudowy	1.5
maksymalny udzial powierzchni zabudowy	60%
maksymalna wysokosc zabudowy	25.0 m
minimalny udzial powierzchni biologicznie czynnej	30%
geometria	
plan	https://www.gov.pl/zagospodarowanieprzestrzenne/app/AktPlanowaniaPrzestrzennego/PL.ZIPPZP.9667/060103-POG/1POG

strefa planistyczna	PL.ZIPPZP.9667_060103-POG_1POG-55SN_20251103T092357
identifier	https://www.gov.pl/zagospodarowanieprzestrzenne/app/StrefaPlanistyczna/PL.ZIPPZP.9667/060103-POG/1POG-55SN/20251103T092357
przestrzen nazw	PL.ZIPPZP.9667/060103-POG
lokalny id	1POG-55SN
wersja id	20251103T092357
poczatek wersji obiektu	2025-11-03T09:23:57
nazwa	strefa zieleni i rekreacji
oznaczenie	55SN

symbol	SN
obowiazuje od	2025-10-13
obowiazuje do	obecnie
status	w opracowaniu https://inspire.ec.europa.eu/codelist/ProcessStepGeneralValue/elaboration
charakter ustalenia	ogólnie wiążące https://inspire.ec.europa.eu/codelist/RegulationNatureValue/generallyBinding
profil podstawowy	teren zieleni urządzonej teren plaży teren wód teren komunikacji teren ogrodów działkowych teren infrastruktury technicznej
profil dodatkowy	teren usług sportu i rekreacji teren usług kultury i rozrywki teren usług handlu detalicznego teren usług gastronomii teren usług turystyki teren usług nauki teren usług edukacji teren usług zdrowia i pomocy społecznej teren zieleni naturalnej teren lasu
maksymalna nadziemna intensywnosc zabudowy	0.2
maksymalny udzial powierzchni zabudowy	20%
maksymalna wysokosc zabudowy	9.0 m
minimalny udzial powierzchni biologicznie czynnej	50%
geometria	
plan	https://www.gov.pl/zagospodarowanieprzestrzenne/app/AktPlanowaniaPrzestrzennego/PL.ZIPPZP.9667/060103-POG/1POG

strefa planistyczna	PL.ZIPPZP.9667_060103-POG_1POG-55SZ_20251103T091602
identifier	https://www.gov.pl/zagospodarowanieprzestrzenne/app/StrefaPlanistyczna/PL.ZIPPZP.9667/060103-POG/1POG-55SZ/20251103T091602
przestrzen nazw	PL.ZIPPZP.9667/060103-POG

lokalny id	1POG-55SZ
wersja id	20251103T091602
poczatek wersji obiektu	2025-11-03T09:16:02
nazwa	strefa wielofunkcyjna z zabudową zagrodową
oznaczenie	55SZ
symbol	SZ
obowiazuje od	2025-10-13
obowiazuje do	obecnie
status	w opracowaniu https://inspire.ec.europa.eu/codelist/ProcessStepGeneralValue/elaboration
charakter ustalenia	ogólnie wiążące https://inspire.ec.europa.eu/codelist/RegulationNatureValue/generallyBinding
profil podstawowy	teren zabudowy zagrodowej teren produkcji w gospodarstwach rolnych teren akwakultury i obsługi rybactwa teren komunikacji teren zieleni urządzonej teren ogrodów działkowych teren infrastruktury technicznej
profil dodatkowy	teren wielkotowarowej produkcji rolnej teren usług teren zieleni naturalnej teren lasu teren wód
maksymalna nadziemna intensywnosc zabudowy	0.8
maksymalny udzial powierzchni zabudowy	60%
maksymalna wysokosc zabudowy	9.0 m
minimalny udzial powierzchni biologicznie czynnej	30%
geometria	
plan	https://www.gov.pl/zagospodarowanieprzestrzenne/app/AktPlanowaniaPrzestrzennego/PL.ZIPPZP.9667/060103-POG/1POG

strefa planistyczna	PL.ZIPPZP.9667_060103-POG_1POG-55SU_20251103T164627
identifier	https://www.gov.pl/zagospodarowanieprzestrzenne/app

	/StrefaPlanistyczna/PL.ZIPPZP.9667/060103-POG/1POG-55SU /20251103T164627
przestrzen nazw	PL.ZIPPZP.9667/060103-POG
lokalny id	1POG-55SU
wersja id	20251103T164627
poczatek wersji obiektu	2025-11-03T16:46:27
nazwa	strefa usługowa
oznaczenie	55SU
symbol	SU
obowiazuje od	2025-10-13
obowiazuje do	obecnie
status	w opracowaniu https://inspire.ec.europa.eu/codelist/ProcessStepGeneralValue/elaboration
charakter ustalenia	ogólnie wiążące https://inspire.ec.europa.eu/codelist/RegulationNatureValue/generallyBinding
profil podstawowy	teren usług teren komunikacji teren zieleni urządzonej teren ogrodów działkowych teren infrastruktury technicznej
profil dodatkowy	teren składów i magazynów teren elektrowni słonecznej teren zieleni naturalnej teren lasu teren wód
maksymalna nadziemna intensywnosc zabudowy	1.5
maksymalny udzial powierzchni zabudowy	60%
maksymalna wysokosc zabudowy	10.0 m
minimalny udzial powierzchni biologicznie czynnej	30%
geometria	
plan	https://www.gov.pl/zagospodarowanieprzestrzenne/app /AktPlanowaniaPrzestrzennego/PL.ZIPPZP.9667/060103-POG/1POG
strefa planistyczna	PL.ZIPPZP.9667_060103-POG_1POG-55SJ_20251103T090139

identifier	https://www.gov.pl/zagospodarowanieprzestrzenne/app /StrefaPlanistyczna/PL.ZIPPZP.9667/060103-POG/1POG-55SJ /20251103T090139
przestrzen nazw	PL.ZIPPZP.9667/060103-POG
lokalny id	1POG-55SJ
wersja id	20251103T090139
poczatek wersji obiektu	2025-11-03T09:01:39
nazwa	strefa wielofunkcyjna z zabudową mieszkaniową jednorodzinną
oznaczenie	55SJ
symbol	SJ
obowiazuje od	2025-10-13
obowiazuje do	obecnie
status	w opracowaniu https://inspire.ec.europa.eu/codelist/ProcessStepGeneralValue /elaboration
charakter ustalenia	ogólnie wiążące https://inspire.ec.europa.eu/codelist/RegulationNatureValue /generallyBinding
profil podstawowy	teren zabudowy mieszkaniowej jednorodzinnej teren usług teren komunikacji teren zieleni urządzonej teren ogrodów działkowych teren infrastruktury technicznej
profil dodatkowy	teren zabudowy letniskowej lub rekreacji indywidualnej teren zieleni naturalnej teren lasu teren wód
maksymalna nadziemna intensywnosc zabudowy	0.8
maksymalny udzial powierzchni zabudowy	60%
maksymalna wysokosc zabudowy	12.0 m
minimalny udzial powierzchni biologicznie czynnej	30%
geometria	
plan	https://www.gov.pl/zagospodarowanieprzestrzenne/app /AktPlanowaniaPrzestrzennego/PL.ZIPPZP.9667/060103-POG/1POG

strefa planistyczna	PL.ZIPPZP.9667_060103-POG_1POG-56SO_20251029T135514
identifier	https://www.gov.pl/zagospodarowanieprzestrzenne/app/StrefaPlanistyczna/PL.ZIPPZP.9667/060103-POG/1POG-56SO/20251029T135514
przestrzen nazw	PL.ZIPPZP.9667/060103-POG
lokalny id	1POG-56SO
wersja id	20251029T135514
poczatek wersji obiektu	2025-10-29T13:55:14
nazwa	strefa otwarta
oznaczenie	56SO
symbol	SO
obowiazuje od	2025-10-13
obowiazuje do	obecnie
status	w opracowaniu https://inspire.ec.europa.eu/codelist/ProcessStepGeneralValue/elaboration
charakter ustalenia	ogólnie wiążące https://inspire.ec.europa.eu/codelist/RegulationNatureValue/generallyBinding
profil podstawowy	teren rolnictwa z zakazem zabudowy teren lasu teren zieleni naturalnej teren wód teren komunikacji teren ogrodów działkowych teren infrastruktury technicznej
profil dodatkowy	teren elektrowni słonecznej teren elektrowni geotermalnej teren elektrowni wodnej teren zieleni urządzonej
maksymalna nadziemna intensywnosc zabudowy	0.1
maksymalny udzial powierzchni zabudowy	5%
maksymalna wysokosc zabudowy	6.0 m
minimalny udzial powierzchni biologicznie czynnej	80%
geometria	

plan	https://www.gov.pl/zagospodarowanieprzestrzenne/app /AktPlanowaniaPrzestrzennego/PL.ZIPPZP.9667/060103-POG/1POG
strefa planistyczna	PL.ZIPPZP.9667_060103-POG_1POG-56SR_20251013T000000
identifier	https://www.gov.pl/zagospodarowanieprzestrzenne/app /StrefaPlanistyczna/PL.ZIPPZP.9667/060103-POG/1POG-56SR /20251013T000000
przestrzen nazw	PL.ZIPPZP.9667/060103-POG
lokalny id	1POG-56SR
wersja id	20251013T000000
poczatek wersji obiektu	2025-10-13T00:00
nazwa	strefa produkcji rolniczej
oznaczenie	56SR
symbol	SR
obowiazuje od	2025-10-13
obowiazuje do	obecnie
status	w opracowaniu https://inspire.ec.europa.eu/codelist/ProcessStepGeneralValue /elaboration
charakter ustalenia	ogólnie wiążące https://inspire.ec.europa.eu/codelist/RegulationNatureValue /generallyBinding
profil podstawowy	teren produkcji w gospodarstwach rolnych teren wielkotowarowej produkcji rolnej teren akwakultury i obsługi rybactwa teren komunikacji teren ogrodów działkowych teren infrastruktury technicznej
profil dodatkowy	teren rolnictwa z zakazem zabudowy teren elektrowni słonecznej teren elektrowni wodnej teren zieleni urządzonej teren zieleni naturalnej teren lasu teren wód
maksymalna nadziemna intensywnosc zabudowy	0.8
maksymalny udzial powierzchni zabudowy	60%
maksymalna wysokosc zabudowy	12.0 m
minimalny udzial powierzchni biologicznie czynnej	30%
geometria	



plan	https://www.gov.pl/zagospodarowanieprzestrzenne/app /AktPlanowaniaPrzestrzennego/PL.ZIPPZP.9667/060103-POG/1POG
strefa planistyczna	PL.ZIPPZP.9667_060103-POG_1POG-56SJ_20251029T142419
identifier	https://www.gov.pl/zagospodarowanieprzestrzenne/app /StrefaPlanistyczna/PL.ZIPPZP.9667/060103-POG/1POG-56SJ /20251029T142419
przestrzen nazw	PL.ZIPPZP.9667/060103-POG
lokalny id	1POG-56SJ
wersja id	20251029T142419
poczatek wersji obiektu	2025-10-29T14:24:19
nazwa	strefa wielofunkcyjna z zabudową mieszkaniową jednorodzinną
oznaczenie	56SJ
symbol	SJ
obowiazuje od	2025-10-13
obowiazuje do	obecnie
status	w opracowaniu https://inspire.ec.europa.eu/codelist/ProcessStepGeneralValue /elaboration
charakter ustalenia	ogólnie wiążące https://inspire.ec.europa.eu/codelist/RegulationNatureValue /generallyBinding
profil podstawowy	teren zabudowy mieszkaniowej jednorodzinnej teren usług teren komunikacji teren zieleni urządzonej teren ogrodów działkowych teren infrastruktury technicznej
profil dodatkowy	teren zabudowy letniskowej lub rekreacji indywidualnej teren zieleni naturalnej teren lasu teren wód
maksymalna nadziemna intensywnosc zabudowy	0.4
maksymalny udzial powierzchni zabudowy	40%
maksymalna wysokosc zabudowy	15.0 m
minimalny udzial powierzchni	

biologicznie czynnej	20%
geometria	
plan	https://www.gov.pl/zagospodarowanieprzestrzenne/app /AktPlanowaniaPrzestrzennego/PL.ZIPPZP.9667/060103-POG/1POG
strefa planistyczna	PL.ZIPPZP.9667_060103-POG_1POG-56SN_20251027T085433
identifier	https://www.gov.pl/zagospodarowanieprzestrzenne/app /StrefaPlanistyczna/PL.ZIPPZP.9667/060103-POG/1POG-56SN /20251027T085433
przestrzen nazw	PL.ZIPPZP.9667/060103-POG
lokalny id	1POG-56SN
wersja id	20251027T085433
poczatek wersji obiektu	2025-10-27T08:54:33
nazwa	strefa zieleni i rekreacji
oznaczenie	56SN
symbol	SN
obowiazuje od	2025-10-13
obowiazuje do	obecnie
status	w opracowaniu https://inspire.ec.europa.eu/codelist/ProcessStepGeneralValue /elaboration
charakter ustalenia	ogólnie wiążące https://inspire.ec.europa.eu/codelist/RegulationNatureValue /generallyBinding
profil podstawowy	teren zieleni urządzonej teren plaży teren wód teren komunikacji teren ogrodów działkowych teren infrastruktury technicznej
profil dodatkowy	teren usług sportu i rekreacji teren usług kultury i rozrywki teren usług handlu detalicznego teren usług turystyki teren usług nauki teren usług edukacji teren usług zdrowia i pomocy społecznej teren zieleni naturalnej teren lasu
maksymalna nadziemna	

intensywnosc zabudowy	0.2
maksymalny udzial powierzchni zabudowy	20%
maksymalna wysokosc zabudowy	12.0 m
minimalny udzial powierzchni biologicznie czynnej	50%
geometria	
plan	https://www.gov.pl/zagospodarowanieprzestrzenne/app/AktPlanowaniaPrzestrzennego/PL.ZIPPZP.9667/060103-POG/1POG

strefa planistyczna	PL.ZIPPZP.9667_060103-POG_1POG-56SU_20251013T000000
identifier	https://www.gov.pl/zagospodarowanieprzestrzenne/app/StrefaPlanistyczna/PL.ZIPPZP.9667/060103-POG/1POG-56SU/20251013T000000
przestrzen nazw	PL.ZIPPZP.9667/060103-POG
lokalny id	1POG-56SU
wersja id	20251013T000000
poczatek wersji obiektu	2025-10-13T00:00
nazwa	strefa usługowa
oznaczenie	56SU
symbol	SU
obowiazuje od	2025-10-13
obowiazuje do	obecnie
status	w opracowaniu https://inspire.ec.europa.eu/codelist/ProcessStepGeneralValue/elaboration
charakter ustalenia	ogólnie wiążące https://inspire.ec.europa.eu/codelist/RegulationNatureValue/generallyBinding
profil podstawowy	teren usług teren komunikacji teren zieleni urządzonej teren ogrodów działkowych teren infrastruktury technicznej
profil dodatkowy	teren składów i magazynów teren elektrowni słonecznej teren zieleni naturalnej teren lasu teren wód

maksymalna nadziemna intensywnosc zabudowy	1.5
maksymalny udzial powierzchni zabudowy	60%
maksymalna wysokosc zabudowy	12.0 m
minimalny udzial powierzchni biologicznie czynnej	30%
geometria	
plan	https://www.gov.pl/zagospodarowanieprzestrzenne/app/AktPlanowaniaPrzestrzennego/PL.ZIPPZP.9667/060103-POG/1POG
strefa planistyczna	PL.ZIPPZP.9667_060103-POG_1POG-56SZ_20251013T000000
identifier	https://www.gov.pl/zagospodarowanieprzestrzenne/app/StrefaPlanistyczna/PL.ZIPPZP.9667/060103-POG/1POG-56SZ/20251013T000000
przestrzen nazw	PL.ZIPPZP.9667/060103-POG
lokalny id	1POG-56SZ
wersja id	20251013T000000
poczatek wersji obiektu	2025-10-13T00:00
nazwa	strefa wielofunkcyjna z zabudową zagrodową
oznaczenie	56SZ
symbol	SZ
obowiazuje od	2025-10-13
obowiazuje do	obecnie
status	w opracowaniu https://inspire.ec.europa.eu/codelist/ProcessStepGeneralValue/elaboration
charakter ustalenia	ogólnie wiążące https://inspire.ec.europa.eu/codelist/RegulationNatureValue/generallyBinding
profil podstawowy	teren zabudowy zagrodowej teren produkcji w gospodarstwach rolnych teren akwakultury i obsługi rybactwa teren komunikacji teren zieleni urządzonej teren ogrodów działkowych teren infrastruktury technicznej
profil dodatkowy	teren wielkotowarowej produkcji rolnej

	teren usług teren zieleni naturalnej teren lasu teren wód
maksymalna nadziemna intensywnosc zabudowy	0.8
maksymalny udzial powierzchni zabudowy	60%
maksymalna wysokosc zabudowy	12.0 m
minimalny udzial powierzchni biologicznie czynnej	30%
geometria	
plan	https://www.gov.pl/zagospodarowanieprzestrzenne/app /AktPlanowaniaPrzestrzennego/PL.ZIPPZP.9667/060103-POG/1POG

strefa planistyczna	PL.ZIPPZP.9667_060103-POG_1POG-57SO_20251013T000000
identifier	https://www.gov.pl/zagospodarowanieprzestrzenne/app /StrefaPlanistyczna/PL.ZIPPZP.9667/060103-POG/1POG-57SO /20251013T000000
przestrzen nazw	PL.ZIPPZP.9667/060103-POG
lokalny id	1POG-57SO
wersja id	20251013T000000
poczatek wersji obiektu	2025-10-13T00:00
nazwa	strefa otwarta
oznaczenie	57SO
symbol	SO
obowiazuje od	2025-10-13
obowiazuje do	obecnie
status	w opracowaniu https://inspire.ec.europa.eu/codelist/ProcessStepGeneralValue /elaboration
charakter ustalenia	ogólnie wiążące https://inspire.ec.europa.eu/codelist/RegulationNatureValue /generallyBinding
profil podstawowy	teren rolnictwa z zakazem zabudowy teren lasu teren zieleni naturalnej teren wód teren komunikacji

	teren ogrodów działkowych teren infrastruktury technicznej
profil dodatkowy	teren elektrowni słonecznej teren elektrowni geotermalnej teren elektrowni wodnej teren zieleni urządzonej
maksymalna nadziemna intensywnosc zabudowy	0.1
maksymalny udzial powierzchni zabudowy	5%
minimalny udzial powierzchni biologicznie czynnej	80%
geometria	
plan	https://www.gov.pl/zagospodarowanieprzestrzenne/app/AktPlanowaniaPrzestrzennego/PL.ZIPPZP.9667/060103-POG/1POG

strefa planistyczna	PL.ZIPPZP.9667_060103-POG_1POG-57SZ_20251013T000000
identifier	https://www.gov.pl/zagospodarowanieprzestrzenne/app/StrefaPlanistyczna/PL.ZIPPZP.9667/060103-POG/1POG-57SZ/20251013T000000
przestrzen nazw	PL.ZIPPZP.9667/060103-POG
lokalny id	1POG-57SZ
wersja id	20251013T000000
poczatek wersji obiektu	2025-10-13T00:00
nazwa	strefa wielofunkcyjna z zabudową zagrodową
oznaczenie	57SZ
symbol	SZ
obowiazuje od	2025-10-13
obowiazuje do	obecnie
status	w opracowaniu https://inspire.ec.europa.eu/codelist/ProcessStepGeneralValue/elaboration
charakter ustalenia	ogólnie wiążące https://inspire.ec.europa.eu/codelist/RegulationNatureValue/generallyBinding
profil podstawowy	teren zabudowy zagrodowej teren produkcji w gospodarstwach rolnych teren akwakultury i obsługi rybactwa teren komunikacji

	teren zieleni urządzonej teren ogrodów działkowych teren infrastruktury technicznej
profil dodatkowy	teren wielkotowarowej produkcji rolnej teren usług teren zieleni naturalnej teren lasu teren wód
maksymalna nadziemna intensywnosc zabudowy	0.8
maksymalny udzial powierzchni zabudowy	60%
maksymalna wysokosc zabudowy	12.0 m
minimalny udzial powierzchni biologicznie czynnej	30%
geometria	
plan	https://www.gov.pl/zagospodarowanieprzestrzenne/app /AktPlanowaniaPrzestrzennego/PL.ZIPPZP.9667/060103-POG/1POG

strefa planistyczna	PL.ZIPPZP.9667_060103-POG_1POG-57SJ_20251029T142527
identifier	https://www.gov.pl/zagospodarowanieprzestrzenne/app /StrefaPlanistyczna/PL.ZIPPZP.9667/060103-POG/1POG-57SJ /20251029T142527
przestrzen nazw	PL.ZIPPZP.9667/060103-POG
lokalny id	1POG-57SJ
wersja id	20251029T142527
poczatek wersji obiektu	2025-10-29T14:25:27
nazwa	strefa wielofunkcyjna z zabudową mieszkaniową jednorodzinną
oznaczenie	57SJ
symbol	SJ
obowiazuje od	2025-10-13
obowiazuje do	obecnie
status	w opracowaniu https://inspire.ec.europa.eu/codelist/ProcessStepGeneralValue /elaboration
charakter ustalenia	ogólnie wiążące https://inspire.ec.europa.eu/codelist/RegulationNatureValue /generallyBinding

profil podstawowy	teren zabudowy mieszkaniowej jednorodzinnej teren usług teren komunikacji teren zieleni urządzonej teren ogrodów działkowych teren infrastruktury technicznej
profil dodatkowy	teren zabudowy letniskowej lub rekreacji indywidualnej teren zieleni naturalnej teren lasu teren wód
maksymalna nadziemna intensywnosc zabudowy	0.4
maksymalny udzial powierzchni zabudowy	40%
maksymalna wysokosc zabudowy	10.0 m
minimalny udzial powierzchni biologicznie czynnej	60%
geometria	
plan	https://www.gov.pl/zagospodarowanieprzestrzenne/app /AktPlanowaniaPrzestrzennego/PL.ZIPPZP.9667/060103-POG/1POG

strefa planistyczna	PL.ZIPPZP.9667_060103-POG_1POG-57SN_20251013T000000
identifier	https://www.gov.pl/zagospodarowanieprzestrzenne/app /StrefaPlanistyczna/PL.ZIPPZP.9667/060103-POG/1POG-57SN /20251013T000000
przestrzen nazw	PL.ZIPPZP.9667/060103-POG
lokalny id	1POG-57SN
wersja id	20251013T000000
poczatek wersji obiektu	2025-10-13T00:00
nazwa	strefa zieleni i rekreacji
oznaczenie	57SN
symbol	SN
obowiazuje od	2025-10-13
obowiazuje do	obecnie
status	w opracowaniu https://inspire.ec.europa.eu/codelist/ProcessStepGeneralValue /elaboration
charakter ustalenia	ogólnie wiążące https://inspire.ec.europa.eu/codelist/RegulationNatureValue

	/generallyBinding
profil podstawowy	teren zieleni urządzonej teren plaży teren wód teren komunikacji teren ogrodów działkowych teren infrastruktury technicznej
profil dodatkowy	teren usług sportu i rekreacji teren usług kultury i rozrywki teren usług handlu detalicznego teren usług gastronomii teren usług turystyki teren usług nauki teren usług edukacji teren usług zdrowia i pomocy społecznej teren zieleni naturalnej teren lasu
maksymalna nadziemna intensywnosc zabudowy	0.2
maksymalny udzial powierzchni zabudowy	20%
maksymalna wysokosc zabudowy	12.0 m
minimalny udzial powierzchni biologicznie czynnej	50%
geometria	
plan	https://www.gov.pl/zagospodarowanieprzestrzenne/app /AktPlanowaniaPrzestrzennego/PL.ZIPPZP.9667/060103-POG/1POG

strefa planistyczna	PL.ZIPPZP.9667_060103-POG_1POG-57SU_20251029T090217
identifier	https://www.gov.pl/zagospodarowanieprzestrzenne/app /StrefaPlanistyczna/PL.ZIPPZP.9667/060103-POG/1POG-57SU /20251029T090217
przestrzen nazw	PL.ZIPPZP.9667/060103-POG
lokalny id	1POG-57SU
wersja id	20251029T090217
poczatek wersji obiektu	2025-10-29T09:02:17
nazwa	strefa usługowa
oznaczenie	57SU
symbol	SU
obowiazuje od	2025-10-13

obowiazuje do	obecnie
status	w opracowaniu https://inspire.ec.europa.eu/codelist/ProcessStepGeneralValue/elaboration
charakter ustalenia	ogólnie wiążące https://inspire.ec.europa.eu/codelist/RegulationNatureValue/generallyBinding
profil podstawowy	teren usług teren komunikacji teren zieleni urządzonej teren ogrodów działkowych teren infrastruktury technicznej
profil dodatkowy	teren składów i magazynów teren zieleni naturalnej
maksymalna nadziemna intensywnosc zabudowy	1.2
maksymalny udzial powierzchni zabudowy	40%
maksymalna wysokosc zabudowy	15.0 m
minimalny udzial powierzchni biologicznie czynnej	20%
geometria	
plan	https://www.gov.pl/zagospodarowanieprzestrzenne/app/AktPlanowaniaPrzestrzennego/PL.ZIPPZP.9667/060103-POG/1POG

strefa planistyczna	PL.ZIPPZP.9667_060103-POG_1POG-57SR_20251013T000000
identifier	https://www.gov.pl/zagospodarowanieprzestrzenne/app/StrefaPlanistyczna/PL.ZIPPZP.9667/060103-POG/1POG-57SR/20251013T000000
przestrzen nazw	PL.ZIPPZP.9667/060103-POG
lokalny id	1POG-57SR
wersja id	20251013T000000
poczatek wersji obiektu	2025-10-13T00:00
nazwa	strefa produkcji rolniczej
oznaczenie	57SR
symbol	SR
obowiazuje od	2025-10-13
obowiazuje do	obecnie

status	w opracowaniu https://inspire.ec.europa.eu/codelist/ProcessStepGeneralValue/elaboration
charakter ustalenia	ogólnie wiążące https://inspire.ec.europa.eu/codelist/RegulationNatureValue/generallyBinding
profil podstawowy	teren produkcji w gospodarstwach rolnych teren wielkotowarowej produkcji rolnej teren akwakultury i obsługi rybactwa teren komunikacji teren ogrodów działkowych teren infrastruktury technicznej
profil dodatkowy	teren rolnictwa z zakazem zabudowy teren elektrowni słonecznej teren elektrowni wodnej teren zieleni urządzonej teren zieleni naturalnej teren lasu teren wód
maksymalna nadziemna intensywnosc zabudowy	0.8
maksymalny udzial powierzchni zabudowy	60%
maksymalna wysokosc zabudowy	12.0 m
minimalny udzial powierzchni biologicznie czynnej	30%
geometria	
plan	https://www.gov.pl/zagospodarowanieprzestrzenne/app/AktPlanowaniaPrzestrzennego/PL.ZIPPZP.9667/060103-POG/1POG

strefa planistyczna	PL.ZIPPZP.9667_060103-POG_1POG-58SO_20251026T203339
identifier	https://www.gov.pl/zagospodarowanieprzestrzenne/app/StrefaPlanistyczna/PL.ZIPPZP.9667/060103-POG/1POG-58SO/20251026T203339
przestrzen nazw	PL.ZIPPZP.9667/060103-POG
lokalny id	1POG-58SO
wersja id	20251026T203339
poczatek wersji obiektu	2025-10-26T20:33:39
nazwa	strefa otwarta
oznaczenie	58SO

symbol	SO
obowiazuje od	2025-10-13
obowiazuje do	obecnie
status	w opracowaniu https://inspire.ec.europa.eu/codelist/ProcessStepGeneralValue/elaboration
charakter ustalenia	ogólnie wiążące https://inspire.ec.europa.eu/codelist/RegulationNatureValue/generallyBinding
profil podstawowy	teren rolnictwa z zakazem zabudowy teren lasu teren zieleni naturalnej teren wód teren komunikacji teren ogrodów działkowych teren infrastruktury technicznej
profil dodatkowy	teren elektrowni słonecznej teren elektrowni geotermalnej teren elektrowni wodnej teren zieleni urządzonej
maksymalna nadziemna intensywnosc zabudowy	0.1
maksymalny udzial powierzchni zabudowy	5%
minimalny udzial powierzchni biologicznie czynnej	80%
geometria	
plan	https://www.gov.pl/zagospodarowanieprzestrzenne/app/AktPlanowaniaPrzestrzennego/PL.ZIPPZP.9667/060103-POG/1POG

strefa planistyczna	PL.ZIPPZP.9667_060103-POG_1POG-58SR_20251013T000000
identifier	https://www.gov.pl/zagospodarowanieprzestrzenne/app/StrefaPlanistyczna/PL.ZIPPZP.9667/060103-POG/1POG-58SR/20251013T000000
przestrzen nazw	PL.ZIPPZP.9667/060103-POG
lokalny id	1POG-58SR
wersja id	20251013T000000
poczatek wersji obiektu	2025-10-13T00:00
nazwa	strefa produkcji rolniczej

oznaczenie	58SR
symbol	SR
obowiazuje od	2025-10-13
obowiazuje do	obecnie
status	w opracowaniu https://inspire.ec.europa.eu/codelist/ProcessStepGeneralValue/elaboration
charakter ustalenia	ogólnie wiążące https://inspire.ec.europa.eu/codelist/RegulationNatureValue/generallyBinding
profil podstawowy	teren produkcji w gospodarstwach rolnych teren wielkotowarowej produkcji rolnej teren akwakultury i obsługi rybactwa teren komunikacji teren ogrodów działkowych teren infrastruktury technicznej
profil dodatkowy	teren rolnictwa z zakazem zabudowy teren elektrowni słonecznej teren elektrowni wodnej teren zieleni urządzonej teren zieleni naturalnej teren lasu teren wód
maksymalna nadziemna intensywnosc zabudowy	1.5
maksymalny udzial powierzchni zabudowy	60%
maksymalna wysokosc zabudowy	25.0 m
minimalny udzial powierzchni biologicznie czynnej	30%
geometria	
plan	https://www.gov.pl/zagospodarowanieprzestrzenne/app/AktPlanowaniaPrzestrzennego/PL.ZIPPZP.9667/060103-POG/1POG

strefa planistyczna	PL.ZIPPZP.9667_060103-POG_1POG-58SN_20251013T000000
identifier	https://www.gov.pl/zagospodarowanieprzestrzenne/app/StrefaPlanistyczna/PL.ZIPPZP.9667/060103-POG/1POG-58SN/20251013T000000
przestrzen nazw	PL.ZIPPZP.9667/060103-POG
lokalny id	1POG-58SN

wersja id	20251013T000000
poczatek wersji obiektu	2025-10-13T00:00
nazwa	strefa zieleni i rekreacji
oznaczenie	58SN
symbol	SN
obowiazuje od	2025-10-13
obowiazuje do	obecnie
status	w opracowaniu https://inspire.ec.europa.eu/codelist/ProcessStepGeneralValue/elaboration
charakter ustalenia	ogólnie wiążące https://inspire.ec.europa.eu/codelist/RegulationNatureValue/generallyBinding
profil podstawowy	teren zieleni urządzonej teren plaży teren wód teren komunikacji teren ogrodów działkowych teren infrastruktury technicznej
profil dodatkowy	teren usług sportu i rekreacji teren usług kultury i rozrywki teren usług handlu detalicznego teren usług gastronomii teren usług turystyki teren usług nauki teren usług edukacji teren usług zdrowia i pomocy społecznej teren zieleni naturalnej teren lasu
maksymalna nadziemna intensywnosc zabudowy	0.2
maksymalny udzial powierzchni zabudowy	20%
maksymalna wysokosc zabudowy	12.0 m
minimalny udzial powierzchni biologicznie czynnej	50%
geometria	
plan	https://www.gov.pl/zagospodarowanieprzestrzenne/app/AktPlanowaniaPrzestrzennego/PL.ZIPPZP.9667/060103-POG/1POG

strefa planistyczna	PL.ZIPPZP.9667_060103-POG_1POG-58SU_20251029T090804
identifier	https://www.gov.pl/zagospodarowanieprzestrzenne/app /StrefaPlanistyczna/PL.ZIPPZP.9667/060103-POG/1POG-58SU /20251029T090804
przestrzen nazw	PL.ZIPPZP.9667/060103-POG
lokalny id	1POG-58SU
wersja id	20251029T090804
poczatek wersji obiektu	2025-10-29T09:08:04
nazwa	strefa usługowa
oznaczenie	58SU
symbol	SU
obowiazuje od	2025-10-13
obowiazuje do	obecnie
status	w opracowaniu https://inspire.ec.europa.eu/codelist/ProcessStepGeneralValue /elaboration
charakter ustalenia	ogólnie wiążące https://inspire.ec.europa.eu/codelist/RegulationNatureValue /generallyBinding
profil podstawowy	teren usług teren komunikacji teren zieleni urządzonej teren ogrodów działkowych teren infrastruktury technicznej
profil dodatkowy	teren składów i magazynów teren zieleni naturalnej teren lasu teren wód
maksymalna nadziemna intensywnosc zabudowy	1.2
maksymalny udzial powierzchni zabudowy	40%
maksymalna wysokosc zabudowy	15.0 m
minimalny udzial powierzchni biologicznie czynnej	20%
geometria	
plan	https://www.gov.pl/zagospodarowanieprzestrzenne/app /AktPlanowaniaPrzestrzennego/PL.ZIPPZP.9667/060103-POG/1POG

strefa planistyczna	PL.ZIPPZP.9667_060103-POG_1POG-58SZ_20251013T000000
identifier	https://www.gov.pl/zagospodarowanieprzestrzenne/app/StrefaPlanistyczna/PL.ZIPPZP.9667/060103-POG/1POG-58SZ/20251013T000000
przestrzen nazw	PL.ZIPPZP.9667/060103-POG
lokalny id	1POG-58SZ
wersja id	20251013T000000
poczatek wersji obiektu	2025-10-13T00:00
nazwa	strefa wielofunkcyjna z zabudową zagrodową
oznaczenie	58SZ
symbol	SZ
obowiazuje od	2025-10-13
obowiazuje do	obecnie
status	w opracowaniu https://inspire.ec.europa.eu/codelist/ProcessStepGeneralValue/elaboration
charakter ustalenia	ogólnie wiążące https://inspire.ec.europa.eu/codelist/RegulationNatureValue/generallyBinding
profil podstawowy	teren zabudowy zagrodowej teren produkcji w gospodarstwach rolnych teren akwakultury i obsługi rybactwa teren komunikacji teren zieleni urządzonej teren ogrodów działkowych teren infrastruktury technicznej
profil dodatkowy	teren wielkotowarowej produkcji rolnej teren usług teren zieleni naturalnej teren lasu teren wód
maksymalna nadziemna intensywnosc zabudowy	0.8
maksymalny udzial powierzchni zabudowy	60%
maksymalna wysokosc zabudowy	12.0 m
minimalny udzial powierzchni biologicznie czynnej	30%
geometria	



plan	https://www.gov.pl/zagospodarowanieprzestrzenne/app/AktPlanowaniaPrzestrzennego/PL.ZIPPZP.9667/060103-POG/1POG
strefa planistyczna	PL.ZIPPZP.9667_060103-POG_1POG-58SJ_20251021T125622
identifier	https://www.gov.pl/zagospodarowanieprzestrzenne/app/StrefaPlanistyczna/PL.ZIPPZP.9667/060103-POG/1POG-58SJ/20251021T125622
przestrzen nazw	PL.ZIPPZP.9667/060103-POG
lokalny id	1POG-58SJ
wersja id	20251021T125622
poczatek wersji obiektu	2025-10-21T12:56:22
nazwa	strefa wielofunkcyjna z zabudową mieszkaniową jednorodzinną
oznaczenie	58SJ
symbol	SJ
obowiazuje od	2025-10-13
obowiazuje do	obecnie
status	w opracowaniu https://inspire.ec.europa.eu/codelist/ProcessStepGeneralValue/elaboration
charakter ustalenia	ogólnie wiążące https://inspire.ec.europa.eu/codelist/RegulationNatureValue/generallyBinding
profil podstawowy	teren zabudowy mieszkaniowej jednorodzinnej teren usług teren komunikacji teren zieleni urządzonej teren ogrodów działkowych teren infrastruktury technicznej
profil dodatkowy	teren zabudowy letniskowej lub rekreacji indywidualnej teren zieleni naturalnej teren lasu teren wód
maksymalna nadziemna intensywnosc zabudowy	0.8
maksymalny udzial powierzchni zabudowy	60%
maksymalna wysokosc zabudowy	9.0 m
minimalny udzial powierzchni	

biologicznie czynnej	30%
geometria	
plan	https://www.gov.pl/zagospodarowanieprzestrzenne/app/AktPlanowaniaPrzestrzennego/PL.ZIPPZP.9667/060103-POG/1POG
strefa planistyczna	PL.ZIPPZP.9667_060103-POG_1POG-59SR_20251013T000000
identifier	https://www.gov.pl/zagospodarowanieprzestrzenne/app/StrefaPlanistyczna/PL.ZIPPZP.9667/060103-POG/1POG-59SR/20251013T000000
przestrzen nazw	PL.ZIPPZP.9667/060103-POG
lokalny id	1POG-59SR
wersja id	20251013T000000
poczatek wersji obiektu	2025-10-13T00:00
nazwa	strefa produkcji rolniczej
oznaczenie	59SR
symbol	SR
obowiazuje od	2025-10-13
obowiazuje do	obecnie
status	w opracowaniu https://inspire.ec.europa.eu/codelist/ProcessStepGeneralValue/elaboration
charakter ustalenia	ogólnie wiążące https://inspire.ec.europa.eu/codelist/RegulationNatureValue/generallyBinding
profil podstawowy	teren produkcji w gospodarstwach rolnych teren wielkotowarowej produkcji rolnej teren akwakultury i obsługi rybactwa teren komunikacji teren ogrodów działkowych teren infrastruktury technicznej
profil dodatkowy	teren rolnictwa z zakazem zabudowy teren elektrowni słonecznej teren elektrowni wodnej teren zieleni urządzonej teren zieleni naturalnej teren lasu teren wód
maksymalna nadziemna intensywnosc zabudowy	0.8

maksymalny udzial powierzchni zabudowy	60%
maksymalna wysokosc zabudowy	12.0 m
minimalny udzial powierzchni biologicznie czynnej	30%
geometria	
plan	https://www.gov.pl/zagospodarowanieprzestrzenne/app/AktPlanowaniaPrzestrzennego/PL.ZIPPZP.9667/060103-POG/1POG

strefa planistyczna	PL.ZIPPZP.9667_060103-POG_1POG-59SZ_20251106T210458
identifier	https://www.gov.pl/zagospodarowanieprzestrzenne/app/StrefaPlanistyczna/PL.ZIPPZP.9667/060103-POG/1POG-59SZ/20251106T210458
przestrzen nazw	PL.ZIPPZP.9667/060103-POG
lokalny id	1POG-59SZ
wersja id	20251106T210458
poczatek wersji obiektu	2025-11-06T21:04:58
nazwa	strefa wielofunkcyjna z zabudową zagrodową
oznaczenie	59SZ
symbol	SZ
obowiazuje od	2025-10-13
obowiazuje do	obecnie
status	w opracowaniu https://inspire.ec.europa.eu/codelist/ProcessStepGeneralValue/elaboration
charakter ustalenia	ogólnie wiążące https://inspire.ec.europa.eu/codelist/RegulationNatureValue/generallyBinding
profil podstawowy	teren zabudowy zagrodowej teren produkcji w gospodarstwach rolnych teren akwakultury i obsługi rybactwa teren komunikacji teren zieleni urządzonej teren ogrodów działkowych teren infrastruktury technicznej
profil dodatkowy	teren wielkotowarowej produkcji rolnej teren usług teren zieleni naturalnej

	teren lasu teren wód
maksymalna nadziemna intensywnosc zabudowy	0.8
maksymalny udzial powierzchni zabudowy	60%
maksymalna wysokosc zabudowy	12.0 m
minimalny udzial powierzchni biologicznie czynnej	30%
geometria	
plan	https://www.gov.pl/zagospodarowanieprzestrzenne/app /AktPlanowaniaPrzestrzennego/PL.ZIPPZP.9667/060103-POG/1POG

strefa planistyczna	PL.ZIPPZP.9667_060103-POG_1POG-59SO_20251013T000000
identifier	https://www.gov.pl/zagospodarowanieprzestrzenne/app /StrefaPlanistyczna/PL.ZIPPZP.9667/060103-POG/1POG-59SO /20251013T000000
przestrzen nazw	PL.ZIPPZP.9667/060103-POG
lokalny id	1POG-59SO
wersja id	20251013T000000
poczatek wersji obiektu	2025-10-13T00:00
nazwa	strefa otwarta
oznaczenie	59SO
symbol	SO
obowiazuje od	2025-10-13
obowiazuje do	obecnie
status	w opracowaniu https://inspire.ec.europa.eu/codelist/ProcessStepGeneralValue /elaboration
charakter ustalenia	ogólnie wiążące https://inspire.ec.europa.eu/codelist/RegulationNatureValue /generallyBinding
profil podstawowy	teren rolnictwa z zakazem zabudowy teren lasu teren zieleni naturalnej teren wód teren komunikacji teren ogrodów działkowych teren infrastruktury technicznej

profil dodatkowy	teren elektrowni słonecznej teren elektrowni geotermalnej teren elektrowni wodnej teren zieleni urządzonej
maksymalna nadziemna intensywnosc zabudowy	0.1
maksymalny udzial powierzchni zabudowy	5%
minimalny udzial powierzchni biologicznie czynnej	80%
geometria	
plan	https://www.gov.pl/zagospodarowanieprzestrzenne/app /AktPlanowaniaPrzestrzennego/PL.ZIPPZP.9667/060103-POG/1POG

strefa planistyczna	PL.ZIPPZP.9667_060103-POG_1POG-59SJ_20251022T095152
identifier	https://www.gov.pl/zagospodarowanieprzestrzenne/app /StrefaPlanistyczna/PL.ZIPPZP.9667/060103-POG/1POG-59SJ /20251022T095152
przestrzen nazw	PL.ZIPPZP.9667/060103-POG
lokalny id	1POG-59SJ
wersja id	20251022T095152
poczatek wersji obiektu	2025-10-22T09:51:52
nazwa	strefa wielofunkcyjna z zabudową mieszkaniową jednorodzinną
oznaczenie	59SJ
symbol	SJ
obowiazuje od	2025-10-13
obowiazuje do	obecnie
status	w opracowaniu https://inspire.ec.europa.eu/codelist/ProcessStepGeneralValue /elaboration
charakter ustalenia	ogólnie wiążące https://inspire.ec.europa.eu/codelist/RegulationNatureValue /generallyBinding
profil podstawowy	teren zabudowy mieszkaniowej jednorodzinnej teren usług teren komunikacji teren zieleni urządzonej teren ogrodów działkowych teren infrastruktury technicznej

profil dodatkowy	teren zabudowy letniskowej lub rekreacji indywidualnej teren zieleni naturalnej teren lasu teren wód
maksymalna nadziemna intensywnosc zabudowy	0.8
maksymalny udzial powierzchni zabudowy	60%
maksymalna wysokosc zabudowy	10.0 m
minimalny udzial powierzchni biologicznie czynnej	30%
geometria	
plan	https://www.gov.pl/zagospodarowanieprzestrzenne/app /AktPlanowaniaPrzestrzennego/PL.ZIPPZP.9667/060103-POG/1POG

strefa planistyczna	PL.ZIPPZP.9667_060103-POG_1POG-59SU_20251029T091021
identifier	https://www.gov.pl/zagospodarowanieprzestrzenne/app /StrefaPlanistyczna/PL.ZIPPZP.9667/060103-POG/1POG-59SU /20251029T091021
przestrzen nazw	PL.ZIPPZP.9667/060103-POG
lokalny id	1POG-59SU
wersja id	20251029T091021
poczatek wersji obiektu	2025-10-29T09:10:21
nazwa	strefa usługowa
oznaczenie	59SU
symbol	SU
obowiazuje od	2025-10-13
obowiazuje do	obecnie
status	w opracowaniu https://inspire.ec.europa.eu/codelist/ProcessStepGeneralValue /elaboration
charakter ustalenia	ogólnie wiążące https://inspire.ec.europa.eu/codelist/RegulationNatureValue /generallyBinding
profil podstawowy	teren usług teren komunikacji teren zieleni urządzonej teren ogrodów działkowych teren infrastruktury technicznej

profil dodatkowy	teren składów i magazynów teren zieleni naturalnej
maksymalna nadziemna intensywnosc zabudowy	1.2
maksymalny udzial powierzchni zabudowy	40%
maksymalna wysokosc zabudowy	12.0 m
minimalny udzial powierzchni biologicznie czynnej	20%
geometria	
plan	https://www.gov.pl/zagospodarowanieprzestrzenne/app /AktPlanowaniaPrzestrzennego/PL.ZIPPZP.9667/060103-POG/1POG

strefa planistyczna	PL.ZIPPZP.9667_060103-POG_1POG-59SN_20251106T213617
identifier	https://www.gov.pl/zagospodarowanieprzestrzenne/app /StrefaPlanistyczna/PL.ZIPPZP.9667/060103-POG/1POG-59SN /20251106T213617
przestrzen nazw	PL.ZIPPZP.9667/060103-POG
lokalny id	1POG-59SN
wersja id	20251106T213617
poczatek wersji obiektu	2025-11-06T21:36:17
nazwa	strefa zieleni i rekreacji
oznaczenie	59SN
symbol	SN
obowiazuje od	2025-10-13
obowiazuje do	obecnie
status	w opracowaniu https://inspire.ec.europa.eu/codelist/ProcessStepGeneralValue /elaboration
charakter ustalenia	ogólnie wiążące https://inspire.ec.europa.eu/codelist/RegulationNatureValue /generallyBinding
profil podstawowy	teren zieleni urządzonej teren plaży teren wód teren komunikacji teren ogrodów działkowych teren infrastruktury technicznej

profil dodatkowy	teren usług kultury i rozrywki teren usług turystyki teren usług nauki teren usług edukacji teren zieleni naturalnej
maksymalna nadziemna intensywnosc zabudowy	0.2
maksymalny udzial powierzchni zabudowy	20%
maksymalna wysokosc zabudowy	6.0 m
minimalny udzial powierzchni biologicznie czynnej	50%
geometria	
plan	https://www.gov.pl/zagospodarowanieprzestrzenne/app /AktPlanowaniaPrzestrzennego/PL.ZIPPZP.9667/060103-POG/1POG

strefa planistyczna	PL.ZIPPZP.9667_060103-POG_1POG-60SO_20251110T114646
identifier	https://www.gov.pl/zagospodarowanieprzestrzenne/app /StrefaPlanistyczna/PL.ZIPPZP.9667/060103-POG/1POG-60SO /20251110T114646
przestrzen nazw	PL.ZIPPZP.9667/060103-POG
lokalny id	1POG-60SO
wersja id	20251110T114646
poczatek wersji obiektu	2025-11-10T11:46:46
nazwa	strefa otwarta
oznaczenie	60SO
symbol	SO
obowiazuje od	2025-10-13
obowiazuje do	obecnie
status	w opracowaniu https://inspire.ec.europa.eu/codelist/ProcessStepGeneralValue /elaboration
charakter ustalenia	ogólnie wiążące https://inspire.ec.europa.eu/codelist/RegulationNatureValue /generallyBinding
profil podstawowy	teren rolnictwa z zakazem zabudowy teren lasu teren zieleni naturalnej teren wód

	teren komunikacji teren ogrodów działkowych teren infrastruktury technicznej
profil dodatkowy	teren elektrowni słonecznej teren elektrowni geotermalnej teren elektrowni wodnej teren zieleni urządzonej
maksymalna nadziemna intensywnosc zabudowy	0.1
maksymalny udzial powierzchni zabudowy	5%
minimalny udzial powierzchni biologicznie czynnej	80%
geometria	
plan	https://www.gov.pl/zagospodarowanieprzestrzenne/app/AktPlanowaniaPrzestrzennego/PL.ZIPPZP.9667/060103-POG/1POG

strefa planistyczna	PL.ZIPPZP.9667_060103-POG_1POG-60SR_20251103T110007
identifier	https://www.gov.pl/zagospodarowanieprzestrzenne/app/StrefaPlanistyczna/PL.ZIPPZP.9667/060103-POG/1POG-60SR/20251103T110007
przestrzen nazw	PL.ZIPPZP.9667/060103-POG
lokalny id	1POG-60SR
wersja id	20251103T110007
poczatek wersji obiektu	2025-11-03T11:00:07
nazwa	strefa produkcji rolniczej
oznaczenie	60SR
symbol	SR
obowiazuje od	2025-10-13
obowiazuje do	obecnie
status	w opracowaniu https://inspire.ec.europa.eu/codelist/ProcessStepGeneralValue/elaboration
charakter ustalenia	ogólnie wiążące https://inspire.ec.europa.eu/codelist/RegulationNatureValue/generallyBinding
profil podstawowy	teren produkcji w gospodarstwach rolnych teren wielkotowarowej produkcji rolnej teren akwakultury i obsługi rybactwa

	teren komunikacji teren ogrodów działkowych teren infrastruktury technicznej
profil dodatkowy	teren rolnictwa z zakazem zabudowy teren elektrowni słonecznej teren elektrowni wodnej teren zieleni urządzonej teren zieleni naturalnej teren lasu teren wód
maksymalna nadziemna intensywnosc zabudowy	1.5
maksymalny udzial powierzchni zabudowy	60%
maksymalna wysokosc zabudowy	25.0 m
minimalny udzial powierzchni biologicznie czynnej	30%
geometria	
plan	https://www.gov.pl/zagospodarowanieprzestrzenne/app /AktPlanowaniaPrzestrzennego/PL.ZIPPZP.9667/060103-POG/1POG

strefa planistyczna	PL.ZIPPZP.9667_060103-POG_1POG-60SU_20251013T000000
identifier	https://www.gov.pl/zagospodarowanieprzestrzenne/app /StrefaPlanistyczna/PL.ZIPPZP.9667/060103-POG/1POG-60SU /20251013T000000
przestrzen nazw	PL.ZIPPZP.9667/060103-POG
lokalny id	1POG-60SU
wersja id	20251013T000000
poczatek wersji obiektu	2025-10-13T00:00
nazwa	strefa usługowa
oznaczenie	60SU
symbol	SU
obowiazuje od	2025-10-13
obowiazuje do	obecnie
status	w opracowaniu https://inspire.ec.europa.eu/codelist/ProcessStepGeneralValue /elaboration
charakter ustalenia	ogólnie wiążące https://inspire.ec.europa.eu/codelist/RegulationNatureValue

	/generallyBinding
profil podstawowy	teren usług teren komunikacji teren zieleni urządzonej teren ogrodów działkowych teren infrastruktury technicznej
profil dodatkowy	teren składów i magazynów teren elektrowni słonecznej teren zieleni naturalnej teren lasu teren wód
maksymalna nadziemna intensywnosc zabudowy	1.5
maksymalny udzial powierzchni zabudowy	60%
maksymalna wysokosc zabudowy	12.0 m
minimalny udzial powierzchni biologicznie czynnej	30%
geometria	
plan	https://www.gov.pl/zagospodarowanieprzestrzenne/app /AktPlanowaniaPrzestrzennego/PL.ZIPPZP.9667/060103-POG/1POG

strefa planistyczna	PL.ZIPPZP.9667_060103-POG_1POG-60SZ_20251013T000000
identifier	https://www.gov.pl/zagospodarowanieprzestrzenne/app /StrefaPlanistyczna/PL.ZIPPZP.9667/060103-POG/1POG-60SZ /20251013T000000
przestrzen nazw	PL.ZIPPZP.9667/060103-POG
lokalny id	1POG-60SZ
wersja id	20251013T000000
poczatek wersji obiektu	2025-10-13T00:00
nazwa	strefa wielofunkcyjna z zabudową zagrodową
oznaczenie	60SZ
symbol	SZ
obowiazuje od	2025-10-13
obowiazuje do	obecnie
status	w opracowaniu https://inspire.ec.europa.eu/codelist/ProcessStepGeneralValue /elaboration

charakter ustalenia	ogólnie wiążące https://inspire.ec.europa.eu/codelist/RegulationNatureValue/generallyBinding
profil podstawowy	teren zabudowy zagrodowej teren produkcji w gospodarstwach rolnych teren akwakultury i obsługi rybactwa teren komunikacji teren zieleni urządzonej teren ogrodów działkowych teren infrastruktury technicznej
profil dodatkowy	teren wielkotowarowej produkcji rolnej teren usług teren zieleni naturalnej teren lasu teren wód
maksymalna nadziemna intensywnosc zabudowy	0.8
maksymalny udzial powierzchni zabudowy	60%
maksymalna wysokosc zabudowy	12.0 m
minimalny udzial powierzchni biologicznie czynnej	30%
geometria	
plan	https://www.gov.pl/zagospodarowanieprzestrzenne/app/AktPlanowaniaPrzestrzennego/PL.ZIPPZP.9667/060103-POG/1POG

strefa planistyczna	PL.ZIPPZP.9667_060103-POG_1POG-60SJ_20251027T105737
identifier	https://www.gov.pl/zagospodarowanieprzestrzenne/app/StrefaPlanistyczna/PL.ZIPPZP.9667/060103-POG/1POG-60SJ/20251027T105737
przestrzen nazw	PL.ZIPPZP.9667/060103-POG
lokalny id	1POG-60SJ
wersja id	20251027T105737
poczatek wersji obiektu	2025-10-27T10:57:37
nazwa	strefa wielofunkcyjna z zabudową mieszkaniową jednorodzinną
oznaczenie	60SJ
symbol	SJ
obowiazuje od	2025-10-13
obowiazuje do	obecnie

status	w opracowaniu https://inspire.ec.europa.eu/codelist/ProcessStepGeneralValue/elaboration
charakter ustalenia	ogólnie wiążące https://inspire.ec.europa.eu/codelist/RegulationNatureValue/generallyBinding
profil podstawowy	teren zabudowy mieszkaniowej jednorodzinnej teren usług teren komunikacji teren zieleni urządzonej teren ogrodów działkowych teren infrastruktury technicznej
profil dodatkowy	teren zabudowy letniskowej lub rekreacji indywidualnej teren zieleni naturalnej teren lasu teren wód
maksymalna nadziemna intensywnosc zabudowy	0.8
maksymalny udzial powierzchni zabudowy	60%
maksymalna wysokosc zabudowy	12.0 m
minimalny udzial powierzchni biologicznie czynnej	30%
geometria	
plan	https://www.gov.pl/zagospodarowanieprzestrzenne/app/AktPlanowaniaPrzestrzennego/PL.ZIPPZP.9667/060103-POG/1POG

strefa planistyczna	PL.ZIPPZP.9667_060103-POG_1POG-61SR_20251103T183929
identifier	https://www.gov.pl/zagospodarowanieprzestrzenne/app/StrefaPlanistyczna/PL.ZIPPZP.9667/060103-POG/1POG-61SR/20251103T183929
przestrzen nazw	PL.ZIPPZP.9667/060103-POG
lokalny id	1POG-61SR
wersja id	20251103T183929
poczatek wersji obiektu	2025-11-03T18:39:29
nazwa	strefa produkcji rolniczej
oznaczenie	61SR
symbol	SR
obowiazuje od	2025-10-13

obowiazuje do	obecnie
status	w opracowaniu https://inspire.ec.europa.eu/codelist/ProcessStepGeneralValue/elaboration
charakter ustalenia	ogólnie wiążące https://inspire.ec.europa.eu/codelist/RegulationNatureValue/generallyBinding
profil podstawowy	teren produkcji w gospodarstwach rolnych teren wielkotowarowej produkcji rolnej teren akwakultury i obsługi rybactwa teren komunikacji teren ogrodów działkowych teren infrastruktury technicznej
profil dodatkowy	teren rolnictwa z zakazem zabudowy teren elektrowni słonecznej teren elektrowni wodnej teren zieleni urządzonej teren zieleni naturalnej teren lasu teren wód
maksymalna nadziemna intensywnosc zabudowy	0.8
maksymalny udzial powierzchni zabudowy	60%
maksymalna wysokosc zabudowy	12.0 m
minimalny udzial powierzchni biologicznie czynnej	30%
geometria	
plan	https://www.gov.pl/zagospodarowanieprzestrzenne/app/AktPlanowaniaPrzestrzennego/PL.ZIPPZP.9667/060103-POG/1POG

strefa planistyczna	PL.ZIPPZP.9667_060103-POG_1POG-61SZ_20251013T000000
identifier	https://www.gov.pl/zagospodarowanieprzestrzenne/app/StrefaPlanistyczna/PL.ZIPPZP.9667/060103-POG/1POG-61SZ/20251013T000000
przestrzen nazw	PL.ZIPPZP.9667/060103-POG
lokalny id	1POG-61SZ
wersja id	20251013T000000
poczatek wersji obiektu	2025-10-13T00:00
nazwa	strefa wielofunkcyjna z zabudową zagrodową

oznaczenie	61SZ
symbol	SZ
obowiazuje od	2025-10-13
obowiazuje do	obecnie
status	w opracowaniu https://inspire.ec.europa.eu/codelist/ProcessStepGeneralValue/elaboration
charakter ustalenia	ogólnie wiążące https://inspire.ec.europa.eu/codelist/RegulationNatureValue/generallyBinding
profil podstawowy	teren zabudowy zagrodowej teren produkcji w gospodarstwach rolnych teren akwakultury i obsługi rybactwa teren komunikacji teren zieleni urządzonej teren ogrodów działkowych teren infrastruktury technicznej
profil dodatkowy	teren wielkotowarowej produkcji rolnej teren rolnictwa z zakazem zabudowy teren biogazowni teren usług teren zieleni naturalnej teren lasu teren wód
maksymalna nadziemna intensywnosc zabudowy	0.8
maksymalny udzial powierzchni zabudowy	60%
maksymalna wysokosc zabudowy	12.0 m
minimalny udzial powierzchni biologicznie czynnej	30%
geometria	
plan	https://www.gov.pl/zagospodarowanieprzestrzenne/app/AktPlanowaniaPrzestrzennego/PL.ZIPPZP.9667/060103-POG/1POG

strefa planistyczna	PL.ZIPPZP.9667_060103-POG_1POG-61SJ_20251013T000000
identifier	https://www.gov.pl/zagospodarowanieprzestrzenne/app/StrefaPlanistyczna/PL.ZIPPZP.9667/060103-POG/1POG-61SJ/20251013T000000
przestrzen nazw	PL.ZIPPZP.9667/060103-POG

lokalny id	1POG-61SJ
wersja id	20251013T000000
poczatek wersji obiektu	2025-10-13T00:00
nazwa	strefa wielofunkcyjna z zabudową mieszkaniową jednorodzinną
oznaczenie	61SJ
symbol	SJ
obowiazuje od	2025-10-13
obowiazuje do	obecnie
status	w opracowaniu https://inspire.ec.europa.eu/codelist/ProcessStepGeneralValue/elaboration
charakter ustalenia	ogólnie wiążące https://inspire.ec.europa.eu/codelist/RegulationNatureValue/generallyBinding
profil podstawowy	teren zabudowy mieszkaniowej jednorodzinnej teren usług teren komunikacji teren zieleni urządzonej teren ogrodów działkowych teren infrastruktury technicznej
profil dodatkowy	teren zabudowy letniskowej lub rekreacji indywidualnej teren zieleni naturalnej teren lasu teren wód
maksymalna nadziemna intensywnosc zabudowy	0.4
maksymalny udzial powierzchni zabudowy	40%
maksymalna wysokosc zabudowy	10.0 m
minimalny udzial powierzchni biologicznie czynnej	60%
geometria	
plan	https://www.gov.pl/zagospodarowanieprzestrzenne/app/AktPlanowaniaPrzestrzennego/PL.ZIPPZP.9667/060103-POG/1POG

strefa planistyczna	PL.ZIPPZP.9667_060103-POG_1POG-61SU_20251029T091057
identifier	https://www.gov.pl/zagospodarowanieprzestrzenne/app/StrefaPlanistyczna/PL.ZIPPZP.9667/060103-POG/1POG-61SU/20251029T091057

przestrzen nazw	PL.ZIPPZP.9667/060103-POG
lokalny id	1POG-61SU
wersja id	20251029T091057
poczatek wersji obiektu	2025-10-29T09:10:57
nazwa	strefa usługowa
oznaczenie	61SU
symbol	SU
obowiazuje od	2025-10-13
obowiazuje do	obecnie
status	w opracowaniu https://inspire.ec.europa.eu/codelist/ProcessStepGeneralValue/elaboration
charakter ustalenia	ogólnie wiążące https://inspire.ec.europa.eu/codelist/RegulationNatureValue/generallyBinding
profil podstawowy	teren usług teren komunikacji teren zieleni urządzonej teren ogrodów działkowych teren infrastruktury technicznej
profil dodatkowy	teren składów i magazynów teren elektrowni słonecznej teren zieleni naturalnej
maksymalna nadziemna intensywnosc zabudowy	1.2
maksymalny udzial powierzchni zabudowy	40%
maksymalna wysokosc zabudowy	12.0 m
minimalny udzial powierzchni biologicznie czynnej	20%
geometria	
plan	https://www.gov.pl/zagospodarowanieprzestrzenne/app/AktPlanowaniaPrzestrzennego/PL.ZIPPZP.9667/060103-POG/1POG

strefa planistyczna	PL.ZIPPZP.9667_060103-POG_1POG-61SO_20251104T095147
identifier	https://www.gov.pl/zagospodarowanieprzestrzenne/app/StrefaPlanistyczna/PL.ZIPPZP.9667/060103-POG/1POG-61SO/20251104T095147

przestrzen nazw	PL.ZIPPZP.9667/060103-POG
lokalny id	1POG-61SO
wersja id	20251104T095147
poczatek wersji obiektu	2025-11-04T09:51:47
nazwa	strefa otwarta
oznaczenie	61SO
symbol	SO
obowiazuje od	2025-10-13
obowiazuje do	obecnie
status	w opracowaniu https://inspire.ec.europa.eu/codelist/ProcessStepGeneralValue/elaboration
charakter ustalenia	ogólnie wiążące https://inspire.ec.europa.eu/codelist/RegulationNatureValue/generallyBinding
profil podstawowy	teren rolnictwa z zakazem zabudowy teren lasu teren zieleni naturalnej teren wód teren komunikacji teren ogrodów działkowych teren infrastruktury technicznej
profil dodatkowy	teren elektrowni słonecznej teren elektrowni geotermalnej teren elektrowni wodnej teren zieleni urządzonej
maksymalna nadziemna intensywnosc zabudowy	0.1
maksymalny udzial powierzchni zabudowy	5%
maksymalna wysokosc zabudowy	8.0 m
minimalny udzial powierzchni biologicznie czynnej	80%
geometria	
plan	https://www.gov.pl/zagospodarowanieprzestrzenne/app/AktPlanowaniaPrzestrzennego/PL.ZIPPZP.9667/060103-POG/1POG
strefa planistyczna	PL.ZIPPZP.9667_060103-POG_1POG-62SR_20251013T000000
identifier	https://www.gov.pl/zagospodarowanieprzestrzenne/app

	/StrefaPlanistyczna/PL.ZIPPZP.9667/060103-POG/1POG-62SR /20251013T000000
przestrzen nazw	PL.ZIPPZP.9667/060103-POG
lokalny id	1POG-62SR
wersja id	20251013T000000
poczatek wersji obiektu	2025-10-13T00:00
nazwa	strefa produkcji rolniczej
oznaczenie	62SR
symbol	SR
obowiazuje od	2025-10-13
obowiazuje do	obecnie
status	w opracowaniu https://inspire.ec.europa.eu/codelist/ProcessStepGeneralValue/elaboration
charakter ustalenia	ogólnie wiążące https://inspire.ec.europa.eu/codelist/RegulationNatureValue/generallyBinding
profil podstawowy	teren produkcji w gospodarstwach rolnych teren wielkotowarowej produkcji rolnej teren akwakultury i obsługi rybactwa teren komunikacji teren ogrodów działkowych teren infrastruktury technicznej
profil dodatkowy	teren rolnictwa z zakazem zabudowy teren elektrowni słonecznej teren elektrowni wodnej teren zieleni urządzonej teren zieleni naturalnej teren lasu teren wód
maksymalna nadziemna intensywnosc zabudowy	0.8
maksymalny udzial powierzchni zabudowy	60%
maksymalna wysokosc zabudowy	12.0 m
minimalny udzial powierzchni biologicznie czynnej	30%
geometria	
plan	https://www.gov.pl/zagospodarowanieprzestrzenne/app

	/AktPlanowaniaPrzestrzennego/PL.ZIPPZP.9667/060103-POG/1POG
strefa planistyczna	PL.ZIPPZP.9667_060103-POG_1POG-62SJ_20251013T000000
identifier	https://www.gov.pl/zagospodarowanieprzestrzenne/app /StrefaPlanistyczna/PL.ZIPPZP.9667/060103-POG/1POG-62SJ /20251013T000000
przestrzen nazw	PL.ZIPPZP.9667/060103-POG
lokalny id	1POG-62SJ
wersja id	20251013T000000
poczatek wersji obiektu	2025-10-13T00:00
nazwa	strefa wielofunkcyjna z zabudową mieszkaniową jednorodzinną
oznaczenie	62SJ
symbol	SJ
obowiazuje od	2025-10-13
obowiazuje do	obecnie
status	w opracowaniu https://inspire.ec.europa.eu/codelist/ProcessStepGeneralValue /elaboration
charakter ustalenia	ogólnie wiążące https://inspire.ec.europa.eu/codelist/RegulationNatureValue /generallyBinding
profil podstawowy	teren zabudowy mieszkaniowej jednorodzinnej teren usług teren komunikacji teren zieleni urządzonej teren ogrodów działkowych teren infrastruktury technicznej
profil dodatkowy	teren zabudowy letniskowej lub rekreacji indywidualnej teren zieleni naturalnej teren lasu teren wód
maksymalna nadziemna intensywnosc zabudowy	0.8
maksymalny udzial powierzchni zabudowy	60%
maksymalna wysokosc zabudowy	12.0 m
minimalny udzial powierzchni biologicznie czynnej	30%
geometria	

plan	https://www.gov.pl/zagospodarowanieprzestrzenne/app /AktPlanowaniaPrzestrzennego/PL.ZIPPZP.9667/060103-POG/1POG
strefa planistyczna	PL.ZIPPZP.9667_060103-POG_1POG-62SU_20251013T000000
identifier	https://www.gov.pl/zagospodarowanieprzestrzenne/app /StrefaPlanistyczna/PL.ZIPPZP.9667/060103-POG/1POG-62SU /20251013T000000
przestrzen nazw	PL.ZIPPZP.9667/060103-POG
lokalny id	1POG-62SU
wersja id	20251013T000000
poczatek wersji obiektu	2025-10-13T00:00
nazwa	strefa usługowa
oznaczenie	62SU
symbol	SU
obowiazuje od	2025-10-13
obowiazuje do	obecnie
status	w opracowaniu https://inspire.ec.europa.eu/codelist/ProcessStepGeneralValue /elaboration
charakter ustalenia	ogólnie wiążące https://inspire.ec.europa.eu/codelist/RegulationNatureValue /generallyBinding
profil podstawowy	teren usług teren komunikacji teren zieleni urządzonej teren ogrodów działkowych teren infrastruktury technicznej
profil dodatkowy	teren składów i magazynów teren elektrowni słonecznej teren zieleni naturalnej teren lasu teren wód
maksymalna nadziemna intensywnosc zabudowy	1.5
maksymalny udzial powierzchni zabudowy	60%
maksymalna wysokosc zabudowy	12.0 m
minimalny udzial powierzchni biologicznie czynnej	30%
geometria	



plan	https://www.gov.pl/zagospodarowanieprzestrzenne/app/AktPlanowaniaPrzestrzennego/PL.ZIPPZP.9667/060103-POG/1POG
strefa planistyczna	PL.ZIPPZP.9667_060103-POG_1POG-62SZ_20251013T000000
identifier	https://www.gov.pl/zagospodarowanieprzestrzenne/app/StrefaPlanistyczna/PL.ZIPPZP.9667/060103-POG/1POG-62SZ/20251013T000000
przestrzen nazw	PL.ZIPPZP.9667/060103-POG
lokalny id	1POG-62SZ
wersja id	20251013T000000
poczatek wersji obiektu	2025-10-13T00:00
nazwa	strefa wielofunkcyjna z zabudową zagrodową
oznaczenie	62SZ
symbol	SZ
obowiazuje od	2025-10-13
obowiazuje do	obecnie
status	w opracowaniu https://inspire.ec.europa.eu/codelist/ProcessStepGeneralValue/elaboration
charakter ustalenia	ogólnie wiążące https://inspire.ec.europa.eu/codelist/RegulationNatureValue/generallyBinding
profil podstawowy	teren zabudowy zagrodowej teren produkcji w gospodarstwach rolnych teren akwakultury i obsługi rybactwa teren komunikacji teren zieleni urządzonej teren ogrodów działkowych teren infrastruktury technicznej
profil dodatkowy	teren wielkotowarowej produkcji rolnej teren usług teren zieleni naturalnej teren lasu teren wód
maksymalna nadziemna intensywnosc zabudowy	0.8
maksymalny udzial powierzchni zabudowy	60%

maksymalna wysokosc zabudowy	12.0 m
minimalny udzial powierzchni biologicznie czynnej	30%
geometria	
plan	https://www.gov.pl/zagospodarowanieprzestrzenne/app/AktPlanowaniaPrzestrzennego/PL.ZIPPZP.9667/060103-POG/1POG

strefa planistyczna	PL.ZIPPZP.9667_060103-POG_1POG-62SO_20251103T170109
identifier	https://www.gov.pl/zagospodarowanieprzestrzenne/app/StrefaPlanistyczna/PL.ZIPPZP.9667/060103-POG/1POG-62SO/20251103T170109
przestrzen nazw	PL.ZIPPZP.9667/060103-POG
lokalny id	1POG-62SO
wersja id	20251103T170109
poczatek wersji obiektu	2025-11-03T17:01:09
nazwa	strefa otwarta
oznaczenie	62SO
symbol	SO
obowiazuje od	2025-10-13
obowiazuje do	obecnie
status	w opracowaniu https://inspire.ec.europa.eu/codelist/ProcessStepGeneralValue/elaboration
charakter ustalenia	ogólnie wiążące https://inspire.ec.europa.eu/codelist/RegulationNatureValue/generallyBinding
profil podstawowy	teren rolnictwa z zakazem zabudowy teren lasu teren zieleni naturalnej teren wód teren komunikacji teren ogrodów działkowych teren infrastruktury technicznej
profil dodatkowy	teren zieleni urządzonej
minimalny udzial powierzchni biologicznie czynnej	80%
geometria	



plan	https://www.gov.pl/zagospodarowanieprzestrzenne/app /AktPlanowaniaPrzestrzennego/PL.ZIPPZP.9667/060103-POG/1POG

strefa planistyczna	PL.ZIPPZP.9667_060103-POG_1POG-63SJ_20251013T000000
identifier	https://www.gov.pl/zagospodarowanieprzestrzenne/app /StrefaPlanistyczna/PL.ZIPPZP.9667/060103-POG/1POG-63SJ /20251013T000000
przestrzen nazw	PL.ZIPPZP.9667/060103-POG
lokalny id	1POG-63SJ
wersja id	20251013T000000
poczatek wersji obiektu	2025-10-13T00:00
nazwa	strefa wielofunkcyjna z zabudową mieszkaniową jednorodzinną
oznaczenie	63SJ
symbol	SJ
obowiazuje od	2025-10-13
obowiazuje do	obecnie
status	w opracowaniu https://inspire.ec.europa.eu/codelist/ProcessStepGeneralValue /elaboration
charakter ustalenia	ogólnie wiążące https://inspire.ec.europa.eu/codelist/RegulationNatureValue /generallyBinding
profil podstawowy	teren zabudowy mieszkaniowej jednorodzinnej teren usług teren komunikacji teren zieleni urządzonej teren ogrodów działkowych teren infrastruktury technicznej
profil dodatkowy	teren zabudowy letniskowej lub rekreacji indywidualnej teren zieleni naturalnej teren lasu teren wód
maksymalna nadziemna intensywnosc zabudowy	0.8
maksymalny udzial powierzchni zabudowy	60%
maksymalna wysokosc zabudowy	12.0 m
minimalny udzial powierzchni	

biologicznie czynnej	30%
geometria	
plan	https://www.gov.pl/zagospodarowanieprzestrzenne/app /AktPlanowaniaPrzestrzennego/PL.ZIPPZP.9667/060103-POG/1POG
strefa planistyczna	PL.ZIPPZP.9667_060103-POG_1POG-63SZ_20251013T000000
identifier	https://www.gov.pl/zagospodarowanieprzestrzenne/app /StrefaPlanistyczna/PL.ZIPPZP.9667/060103-POG/1POG-63SZ /20251013T000000
przestrzen nazw	PL.ZIPPZP.9667/060103-POG
lokalny id	1POG-63SZ
wersja id	20251013T000000
poczatek wersji obiektu	2025-10-13T00:00
nazwa	strefa wielofunkcyjna z zabudową zagrodową
oznaczenie	63SZ
symbol	SZ
obowiazuje od	2025-10-13
obowiazuje do	obecnie
status	w opracowaniu https://inspire.ec.europa.eu/codelist/ProcessStepGeneralValue /elaboration
charakter ustalenia	ogólnie wiążące https://inspire.ec.europa.eu/codelist/RegulationNatureValue /generallyBinding
profil podstawowy	teren zabudowy zagrodowej teren produkcji w gospodarstwach rolnych teren akwakultury i obsługi rybactwa teren komunikacji teren zieleni urządzonej teren ogrodów działkowych teren infrastruktury technicznej
profil dodatkowy	teren wielkotowarowej produkcji rolnej teren usług teren zieleni naturalnej teren lasu teren wód
maksymalna nadziemna intensywnosc zabudowy	0.8
maksymalny udzial powierzchni	

zabudowy	60%
maksymalna wysokosc zabudowy	12.0 m
minimalny udzial powierzchni biologicznie czynnej	30%
geometria	
plan	https://www.gov.pl/zagospodarowanieprzestrzenne/app/AktPlanowaniaPrzestrzennego/PL.ZIPPZP.9667/060103-POG/1POG

strefa planistyczna	PL.ZIPPZP.9667_060103-POG_1POG-63SO_20251013T000000
identifier	https://www.gov.pl/zagospodarowanieprzestrzenne/app/StrefaPlanistyczna/PL.ZIPPZP.9667/060103-POG/1POG-63SO/20251013T000000
przestrzen nazw	PL.ZIPPZP.9667/060103-POG
lokalny id	1POG-63SO
wersja id	20251013T000000
poczatek wersji obiektu	2025-10-13T00:00
nazwa	strefa otwarta
oznaczenie	63SO
symbol	SO
obowiazuje od	2025-10-13
obowiazuje do	obecnie
status	w opracowaniu https://inspire.ec.europa.eu/codelist/ProcessStepGeneralValue/elaboration
charakter ustalenia	ogólnie wiążące https://inspire.ec.europa.eu/codelist/RegulationNatureValue/generallyBinding
profil podstawowy	teren rolnictwa z zakazem zabudowy teren lasu teren zieleni naturalnej teren wód teren komunikacji teren ogrodów działkowych teren infrastruktury technicznej
profil dodatkowy	teren elektrowni słonecznej teren elektrowni geotermalnej teren elektrowni wodnej teren zieleni urządzonej
maksymalna nadziemna	

intensywnosc zabudowy	0.1
maksymalny udzial powierzchni zabudowy	5%
minimalny udzial powierzchni biologicznie czynnej	80%
geometria	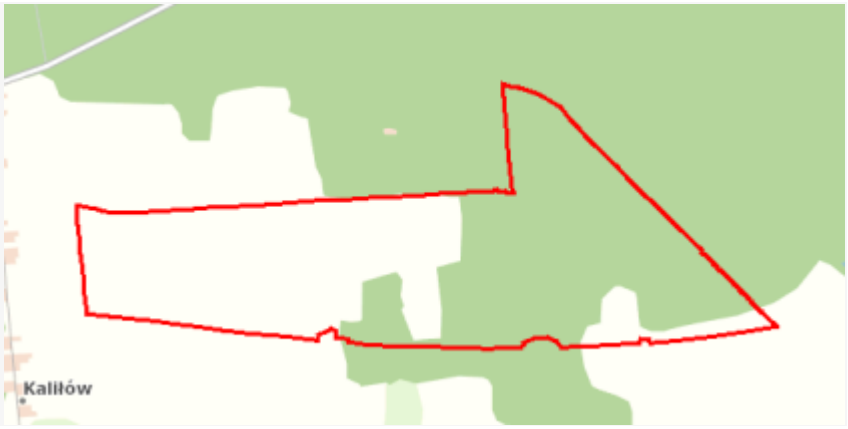
plan	https://www.gov.pl/zagospodarowanieprzestrzenne/app/AktPlanowaniaPrzestrzennego/PL.ZIPPZP.9667/060103-POG/1POG

strefa planistyczna	PL.ZIPPZP.9667_060103-POG_1POG-63SU_20251013T000000
identifier	https://www.gov.pl/zagospodarowanieprzestrzenne/app/StrefaPlanistyczna/PL.ZIPPZP.9667/060103-POG/1POG-63SU/20251013T000000
przestrzen nazw	PL.ZIPPZP.9667/060103-POG
lokalny id	1POG-63SU
wersja id	20251013T000000
poczatek wersji obiektu	2025-10-13T00:00
nazwa	strefa usługowa
oznaczenie	63SU
symbol	SU
obowiazuje od	2025-10-13
obowiazuje do	obecnie
status	w opracowaniu https://inspire.ec.europa.eu/codelist/ProcessStepGeneralValue/elaboration
charakter ustalenia	ogólnie wiążące https://inspire.ec.europa.eu/codelist/RegulationNatureValue/generallyBinding
profil podstawowy	teren usług teren komunikacji teren zieleni urządzonej teren ogrodów działkowych teren infrastruktury technicznej
profil dodatkowy	teren składów i magazynów teren elektrowni słonecznej teren zieleni naturalnej teren lasu teren wód
maksymalna nadziemna	

intensywnosc zabudowy	1.5
maksymalny udzial powierzchni zabudowy	60%
maksymalna wysokosc zabudowy	12.0 m
minimalny udzial powierzchni biologicznie czynnej	30%
geometria	
plan	https://www.gov.pl/zagospodarowanieprzestrzenne/app/AktPlanowaniaPrzestrzennego/PL.ZIPPZP.9667/060103-POG/1POG
strefa planistyczna	PL.ZIPPZP.9667_060103-POG_1POG-63SR_20251103T110408
identifier	https://www.gov.pl/zagospodarowanieprzestrzenne/app/StrefaPlanistyczna/PL.ZIPPZP.9667/060103-POG/1POG-63SR/20251103T110408
przestrzen nazw	PL.ZIPPZP.9667/060103-POG
lokalny id	1POG-63SR
wersja id	20251103T110408
poczatek wersji obiektu	2025-11-03T11:04:08
nazwa	strefa produkcji rolniczej
oznaczenie	63SR
symbol	SR
obowiazuje od	2025-10-13
obowiazuje do	obecnie
status	w opracowaniu https://inspire.ec.europa.eu/codelist/ProcessStepGeneralValue/elaboration
charakter ustalenia	ogólnie wiążące https://inspire.ec.europa.eu/codelist/RegulationNatureValue/generallyBinding
profil podstawowy	teren produkcji w gospodarstwach rolnych teren wielkotowarowej produkcji rolnej teren akwakultury i obsługi rybactwa teren komunikacji teren ogrodów działkowych teren infrastruktury technicznej
profil dodatkowy	teren rolnictwa z zakazem zabudowy teren elektrowni słonecznej teren elektrowni wodnej teren zieleni urządzonej

	teren zieleni naturalnej teren lasu teren wód
maksymalna nadziemna intensywnosc zabudowy	1.5
maksymalny udzial powierzchni zabudowy	60%
maksymalna wysokosc zabudowy	25.0 m
minimalny udzial powierzchni biologicznie czynnej	30%
geometria	
plan	https://www.gov.pl/zagospodarowanieprzestrzenne/app /AktPlanowaniaPrzestrzennego/PL.ZIPPZP.9667/060103-POG/1POG

strefa planistyczna	PL.ZIPPZP.9667_060103-POG_1POG-64SO_20251110T124834
identifier	https://www.gov.pl/zagospodarowanieprzestrzenne/app /StrefaPlanistyczna/PL.ZIPPZP.9667/060103-POG/1POG-64SO /20251110T124834
przestrzen nazw	PL.ZIPPZP.9667/060103-POG
lokalny id	1POG-64SO
wersja id	20251110T124834
poczatek wersji obiektu	2025-11-10T12:48:34
nazwa	strefa otwarta
oznaczenie	64SO
symbol	SO
obowiazuje od	2025-10-13
obowiazuje do	obecnie
status	w opracowaniu https://inspire.ec.europa.eu/codelist/ProcessStepGeneralValue /elaboration
charakter ustalenia	ogólnie wiążące https://inspire.ec.europa.eu/codelist/RegulationNatureValue /generallyBinding
profil podstawowy	teren rolnictwa z zakazem zabudowy teren lasu teren zieleni naturalnej teren wód teren komunikacji

	teren ogrodów działkowych teren infrastruktury technicznej
profil dodatkowy	teren elektrowni słonecznej teren elektrowni geotermalnej teren elektrowni wodnej teren zieleni urządzonej
maksymalna nadziemna intensywnosc zabudowy	0.1
maksymalny udzial powierzchni zabudowy	5%
maksymalna wysokosc zabudowy	8.0 m
minimalny udzial powierzchni biologicznie czynnej	80%
geometria	
plan	https://www.gov.pl/zagospodarowanieprzestrzenne/app /AktPlanowaniaPrzestrzennego/PL.ZIPPZP.9667/060103-POG/1POG

strefa planistyczna	PL.ZIPPZP.9667_060103-POG_1POG-64SR_20251013T000000
identifier	https://www.gov.pl/zagospodarowanieprzestrzenne/app /StrefaPlanistyczna/PL.ZIPPZP.9667/060103-POG/1POG-64SR /20251013T000000
przestrzen nazw	PL.ZIPPZP.9667/060103-POG
lokalny id	1POG-64SR
wersja id	20251013T000000
poczatek wersji obiektu	2025-10-13T00:00
nazwa	strefa produkcji rolniczej
oznaczenie	64SR
symbol	SR
obowiazuje od	2025-10-13
obowiazuje do	obecnie
status	w opracowaniu https://inspire.ec.europa.eu/codelist/ProcessStepGeneralValue /elaboration
charakter ustalenia	ogólnie wiążące https://inspire.ec.europa.eu/codelist/RegulationNatureValue /generallyBinding
profil podstawowy	teren produkcji w gospodarstwach rolnych teren wielkotowarowej produkcji rolnej

	teren akwakultury i obsługi rybactwa teren komunikacji teren ogrodów działkowych teren infrastruktury technicznej
profil dodatkowy	teren rolnictwa z zakazem zabudowy teren elektrowni słonecznej teren elektrowni wodnej teren zieleni urządzonej teren zieleni naturalnej teren lasu teren wód
maksymalna nadziemna intensywnosc zabudowy	0.8
maksymalny udzial powierzchni zabudowy	60%
maksymalna wysokosc zabudowy	12.0 m
minimalny udzial powierzchni biologicznie czynnej	30%
geometria	
plan	https://www.gov.pl/zagospodarowanieprzestrzenne/app /AktPlanowaniaPrzestrzennego/PL.ZIPPZP.9667/060103-POG/1POG

strefa planistyczna	PL.ZIPPZP.9667_060103-POG_1POG-64SZ_20251106T210515
identifier	https://www.gov.pl/zagospodarowanieprzestrzenne/app /StrefaPlanistyczna/PL.ZIPPZP.9667/060103-POG/1POG-64SZ /20251106T210515
przestrzen nazw	PL.ZIPPZP.9667/060103-POG
lokalny id	1POG-64SZ
wersja id	20251106T210515
poczatek wersji obiektu	2025-11-06T21:05:15
nazwa	strefa wielofunkcyjna z zabudową zagrodową
oznaczenie	64SZ
symbol	SZ
obowiazuje od	2025-10-13
obowiazuje do	obecnie
status	w opracowaniu https://inspire.ec.europa.eu/codelist/ProcessStepGeneralValue /elaboration
charakter ustalenia	ogólnie wiążące

	https://inspire.ec.europa.eu/codelist/RegulationNatureValue/generallyBinding
profil podstawowy	teren zabudowy zagrodowej teren produkcji w gospodarstwach rolnych teren akwakultury i obsługi rybactwa teren komunikacji teren zieleni urządzonej teren ogrodów działkowych teren infrastruktury technicznej
profil dodatkowy	teren wielkotowarowej produkcji rolnej teren usług teren zieleni naturalnej teren lasu teren wód
maksymalna nadziemna intensywnosc zabudowy	0.8
maksymalny udzial powierzchni zabudowy	60%
maksymalna wysokosc zabudowy	12.0 m
minimalny udzial powierzchni biologicznie czynnej	30%
geometria	
plan	https://www.gov.pl/zagospodarowanieprzestrzenne/app/AktPlanowaniaPrzestrzennego/PL.ZIPPZP.9667/060103-POG/1POG

strefa planistyczna	PL.ZIPPZP.9667_060103-POG_1POG-64SU_20251013T000000
identifier	https://www.gov.pl/zagospodarowanieprzestrzenne/app/StrefaPlanistyczna/PL.ZIPPZP.9667/060103-POG/1POG-64SU/20251013T000000
przestrzen nazw	PL.ZIPPZP.9667/060103-POG
lokalny id	1POG-64SU
wersja id	20251013T000000
poczatek wersji obiektu	2025-10-13T00:00
nazwa	strefa usługowa
oznaczenie	64SU
symbol	SU
obowiazuje od	2025-10-13
obowiazuje do	obecnie
status	w opracowaniu

	https://inspire.ec.europa.eu/codelist/ProcessStepGeneralValue/elaboration
charakter ustalenia	ogólnie wiążące https://inspire.ec.europa.eu/codelist/RegulationNatureValue/generallyBinding
profil podstawowy	teren usług teren komunikacji teren zieleni urządzonej teren ogrodów działkowych teren infrastruktury technicznej
profil dodatkowy	teren składów i magazynów teren elektrowni słonecznej teren zieleni naturalnej teren lasu teren wód
maksymalna nadziemna intensywnosc zabudowy	1.5
maksymalny udzial powierzchni zabudowy	60%
maksymalna wysokosc zabudowy	12.0 m
minimalny udzial powierzchni biologicznie czynnej	30%
geometria	
plan	https://www.gov.pl/zagospodarowanieprzestrzenne/app/AktPlanowaniaPrzestrzennego/PL.ZIPPZP.9667/060103-POG/1POG

strefa planistyczna	PL.ZIPPZP.9667_060103-POG_1POG-64SJ_20251021T122549
identifier	https://www.gov.pl/zagospodarowanieprzestrzenne/app/StrefaPlanistyczna/PL.ZIPPZP.9667/060103-POG/1POG-64SJ/20251021T122549
przestrzen nazw	PL.ZIPPZP.9667/060103-POG
lokalny id	1POG-64SJ
wersja id	20251021T122549
poczatek wersji obiektu	2025-10-21T12:25:49
nazwa	strefa wielofunkcyjna z zabudową mieszkaniową jednorodzinną
oznaczenie	64SJ
symbol	SJ
obowiazuje od	2025-10-13
obowiazuje do	obecnie

status	w opracowaniu https://inspire.ec.europa.eu/codelist/ProcessStepGeneralValue/elaboration
charakter ustalenia	ogólnie wiążące https://inspire.ec.europa.eu/codelist/RegulationNatureValue/generallyBinding
profil podstawowy	teren zabudowy mieszkaniowej jednorodzinnej teren usług teren komunikacji teren zieleni urządzonej teren ogrodów działkowych teren infrastruktury technicznej
profil dodatkowy	teren zabudowy letniskowej lub rekreacji indywidualnej teren zieleni naturalnej teren lasu teren wód
maksymalna nadziemna intensywnosc zabudowy	0.8
maksymalny udzial powierzchni zabudowy	60%
maksymalna wysokosc zabudowy	12.0 m
minimalny udzial powierzchni biologicznie czynnej	30%
geometria	
plan	https://www.gov.pl/zagospodarowanieprzestrzenne/app/AktPlanowaniaPrzestrzennego/PL.ZIPPZP.9667/060103-POG/1POG

strefa planistyczna	PL.ZIPPZP.9667_060103-POG_1POG-65SJ_20251013T000000
identifier	https://www.gov.pl/zagospodarowanieprzestrzenne/app/StrefaPlanistyczna/PL.ZIPPZP.9667/060103-POG/1POG-65SJ/20251013T000000
przestrzen nazw	PL.ZIPPZP.9667/060103-POG
lokalny id	1POG-65SJ
wersja id	20251013T000000
poczatek wersji obiektu	2025-10-13T00:00
nazwa	strefa wielofunkcyjna z zabudową mieszkaniową jednorodzinną
oznaczenie	65SJ
symbol	SJ
obowiazuje od	2025-10-13

obowiazuje do	obecnie
status	w opracowaniu https://inspire.ec.europa.eu/codelist/ProcessStepGeneralValue/elaboration
charakter ustalenia	ogólnie wiążące https://inspire.ec.europa.eu/codelist/RegulationNatureValue/generallyBinding
profil podstawowy	teren zabudowy mieszkaniowej jednorodzinnej teren usług teren komunikacji teren zieleni urządzonej teren ogrodów działkowych teren infrastruktury technicznej
profil dodatkowy	teren zabudowy letniskowej lub rekreacji indywidualnej teren zieleni naturalnej teren lasu teren wód
maksymalna nadziemna intensywnosc zabudowy	0.8
maksymalny udzial powierzchni zabudowy	60%
maksymalna wysokosc zabudowy	12.0 m
minimalny udzial powierzchni biologicznie czynnej	30%
geometria	
plan	https://www.gov.pl/zagospodarowanieprzestrzenne/app/AktPlanowaniaPrzestrzennego/PL.ZIPPZP.9667/060103-POG/1POG

strefa planistyczna	PL.ZIPPZP.9667_060103-POG_1POG-65SR_20251013T000000
identifier	https://www.gov.pl/zagospodarowanieprzestrzenne/app/StrefaPlanistyczna/PL.ZIPPZP.9667/060103-POG/1POG-65SR/20251013T000000
przestrzen nazw	PL.ZIPPZP.9667/060103-POG
lokalny id	1POG-65SR
wersja id	20251013T000000
poczatek wersji obiektu	2025-10-13T00:00
nazwa	strefa produkcji rolniczej
oznaczenie	65SR
symbol	SR

obowiazuje od	2025-10-13
obowiazuje do	obecnie
status	w opracowaniu https://inspire.ec.europa.eu/codelist/ProcessStepGeneralValue/elaboration
charakter ustalenia	ogólnie wiążące https://inspire.ec.europa.eu/codelist/RegulationNatureValue/generallyBinding
profil podstawowy	teren produkcji w gospodarstwach rolnych teren wielkotowarowej produkcji rolnej teren akwakultury i obsługi rybactwa teren komunikacji teren ogrodów działkowych teren infrastruktury technicznej
profil dodatkowy	teren rolnictwa z zakazem zabudowy teren elektrowni słonecznej teren elektrowni wodnej teren zieleni urządzonej teren zieleni naturalnej teren lasu teren wód
maksymalna nadziemna intensywnosc zabudowy	0.8
maksymalny udzial powierzchni zabudowy	60%
maksymalna wysokosc zabudowy	12.0 m
minimalny udzial powierzchni biologicznie czynnej	30%
geometria	
plan	https://www.gov.pl/zagospodarowanieprzestrzenne/app/AktPlanowaniaPrzestrzennego/PL.ZIPPZP.9667/060103-POG/1POG

strefa planistyczna	PL.ZIPPZP.9667_060103-POG_1POG-65SZ_20251103T104100
identifier	https://www.gov.pl/zagospodarowanieprzestrzenne/app/StrefaPlanistyczna/PL.ZIPPZP.9667/060103-POG/1POG-65SZ/20251103T104100
przestrzen nazw	PL.ZIPPZP.9667/060103-POG
lokalny id	1POG-65SZ
wersja id	20251103T104100
poczatek wersji obiektu	2025-11-03T10:41

nazwa	strefa wielofunkcyjna z zabudową zagrodową
oznaczenie	65SZ
symbol	SZ
obowiazuje od	2025-10-13
obowiazuje do	obecnie
status	w opracowaniu https://inspire.ec.europa.eu/codelist/ProcessStepGeneralValue/elaboration
charakter ustalenia	ogólnie wiążące https://inspire.ec.europa.eu/codelist/RegulationNatureValue/generallyBinding
profil podstawowy	teren zabudowy zagrodowej teren produkcji w gospodarstwach rolnych teren akwakultury i obsługi rybactwa teren komunikacji teren zieleni urządzonej teren ogrodów działkowych teren infrastruktury technicznej
profil dodatkowy	teren wielkotowarowej produkcji rolnej teren usług teren zieleni naturalnej teren lasu teren wód
maksymalna nadziemna intensywnosc zabudowy	0.8
maksymalny udzial powierzchni zabudowy	60%
maksymalna wysokosc zabudowy	9.0 m
minimalny udzial powierzchni biologicznie czynnej	30%
geometria	
plan	https://www.gov.pl/zagospodarowanieprzestrzenne/app/AktPlanowaniaPrzestrzennego/PL.ZIPPZP.9667/060103-POG/1POG

strefa planistyczna	PL.ZIPPZP.9667_060103-POG_1POG-65SO_20251104T095221
identifier	https://www.gov.pl/zagospodarowanieprzestrzenne/app/StrefaPlanistyczna/PL.ZIPPZP.9667/060103-POG/1POG-65SO/20251104T095221
przestrzen nazw	PL.ZIPPZP.9667/060103-POG
lokalny id	1POG-65SO

wersja id	20251104T095221
poczatek wersji obiektu	2025-11-04T09:52:21
nazwa	strefa otwarta
oznaczenie	65SO
symbol	SO
obowiazuje od	2025-10-13
obowiazuje do	obecnie
status	w opracowaniu https://inspire.ec.europa.eu/codelist/ProcessStepGeneralValue/elaboration
charakter ustalenia	ogólnie wiążące https://inspire.ec.europa.eu/codelist/RegulationNatureValue/generallyBinding
profil podstawowy	teren rolnictwa z zakazem zabudowy teren lasu teren zieleni naturalnej teren wód teren komunikacji teren ogrodów działkowych teren infrastruktury technicznej
profil dodatkowy	teren zieleni urządzonej
minimalny udzial powierzchni biologicznie czynnej	80%
geometria	
plan	https://www.gov.pl/zagospodarowanieprzestrzenne/app/AktPlanowaniaPrzestrzennego/PL.ZIPPZP.9667/060103-POG/1POG

strefa planistyczna	PL.ZIPPZP.9667_060103-POG_1POG-65SU_20251103T121652
identifier	https://www.gov.pl/zagospodarowanieprzestrzenne/app/StrefaPlanistyczna/PL.ZIPPZP.9667/060103-POG/1POG-65SU/20251103T121652
przestrzen nazw	PL.ZIPPZP.9667/060103-POG
lokalny id	1POG-65SU
wersja id	20251103T121652
poczatek wersji obiektu	2025-11-03T12:16:52
nazwa	strefa usługowa
oznaczenie	65SU

symbol	SU
obowiazuje od	2025-10-13
obowiazuje do	obecnie
status	w opracowaniu https://inspire.ec.europa.eu/codelist/ProcessStepGeneralValue/elaboration
charakter ustalenia	ogólnie wiążące https://inspire.ec.europa.eu/codelist/RegulationNatureValue/generallyBinding
profil podstawowy	teren usług teren komunikacji teren zieleni urządzonej teren ogrodów działkowych teren infrastruktury technicznej
profil dodatkowy	teren składów i magazynów teren elektrowni słonecznej teren zieleni naturalnej teren lasu teren wód
maksymalna nadziemna intensywnosc zabudowy	1.5
maksymalny udzial powierzchni zabudowy	60%
maksymalna wysokosc zabudowy	10.0 m
minimalny udzial powierzchni biologicznie czynnej	30%
geometria	
plan	https://www.gov.pl/zagospodarowanieprzestrzenne/app/AktPlanowaniaPrzestrzennego/PL.ZIPPZP.9667/060103-POG/1POG

strefa planistyczna	PL.ZIPPZP.9667_060103-POG_1POG-66SJ_20251013T000000
identifier	https://www.gov.pl/zagospodarowanieprzestrzenne/app/StrefaPlanistyczna/PL.ZIPPZP.9667/060103-POG/1POG-66SJ/20251013T000000
przestrzen nazw	PL.ZIPPZP.9667/060103-POG
lokalny id	1POG-66SJ
wersja id	20251013T000000
poczatek wersji obiektu	2025-10-13T00:00
nazwa	strefa wielofunkcyjna z zabudową mieszkaniową jednorodzinną

oznaczenie	66SJ
symbol	SJ
obowiazuje od	2025-10-13
obowiazuje do	obecnie
status	w opracowaniu https://inspire.ec.europa.eu/codelist/ProcessStepGeneralValue/elaboration
charakter ustalenia	ogólnie wiążące https://inspire.ec.europa.eu/codelist/RegulationNatureValue/generallyBinding
profil podstawowy	teren zabudowy mieszkaniowej jednorodzinnej teren usług teren komunikacji teren zieleni urządzonej teren ogrodów działkowych teren infrastruktury technicznej
profil dodatkowy	teren zabudowy letniskowej lub rekreacji indywidualnej teren zieleni naturalnej teren lasu teren wód
maksymalna nadziemna intensywnosc zabudowy	0.8
maksymalny udzial powierzchni zabudowy	60%
maksymalna wysokosc zabudowy	12.0 m
minimalny udzial powierzchni biologicznie czynnej	30%
geometria	
plan	https://www.gov.pl/zagospodarowanieprzestrzenne/app/AktPlanowaniaPrzestrzennego/PL.ZIPPZP.9667/060103-POG/1POG

strefa planistyczna	PL.ZIPPZP.9667_060103-POG_1POG-66SR_20251013T000000
identifier	https://www.gov.pl/zagospodarowanieprzestrzenne/app/StrefaPlanistyczna/PL.ZIPPZP.9667/060103-POG/1POG-66SR/20251013T000000
przestrzen nazw	PL.ZIPPZP.9667/060103-POG
lokalny id	1POG-66SR
wersja id	20251013T000000
poczatek wersji obiektu	2025-10-13T00:00

nazwa	strefa produkcji rolniczej
oznaczenie	66SR
symbol	SR
obowiazuje od	2025-10-13
obowiazuje do	obecnie
status	w opracowaniu https://inspire.ec.europa.eu/codelist/ProcessStepGeneralValue/elaboration
charakter ustalenia	ogólnie wiążące https://inspire.ec.europa.eu/codelist/RegulationNatureValue/generallyBinding
profil podstawowy	teren produkcji w gospodarstwach rolnych teren wielkotowarowej produkcji rolnej teren akwakultury i obsługi rybactwa teren komunikacji teren ogrodów działkowych teren infrastruktury technicznej
profil dodatkowy	teren rolnictwa z zakazem zabudowy teren elektrowni słonecznej teren elektrowni wodnej teren zieleni urządzonej teren zieleni naturalnej teren lasu teren wód
maksymalna nadziemna intensywnosc zabudowy	1.5
maksymalny udzial powierzchni zabudowy	60%
maksymalna wysokosc zabudowy	25.0 m
minimalny udzial powierzchni biologicznie czynnej	30%
geometria	
plan	https://www.gov.pl/zagospodarowanieprzestrzenne/app/AktPlanowaniaPrzestrzennego/PL.ZIPPZP.9667/060103-POG/1POG

strefa planistyczna	PL.ZIPPZP.9667_060103-POG_1POG-66SZ_20251013T000000
identifier	https://www.gov.pl/zagospodarowanieprzestrzenne/app/StrefaPlanistyczna/PL.ZIPPZP.9667/060103-POG/1POG-66SZ/20251013T000000
przestrzen nazw	PL.ZIPPZP.9667/060103-POG

lokalny id	1POG-66SZ
wersja id	20251013T000000
poczatek wersji obiektu	2025-10-13T00:00
nazwa	strefa wielofunkcyjna z zabudową zagrodową
oznaczenie	66SZ
symbol	SZ
obowiazuje od	2025-10-13
obowiazuje do	obecnie
status	w opracowaniu https://inspire.ec.europa.eu/codelist/ProcessStepGeneralValue/elaboration
charakter ustalenia	ogólnie wiążące https://inspire.ec.europa.eu/codelist/RegulationNatureValue/generallyBinding
profil podstawowy	teren zabudowy zagrodowej teren produkcji w gospodarstwach rolnych teren akwakultury i obsługi rybactwa teren komunikacji teren zieleni urządzonej teren ogrodów działkowych teren infrastruktury technicznej
profil dodatkowy	teren wielkotowarowej produkcji rolnej teren usług teren zieleni naturalnej teren lasu teren wód
maksymalna nadziemna intensywnosc zabudowy	0.8
maksymalny udzial powierzchni zabudowy	60%
maksymalna wysokosc zabudowy	12.0 m
minimalny udzial powierzchni biologicznie czynnej	30%
geometria	
plan	https://www.gov.pl/zagospodarowanieprzestrzenne/app/AktPlanowaniaPrzestrzennego/PL.ZIPPZP.9667/060103-POG/1POG

strefa planistyczna	PL.ZIPPZP.9667_060103-POG_1POG-66SO_20251102T183339
identifier	https://www.gov.pl/zagospodarowanieprzestrzenne/app

	/StrefaPlanistyczna/PL.ZIPPZP.9667/060103-POG/1POG-66SO /20251102T183339
przestrzen nazw	PL.ZIPPZP.9667/060103-POG
lokalny id	1POG-66SO
wersja id	20251102T183339
poczatek wersji obiektu	2025-11-02T18:33:39
nazwa	strefa otwarta
oznaczenie	66SO
symbol	SO
obowiazuje od	2025-10-13
obowiazuje do	obecnie
status	w opracowaniu https://inspire.ec.europa.eu/codelist/ProcessStepGeneralValue /elaboration
charakter ustalenia	ogólnie wiążące https://inspire.ec.europa.eu/codelist/RegulationNatureValue /generallyBinding
profil podstawowy	teren rolnictwa z zakazem zabudowy teren lasu teren zieleni naturalnej teren wód teren komunikacji teren ogrodów działkowych teren infrastruktury technicznej
profil dodatkowy	teren zieleni urządzonej
minimalny udzial powierzchni biologicznie czynnej	80%
geometria	
plan	https://www.gov.pl/zagospodarowanieprzestrzenne/app /AktPlanowaniaPrzestrzennego/PL.ZIPPZP.9667/060103-POG/1POG

strefa planistyczna	PL.ZIPPZP.9667_060103-POG_1POG-66SU_20251103T121628
identifier	https://www.gov.pl/zagospodarowanieprzestrzenne/app /StrefaPlanistyczna/PL.ZIPPZP.9667/060103-POG/1POG-66SU /20251103T121628
przestrzen nazw	PL.ZIPPZP.9667/060103-POG
lokalny id	1POG-66SU
wersja id	20251103T121628

poczatek wersji obiektu	2025-11-03T12:16:28
nazwa	strefa usługowa
oznaczenie	66SU
symbol	SU
obowiazuje od	2025-10-13
obowiazuje do	obecnie
status	w opracowaniu https://inspire.ec.europa.eu/codelist/ProcessStepGeneralValue/elaboration
charakter ustalenia	ogólnie wiążące https://inspire.ec.europa.eu/codelist/RegulationNatureValue/generallyBinding
profil podstawowy	teren usług teren komunikacji teren zieleni urządzonej teren ogrodów działkowych teren infrastruktury technicznej
profil dodatkowy	teren składów i magazynów teren elektrowni słonecznej teren zieleni naturalnej teren lasu teren wód
maksymalna nadziemna intensywnosc zabudowy	1.5
maksymalny udzial powierzchni zabudowy	60%
maksymalna wysokosc zabudowy	12.0 m
minimalny udzial powierzchni biologicznie czynnej	30%
geometria	
plan	https://www.gov.pl/zagospodarowanieprzestrzenne/app/AktPlanowaniaPrzestrzennego/PL.ZIPPZP.9667/060103-POG/1POG
strefa planistyczna	PL.ZIPPZP.9667_060103-POG_1POG-67SO_20251110T121132
identifier	https://www.gov.pl/zagospodarowanieprzestrzenne/app/StrefaPlanistyczna/PL.ZIPPZP.9667/060103-POG/1POG-67SO/20251110T121132
przestrzen nazw	PL.ZIPPZP.9667/060103-POG
lokalny id	1POG-67SO

wersja id	20251110T121132
poczatek wersji obiektu	2025-11-10T12:11:32
nazwa	strefa otwarta
oznaczenie	67SO
symbol	SO
obowiazuje od	2025-10-13
obowiazuje do	obecnie
status	w opracowaniu https://inspire.ec.europa.eu/codelist/ProcessStepGeneralValue/elaboration
charakter ustalenia	ogólnie wiążące https://inspire.ec.europa.eu/codelist/RegulationNatureValue/generallyBinding
profil podstawowy	teren rolnictwa z zakazem zabudowy teren lasu teren zieleni naturalnej teren wód teren komunikacji teren ogrodów działkowych teren infrastruktury technicznej
profil dodatkowy	teren elektrowni słonecznej teren elektrowni geotermalnej teren elektrowni wodnej teren zieleni urządzonej
maksymalna nadziemna intensywnosc zabudowy	0.1
maksymalny udzial powierzchni zabudowy	5%
maksymalna wysokosc zabudowy	8.0 m
minimalny udzial powierzchni biologicznie czynnej	80%
geometria	
plan	https://www.gov.pl/zagospodarowanieprzestrzenne/app/AktPlanowaniaPrzestrzennego/PL.ZIPPZP.9667/060103-POG/1POG
strefa planistyczna	PL.ZIPPZP.9667_060103-POG_1POG-67SR_20251013T000000
identifier	https://www.gov.pl/zagospodarowanieprzestrzenne/app/StrefaPlanistyczna/PL.ZIPPZP.9667/060103-POG/1POG-67SR/20251013T000000

przestrzen nazw	PL.ZIPPZP.9667/060103-POG
lokalny id	1POG-67SR
wersja id	20251013T000000
poczatek wersji obiektu	2025-10-13T00:00
nazwa	strefa produkcji rolniczej
oznaczenie	67SR
symbol	SR
obowiazuje od	2025-10-13
obowiazuje do	obecnie
status	w opracowaniu https://inspire.ec.europa.eu/codelist/ProcessStepGeneralValue/elaboration
charakter ustalenia	ogólnie wiążące https://inspire.ec.europa.eu/codelist/RegulationNatureValue/generallyBinding
profil podstawowy	teren produkcji w gospodarstwach rolnych teren wielkotowarowej produkcji rolnej teren akwakultury i obsługi rybactwa teren komunikacji teren ogrodów działkowych teren infrastruktury technicznej
profil dodatkowy	teren rolnictwa z zakazem zabudowy teren elektrowni słonecznej teren elektrowni wodnej teren zieleni urządzonej teren zieleni naturalnej teren lasu teren wód
maksymalna nadziemna intensywnosc zabudowy	1.5
maksymalny udzial powierzchni zabudowy	60%
maksymalna wysokosc zabudowy	25.0 m
minimalny udzial powierzchni biologicznie czynnej	30%
geometria	
plan	https://www.gov.pl/zagospodarowanieprzestrzenne/app/AktPlanowaniaPrzestrzennego/PL.ZIPPZP.9667/060103-POG/1POG

strefa planistyczna	PL.ZIPPZP.9667_060103-POG_1POG-67SJ_20251102T161656
identifier	https://www.gov.pl/zagospodarowanieprzestrzenne/app /StrefaPlanistyczna/PL.ZIPPZP.9667/060103-POG/1POG-67SJ /20251102T161656
przestrzen nazw	PL.ZIPPZP.9667/060103-POG
lokalny id	1POG-67SJ
wersja id	20251102T161656
poczatek wersji obiektu	2025-11-02T16:16:56
nazwa	strefa wielofunkcyjna z zabudową mieszkaniową jednorodzinną
oznaczenie	67SJ
symbol	SJ
obowiazuje od	2025-10-13
obowiazuje do	obecnie
status	w opracowaniu https://inspire.ec.europa.eu/codelist/ProcessStepGeneralValue /elaboration
charakter ustalenia	ogólnie wiążące https://inspire.ec.europa.eu/codelist/RegulationNatureValue /generallyBinding
profil podstawowy	teren zabudowy mieszkaniowej jednorodzinnej teren usług teren komunikacji teren zieleni urządzonej teren ogrodów działkowych teren infrastruktury technicznej
profil dodatkowy	teren zabudowy letniskowej lub rekreacji indywidualnej teren zieleni naturalnej
maksymalna nadziemna intensywnosc zabudowy	1.5
maksymalny udzial powierzchni zabudowy	60%
maksymalna wysokosc zabudowy	10.0 m
minimalny udzial powierzchni biologicznie czynnej	30%
geometria	
plan	https://www.gov.pl/zagospodarowanieprzestrzenne/app /AktPlanowaniaPrzestrzennego/PL.ZIPPZP.9667/060103-POG/1POG

strefa planistyczna	PL.ZIPPZP.9667_060103-POG_1POG-67SZ_20251103T102917
identifier	https://www.gov.pl/zagospodarowanieprzestrzenne/app /StrefaPlanistyczna/PL.ZIPPZP.9667/060103-POG/1POG-67SZ /20251103T102917
przestrzen nazw	PL.ZIPPZP.9667/060103-POG
lokalny id	1POG-67SZ
wersja id	20251103T102917
poczatek wersji obiektu	2025-11-03T10:29:17
nazwa	strefa wielofunkcyjna z zabudową zagrodową
oznaczenie	67SZ
symbol	SZ
obowiazuje od	2025-10-13
obowiazuje do	obecnie
status	w opracowaniu https://inspire.ec.europa.eu/codelist/ProcessStepGeneralValue /elaboration
charakter ustalenia	ogólnie wiążące https://inspire.ec.europa.eu/codelist/RegulationNatureValue /generallyBinding
profil podstawowy	teren zabudowy zagrodowej teren produkcji w gospodarstwach rolnych teren akwakultury i obsługi rybactwa teren komunikacji teren zieleni urządzonej teren ogrodów działkowych teren infrastruktury technicznej
profil dodatkowy	teren wielkotowarowej produkcji rolnej teren usług teren zieleni naturalnej teren lasu teren wód
maksymalna nadziemna intensywnosc zabudowy	0.8
maksymalny udzial powierzchni zabudowy	60%
maksymalna wysokosc zabudowy	9.0 m
minimalny udzial powierzchni biologicznie czynnej	30%
geometria	

plan	https://www.gov.pl/zagospodarowanieprzestrzenne/app /AktPlanowaniaPrzestrzennego/PL.ZIPPZP.9667/060103-POG/1POG
strefa planistyczna	PL.ZIPPZP.9667_060103-POG_1POG-67SU_20251013T000000
identifier	https://www.gov.pl/zagospodarowanieprzestrzenne/app /StrefaPlanistyczna/PL.ZIPPZP.9667/060103-POG/1POG-67SU /20251013T000000
przestrzen nazw	PL.ZIPPZP.9667/060103-POG
lokalny id	1POG-67SU
wersja id	20251013T000000
poczatek wersji obiektu	2025-10-13T00:00
nazwa	strefa usługowa
oznaczenie	67SU
symbol	SU
obowiazuje od	2025-10-13
obowiazuje do	obecnie
status	w opracowaniu https://inspire.ec.europa.eu/codelist/ProcessStepGeneralValue /elaboration
charakter ustalenia	ogólnie wiążące https://inspire.ec.europa.eu/codelist/RegulationNatureValue /generallyBinding
profil podstawowy	teren usług teren komunikacji teren zieleni urządzonej teren ogrodów działkowych teren infrastruktury technicznej
profil dodatkowy	teren składów i magazynów teren elektrowni słonecznej teren zieleni naturalnej teren lasu teren wód
maksymalna nadziemna intensywnosc zabudowy	1.5
maksymalny udzial powierzchni zabudowy	60%
maksymalna wysokosc zabudowy	12.0 m
minimalny udzial powierzchni biologicznie czynnej	30%
geometria	



plan	https://www.gov.pl/zagospodarowanieprzestrzenne/app/AktPlanowaniaPrzestrzennego/PL.ZIPPZP.9667/060103-POG/1POG
strefa planistyczna	PL.ZIPPZP.9667_060103-POG_1POG-68SR_20251013T000000
identifier	https://www.gov.pl/zagospodarowanieprzestrzenne/app/StrefaPlanistyczna/PL.ZIPPZP.9667/060103-POG/1POG-68SR/20251013T000000
przestrzen nazw	PL.ZIPPZP.9667/060103-POG
lokalny id	1POG-68SR
wersja id	20251013T000000
poczatek wersji obiektu	2025-10-13T00:00
nazwa	strefa produkcji rolniczej
oznaczenie	68SR
symbol	SR
obowiazuje od	2025-10-13
obowiazuje do	obecnie
status	w opracowaniu https://inspire.ec.europa.eu/codelist/ProcessStepGeneralValue/elaboration
charakter ustalenia	ogólnie wiążące https://inspire.ec.europa.eu/codelist/RegulationNatureValue/generallyBinding
profil podstawowy	teren produkcji w gospodarstwach rolnych teren wielkotowarowej produkcji rolnej teren akwakultury i obsługi rybactwa teren komunikacji teren ogrodów działkowych teren infrastruktury technicznej
profil dodatkowy	teren rolnictwa z zakazem zabudowy teren elektrowni słonecznej teren elektrowni wodnej teren zieleni urządzonej teren zieleni naturalnej teren lasu teren wód
maksymalna nadziemna intensywnosc zabudowy	1.5
maksymalny udzial powierzchni zabudowy	60%

maksymalna wysokosc zabudowy	25.0 m
minimalny udzial powierzchni biologicznie czynnej	30%
geometria	
plan	https://www.gov.pl/zagospodarowanieprzestrzenne/app /AktPlanowaniaPrzestrzennego/PL.ZIPPZP.9667/060103-POG/1POG

strefa planistyczna	PL.ZIPPZP.9667_060103-POG_1POG-68SJ_20251013T000000
identifier	https://www.gov.pl/zagospodarowanieprzestrzenne/app /StrefaPlanistyczna/PL.ZIPPZP.9667/060103-POG/1POG-68SJ /20251013T000000
przestrzen nazw	PL.ZIPPZP.9667/060103-POG
lokalny id	1POG-68SJ
wersja id	20251013T000000
poczatek wersji obiektu	2025-10-13T00:00
nazwa	strefa wielofunkcyjna z zabudową mieszkaniową jednorodzinną
oznaczenie	68SJ
symbol	SJ
obowiazuje od	2025-10-13
obowiazuje do	obecnie
status	w opracowaniu https://inspire.ec.europa.eu/codelist/ProcessStepGeneralValue /elaboration
charakter ustalenia	ogólnie wiążące https://inspire.ec.europa.eu/codelist/RegulationNatureValue /generallyBinding
profil podstawowy	teren zabudowy mieszkaniowej jednorodzinnej teren usług teren komunikacji teren zieleni urządzonej teren ogrodów działkowych teren infrastruktury technicznej
profil dodatkowy	teren zabudowy letniskowej lub rekreacji indywidualnej teren zieleni naturalnej teren lasu teren wód
maksymalna nadziemna intensywnosc zabudowy	0.8
maksymalny udzial powierzchni	

zabudowy	60%
maksymalna wysokosc zabudowy	12.0 m
minimalny udzial powierzchni biologicznie czynnej	30%
geometria	
plan	https://www.gov.pl/zagospodarowanieprzestrzenne/app /AktPlanowaniaPrzestrzennego/PL.ZIPPZP.9667/060103-POG/1POG

strefa planistyczna	PL.ZIPPZP.9667_060103-POG_1POG-68SZ_20251013T000000
identifier	https://www.gov.pl/zagospodarowanieprzestrzenne/app /StrefaPlanistyczna/PL.ZIPPZP.9667/060103-POG/1POG-68SZ /20251013T000000
przestrzen nazw	PL.ZIPPZP.9667/060103-POG
lokalny id	1POG-68SZ
wersja id	20251013T000000
poczatek wersji obiektu	2025-10-13T00:00
nazwa	strefa wielofunkcyjna z zabudową zagrodową
oznaczenie	68SZ
symbol	SZ
obowiazuje od	2025-10-13
obowiazuje do	obecnie
status	w opracowaniu https://inspire.ec.europa.eu/codelist/ProcessStepGeneralValue /elaboration
charakter ustalenia	ogólnie wiążące https://inspire.ec.europa.eu/codelist/RegulationNatureValue /generallyBinding
profil podstawowy	teren zabudowy zagrodowej teren produkcji w gospodarstwach rolnych teren akwakultury i obsługi rybactwa teren komunikacji teren zieleni urządzonej teren ogrodów działkowych teren infrastruktury technicznej
profil dodatkowy	teren wielkotowarowej produkcji rolnej teren usług teren zieleni naturalnej teren lasu teren wód

maksymalna nadziemna intensywnosc zabudowy	0.8
maksymalny udzial powierzchni zabudowy	60%
maksymalna wysokosc zabudowy	12.0 m
minimalny udzial powierzchni biologicznie czynnej	30%
geometria	
plan	https://www.gov.pl/zagospodarowanieprzestrzenne/app/AktPlanowaniaPrzestrzennego/PL.ZIPPZP.9667/060103-POG/1POG

strefa planistyczna	PL.ZIPPZP.9667_060103-POG_1POG-68SO_20251110T114943
identifier	https://www.gov.pl/zagospodarowanieprzestrzenne/app/StrefaPlanistyczna/PL.ZIPPZP.9667/060103-POG/1POG-68SO/20251110T114943
przestrzen nazw	PL.ZIPPZP.9667/060103-POG
lokalny id	1POG-68SO
wersja id	20251110T114943
poczatek wersji obiektu	2025-11-10T11:49:43
nazwa	strefa otwarta
oznaczenie	68SO
symbol	SO
obowiazuje od	2025-10-13
obowiazuje do	obecnie
status	w opracowaniu https://inspire.ec.europa.eu/codelist/ProcessStepGeneralValue/elaboration
charakter ustalenia	ogólnie wiążące https://inspire.ec.europa.eu/codelist/RegulationNatureValue/generallyBinding
profil podstawowy	teren rolnictwa z zakazem zabudowy teren lasu teren zieleni naturalnej teren wód teren komunikacji teren ogrodów działkowych teren infrastruktury technicznej
profil dodatkowy	teren elektrowni słonecznej teren elektrowni geotermalnej

	teren elektrowni wodnej teren biogazowni teren zieleni urządzonej
maksymalna nadziemna intensywnosc zabudowy	0.5
maksymalny udzial powierzchni zabudowy	50%
maksymalna wysokosc zabudowy	12.0 m
minimalny udzial powierzchni biologicznie czynnej	50%
geometria	
plan	https://www.gov.pl/zagospodarowanieprzestrzenne/app /AktPlanowaniaPrzestrzennego/PL.ZIPPZP.9667/060103-POG/1POG

strefa planistyczna	PL.ZIPPZP.9667_060103-POG_1POG-68SU_20251013T000000
identifier	https://www.gov.pl/zagospodarowanieprzestrzenne/app /StrefaPlanistyczna/PL.ZIPPZP.9667/060103-POG/1POG-68SU /20251013T000000
przestrzen nazw	PL.ZIPPZP.9667/060103-POG
lokalny id	1POG-68SU
wersja id	20251013T000000
poczatek wersji obiektu	2025-10-13T00:00
nazwa	strefa usługowa
oznaczenie	68SU
symbol	SU
obowiazuje od	2025-10-13
obowiazuje do	obecnie
status	w opracowaniu https://inspire.ec.europa.eu/codelist/ProcessStepGeneralValue /elaboration
charakter ustalenia	ogólnie wiążące https://inspire.ec.europa.eu/codelist/RegulationNatureValue /generallyBinding
profil podstawowy	teren usług teren komunikacji teren zieleni urządzonej teren ogrodów działkowych teren infrastruktury technicznej

profil dodatkowy	teren składów i magazynów teren elektrowni słonecznej teren zieleni naturalnej teren lasu teren wód
maksymalna nadziemna intensywnosc zabudowy	1.5
maksymalny udzial powierzchni zabudowy	60%
maksymalna wysokosc zabudowy	12.0 m
minimalny udzial powierzchni biologicznie czynnej	30%
geometria	
plan	https://www.gov.pl/zagospodarowanieprzestrzenne/app /AktPlanowaniaPrzestrzennego/PL.ZIPPZP.9667/060103-POG/1POG

strefa planistyczna	PL.ZIPPZP.9667_060103-POG_1POG-69SZ_20251013T000000
identifier	https://www.gov.pl/zagospodarowanieprzestrzenne/app /StrefaPlanistyczna/PL.ZIPPZP.9667/060103-POG/1POG-69SZ /20251013T000000
przestrzen nazw	PL.ZIPPZP.9667/060103-POG
lokalny id	1POG-69SZ
wersja id	20251013T000000
poczatek wersji obiektu	2025-10-13T00:00
nazwa	strefa wielofunkcyjna z zabudową zagrodową
oznaczenie	69SZ
symbol	SZ
obowiazuje od	2025-10-13
obowiazuje do	obecnie
status	w opracowaniu https://inspire.ec.europa.eu/codelist/ProcessStepGeneralValue /elaboration
charakter ustalenia	ogólnie wiążące https://inspire.ec.europa.eu/codelist/RegulationNatureValue /generallyBinding
profil podstawowy	teren zabudowy zagrodowej teren produkcji w gospodarstwach rolnych teren akwakultury i obsługi rybactwa teren komunikacji

	teren zieleni urządzonej teren ogrodów działkowych teren infrastruktury technicznej
profil dodatkowy	teren wielkotowarowej produkcji rolnej teren usług teren zieleni naturalnej teren lasu teren wód
maksymalna nadziemna intensywnosc zabudowy	0.8
maksymalny udzial powierzchni zabudowy	60%
maksymalna wysokosc zabudowy	12.0 m
minimalny udzial powierzchni biologicznie czynnej	30%
geometria	
plan	https://www.gov.pl/zagospodarowanieprzestrzenne/app /AktPlanowaniaPrzestrzennego/PL.ZIPPZP.9667/060103-POG/1POG

strefa planistyczna	PL.ZIPPZP.9667_060103-POG_1POG-69SR_20251020T121449
identifier	https://www.gov.pl/zagospodarowanieprzestrzenne/app /StrefaPlanistyczna/PL.ZIPPZP.9667/060103-POG/1POG-69SR /20251020T121449
przestrzen nazw	PL.ZIPPZP.9667/060103-POG
lokalny id	1POG-69SR
wersja id	20251020T121449
poczatek wersji obiektu	2025-10-20T12:14:49
nazwa	strefa produkcji rolniczej
oznaczenie	69SR
symbol	SR
obowiazuje od	2025-10-13
obowiazuje do	obecnie
status	w opracowaniu https://inspire.ec.europa.eu/codelist/ProcessStepGeneralValue /elaboration
charakter ustalenia	ogólnie wiążące https://inspire.ec.europa.eu/codelist/RegulationNatureValue /generallyBinding

profil podstawowy	teren produkcji w gospodarstwach rolnych teren wielkotowarowej produkcji rolnej teren akwakultury i obsługi rybactwa teren komunikacji teren ogrodów działkowych teren infrastruktury technicznej
profil dodatkowy	teren rolnictwa z zakazem zabudowy teren elektrowni słonecznej teren elektrowni wodnej teren zieleni urządzonej teren zieleni naturalnej teren lasu teren wód
maksymalna nadziemna intensywnosc zabudowy	1.5
maksymalny udzial powierzchni zabudowy	60%
maksymalna wysokosc zabudowy	25.0 m
minimalny udzial powierzchni biologicznie czynnej	30%
geometria	
plan	https://www.gov.pl/zagospodarowanieprzestrzenne/app /AktPlanowaniaPrzestrzennego/PL.ZIPPZP.9667/060103-POG/1POG

strefa planistyczna	PL.ZIPPZP.9667_060103-POG_1POG-69SJ_20251013T000000
identifier	https://www.gov.pl/zagospodarowanieprzestrzenne/app /StrefaPlanistyczna/PL.ZIPPZP.9667/060103-POG/1POG-69SJ /20251013T000000
przestrzen nazw	PL.ZIPPZP.9667/060103-POG
lokalny id	1POG-69SJ
wersja id	20251013T000000
poczatek wersji obiektu	2025-10-13T00:00
nazwa	strefa wielofunkcyjna z zabudową mieszkaniową jednorodzinną
oznaczenie	69SJ
symbol	SJ
obowiazuje od	2025-10-13
obowiazuje do	obecnie
status	w opracowaniu https://inspire.ec.europa.eu/codelist/ProcessStepGeneralValue

	/elaboration
charakter ustalenia	ogólnie wiążące https://inspire.ec.europa.eu/codelist/RegulationNatureValue/generallyBinding
profil podstawowy	teren zabudowy mieszkaniowej jednorodzinnej teren usług teren komunikacji teren zieleni urządzonej teren ogrodów działkowych teren infrastruktury technicznej
profil dodatkowy	teren zabudowy letniskowej lub rekreacji indywidualnej teren zieleni naturalnej teren lasu teren wód
maksymalna nadziemna intensywnosc zabudowy	0.4
maksymalny udzial powierzchni zabudowy	40%
maksymalna wysokosc zabudowy	10.0 m
minimalny udzial powierzchni biologicznie czynnej	60%
geometria	
plan	https://www.gov.pl/zagospodarowanieprzestrzenne/app/AktPlanowaniaPrzestrzennego/PL.ZIPPZP.9667/060103-POG/1POG

strefa planistyczna	PL.ZIPPZP.9667_060103-POG_1POG-69SU_20251013T000000
identifier	https://www.gov.pl/zagospodarowanieprzestrzenne/app/StrefaPlanistyczna/PL.ZIPPZP.9667/060103-POG/1POG-69SU/20251013T000000
przestrzen nazw	PL.ZIPPZP.9667/060103-POG
lokalny id	1POG-69SU
wersja id	20251013T000000
poczatek wersji obiektu	2025-10-13T00:00
nazwa	strefa usługowa
oznaczenie	69SU
symbol	SU
obowiazuje od	2025-10-13
obowiazuje do	obecnie

status	w opracowaniu https://inspire.ec.europa.eu/codelist/ProcessStepGeneralValue/elaboration
charakter ustalenia	ogólnie wiążące https://inspire.ec.europa.eu/codelist/RegulationNatureValue/generallyBinding
profil podstawowy	teren usług teren komunikacji teren zieleni urządzonej teren ogrodów działkowych teren infrastruktury technicznej
profil dodatkowy	teren składów i magazynów teren elektrowni słonecznej teren zieleni naturalnej teren lasu teren wód
maksymalna nadziemna intensywnosc zabudowy	1.5
maksymalny udzial powierzchni zabudowy	60%
maksymalna wysokosc zabudowy	12.0 m
minimalny udzial powierzchni biologicznie czynnej	30%
geometria	
plan	https://www.gov.pl/zagospodarowanieprzestrzenne/app/AktPlanowaniaPrzestrzennego/PL.ZIPPZP.9667/060103-POG/1POG

strefa planistyczna	PL.ZIPPZP.9667_060103-POG_1POG-69SO_20251102T183317
identifier	https://www.gov.pl/zagospodarowanieprzestrzenne/app/StrefaPlanistyczna/PL.ZIPPZP.9667/060103-POG/1POG-69SO/20251102T183317
przestrzen nazw	PL.ZIPPZP.9667/060103-POG
lokalny id	1POG-69SO
wersja id	20251102T183317
poczatek wersji obiektu	2025-11-02T18:33:17
nazwa	strefa otwarta
oznaczenie	69SO
symbol	SO
obowiazuje od	2025-10-13

obowiazuje do	obecnie
status	w opracowaniu https://inspire.ec.europa.eu/codelist/ProcessStepGeneralValue/elaboration
charakter ustalenia	ogólnie wiążące https://inspire.ec.europa.eu/codelist/RegulationNatureValue/generallyBinding
profil podstawowy	teren rolnictwa z zakazem zabudowy teren lasu teren zieleni naturalnej teren wód teren komunikacji teren ogrodów działkowych teren infrastruktury technicznej
profil dodatkowy	teren zieleni urządzonej
minimalny udzial powierzchni biologicznie czynnej	80%
geometria	
plan	https://www.gov.pl/zagospodarowanieprzestrzenne/app/AktPlanowaniaPrzestrzennego/PL.ZIPPZP.9667/060103-POG/1POG

strefa planistyczna	PL.ZIPPZP.9667_060103-POG_1POG-70SZ_20251013T000000
identifier	https://www.gov.pl/zagospodarowanieprzestrzenne/app/StrefaPlanistyczna/PL.ZIPPZP.9667/060103-POG/1POG-70SZ/20251013T000000
przestrzen nazw	PL.ZIPPZP.9667/060103-POG
lokalny id	1POG-70SZ
wersja id	20251013T000000
poczatek wersji obiektu	2025-10-13T00:00
nazwa	strefa wielofunkcyjna z zabudową zagrodową
oznaczenie	70SZ
symbol	SZ
obowiazuje od	2025-10-13
obowiazuje do	obecnie
status	w opracowaniu https://inspire.ec.europa.eu/codelist/ProcessStepGeneralValue/elaboration
charakter ustalenia	ogólnie wiążące https://inspire.ec.europa.eu/codelist/RegulationNatureValue

	/generallyBinding
profil podstawowy	teren zabudowy zagrodowej teren produkcji w gospodarstwach rolnych teren akwakultury i obsługi rybactwa teren komunikacji teren zieleni urządzonej teren ogrodów działkowych teren infrastruktury technicznej
profil dodatkowy	teren wielkotowarowej produkcji rolnej teren usług teren zieleni naturalnej teren lasu teren wód
maksymalna nadziemna intensywnosc zabudowy	0.8
maksymalny udzial powierzchni zabudowy	60%
maksymalna wysokosc zabudowy	12.0 m
minimalny udzial powierzchni biologicznie czynnej	30%
geometria	
plan	https://www.gov.pl/zagospodarowanieprzestrzenne/app /AktPlanowaniaPrzestrzennego/PL.ZIPPZP.9667/060103-POG/1POG

strefa planistyczna	PL.ZIPPZP.9667_060103-POG_1POG-70SJ_20251013T000000
identifier	https://www.gov.pl/zagospodarowanieprzestrzenne/app /StrefaPlanistyczna/PL.ZIPPZP.9667/060103-POG/1POG-70SJ /20251013T000000
przestrzen nazw	PL.ZIPPZP.9667/060103-POG
lokalny id	1POG-70SJ
wersja id	20251013T000000
poczatek wersji obiektu	2025-10-13T00:00
nazwa	strefa wielofunkcyjna z zabudową mieszkaniową jednorodzinną
oznaczenie	70SJ
symbol	SJ
obowiazuje od	2025-10-13
obowiazuje do	obecnie
status	w opracowaniu https://inspire.ec.europa.eu/codelist/ProcessStepGeneralValue

	/elaboration
charakter ustalenia	ogólnie wiążące https://inspire.ec.europa.eu/codelist/RegulationNatureValue/generallyBinding
profil podstawowy	teren zabudowy mieszkaniowej jednorodzinnej teren usług teren komunikacji teren zieleni urządzonej teren ogrodów działkowych teren infrastruktury technicznej
profil dodatkowy	teren zabudowy letniskowej lub rekreacji indywidualnej teren zieleni naturalnej teren lasu teren wód
maksymalna nadziemna intensywnosc zabudowy	0.8
maksymalny udzial powierzchni zabudowy	60%
maksymalna wysokosc zabudowy	12.0 m
minimalny udzial powierzchni biologicznie czynnej	30%
geometria	
plan	https://www.gov.pl/zagospodarowanieprzestrzenne/app/AktPlanowaniaPrzestrzennego/PL.ZIPPZP.9667/060103-POG/1POG

strefa planistyczna	PL.ZIPPZP.9667_060103-POG_1POG-70SR_20251020T121336
identifier	https://www.gov.pl/zagospodarowanieprzestrzenne/app/StrefaPlanistyczna/PL.ZIPPZP.9667/060103-POG/1POG-70SR/20251020T121336
przestrzen nazw	PL.ZIPPZP.9667/060103-POG
lokalny id	1POG-70SR
wersja id	20251020T121336
poczatek wersji obiektu	2025-10-20T12:13:36
nazwa	strefa produkcji rolniczej
oznaczenie	70SR
symbol	SR
obowiazuje od	2025-10-13
obowiazuje do	obecnie

status	w opracowaniu https://inspire.ec.europa.eu/codelist/ProcessStepGeneralValue/elaboration
charakter ustalenia	ogólnie wiążące https://inspire.ec.europa.eu/codelist/RegulationNatureValue/generallyBinding
profil podstawowy	teren produkcji w gospodarstwach rolnych teren wielkotowarowej produkcji rolnej teren akwakultury i obsługi rybactwa teren komunikacji teren ogrodów działkowych teren infrastruktury technicznej
profil dodatkowy	teren rolnictwa z zakazem zabudowy teren elektrowni słonecznej teren elektrowni wodnej teren zieleni urządzonej teren zieleni naturalnej teren lasu teren wód
maksymalna nadziemna intensywnosc zabudowy	1.5
maksymalny udzial powierzchni zabudowy	60%
maksymalna wysokosc zabudowy	25.0 m
minimalny udzial powierzchni biologicznie czynnej	30%
geometria	
plan	https://www.gov.pl/zagospodarowanieprzestrzenne/app/AktPlanowaniaPrzestrzennego/PL.ZIPPZP.9667/060103-POG/1POG

strefa planistyczna	PL.ZIPPZP.9667_060103-POG_1POG-70SU_20251013T000000
identifier	https://www.gov.pl/zagospodarowanieprzestrzenne/app/StrefaPlanistyczna/PL.ZIPPZP.9667/060103-POG/1POG-70SU/20251013T000000
przestrzen nazw	PL.ZIPPZP.9667/060103-POG
lokalny id	1POG-70SU
wersja id	20251013T000000
poczatek wersji obiektu	2025-10-13T00:00
nazwa	strefa usługowa
oznaczenie	70SU

symbol	SU
obowiazuje od	2025-10-13
obowiazuje do	obecnie
status	w opracowaniu https://inspire.ec.europa.eu/codelist/ProcessStepGeneralValue/elaboration
charakter ustalenia	ogólnie wiążące https://inspire.ec.europa.eu/codelist/RegulationNatureValue/generallyBinding
profil podstawowy	teren usług teren komunikacji teren zieleni urządzonej teren ogrodów działkowych teren infrastruktury technicznej
profil dodatkowy	teren składów i magazynów teren elektrowni słonecznej teren zieleni naturalnej teren lasu teren wód
maksymalna nadziemna intensywnosc zabudowy	1.5
maksymalny udzial powierzchni zabudowy	60%
maksymalna wysokosc zabudowy	12.0 m
minimalny udzial powierzchni biologicznie czynnej	30%
geometria	
plan	https://www.gov.pl/zagospodarowanieprzestrzenne/app/AktPlanowaniaPrzestrzennego/PL.ZIPPZP.9667/060103-POG/1POG

strefa planistyczna	PL.ZIPPZP.9667_060103-POG_1POG-70SO_20251030T120947
identifier	https://www.gov.pl/zagospodarowanieprzestrzenne/app/StrefaPlanistyczna/PL.ZIPPZP.9667/060103-POG/1POG-70SO/20251030T120947
przestrzen nazw	PL.ZIPPZP.9667/060103-POG
lokalny id	1POG-70SO
wersja id	20251030T120947
poczatek wersji obiektu	2025-10-30T12:09:47
nazwa	strefa otwarta

oznaczenie	70SO
symbol	SO
obowiazuje od	2025-10-13
obowiazuje do	obecnie
status	w opracowaniu https://inspire.ec.europa.eu/codelist/ProcessStepGeneralValue/elaboration
charakter ustalenia	ogólnie wiążące https://inspire.ec.europa.eu/codelist/RegulationNatureValue/generallyBinding
profil podstawowy	teren rolnictwa z zakazem zabudowy teren lasu teren zieleni naturalnej teren wód teren komunikacji teren ogrodów działkowych teren infrastruktury technicznej
profil dodatkowy	teren zieleni urządzonej
minimalny udzial powierzchni biologicznie czynnej	80%
geometria	
plan	https://www.gov.pl/zagospodarowanieprzestrzenne/app/AktPlanowaniaPrzestrzennego/PL.ZIPPZP.9667/060103-POG/1POG

strefa planistyczna	PL.ZIPPZP.9667_060103-POG_1POG-71SR_20251013T000000
identifier	https://www.gov.pl/zagospodarowanieprzestrzenne/app/StrefaPlanistyczna/PL.ZIPPZP.9667/060103-POG/1POG-71SR/20251013T000000
przestrzen nazw	PL.ZIPPZP.9667/060103-POG
lokalny id	1POG-71SR
wersja id	20251013T000000
poczatek wersji obiektu	2025-10-13T00:00
nazwa	strefa produkcji rolniczej
oznaczenie	71SR
symbol	SR
obowiazuje od	2025-10-13
obowiazuje do	obecnie
status	w opracowaniu

	https://inspire.ec.europa.eu/codelist/ProcessStepGeneralValue/elaboration
charakter ustalenia	ogólnie wiążące https://inspire.ec.europa.eu/codelist/RegulationNatureValue/generallyBinding
profil podstawowy	teren produkcji w gospodarstwach rolnych teren wielkotowarowej produkcji rolnej teren akwakultury i obsługi rybactwa teren komunikacji teren ogrodów działkowych teren infrastruktury technicznej
profil dodatkowy	teren rolnictwa z zakazem zabudowy teren elektrowni słonecznej teren elektrowni wodnej teren zieleni urządzonej teren zieleni naturalnej teren lasu teren wód
maksymalna nadziemna intensywnosc zabudowy	1.5
maksymalny udzial powierzchni zabudowy	60%
maksymalna wysokosc zabudowy	25.0 m
minimalny udzial powierzchni biologicznie czynnej	30%
geometria	
plan	https://www.gov.pl/zagospodarowanieprzestrzenne/app/AktPlanowaniaPrzestrzennego/PL.ZIPPZP.9667/060103-POG/1POG

strefa planistyczna	PL.ZIPPZP.9667_060103-POG_1POG-71SJ_20251013T000000
identifier	https://www.gov.pl/zagospodarowanieprzestrzenne/app/StrefaPlanistyczna/PL.ZIPPZP.9667/060103-POG/1POG-71SJ/20251013T000000
przestrzen nazw	PL.ZIPPZP.9667/060103-POG
lokalny id	1POG-71SJ
wersja id	20251013T000000
poczatek wersji obiektu	2025-10-13T00:00
nazwa	strefa wielofunkcyjna z zabudową mieszkaniową jednorodzinną
oznaczenie	71SJ
symbol	SJ

obowiazuje od	2025-10-13
obowiazuje do	obecnie
status	w opracowaniu https://inspire.ec.europa.eu/codelist/ProcessStepGeneralValue/elaboration
charakter ustalenia	ogólnie wiążące https://inspire.ec.europa.eu/codelist/RegulationNatureValue/generallyBinding
profil podstawowy	teren zabudowy mieszkaniowej jednorodzinnej teren usług teren komunikacji teren zieleni urządzonej teren ogrodów działkowych teren infrastruktury technicznej
profil dodatkowy	teren zabudowy letniskowej lub rekreacji indywidualnej teren zieleni naturalnej teren lasu teren wód
maksymalna nadziemna intensywnosc zabudowy	0.8
maksymalny udzial powierzchni zabudowy	60%
maksymalna wysokosc zabudowy	12.0 m
minimalny udzial powierzchni biologicznie czynnej	30%
geometria	
plan	https://www.gov.pl/zagospodarowanieprzestrzenne/app/AktPlanowaniaPrzestrzennego/PL.ZIPPZP.9667/060103-POG/1POG

strefa planistyczna	PL.ZIPPZP.9667_060103-POG_1POG-71SU_20251103T120231
identifier	https://www.gov.pl/zagospodarowanieprzestrzenne/app/StrefaPlanistyczna/PL.ZIPPZP.9667/060103-POG/1POG-71SU/20251103T120231
przestrzen nazw	PL.ZIPPZP.9667/060103-POG
lokalny id	1POG-71SU
wersja id	20251103T120231
poczatek wersji obiektu	2025-11-03T12:02:31
nazwa	strefa usługowa
oznaczenie	71SU

symbol	SU
obowiazuje od	2025-10-13
obowiazuje do	obecnie
status	w opracowaniu https://inspire.ec.europa.eu/codelist/ProcessStepGeneralValue/elaboration
charakter ustalenia	ogólnie wiążące https://inspire.ec.europa.eu/codelist/RegulationNatureValue/generallyBinding
profil podstawowy	teren usług teren komunikacji teren zieleni urządzonej teren ogrodów działkowych teren infrastruktury technicznej
profil dodatkowy	teren składów i magazynów teren elektrowni słonecznej teren zieleni naturalnej teren lasu teren wód
maksymalna nadziemna intensywnosc zabudowy	1.5
maksymalny udzial powierzchni zabudowy	60%
maksymalna wysokosc zabudowy	10.0 m
minimalny udzial powierzchni biologicznie czynnej	30%
geometria	
plan	https://www.gov.pl/zagospodarowanieprzestrzenne/app/AktPlanowaniaPrzestrzennego/PL.ZIPPZP.9667/060103-POG/1POG

strefa planistyczna	PL.ZIPPZP.9667_060103-POG_1POG-71SO_20251013T000000
identifier	https://www.gov.pl/zagospodarowanieprzestrzenne/app/StrefaPlanistyczna/PL.ZIPPZP.9667/060103-POG/1POG-71SO/20251013T000000
przestrzen nazw	PL.ZIPPZP.9667/060103-POG
lokalny id	1POG-71SO
wersja id	20251013T000000
poczatek wersji obiektu	2025-10-13T00:00
nazwa	strefa otwarta

oznaczenie	71SO
symbol	SO
obowiazuje od	2025-10-13
obowiazuje do	obecnie
status	w opracowaniu https://inspire.ec.europa.eu/codelist/ProcessStepGeneralValue/elaboration
charakter ustalenia	ogólnie wiążące https://inspire.ec.europa.eu/codelist/RegulationNatureValue/generallyBinding
profil podstawowy	teren rolnictwa z zakazem zabudowy teren lasu teren zieleni naturalnej teren wód teren komunikacji teren ogrodów działkowych teren infrastruktury technicznej
profil dodatkowy	teren elektrowni słonecznej teren elektrowni geotermalnej teren elektrowni wodnej teren zieleni urządzonej
minimalny udzial powierzchni biologicznie czynnej	80%
geometria	
plan	https://www.gov.pl/zagospodarowanieprzestrzenne/app/AktPlanowaniaPrzestrzennego/PL.ZIPPZP.9667/060103-POG/1POG

strefa planistyczna	PL.ZIPPZP.9667_060103-POG_1POG-71SZ_20251013T000000
identifier	https://www.gov.pl/zagospodarowanieprzestrzenne/app/StrefaPlanistyczna/PL.ZIPPZP.9667/060103-POG/1POG-71SZ/20251013T000000
przestrzen nazw	PL.ZIPPZP.9667/060103-POG
lokalny id	1POG-71SZ
wersja id	20251013T000000
poczatek wersji obiektu	2025-10-13T00:00
nazwa	strefa wielofunkcyjna z zabudową zagrodową
oznaczenie	71SZ
symbol	SZ
obowiazuje od	2025-10-13

obowiazuje do	obecnie
status	w opracowaniu https://inspire.ec.europa.eu/codelist/ProcessStepGeneralValue/elaboration
charakter ustalenia	ogólnie wiążące https://inspire.ec.europa.eu/codelist/RegulationNatureValue/generallyBinding
profil podstawowy	teren zabudowy zagrodowej teren produkcji w gospodarstwach rolnych teren akwakultury i obsługi rybactwa teren komunikacji teren zieleni urządzonej teren ogrodów działkowych teren infrastruktury technicznej
profil dodatkowy	teren wielkotowarowej produkcji rolnej teren usług teren zieleni naturalnej teren lasu teren wód
maksymalna nadziemna intensywnosc zabudowy	0.8
maksymalny udzial powierzchni zabudowy	60%
maksymalna wysokosc zabudowy	12.0 m
minimalny udzial powierzchni biologicznie czynnej	30%
geometria	
plan	https://www.gov.pl/zagospodarowanieprzestrzenne/app/AktPlanowaniaPrzestrzennego/PL.ZIPPZP.9667/060103-POG/1POG

strefa planistyczna	PL.ZIPPZP.9667_060103-POG_1POG-72SR_20251013T000000
identifier	https://www.gov.pl/zagospodarowanieprzestrzenne/app/StrefaPlanistyczna/PL.ZIPPZP.9667/060103-POG/1POG-72SR/20251013T000000
przestrzen nazw	PL.ZIPPZP.9667/060103-POG
lokalny id	1POG-72SR
wersja id	20251013T000000
poczatek wersji obiektu	2025-10-13T00:00
nazwa	strefa produkcji rolniczej
oznaczenie	72SR

symbol	SR
obowiazuje od	2025-10-13
obowiazuje do	obecnie
status	w opracowaniu https://inspire.ec.europa.eu/codelist/ProcessStepGeneralValue/elaboration
charakter ustalenia	ogólnie wiążące https://inspire.ec.europa.eu/codelist/RegulationNatureValue/generallyBinding
profil podstawowy	teren produkcji w gospodarstwach rolnych teren wielkotowarowej produkcji rolnej teren akwakultury i obsługi rybactwa teren komunikacji teren ogrodów działkowych teren infrastruktury technicznej
profil dodatkowy	teren rolnictwa z zakazem zabudowy teren elektrowni słonecznej teren elektrowni wodnej teren zieleni urządzonej teren zieleni naturalnej teren lasu teren wód
maksymalna nadziemna intensywnosc zabudowy	1.5
maksymalny udzial powierzchni zabudowy	60%
maksymalna wysokosc zabudowy	25.0 m
minimalny udzial powierzchni biologicznie czynnej	30%
geometria	
plan	https://www.gov.pl/zagospodarowanieprzestrzenne/app/AktPlanowaniaPrzestrzennego/PL.ZIPPZP.9667/060103-POG/1POG

strefa planistyczna	PL.ZIPPZP.9667_060103-POG_1POG-72SJ_20251030T103642
identifier	https://www.gov.pl/zagospodarowanieprzestrzenne/app/StrefaPlanistyczna/PL.ZIPPZP.9667/060103-POG/1POG-72SJ/20251030T103642
przestrzen nazw	PL.ZIPPZP.9667/060103-POG
lokalny id	1POG-72SJ
wersja id	20251030T103642

poczatek wersji obiektu	2025-10-30T10:36:42
nazwa	strefa wielofunkcyjna z zabudową mieszkaniową jednorodzinną
oznaczenie	72SJ
symbol	SJ
obowiazuje od	2025-10-13
obowiazuje do	obecnie
status	w opracowaniu https://inspire.ec.europa.eu/codelist/ProcessStepGeneralValue/elaboration
charakter ustalenia	ogólnie wiążące https://inspire.ec.europa.eu/codelist/RegulationNatureValue/generallyBinding
profil podstawowy	teren zabudowy mieszkaniowej jednorodzinnej teren usług teren komunikacji teren zieleni urządzonej teren ogrodów działkowych teren infrastruktury technicznej
profil dodatkowy	teren zabudowy letniskowej lub rekreacji indywidualnej teren zieleni naturalnej teren lasu teren wód
maksymalna nadziemna intensywnosc zabudowy	0.4
maksymalny udzial powierzchni zabudowy	40%
maksymalna wysokosc zabudowy	10.0 m
minimalny udzial powierzchni biologicznie czynnej	60%
geometria	
plan	https://www.gov.pl/zagospodarowanieprzestrzenne/app/AktPlanowaniaPrzestrzennego/PL.ZIPPZP.9667/060103-POG/1POG

strefa planistyczna	PL.ZIPPZP.9667_060103-POG_1POG-72SO_20251013T000000
identifier	https://www.gov.pl/zagospodarowanieprzestrzenne/app/StrefaPlanistyczna/PL.ZIPPZP.9667/060103-POG/1POG-72SO/20251013T000000
przestrzen nazw	PL.ZIPPZP.9667/060103-POG
lokalny id	1POG-72SO

wersja id	20251013T000000
poczatek wersji obiektu	2025-10-13T00:00
nazwa	strefa otwarta
oznaczenie	72SO
symbol	SO
obowiazuje od	2025-10-13
obowiazuje do	obecnie
status	w opracowaniu https://inspire.ec.europa.eu/codelist/ProcessStepGeneralValue/elaboration
charakter ustalenia	ogólnie wiążące https://inspire.ec.europa.eu/codelist/RegulationNatureValue/generallyBinding
profil podstawowy	teren rolnictwa z zakazem zabudowy teren lasu teren zieleni naturalnej teren wód teren komunikacji teren ogrodów działkowych teren infrastruktury technicznej
profil dodatkowy	teren elektrowni słonecznej teren elektrowni geotermalnej teren elektrowni wodnej teren zieleni urządzonej
maksymalna nadziemna intensywnosc zabudowy	0.1
maksymalny udzial powierzchni zabudowy	5%
minimalny udzial powierzchni biologicznie czynnej	80%
geometria	
plan	https://www.gov.pl/zagospodarowanieprzestrzenne/app/AktPlanowaniaPrzestrzennego/PL.ZIPPZP.9667/060103-POG/1POG

strefa planistyczna	PL.ZIPPZP.9667_060103-POG_1POG-72SZ_20251013T000000
identifier	https://www.gov.pl/zagospodarowanieprzestrzenne/app/StrefaPlanistyczna/PL.ZIPPZP.9667/060103-POG/1POG-72SZ/20251013T000000
przestrzen nazw	PL.ZIPPZP.9667/060103-POG

lokalny id	1POG-72SZ
wersja id	20251013T000000
poczatek wersji obiektu	2025-10-13T00:00
nazwa	strefa wielofunkcyjna z zabudową zagrodową
oznaczenie	72SZ
symbol	SZ
obowiazuje od	2025-10-13
obowiazuje do	obecnie
status	w opracowaniu https://inspire.ec.europa.eu/codelist/ProcessStepGeneralValue/elaboration
charakter ustalenia	ogólnie wiążące https://inspire.ec.europa.eu/codelist/RegulationNatureValue/generallyBinding
profil podstawowy	teren zabudowy zagrodowej teren produkcji w gospodarstwach rolnych teren akwakultury i obsługi rybactwa teren komunikacji teren zieleni urządzonej teren ogrodów działkowych teren infrastruktury technicznej
profil dodatkowy	teren wielkotowarowej produkcji rolnej teren usług teren zieleni naturalnej teren lasu teren wód
maksymalna nadziemna intensywnosc zabudowy	0.8
maksymalny udzial powierzchni zabudowy	60%
maksymalna wysokosc zabudowy	12.0 m
minimalny udzial powierzchni biologicznie czynnej	30%
geometria	
plan	https://www.gov.pl/zagospodarowanieprzestrzenne/app/AktPlanowaniaPrzestrzennego/PL.ZIPPZP.9667/060103-POG/1POG

strefa planistyczna	PL.ZIPPZP.9667_060103-POG_1POG-72SU_20251103T120250
identifier	https://www.gov.pl/zagospodarowanieprzestrzenne/app

	/StrefaPlanistyczna/PL.ZIPPZP.9667/060103-POG/1POG-72SU /20251103T120250
przestrzen nazw	PL.ZIPPZP.9667/060103-POG
lokalny id	1POG-72SU
wersja id	20251103T120250
poczatek wersji obiektu	2025-11-03T12:02:50
nazwa	strefa usługowa
oznaczenie	72SU
symbol	SU
obowiazuje od	2026-10-13
obowiazuje do	obecnie
status	w opracowaniu https://inspire.ec.europa.eu/codelist/ProcessStepGeneralValue /elaboration
charakter ustalenia	ogólnie wiążące https://inspire.ec.europa.eu/codelist/RegulationNatureValue /generallyBinding
profil podstawowy	teren usług teren komunikacji teren zieleni urządzonej teren ogrodów działkowych teren infrastruktury technicznej
profil dodatkowy	teren składów i magazynów teren elektrowni słonecznej teren zieleni naturalnej teren lasu teren wód
maksymalna nadziemna intensywnosc zabudowy	1.5
maksymalny udzial powierzchni zabudowy	60%
maksymalna wysokosc zabudowy	10.0 m
minimalny udzial powierzchni biologicznie czynnej	30%
geometria	
plan	https://www.gov.pl/zagospodarowanieprzestrzenne/app /AktPlanowaniaPrzestrzennego/PL.ZIPPZP.9667/060103-POG/1POG
strefa planistyczna	PL.ZIPPZP.9667_060103-POG_1POG-73SR_20251013T000000

identifier	https://www.gov.pl/zagospodarowanieprzestrzenne/app/StrefaPlanistyczna/PL.ZIPPZP.9667/060103-POG/1POG-73SR/20251013T000000
przestrzen nazw	PL.ZIPPZP.9667/060103-POG
lokalny id	1POG-73SR
wersja id	20251013T000000
poczatek wersji obiektu	2025-10-13T00:00
nazwa	strefa produkcji rolniczej
oznaczenie	73SR
symbol	SR
obowiazuje od	2025-10-13
obowiazuje do	obecnie
status	w opracowaniu https://inspire.ec.europa.eu/codelist/ProcessStepGeneralValue/elaboration
charakter ustalenia	ogólnie wiążące https://inspire.ec.europa.eu/codelist/RegulationNatureValue/generallyBinding
profil podstawowy	teren produkcji w gospodarstwach rolnych teren wielkotowarowej produkcji rolnej teren akwakultury i obsługi rybactwa teren komunikacji teren ogrodów działkowych teren infrastruktury technicznej
profil dodatkowy	teren rolnictwa z zakazem zabudowy teren elektrowni słonecznej teren elektrowni wodnej teren zieleni urządzonej teren zieleni naturalnej teren lasu teren wód
maksymalna nadziemna intensywnosc zabudowy	1.5
maksymalny udzial powierzchni zabudowy	60%
maksymalna wysokosc zabudowy	25.0 m
minimalny udzial powierzchni biologicznie czynnej	30%
geometria	

plan	https://www.gov.pl/zagospodarowanieprzestrzenne/app /AktPlanowaniaPrzestrzennego/PL.ZIPPZP.9667/060103-POG/1POG
strefa planistyczna	PL.ZIPPZP.9667_060103-POG_1POG-73SZ_20251013T000000
identifier	https://www.gov.pl/zagospodarowanieprzestrzenne/app /StrefaPlanistyczna/PL.ZIPPZP.9667/060103-POG/1POG-73SZ /20251013T000000
przestrzen nazw	PL.ZIPPZP.9667/060103-POG
lokalny id	1POG-73SZ
wersja id	20251013T000000
poczatek wersji obiektu	2025-10-13T00:00
nazwa	strefa wielofunkcyjna z zabudową zagrodową
oznaczenie	73SZ
symbol	SZ
obowiazuje od	2025-10-13
obowiazuje do	obecnie
status	w opracowaniu https://inspire.ec.europa.eu/codelist/ProcessStepGeneralValue /elaboration
charakter ustalenia	ogólnie wiążące https://inspire.ec.europa.eu/codelist/RegulationNatureValue /generallyBinding
profil podstawowy	teren zabudowy zagrodowej teren produkcji w gospodarstwach rolnych teren akwakultury i obsługi rybactwa teren komunikacji teren zieleni urządzonej teren ogrodów działkowych teren infrastruktury technicznej
profil dodatkowy	teren wielkotowarowej produkcji rolnej teren usług teren zieleni naturalnej teren lasu teren wód
maksymalna nadziemna intensywnosc zabudowy	0.8
maksymalny udzial powierzchni zabudowy	60%
maksymalna wysokosc zabudowy	12.0 m
minimalny udzial powierzchni biologicznie czynnej	30%
geometria	



plan	https://www.gov.pl/zagospodarowanieprzestrzenne/app /AktPlanowaniaPrzestrzennego/PL.ZIPPZP.9667/060103-POG/1POG

strefa planistyczna	PL.ZIPPZP.9667_060103-POG_1POG-73SO_20251013T000000
identifier	https://www.gov.pl/zagospodarowanieprzestrzenne/app /StrefaPlanistyczna/PL.ZIPPZP.9667/060103-POG/1POG-73SO /20251013T000000
przestrzen nazw	PL.ZIPPZP.9667/060103-POG
lokalny id	1POG-73SO
wersja id	20251013T000000
poczatek wersji obiektu	2025-10-13T00:00
nazwa	strefa otwarta
oznaczenie	73SO
symbol	SO
obowiazuje od	2025-10-13
obowiazuje do	obecnie
status	w opracowaniu https://inspire.ec.europa.eu/codelist/ProcessStepGeneralValue /elaboration
charakter ustalenia	ogólnie wiążące https://inspire.ec.europa.eu/codelist/RegulationNatureValue /generallyBinding
profil podstawowy	teren rolnictwa z zakazem zabudowy teren lasu teren zieleni naturalnej teren wód teren komunikacji teren ogrodów działkowych teren infrastruktury technicznej
profil dodatkowy	teren elektrowni słonecznej teren elektrowni geotermalnej teren elektrowni wodnej teren zieleni urządzonej
maksymalna nadziemna intensywnosc zabudowy	0.1
maksymalny udzial powierzchni zabudowy	5%
minimalny udzial powierzchni	

biologicznie czynnej	80%
geometria	
plan	https://www.gov.pl/zagospodarowanieprzestrzenne/app /AktPlanowaniaPrzestrzennego/PL.ZIPPZP.9667/060103-POG/1POG

strefa planistyczna	PL.ZIPPZP.9667_060103-POG_1POG-73SU_20251013T000000
identifier	https://www.gov.pl/zagospodarowanieprzestrzenne/app /StrefaPlanistyczna/PL.ZIPPZP.9667/060103-POG/1POG-73SU /20251013T000000
przestrzen nazw	PL.ZIPPZP.9667/060103-POG
lokalny id	1POG-73SU
wersja id	20251013T000000
poczatek wersji obiektu	2025-10-13T00:00
nazwa	strefa usługowa
oznaczenie	73SU
symbol	SU
obowiazuje od	2025-10-13
obowiazuje do	obecnie
status	w opracowaniu https://inspire.ec.europa.eu/codelist/ProcessStepGeneralValue /elaboration
charakter ustalenia	ogólnie wiążące https://inspire.ec.europa.eu/codelist/RegulationNatureValue /generallyBinding
profil podstawowy	teren usług teren komunikacji teren zieleni urządzonej teren ogrodów działkowych teren infrastruktury technicznej
profil dodatkowy	teren składów i magazynów teren elektrowni słonecznej teren zieleni naturalnej teren lasu teren wód
maksymalna nadziemna intensywnosc zabudowy	1.5
maksymalny udzial powierzchni zabudowy	60%
maksymalna wysokosc zabudowy	12.0 m

minimalny udzial powierzchni biologicznie czynnej	30%
geometria	
plan	https://www.gov.pl/zagospodarowanieprzestrzenne/app /AktPlanowaniaPrzestrzennego/PL.ZIPPZP.9667/060103-POG/1POG
strefa planistyczna	PL.ZIPPZP.9667_060103-POG_1POG-73SJ_20251030T103650
identifier	https://www.gov.pl/zagospodarowanieprzestrzenne/app /StrefaPlanistyczna/PL.ZIPPZP.9667/060103-POG/1POG-73SJ /20251030T103650
przestrzen nazw	PL.ZIPPZP.9667/060103-POG
lokalny id	1POG-73SJ
wersja id	20251030T103650
poczatek wersji obiektu	2025-10-30T10:36:50
nazwa	strefa wielofunkcyjna z zabudową mieszkaniową jednorodzinną
oznaczenie	73SJ
symbol	SJ
obowiazuje od	2025-10-13
obowiazuje do	obecnie
status	w opracowaniu https://inspire.ec.europa.eu/codelist/ProcessStepGeneralValue /elaboration
charakter ustalenia	ogólnie wiążące https://inspire.ec.europa.eu/codelist/RegulationNatureValue /generallyBinding
profil podstawowy	teren zabudowy mieszkaniowej jednorodzinnej teren usług teren komunikacji teren zieleni urządzonej teren ogrodów działkowych teren infrastruktury technicznej
profil dodatkowy	teren zabudowy letniskowej lub rekreacji indywidualnej teren zieleni naturalnej teren lasu teren wód
maksymalna nadziemna intensywnosc zabudowy	0.4
maksymalny udzial powierzchni zabudowy	40%

maksymalna wysokosc zabudowy	10.0 m
minimalny udzial powierzchni biologicznie czynnej	60%
geometria	
plan	https://www.gov.pl/zagospodarowanieprzestrzenne/app/AktPlanowaniaPrzestrzennego/PL.ZIPPZP.9667/060103-POG/1POG
strefa planistyczna	PL.ZIPPZP.9667_060103-POG_1POG-74SJ_20251013T000000
identifier	https://www.gov.pl/zagospodarowanieprzestrzenne/app/StrefaPlanistyczna/PL.ZIPPZP.9667/060103-POG/1POG-74SJ/20251013T000000
przestrzen nazw	PL.ZIPPZP.9667/060103-POG
lokalny id	1POG-74SJ
wersja id	20251013T000000
poczatek wersji obiektu	2025-10-13T00:00
nazwa	strefa wielofunkcyjna z zabudową mieszkaniową jednorodzinną
oznaczenie	74SJ
symbol	SJ
obowiazuje od	2025-10-13
obowiazuje do	obecnie
status	w opracowaniu https://inspire.ec.europa.eu/codelist/ProcessStepGeneralValue/elaboration
charakter ustalenia	ogólnie wiążące https://inspire.ec.europa.eu/codelist/RegulationNatureValue/generallyBinding
profil podstawowy	teren zabudowy mieszkaniowej jednorodzinnej teren usług teren komunikacji teren zieleni urządzonej teren ogrodów działkowych teren infrastruktury technicznej
profil dodatkowy	teren zabudowy letniskowej lub rekreacji indywidualnej teren zieleni naturalnej teren lasu teren wód
maksymalna nadziemna intensywnosc zabudowy	0.8
maksymalny udzial powierzchni	

zabudowy	60%
maksymalna wysokosc zabudowy	12.0 m
minimalny udzial powierzchni biologicznie czynnej	30%
geometria	
plan	https://www.gov.pl/zagospodarowanieprzestrzenne/app /AktPlanowaniaPrzestrzennego/PL.ZIPPZP.9667/060103-POG/1POG

strefa planistyczna	PL.ZIPPZP.9667_060103-POG_1POG-74SR_20251013T000000
identifier	https://www.gov.pl/zagospodarowanieprzestrzenne/app /StrefaPlanistyczna/PL.ZIPPZP.9667/060103-POG/1POG-74SR /20251013T000000
przestrzen nazw	PL.ZIPPZP.9667/060103-POG
lokalny id	1POG-74SR
wersja id	20251013T000000
poczatek wersji obiektu	2025-10-13T00:00
nazwa	strefa produkcji rolniczej
oznaczenie	74SR
symbol	SR
obowiazuje od	2025-10-13
obowiazuje do	obecnie
status	w opracowaniu https://inspire.ec.europa.eu/codelist/ProcessStepGeneralValue /elaboration
charakter ustalenia	ogólnie wiążące https://inspire.ec.europa.eu/codelist/RegulationNatureValue /generallyBinding
profil podstawowy	teren produkcji w gospodarstwach rolnych teren wielkotowarowej produkcji rolnej teren akwakultury i obsługi rybactwa teren komunikacji teren ogrodów działkowych teren infrastruktury technicznej
profil dodatkowy	teren rolnictwa z zakazem zabudowy teren elektrowni słonecznej teren elektrowni wodnej teren zieleni urządzonej teren zieleni naturalnej

	teren lasu teren wód
maksymalna nadziemna intensywnosc zabudowy	1.5
maksymalny udzial powierzchni zabudowy	60%
maksymalna wysokosc zabudowy	25.0 m
minimalny udzial powierzchni biologicznie czynnej	30%
geometria	
plan	https://www.gov.pl/zagospodarowanieprzestrzenne/app /AktPlanowaniaPrzestrzennego/PL.ZIPPZP.9667/060103-POG/1POG

strefa planistyczna	PL.ZIPPZP.9667_060103-POG_1POG-74SZ_20251102T170753
identifier	https://www.gov.pl/zagospodarowanieprzestrzenne/app /StrefaPlanistyczna/PL.ZIPPZP.9667/060103-POG/1POG-74SZ /20251102T170753
przestrzen nazw	PL.ZIPPZP.9667/060103-POG
lokalny id	1POG-74SZ
wersja id	20251102T170753
poczatek wersji obiektu	2025-11-02T17:07:53
nazwa	strefa wielofunkcyjna z zabudową zagrodową
oznaczenie	74SZ
symbol	SZ
obowiazuje od	2025-10-13
obowiazuje do	obecnie
status	w opracowaniu https://inspire.ec.europa.eu/codelist/ProcessStepGeneralValue /elaboration
charakter ustalenia	ogólnie wiążące https://inspire.ec.europa.eu/codelist/RegulationNatureValue /generallyBinding
profil podstawowy	teren zabudowy zagrodowej teren produkcji w gospodarstwach rolnych teren akwakultury i obsługi rybactwa teren komunikacji teren zieleni urządzonej teren ogrodów działkowych teren infrastruktury technicznej

profil dodatkowy	teren wielkotowarowej produkcji rolnej teren usług teren zieleni naturalnej teren lasu teren wód
maksymalna nadziemna intensywnosc zabudowy	0.8
maksymalny udzial powierzchni zabudowy	60%
maksymalna wysokosc zabudowy	9.0 m
minimalny udzial powierzchni biologicznie czynnej	30%
geometria	
plan	https://www.gov.pl/zagospodarowanieprzestrzenne/app /AktPlanowaniaPrzestrzennego/PL.ZIPPZP.9667/060103-POG/1POG

strefa planistyczna	PL.ZIPPZP.9667_060103-POG_1POG-74SO_20251013T000000
identifier	https://www.gov.pl/zagospodarowanieprzestrzenne/app /StrefaPlanistyczna/PL.ZIPPZP.9667/060103-POG/1POG-74SO /20251013T000000
przestrzen nazw	PL.ZIPPZP.9667/060103-POG
lokalny id	1POG-74SO
wersja id	20251013T000000
poczatek wersji obiektu	2025-10-13T00:00
nazwa	strefa otwarta
oznaczenie	74SO
symbol	SO
obowiazuje od	2025-10-13
obowiazuje do	obecnie
status	w opracowaniu https://inspire.ec.europa.eu/codelist/ProcessStepGeneralValue /elaboration
charakter ustalenia	ogólnie wiążące https://inspire.ec.europa.eu/codelist/RegulationNatureValue /generallyBinding
profil podstawowy	teren rolnictwa z zakazem zabudowy teren lasu teren zieleni naturalnej

	teren wód teren komunikacji teren ogrodów działkowych teren infrastruktury technicznej
profil dodatkowy	teren elektrowni słonecznej teren elektrowni geotermalnej teren elektrowni wodnej teren zieleni urządzonej
maksymalna nadziemna intensywnosc zabudowy	0.1
maksymalny udzial powierzchni zabudowy	5%
maksymalna wysokosc zabudowy	8.0 m
minimalny udzial powierzchni biologicznie czynnej	80%
geometria	
plan	https://www.gov.pl/zagospodarowanieprzestrzenne/app /AktPlanowaniaPrzestrzennego/PL.ZIPPZP.9667/060103-POG/1POG

strefa planistyczna	PL.ZIPPZP.9667_060103-POG_1POG-74SU_20251013T000000
identifier	https://www.gov.pl/zagospodarowanieprzestrzenne/app /StrefaPlanistyczna/PL.ZIPPZP.9667/060103-POG/1POG-74SU /20251013T000000
przestrzen nazw	PL.ZIPPZP.9667/060103-POG
lokalny id	1POG-74SU
wersja id	20251013T000000
poczatek wersji obiektu	2025-10-13T00:00
nazwa	strefa usługowa
oznaczenie	74SU
symbol	SU
obowiazuje od	2025-10-13
obowiazuje do	obecnie
status	w opracowaniu https://inspire.ec.europa.eu/codelist/ProcessStepGeneralValue /elaboration
charakter ustalenia	ogólnie wiążące https://inspire.ec.europa.eu/codelist/RegulationNatureValue /generallyBinding

profil podstawowy	teren usług teren komunikacji teren zieleni urządzonej teren ogrodów działkowych teren infrastruktury technicznej
profil dodatkowy	teren składów i magazynów teren elektrowni słonecznej teren zieleni naturalnej teren lasu teren wód
maksymalna nadziemna intensywnosc zabudowy	1.5
maksymalny udzial powierzchni zabudowy	60%
maksymalna wysokosc zabudowy	12.0 m
minimalny udzial powierzchni biologicznie czynnej	30%
geometria	
plan	https://www.gov.pl/zagospodarowanieprzestrzenne/app /AktPlanowaniaPrzestrzennego/PL.ZIPPZP.9667/060103-POG/1POG

strefa planistyczna	PL.ZIPPZP.9667_060103-POG_1POG-75SJ_20251013T000000
identifier	https://www.gov.pl/zagospodarowanieprzestrzenne/app /StrefaPlanistyczna/PL.ZIPPZP.9667/060103-POG/1POG-75SJ /20251013T000000
przestrzen nazw	PL.ZIPPZP.9667/060103-POG
lokalny id	1POG-75SJ
wersja id	20251013T000000
poczatek wersji obiektu	2025-10-13T00:00
nazwa	strefa wielofunkcyjna z zabudową mieszkaniową jednorodzinną
oznaczenie	75SJ
symbol	SJ
obowiazuje od	2025-10-13
obowiazuje do	obecnie
status	w opracowaniu https://inspire.ec.europa.eu/codelist/ProcessStepGeneralValue /elaboration
charakter ustalenia	ogólnie wiążące https://inspire.ec.europa.eu/codelist/RegulationNatureValue

	/generallyBinding
profil podstawowy	teren zabudowy mieszkaniowej jednorodzinnej teren usług teren komunikacji teren zieleni urządzonej teren ogrodów działkowych teren infrastruktury technicznej
profil dodatkowy	teren zabudowy letniskowej lub rekreacji indywidualnej teren zieleni naturalnej teren lasu teren wód
maksymalna nadziemna intensywnosc zabudowy	0.8
maksymalny udzial powierzchni zabudowy	60%
maksymalna wysokosc zabudowy	12.0 m
minimalny udzial powierzchni biologicznie czynnej	30%
geometria	
plan	https://www.gov.pl/zagospodarowanieprzestrzenne/app /AktPlanowaniaPrzestrzennego/PL.ZIPPZP.9667/060103-POG/1POG

strefa planistyczna	PL.ZIPPZP.9667_060103-POG_1POG-75SO_20251013T000000
identifier	https://www.gov.pl/zagospodarowanieprzestrzenne/app /StrefaPlanistyczna/PL.ZIPPZP.9667/060103-POG/1POG-75SO /20251013T000000
przestrzen nazw	PL.ZIPPZP.9667/060103-POG
lokalny id	1POG-75SO
wersja id	20251013T000000
poczatek wersji obiektu	2025-10-13T00:00
nazwa	strefa otwarta
oznaczenie	75SO
symbol	SO
obowiazuje od	2025-10-13
obowiazuje do	obecnie
status	w opracowaniu https://inspire.ec.europa.eu/codelist/ProcessStepGeneralValue /elaboration

charakter ustalenia	ogólnie wiążące https://inspire.ec.europa.eu/codelist/RegulationNatureValue/generallyBinding
profil podstawowy	teren rolnictwa z zakazem zabudowy teren lasu teren zieleni naturalnej teren wód teren komunikacji teren ogrodów działkowych teren infrastruktury technicznej
profil dodatkowy	teren elektrowni słonecznej teren elektrowni geotermalnej teren elektrowni wodnej teren zieleni urządzonej
maksymalna nadziemna intensywnosc zabudowy	0.1
maksymalny udzial powierzchni zabudowy	5%
maksymalna wysokosc zabudowy	8.0 m
minimalny udzial powierzchni biologicznie czynnej	80%
geometria	
plan	https://www.gov.pl/zagospodarowanieprzestrzenne/app/AktPlanowaniaPrzestrzennego/PL.ZIPPZP.9667/060103-POG/1POG
strefa planistyczna	PL.ZIPPZP.9667_060103-POG_1POG-75SR_20251013T000000
identifier	https://www.gov.pl/zagospodarowanieprzestrzenne/app/StrefaPlanistyczna/PL.ZIPPZP.9667/060103-POG/1POG-75SR/20251013T000000
przestrzen nazw	PL.ZIPPZP.9667/060103-POG
lokalny id	1POG-75SR
wersja id	20251013T000000
poczatek wersji obiektu	2025-10-13T00:00
nazwa	strefa produkcji rolniczej
oznaczenie	75SR
symbol	SR
obowiazuje od	2025-10-13
obowiazuje do	obecnie
status	w opracowaniu

	https://inspire.ec.europa.eu/codelist/ProcessStepGeneralValue/elaboration
charakter ustalenia	ogólnie wiążące https://inspire.ec.europa.eu/codelist/RegulationNatureValue/generallyBinding
profil podstawowy	teren produkcji w gospodarstwach rolnych teren wielkotowarowej produkcji rolnej teren akwakultury i obsługi rybactwa teren komunikacji teren ogrodów działkowych teren infrastruktury technicznej
profil dodatkowy	teren rolnictwa z zakazem zabudowy teren elektrowni słonecznej teren elektrowni wodnej teren zieleni urządzonej teren zieleni naturalnej teren lasu teren wód
maksymalna nadziemna intensywnosc zabudowy	1.5
maksymalny udzial powierzchni zabudowy	60%
maksymalna wysokosc zabudowy	25.0 m
minimalny udzial powierzchni biologicznie czynnej	30%
geometria	
plan	https://www.gov.pl/zagospodarowanieprzestrzenne/app/AktPlanowaniaPrzestrzennego/PL.ZIPPZP.9667/060103-POG/1POG

strefa planistyczna	PL.ZIPPZP.9667_060103-POG_1POG-75SU_20251013T000000
identifier	https://www.gov.pl/zagospodarowanieprzestrzenne/app/StrefaPlanistyczna/PL.ZIPPZP.9667/060103-POG/1POG-75SU/20251013T000000
przestrzen nazw	PL.ZIPPZP.9667/060103-POG
lokalny id	1POG-75SU
wersja id	20251013T000000
poczatek wersji obiektu	2025-10-13T00:00
nazwa	strefa usługowa
oznaczenie	75SU
symbol	SU

obowiazuje od	2025-10-13
obowiazuje do	obecnie
status	w opracowaniu https://inspire.ec.europa.eu/codelist/ProcessStepGeneralValue/elaboration
charakter ustalenia	ogólnie wiążące https://inspire.ec.europa.eu/codelist/RegulationNatureValue/generallyBinding
profil podstawowy	teren usług teren komunikacji teren zieleni urządzonej teren ogrodów działkowych teren infrastruktury technicznej
profil dodatkowy	teren składów i magazynów teren elektrowni słonecznej teren zieleni naturalnej teren lasu teren wód
maksymalna nadziemna intensywnosc zabudowy	1.5
maksymalny udzial powierzchni zabudowy	60%
maksymalna wysokosc zabudowy	12.0 m
minimalny udzial powierzchni biologicznie czynnej	30%
geometria	
plan	https://www.gov.pl/zagospodarowanieprzestrzenne/app/AktPlanowaniaPrzestrzennego/PL.ZIPPZP.9667/060103-POG/1POG

strefa planistyczna	PL.ZIPPZP.9667_060103-POG_1POG-75SZ_20251013T000000
identifier	https://www.gov.pl/zagospodarowanieprzestrzenne/app/StrefaPlanistyczna/PL.ZIPPZP.9667/060103-POG/1POG-75SZ/20251013T000000
przestrzen nazw	PL.ZIPPZP.9667/060103-POG
lokalny id	1POG-75SZ
wersja id	20251013T000000
poczatek wersji obiektu	2025-10-13T00:00
nazwa	strefa wielofunkcyjna z zabudową zagrodową
oznaczenie	75SZ

symbol	SZ
obowiazuje od	2025-10-13
obowiazuje do	obecnie
status	w opracowaniu https://inspire.ec.europa.eu/codelist/ProcessStepGeneralValue/elaboration
charakter ustalenia	ogólnie wiążące https://inspire.ec.europa.eu/codelist/RegulationNatureValue/generallyBinding
profil podstawowy	teren zabudowy zagrodowej teren produkcji w gospodarstwach rolnych teren akwakultury i obsługi rybactwa teren komunikacji teren zieleni urządzonej teren ogrodów działkowych teren infrastruktury technicznej
profil dodatkowy	teren wielkotowarowej produkcji rolnej teren usług teren zieleni naturalnej teren lasu teren wód
maksymalna nadziemna intensywnosc zabudowy	0.8
maksymalny udzial powierzchni zabudowy	60%
maksymalna wysokosc zabudowy	12.0 m
minimalny udzial powierzchni biologicznie czynnej	30%
geometria	
plan	https://www.gov.pl/zagospodarowanieprzestrzenne/app/AktPlanowaniaPrzestrzennego/PL.ZIPPZP.9667/060103-POG/1POG

strefa planistyczna	PL.ZIPPZP.9667_060103-POG_1POG-76SR_20251013T000000
identifier	https://www.gov.pl/zagospodarowanieprzestrzenne/app/StrefaPlanistyczna/PL.ZIPPZP.9667/060103-POG/1POG-76SR/20251013T000000
przestrzen nazw	PL.ZIPPZP.9667/060103-POG
lokalny id	1POG-76SR
wersja id	20251013T000000
poczatek wersji obiektu	2025-10-13T00:00

nazwa	strefa produkcji rolniczej
oznaczenie	76SR
symbol	SR
obowiazuje od	2025-10-13
obowiazuje do	obecnie
status	w opracowaniu https://inspire.ec.europa.eu/codelist/ProcessStepGeneralValue/elaboration
charakter ustalenia	ogólnie wiążące https://inspire.ec.europa.eu/codelist/RegulationNatureValue/generallyBinding
profil podstawowy	teren produkcji w gospodarstwach rolnych teren wielkotowarowej produkcji rolnej teren akwakultury i obsługi rybactwa teren komunikacji teren ogrodów działkowych teren infrastruktury technicznej
profil dodatkowy	teren rolnictwa z zakazem zabudowy teren elektrowni słonecznej teren elektrowni wodnej teren zieleni urządzonej teren zieleni naturalnej teren lasu teren wód
maksymalna nadziemna intensywnosc zabudowy	1.5
maksymalny udzial powierzchni zabudowy	60%
maksymalna wysokosc zabudowy	25.0 m
minimalny udzial powierzchni biologicznie czynnej	30%
geometria	
plan	https://www.gov.pl/zagospodarowanieprzestrzenne/app/AktPlanowaniaPrzestrzennego/PL.ZIPPZP.9667/060103-POG/1POG

strefa planistyczna	PL.ZIPPZP.9667_060103-POG_1POG-76SJ_20251013T000000
identifier	https://www.gov.pl/zagospodarowanieprzestrzenne/app/StrefaPlanistyczna/PL.ZIPPZP.9667/060103-POG/1POG-76SJ/20251013T000000
przestrzen nazw	PL.ZIPPZP.9667/060103-POG

lokalny id	1POG-76SJ
wersja id	20251013T000000
poczatek wersji obiektu	2025-10-13T00:00
nazwa	strefa wielofunkcyjna z zabudową mieszkaniową jednorodzinną
oznaczenie	76SJ
symbol	SJ
obowiazuje od	2025-10-13
obowiazuje do	obecnie
status	w opracowaniu https://inspire.ec.europa.eu/codelist/ProcessStepGeneralValue/elaboration
charakter ustalenia	ogólnie wiążące https://inspire.ec.europa.eu/codelist/RegulationNatureValue/generallyBinding
profil podstawowy	teren zabudowy mieszkaniowej jednorodzinnej teren usług teren komunikacji teren zieleni urządzonej teren ogrodów działkowych teren infrastruktury technicznej
profil dodatkowy	teren zabudowy letniskowej lub rekreacji indywidualnej teren zieleni naturalnej teren lasu teren wód
maksymalna nadziemna intensywnosc zabudowy	0.4
maksymalny udzial powierzchni zabudowy	40%
maksymalna wysokosc zabudowy	10.0 m
minimalny udzial powierzchni biologicznie czynnej	60%
geometria	
plan	https://www.gov.pl/zagospodarowanieprzestrzenne/app/AktPlanowaniaPrzestrzennego/PL.ZIPPZP.9667/060103-POG/1POG

strefa planistyczna	PL.ZIPPZP.9667_060103-POG_1POG-76SO_20251104T080459
identifier	https://www.gov.pl/zagospodarowanieprzestrzenne/app/StrefaPlanistyczna/PL.ZIPPZP.9667/060103-POG/1POG-76SO/20251104T080459

przestrzen nazw	PL.ZIPPZP.9667/060103-POG
lokalny id	1POG-76SO
wersja id	20251104T080459
poczatek wersji obiektu	2025-11-04T08:04:59
nazwa	strefa otwarta
oznaczenie	76SO
symbol	SO
obowiazuje od	2025-10-13
obowiazuje do	obecnie
status	w opracowaniu https://inspire.ec.europa.eu/codelist/ProcessStepGeneralValue/elaboration
charakter ustalenia	ogólnie wiążące https://inspire.ec.europa.eu/codelist/RegulationNatureValue/generallyBinding
profil podstawowy	teren rolnictwa z zakazem zabudowy teren lasu teren zieleni naturalnej teren wód teren komunikacji teren ogrodów działkowych teren infrastruktury technicznej
profil dodatkowy	teren elektrowni słonecznej teren elektrowni geotermalnej teren elektrowni wodnej teren zieleni urządzonej
maksymalna nadziemna intensywnosc zabudowy	0.1
maksymalny udzial powierzchni zabudowy	5%
maksymalna wysokosc zabudowy	8.0 m
minimalny udzial powierzchni biologicznie czynnej	80%
geometria	
plan	https://www.gov.pl/zagospodarowanieprzestrzenne/app/AktPlanowaniaPrzestrzennego/PL.ZIPPZP.9667/060103-POG/1POG
strefa planistyczna	PL.ZIPPZP.9667_060103-POG_1POG-76SU_20251030T100735
identifier	https://www.gov.pl/zagospodarowanieprzestrzenne/app

	/StrefaPlanistyczna/PL.ZIPPZP.9667/060103-POG/1POG-76SU /20251030T100735
przestrzen nazw	PL.ZIPPZP.9667/060103-POG
lokalny id	1POG-76SU
wersja id	20251030T100735
poczatek wersji obiektu	2025-10-30T10:07:35
nazwa	strefa usługowa
oznaczenie	76SU
symbol	SU
obowiazuje od	2025-10-13
obowiazuje do	obecnie
status	w opracowaniu https://inspire.ec.europa.eu/codelist/ProcessStepGeneralValue /elaboration
charakter ustalenia	ogólnie wiążące https://inspire.ec.europa.eu/codelist/RegulationNatureValue /generallyBinding
profil podstawowy	teren usług teren komunikacji teren zieleni urządzonej teren ogrodów działkowych teren infrastruktury technicznej
maksymalna nadziemna intensywnosc zabudowy	0.4
maksymalny udzial powierzchni zabudowy	40%
maksymalna wysokosc zabudowy	12.0 m
minimalny udzial powierzchni biologicznie czynnej	20%
geometria	
plan	https://www.gov.pl/zagospodarowanieprzestrzenne/app /AktPlanowaniaPrzestrzennego/PL.ZIPPZP.9667/060103-POG/1POG

strefa planistyczna	PL.ZIPPZP.9667_060103-POG_1POG-76SZ_20251013T000000
identifier	https://www.gov.pl/zagospodarowanieprzestrzenne/app /StrefaPlanistyczna/PL.ZIPPZP.9667/060103-POG/1POG-76SZ /20251013T000000
przestrzen nazw	PL.ZIPPZP.9667/060103-POG

lokalny id	1POG-76SZ
wersja id	20251013T000000
poczatek wersji obiektu	2025-10-13T00:00
nazwa	strefa wielofunkcyjna z zabudową zagrodową
oznaczenie	76SZ
symbol	SZ
obowiazuje od	2025-10-13
obowiazuje do	obecnie
status	w opracowaniu https://inspire.ec.europa.eu/codelist/ProcessStepGeneralValue/elaboration
charakter ustalenia	ogólnie wiążące https://inspire.ec.europa.eu/codelist/RegulationNatureValue/generallyBinding
profil podstawowy	teren zabudowy zagrodowej teren produkcji w gospodarstwach rolnych teren akwakultury i obsługi rybactwa teren komunikacji teren zieleni urządzonej teren ogrodów działkowych teren infrastruktury technicznej
profil dodatkowy	teren wielkotowarowej produkcji rolnej teren usług teren zieleni naturalnej teren lasu teren wód
maksymalna nadziemna intensywnosc zabudowy	0.8
maksymalny udzial powierzchni zabudowy	60%
maksymalna wysokosc zabudowy	12.0 m
minimalny udzial powierzchni biologicznie czynnej	30%
geometria	
plan	https://www.gov.pl/zagospodarowanieprzestrzenne/app/AktPlanowaniaPrzestrzennego/PL.ZIPPZP.9667/060103-POG/1POG

strefa planistyczna	PL.ZIPPZP.9667_060103-POG_1POG-77SJ_20251013T000000
identifier	https://www.gov.pl/zagospodarowanieprzestrzenne/app

	/StrefaPlanistyczna/PL.ZIPPZP.9667/060103-POG/1POG-77SJ /20251013T000000
przestrzen nazw	PL.ZIPPZP.9667/060103-POG
lokalny id	1POG-77SJ
wersja id	20251013T000000
poczatek wersji obiektu	2025-10-13T00:00
nazwa	strefa wielofunkcyjna z zabudową mieszkaniową jednorodzinną
oznaczenie	77SJ
symbol	SJ
obowiazuje od	2025-10-13
obowiazuje do	obecnie
status	w opracowaniu https://inspire.ec.europa.eu/codelist/ProcessStepGeneralValue/elaboration
charakter ustalenia	ogólnie wiążące https://inspire.ec.europa.eu/codelist/RegulationNatureValue/generallyBinding
profil podstawowy	teren zabudowy mieszkaniowej jednorodzinnej teren usług teren komunikacji teren zieleni urządzonej teren ogrodów działkowych teren infrastruktury technicznej
profil dodatkowy	teren zabudowy letniskowej lub rekreacji indywidualnej teren zieleni naturalnej teren lasu teren wód
maksymalna nadziemna intensywnosc zabudowy	0.8
maksymalny udzial powierzchni zabudowy	60%
maksymalna wysokosc zabudowy	12.0 m
minimalny udzial powierzchni biologicznie czynnej	30%
geometria	
plan	https://www.gov.pl/zagospodarowanieprzestrzenne/app/AktPlanowaniaPrzestrzennego/PL.ZIPPZP.9667/060103-POG/1POG
strefa planistyczna	PL.ZIPPZP.9667_060103-POG_1POG-77SR_20251013T000000

identifier	https://www.gov.pl/zagospodarowanieprzestrzenne/app/StrefaPlanistyczna/PL.ZIPPZP.9667/060103-POG/1POG-77SR/20251013T000000
przestrzen nazw	PL.ZIPPZP.9667/060103-POG
lokalny id	1POG-77SR
wersja id	20251013T000000
poczatek wersji obiektu	2025-10-13T00:00
nazwa	strefa produkcji rolniczej
oznaczenie	77SR
symbol	SR
obowiazuje od	2025-10-13
obowiazuje do	obecnie
status	w opracowaniu https://inspire.ec.europa.eu/codelist/ProcessStepGeneralValue/elaboration
charakter ustalenia	ogólnie wiążące https://inspire.ec.europa.eu/codelist/RegulationNatureValue/generallyBinding
profil podstawowy	teren produkcji w gospodarstwach rolnych teren wielkotowarowej produkcji rolnej teren akwakultury i obsługi rybactwa teren komunikacji teren ogrodów działkowych teren infrastruktury technicznej
profil dodatkowy	teren rolnictwa z zakazem zabudowy teren elektrowni słonecznej teren elektrowni wodnej teren zieleni urządzonej teren zieleni naturalnej teren lasu teren wód
maksymalna nadziemna intensywnosc zabudowy	1.5
maksymalny udzial powierzchni zabudowy	60%
maksymalna wysokosc zabudowy	25.0 m
minimalny udzial powierzchni biologicznie czynnej	30%
geometria	

plan	https://www.gov.pl/zagospodarowanieprzestrzenne/app /AktPlanowaniaPrzestrzennego/PL.ZIPPZP.9667/060103-POG/1POG
strefa planistyczna	PL.ZIPPZP.9667_060103-POG_1POG-77SO_20251102T164240
identifier	https://www.gov.pl/zagospodarowanieprzestrzenne/app /StrefaPlanistyczna/PL.ZIPPZP.9667/060103-POG/1POG-77SO /20251102T164240
przestrzen nazw	PL.ZIPPZP.9667/060103-POG
lokalny id	1POG-77SO
wersja id	20251102T164240
poczatek wersji obiektu	2025-11-02T16:42:40
nazwa	strefa otwarta
oznaczenie	77SO
symbol	SO
obowiazuje od	2025-10-13
obowiazuje do	obecnie
status	w opracowaniu https://inspire.ec.europa.eu/codelist/ProcessStepGeneralValue /elaboration
charakter ustalenia	ogólnie wiążące https://inspire.ec.europa.eu/codelist/RegulationNatureValue /generallyBinding
profil podstawowy	teren rolnictwa z zakazem zabudowy teren lasu teren zieleni naturalnej teren wód teren komunikacji teren ogrodów działkowych teren infrastruktury technicznej
profil dodatkowy	teren elektrowni słonecznej teren elektrowni geotermalnej teren elektrowni wodnej teren zieleni urządzonej
maksymalna nadziemna intensywnosc zabudowy	0.1
maksymalny udzial powierzchni zabudowy	5%
minimalny udzial powierzchni biologicznie czynnej	80%
geometria	



plan	https://www.gov.pl/zagospodarowanieprzestrzenne/app /AktPlanowaniaPrzestrzennego/PL.ZIPPZP.9667/060103-POG/1POG
strefa planistyczna	PL.ZIPPZP.9667_060103-POG_1POG-77SU_20251102T160647
identifier	https://www.gov.pl/zagospodarowanieprzestrzenne/app /StrefaPlanistyczna/PL.ZIPPZP.9667/060103-POG/1POG-77SU /20251102T160647
przestrzen nazw	PL.ZIPPZP.9667/060103-POG
lokalny id	1POG-77SU
wersja id	20251102T160647
poczatek wersji obiektu	2025-11-02T16:06:47
nazwa	strefa usługowa
oznaczenie	77SU
symbol	SU
obowiazuje od	2025-10-13
obowiazuje do	obecnie
status	w opracowaniu https://inspire.ec.europa.eu/codelist/ProcessStepGeneralValue /elaboration
charakter ustalenia	ogólnie wiążące https://inspire.ec.europa.eu/codelist/RegulationNatureValue /generallyBinding
profil podstawowy	teren usług teren komunikacji teren zieleni urządzonej teren ogrodów działkowych teren infrastruktury technicznej
profil dodatkowy	teren składów i magazynów teren elektrowni słonecznej teren zieleni naturalnej teren lasu teren wód
maksymalna nadziemna intensywnosc zabudowy	1.5
maksymalny udzial powierzchni zabudowy	60%
maksymalna wysokosc zabudowy	9.0 m
minimalny udzial powierzchni	

biologicznie czynnej	30%
geometria	
plan	https://www.gov.pl/zagospodarowanieprzestrzenne/app /AktPlanowaniaPrzestrzennego/PL.ZIPPZP.9667/060103-POG/1POG
strefa planistyczna	PL.ZIPPZP.9667_060103-POG_1POG-77SZ_20251013T000000
identifier	https://www.gov.pl/zagospodarowanieprzestrzenne/app /StrefaPlanistyczna/PL.ZIPPZP.9667/060103-POG/1POG-77SZ /20251013T000000
przestrzen nazw	PL.ZIPPZP.9667/060103-POG
lokalny id	1POG-77SZ
wersja id	20251013T000000
poczatek wersji obiektu	2025-10-13T00:00
nazwa	strefa wielofunkcyjna z zabudową zagrodową
oznaczenie	77SZ
symbol	SZ
obowiazuje od	2025-10-13
obowiazuje do	obecnie
status	w opracowaniu https://inspire.ec.europa.eu/codelist/ProcessStepGeneralValue /elaboration
charakter ustalenia	ogólnie wiążące https://inspire.ec.europa.eu/codelist/RegulationNatureValue /generallyBinding
profil podstawowy	teren zabudowy zagrodowej teren produkcji w gospodarstwach rolnych teren akwakultury i obsługi rybactwa teren komunikacji teren zieleni urządzonej teren ogrodów działkowych teren infrastruktury technicznej
profil dodatkowy	teren wielkotowarowej produkcji rolnej teren usług teren zieleni naturalnej teren lasu teren wód
maksymalna nadziemna intensywnosc zabudowy	0.8
maksymalny udzial powierzchni	

zabudowy	60%
maksymalna wysokosc zabudowy	12.0 m
minimalny udzial powierzchni biologicznie czynnej	30%
geometria	
plan	https://www.gov.pl/zagospodarowanieprzestrzenne/app/AktPlanowaniaPrzestrzennego/PL.ZIPPZP.9667/060103-POG/1POG

strefa planistyczna	PL.ZIPPZP.9667_060103-POG_1POG-78SR_20251013T000000
identifier	https://www.gov.pl/zagospodarowanieprzestrzenne/app/StrefaPlanistyczna/PL.ZIPPZP.9667/060103-POG/1POG-78SR/20251013T000000
przestrzen nazw	PL.ZIPPZP.9667/060103-POG
lokalny id	1POG-78SR
wersja id	20251013T000000
poczatek wersji obiektu	2025-10-13T00:00
nazwa	strefa produkcji rolniczej
oznaczenie	78SR
symbol	SR
obowiazuje od	2025-10-13
obowiazuje do	obecnie
status	w opracowaniu https://inspire.ec.europa.eu/codelist/ProcessStepGeneralValue/elaboration
charakter ustalenia	ogólnie wiążące https://inspire.ec.europa.eu/codelist/RegulationNatureValue/generallyBinding
profil podstawowy	teren produkcji w gospodarstwach rolnych teren wielkotowarowej produkcji rolnej teren akwakultury i obsługi rybactwa teren komunikacji teren ogrodów działkowych teren infrastruktury technicznej
profil dodatkowy	teren rolnictwa z zakazem zabudowy teren elektrowni słonecznej teren elektrowni wodnej teren zieleni urządzonej teren zieleni naturalnej

	teren lasu teren wód
maksymalna nadziemna intensywnosc zabudowy	1.5
maksymalny udzial powierzchni zabudowy	60%
maksymalna wysokosc zabudowy	25.0 m
minimalny udzial powierzchni biologicznie czynnej	30%
geometria	
plan	https://www.gov.pl/zagospodarowanieprzestrzenne/app /AktPlanowaniaPrzestrzennego/PL.ZIPPZP.9667/060103-POG/1POG
strefa planistyczna	PL.ZIPPZP.9667_060103-POG_1POG-78SU_20251102T160739
identifier	https://www.gov.pl/zagospodarowanieprzestrzenne/app /StrefaPlanistyczna/PL.ZIPPZP.9667/060103-POG/1POG-78SU /20251102T160739
przestrzen nazw	PL.ZIPPZP.9667/060103-POG
lokalny id	1POG-78SU
wersja id	20251102T160739
poczatek wersji obiektu	2025-11-02T16:07:39
nazwa	strefa usługowa
oznaczenie	78SU
symbol	SU
obowiazuje od	2025-10-13
obowiazuje do	obecnie
status	w opracowaniu https://inspire.ec.europa.eu/codelist/ProcessStepGeneralValue /elaboration
charakter ustalenia	ogólnie wiążące https://inspire.ec.europa.eu/codelist/RegulationNatureValue /generallyBinding
profil podstawowy	teren usług teren komunikacji teren zieleni urządzonej teren ogrodów działkowych teren infrastruktury technicznej
profil dodatkowy	teren składów i magazynów

	teren elektrowni słonecznej teren zieleni naturalnej teren lasu teren wód
maksymalna nadziemna intensywnosc zabudowy	1.5
maksymalny udzial powierzchni zabudowy	60%
maksymalna wysokosc zabudowy	9.0 m
minimalny udzial powierzchni biologicznie czynnej	30%
geometria	
plan	https://www.gov.pl/zagospodarowanieprzestrzenne/app /AktPlanowaniaPrzestrzennego/PL.ZIPPZP.9667/060103-POG/1POG

strefa planistyczna	PL.ZIPPZP.9667_060103-POG_1POG-78SJ_20251030T103335
identifier	https://www.gov.pl/zagospodarowanieprzestrzenne/app /StrefaPlanistyczna/PL.ZIPPZP.9667/060103-POG/1POG-78SJ /20251030T103335
przestrzen nazw	PL.ZIPPZP.9667/060103-POG
lokalny id	1POG-78SJ
wersja id	20251030T103335
poczatek wersji obiektu	2025-10-30T10:33:35
nazwa	strefa wielofunkcyjna z zabudową mieszkaniową jednorodzinną
oznaczenie	78SJ
symbol	SJ
obowiazuje od	2025-10-13
obowiazuje do	obecnie
status	w opracowaniu https://inspire.ec.europa.eu/codelist/ProcessStepGeneralValue /elaboration
charakter ustalenia	ogólnie wiążące https://inspire.ec.europa.eu/codelist/RegulationNatureValue /generallyBinding
profil podstawowy	teren zabudowy mieszkaniowej jednorodzinnej teren usług teren komunikacji teren zieleni urządzonej

	teren ogrodów działkowych teren infrastruktury technicznej
profil dodatkowy	teren zabudowy letniskowej lub rekreacji indywidualnej teren zieleni naturalnej
maksymalna nadziemna intensywnosc zabudowy	0.4
maksymalny udzial powierzchni zabudowy	40%
maksymalna wysokosc zabudowy	10.0 m
minimalny udzial powierzchni biologicznie czynnej	60%
geometria	
plan	https://www.gov.pl/zagospodarowanieprzestrzenne/app /AktPlanowaniaPrzestrzennego/PL.ZIPPZP.9667/060103-POG/1POG

strefa planistyczna	PL.ZIPPZP.9667_060103-POG_1POG-78SO_20251102T170026
identifier	https://www.gov.pl/zagospodarowanieprzestrzenne/app /StrefaPlanistyczna/PL.ZIPPZP.9667/060103-POG/1POG-78SO /20251102T170026
przestrzen nazw	PL.ZIPPZP.9667/060103-POG
lokalny id	1POG-78SO
wersja id	20251102T170026
poczatek wersji obiektu	2025-11-02T17:00:26
nazwa	strefa otwarta
oznaczenie	78SO
symbol	SO
obowiazuje od	2025-10-13
obowiazuje do	obecnie
status	w opracowaniu https://inspire.ec.europa.eu/codelist/ProcessStepGeneralValue /elaboration
charakter ustalenia	ogólnie wiążące https://inspire.ec.europa.eu/codelist/RegulationNatureValue /generallyBinding
profil podstawowy	teren rolnictwa z zakazem zabudowy teren lasu teren zieleni naturalnej teren wód

	teren komunikacji teren ogrodów działkowych teren infrastruktury technicznej
profil dodatkowy	teren elektrowni słonecznej teren elektrowni geotermalnej teren elektrowni wodnej teren zieleni urządzonej
maksymalna nadziemna intensywnosc zabudowy	0.1
maksymalny udzial powierzchni zabudowy	5%
maksymalna wysokosc zabudowy	8.0 m
minimalny udzial powierzchni biologicznie czynnej	80%
geometria	
plan	https://www.gov.pl/zagospodarowanieprzestrzenne/app/AktPlanowaniaPrzestrzennego/PL.ZIPPZP.9667/060103-POG/1POG

strefa planistyczna	PL.ZIPPZP.9667_060103-POG_1POG-78SZ_20251013T000000
identifier	https://www.gov.pl/zagospodarowanieprzestrzenne/app/StrefaPlanistyczna/PL.ZIPPZP.9667/060103-POG/1POG-78SZ/20251013T000000
przestrzen nazw	PL.ZIPPZP.9667/060103-POG
lokalny id	1POG-78SZ
wersja id	20251013T000000
poczatek wersji obiektu	2025-10-13T00:00
nazwa	strefa wielofunkcyjna z zabudową zagrodową
oznaczenie	78SZ
symbol	SZ
obowiazuje od	2025-10-13
obowiazuje do	obecnie
status	w opracowaniu https://inspire.ec.europa.eu/codelist/ProcessStepGeneralValue/elaboration
charakter ustalenia	ogólnie wiążące https://inspire.ec.europa.eu/codelist/RegulationNatureValue/generallyBinding
profil podstawowy	teren zabudowy zagrodowej

	teren produkcji w gospodarstwach rolnych teren akwakultury i obsługi rybactwa teren komunikacji teren zieleni urządzonej teren ogrodów działkowych teren infrastruktury technicznej
profil dodatkowy	teren wielkotowarowej produkcji rolnej teren usług teren zieleni naturalnej teren lasu teren wód
maksymalna nadziemna intensywnosc zabudowy	0.8
maksymalny udzial powierzchni zabudowy	60%
maksymalna wysokosc zabudowy	12.0 m
minimalny udzial powierzchni biologicznie czynnej	30%
geometria	
plan	https://www.gov.pl/zagospodarowanieprzestrzenne/app /AktPlanowaniaPrzestrzennego/PL.ZIPPZP.9667/060103-POG/1POG

strefa planistyczna	PL.ZIPPZP.9667_060103-POG_1POG-79SJ_20251013T000000
identifier	https://www.gov.pl/zagospodarowanieprzestrzenne/app /StrefaPlanistyczna/PL.ZIPPZP.9667/060103-POG/1POG-79SJ /20251013T000000
przestrzen nazw	PL.ZIPPZP.9667/060103-POG
lokalny id	1POG-79SJ
wersja id	20251013T000000
poczatek wersji obiektu	2025-10-13T00:00
nazwa	strefa wielofunkcyjna z zabudową mieszkaniową jednorodzinną
oznaczenie	79SJ
symbol	SJ
obowiazuje od	2025-10-13
obowiazuje do	obecnie
status	w opracowaniu https://inspire.ec.europa.eu/codelist/ProcessStepGeneralValue /elaboration
charakter ustalenia	ogólnie wiążące

	https://inspire.ec.europa.eu/codelist/RegulationNatureValue/generallyBinding
profil podstawowy	teren zabudowy mieszkaniowej jednorodzinnej teren usług teren komunikacji teren zieleni urządzonej teren ogrodów działkowych teren infrastruktury technicznej
profil dodatkowy	teren zabudowy letniskowej lub rekreacji indywidualnej teren zieleni naturalnej teren lasu teren wód
maksymalna nadziemna intensywnosc zabudowy	0.8
maksymalny udzial powierzchni zabudowy	60%
maksymalna wysokosc zabudowy	12.0 m
minimalny udzial powierzchni biologicznie czynnej	30%
geometria	
plan	https://www.gov.pl/zagospodarowanieprzestrzenne/app/AktPlanowaniaPrzestrzennego/PL.ZIPPZP.9667/060103-POG/1POG
strefa planistyczna	PL.ZIPPZP.9667_060103-POG_1POG-79SR_20251013T000000
identifier	https://www.gov.pl/zagospodarowanieprzestrzenne/app/StrefaPlanistyczna/PL.ZIPPZP.9667/060103-POG/1POG-79SR/20251013T000000
przestrzen nazw	PL.ZIPPZP.9667/060103-POG
lokalny id	1POG-79SR
wersja id	20251013T000000
poczatek wersji obiektu	2025-10-13T00:00
nazwa	strefa produkcji rolniczej
oznaczenie	79SR
symbol	SR
obowiazuje od	2025-10-13
obowiazuje do	obecnie
status	w opracowaniu https://inspire.ec.europa.eu/codelist/ProcessStepGeneralValue/elaboration

charakter ustalenia	ogólnie wiążące https://inspire.ec.europa.eu/codelist/RegulationNatureValue/generallyBinding
profil podstawowy	teren produkcji w gospodarstwach rolnych teren wielkotowarowej produkcji rolnej teren akwakultury i obsługi rybactwa teren komunikacji teren ogrodów działkowych teren infrastruktury technicznej
profil dodatkowy	teren rolnictwa z zakazem zabudowy teren elektrowni słonecznej teren elektrowni wodnej teren zieleni urządzonej teren zieleni naturalnej teren lasu teren wód
maksymalna nadziemna intensywnosc zabudowy	1.5
maksymalny udzial powierzchni zabudowy	60%
maksymalna wysokosc zabudowy	25.0 m
minimalny udzial powierzchni biologicznie czynnej	30%
geometria	
plan	https://www.gov.pl/zagospodarowanieprzestrzenne/app/AktPlanowaniaPrzestrzennego/PL.ZIPPZP.9667/060103-POG/1POG

strefa planistyczna	PL.ZIPPZP.9667_060103-POG_1POG-79SO_20251013T000000
identifier	https://www.gov.pl/zagospodarowanieprzestrzenne/app/StrefaPlanistyczna/PL.ZIPPZP.9667/060103-POG/1POG-79SO/20251013T000000
przestrzen nazw	PL.ZIPPZP.9667/060103-POG
lokalny id	1POG-79SO
wersja id	20251013T000000
poczatek wersji obiektu	2025-10-13T00:00
nazwa	strefa otwarta
oznaczenie	79SO
symbol	SO
obowiazuje od	2025-10-13

obowiazuje do	obecnie
status	w opracowaniu https://inspire.ec.europa.eu/codelist/ProcessStepGeneralValue/elaboration
charakter ustalenia	ogólnie wiążące https://inspire.ec.europa.eu/codelist/RegulationNatureValue/generallyBinding
profil podstawowy	teren rolnictwa z zakazem zabudowy teren lasu teren zieleni naturalnej teren wód teren komunikacji teren ogrodów działkowych teren infrastruktury technicznej
profil dodatkowy	teren elektrowni słonecznej teren elektrowni geotermalnej teren elektrowni wodnej teren zieleni urządzonej
maksymalna nadziemna intensywnosc zabudowy	0.1
maksymalny udzial powierzchni zabudowy	5%
minimalny udzial powierzchni biologicznie czynnej	80%
geometria	
plan	https://www.gov.pl/zagospodarowanieprzestrzenne/app/AktPlanowaniaPrzestrzennego/PL.ZIPPZP.9667/060103-POG/1POG

strefa planistyczna	PL.ZIPPZP.9667_060103-POG_1POG-79SU_20251013T000000
identifier	https://www.gov.pl/zagospodarowanieprzestrzenne/app/StrefaPlanistyczna/PL.ZIPPZP.9667/060103-POG/1POG-79SU/20251013T000000
przestrzen nazw	PL.ZIPPZP.9667/060103-POG
lokalny id	1POG-79SU
wersja id	20251013T000000
poczatek wersji obiektu	2025-10-13T00:00
nazwa	strefa usługowa
oznaczenie	79SU
symbol	SU

obowiazuje od	2025-10-13
obowiazuje do	obecnie
status	w opracowaniu https://inspire.ec.europa.eu/codelist/ProcessStepGeneralValue/elaboration
charakter ustalenia	ogólnie wiążące https://inspire.ec.europa.eu/codelist/RegulationNatureValue/generallyBinding
profil podstawowy	teren usług teren komunikacji teren zieleni urządzonej teren ogrodów działkowych teren infrastruktury technicznej
profil dodatkowy	teren składów i magazynów teren elektrowni słonecznej teren zieleni naturalnej teren lasu teren wód
maksymalna nadziemna intensywnosc zabudowy	1.5
maksymalny udzial powierzchni zabudowy	60%
maksymalna wysokosc zabudowy	12.0 m
minimalny udzial powierzchni biologicznie czynnej	30%
geometria	
plan	https://www.gov.pl/zagospodarowanieprzestrzenne/app/AktPlanowaniaPrzestrzennego/PL.ZIPPZP.9667/060103-POG/1POG

strefa planistyczna	PL.ZIPPZP.9667_060103-POG_1POG-79SZ_20251013T000000
identifier	https://www.gov.pl/zagospodarowanieprzestrzenne/app/StrefaPlanistyczna/PL.ZIPPZP.9667/060103-POG/1POG-79SZ/20251013T000000
przestrzen nazw	PL.ZIPPZP.9667/060103-POG
lokalny id	1POG-79SZ
wersja id	20251013T000000
poczatek wersji obiektu	2025-10-13T00:00
nazwa	strefa wielofunkcyjna z zabudową zagrodową
oznaczenie	79SZ

symbol	SZ
obowiazuje od	2025-10-13
obowiazuje do	obecnie
status	w opracowaniu https://inspire.ec.europa.eu/codelist/ProcessStepGeneralValue/elaboration
charakter ustalenia	ogólnie wiążące https://inspire.ec.europa.eu/codelist/RegulationNatureValue/generallyBinding
profil podstawowy	teren zabudowy zagrodowej teren produkcji w gospodarstwach rolnych teren akwakultury i obsługi rybactwa teren komunikacji teren zieleni urządzonej teren ogrodów działkowych teren infrastruktury technicznej
profil dodatkowy	teren wielkotowarowej produkcji rolnej teren usług teren zieleni naturalnej teren lasu teren wód
maksymalna nadziemna intensywnosc zabudowy	0.8
maksymalny udzial powierzchni zabudowy	60%
maksymalna wysokosc zabudowy	12.0 m
minimalny udzial powierzchni biologicznie czynnej	30%
geometria	
plan	https://www.gov.pl/zagospodarowanieprzestrzenne/app/AktPlanowaniaPrzestrzennego/PL.ZIPPZP.9667/060103-POG/1POG

strefa planistyczna	PL.ZIPPZP.9667_060103-POG_1POG-80SR_20251013T000000
identifier	https://www.gov.pl/zagospodarowanieprzestrzenne/app/StrefaPlanistyczna/PL.ZIPPZP.9667/060103-POG/1POG-80SR/20251013T000000
przestrzen nazw	PL.ZIPPZP.9667/060103-POG
lokalny id	1POG-80SR
wersja id	20251013T000000
poczatek wersji obiektu	2025-10-13T00:00

nazwa	strefa produkcji rolniczej
oznaczenie	80SR
symbol	SR
obowiazuje od	2025-10-13
obowiazuje do	obecnie
status	w opracowaniu https://inspire.ec.europa.eu/codelist/ProcessStepGeneralValue/elaboration
charakter ustalenia	ogólnie wiążące https://inspire.ec.europa.eu/codelist/RegulationNatureValue/generallyBinding
profil podstawowy	teren produkcji w gospodarstwach rolnych teren wielkotowarowej produkcji rolnej teren akwakultury i obsługi rybactwa teren komunikacji teren ogrodów działkowych teren infrastruktury technicznej
profil dodatkowy	teren rolnictwa z zakazem zabudowy teren elektrowni słonecznej teren elektrowni wodnej teren zieleni urządzonej teren zieleni naturalnej teren lasu teren wód
maksymalna nadziemna intensywnosc zabudowy	1.5
maksymalny udzial powierzchni zabudowy	60%
maksymalna wysokosc zabudowy	25.0 m
minimalny udzial powierzchni biologicznie czynnej	30%
geometria	
plan	https://www.gov.pl/zagospodarowanieprzestrzenne/app/AktPlanowaniaPrzestrzennego/PL.ZIPPZP.9667/060103-POG/1POG

strefa planistyczna	PL.ZIPPZP.9667_060103-POG_1POG-80SZ_20251013T000000
identifier	https://www.gov.pl/zagospodarowanieprzestrzenne/app/StrefaPlanistyczna/PL.ZIPPZP.9667/060103-POG/1POG-80SZ/20251013T000000
przestrzen nazw	PL.ZIPPZP.9667/060103-POG

lokalny id	1POG-80SZ
wersja id	20251013T000000
poczatek wersji obiektu	2025-10-13T00:00
nazwa	strefa wielofunkcyjna z zabudową zagrodową
oznaczenie	80SZ
symbol	SZ
obowiazuje od	2025-10-13
obowiazuje do	obecnie
status	w opracowaniu https://inspire.ec.europa.eu/codelist/ProcessStepGeneralValue/elaboration
charakter ustalenia	ogólnie wiążące https://inspire.ec.europa.eu/codelist/RegulationNatureValue/generallyBinding
profil podstawowy	teren zabudowy zagrodowej teren produkcji w gospodarstwach rolnych teren akwakultury i obsługi rybactwa teren komunikacji teren zieleni urządzonej teren ogrodów działkowych teren infrastruktury technicznej
profil dodatkowy	teren wielkotowarowej produkcji rolnej teren usług teren zieleni naturalnej teren lasu teren wód
maksymalna nadziemna intensywnosc zabudowy	0.8
maksymalny udzial powierzchni zabudowy	60%
maksymalna wysokosc zabudowy	12.0 m
minimalny udzial powierzchni biologicznie czynnej	30%
geometria	
plan	https://www.gov.pl/zagospodarowanieprzestrzenne/app/AktPlanowaniaPrzestrzennego/PL.ZIPPZP.9667/060103-POG/1POG

strefa planistyczna	PL.ZIPPZP.9667_060103-POG_1POG-80SJ_20251013T000000
identifier	https://www.gov.pl/zagospodarowanieprzestrzenne/app

	/StrefaPlanistyczna/PL.ZIPPZP.9667/060103-POG/1POG-80SJ /20251013T000000
przestrzen nazw	PL.ZIPPZP.9667/060103-POG
lokalny id	1POG-80SJ
wersja id	20251013T000000
poczatek wersji obiektu	2025-10-13T00:00
nazwa	strefa wielofunkcyjna z zabudową mieszkaniową jednorodzinną
oznaczenie	80SJ
symbol	SJ
obowiazuje od	2025-10-13
obowiazuje do	obecnie
status	w opracowaniu https://inspire.ec.europa.eu/codelist/ProcessStepGeneralValue/elaboration
charakter ustalenia	ogólnie wiążące https://inspire.ec.europa.eu/codelist/RegulationNatureValue/generallyBinding
profil podstawowy	teren zabudowy mieszkaniowej jednorodzinnej teren usług teren komunikacji teren zieleni urządzonej teren ogrodów działkowych teren infrastruktury technicznej
profil dodatkowy	teren zabudowy letniskowej lub rekreacji indywidualnej teren zieleni naturalnej teren lasu teren wód
maksymalna nadziemna intensywnosc zabudowy	0.8
maksymalny udzial powierzchni zabudowy	60%
maksymalna wysokosc zabudowy	12.0 m
minimalny udzial powierzchni biologicznie czynnej	30%
geometria	
plan	https://www.gov.pl/zagospodarowanieprzestrzenne/app/AktPlanowaniaPrzestrzennego/PL.ZIPPZP.9667/060103-POG/1POG
strefa planistyczna	PL.ZIPPZP.9667_060103-POG_1POG-80SU_20251029T134444

identifier	https://www.gov.pl/zagospodarowanieprzestrzenne/app /StrefaPlanistyczna/PL.ZIPPZP.9667/060103-POG/1POG-80SU /20251029T134444
przestrzen nazw	PL.ZIPPZP.9667/060103-POG
lokalny id	1POG-80SU
wersja id	20251029T134444
poczatek wersji obiektu	2025-10-29T13:44:44
nazwa	strefa usługowa
oznaczenie	80SU
symbol	SU
obowiazuje od	2025-10-13
obowiazuje do	obecnie
status	w opracowaniu https://inspire.ec.europa.eu/codelist/ProcessStepGeneralValue /elaboration
charakter ustalenia	ogólnie wiążące https://inspire.ec.europa.eu/codelist/RegulationNatureValue /generallyBinding
profil podstawowy	teren usług teren komunikacji teren zieleni urządzonej teren ogrodów działkowych teren infrastruktury technicznej
profil dodatkowy	teren składów i magazynów teren zieleni naturalnej
maksymalna nadziemna intensywnosc zabudowy	1.2
maksymalny udzial powierzchni zabudowy	40%
maksymalna wysokosc zabudowy	12.0 m
minimalny udzial powierzchni biologicznie czynnej	20%
geometria	
plan	https://www.gov.pl/zagospodarowanieprzestrzenne/app /AktPlanowaniaPrzestrzennego/PL.ZIPPZP.9667/060103-POG/1POG
strefa planistyczna	PL.ZIPPZP.9667_060103-POG_1POG-80SO_20251210T142421
identifier	https://www.gov.pl/zagospodarowanieprzestrzenne/app

	/StrefaPlanistyczna/PL.ZIPPZP.9667/060103-POG/1POG-80SO /20251210T142421
przestrzen nazw	PL.ZIPPZP.9667/060103-POG
lokalny id	1POG-80SO
wersja id	20251210T142421
poczatek wersji obiektu	2025-12-10T14:24:21
nazwa	strefa otwarta
oznaczenie	80SO
symbol	SO
obowiazuje od	2025-10-13
obowiazuje do	obecnie
status	w opracowaniu https://inspire.ec.europa.eu/codelist/ProcessStepGeneralValue /elaboration
charakter ustalenia	ogólnie wiążące https://inspire.ec.europa.eu/codelist/RegulationNatureValue /generallyBinding
profil podstawowy	teren rolnictwa z zakazem zabudowy teren lasu teren zieleni naturalnej teren wód teren komunikacji teren ogrodów działkowych teren infrastruktury technicznej
profil dodatkowy	teren elektrowni wiatrowej teren elektrowni słonecznej teren elektrowni geotermalnej teren elektrowni wodnej teren zieleni urządzonej
maksymalna nadziemna intensywnosc zabudowy	0.1
maksymalny udzial powierzchni zabudowy	5%
maksymalna wysokosc zabudowy	300.0 m
minimalny udzial powierzchni biologicznie czynnej	80%
geometria	
plan	https://www.gov.pl/zagospodarowanieprzestrzenne/app /AktPlanowaniaPrzestrzennego/PL.ZIPPZP.9667/060103-POG/1POG

strefa planistyczna	PL.ZIPPZP.9667_060103-POG_1POG-81SR_20251013T000000
identifier	https://www.gov.pl/zagospodarowanieprzestrzenne/app /StrefaPlanistyczna/PL.ZIPPZP.9667/060103-POG/1POG-81SR /20251013T000000
przestrzen nazw	PL.ZIPPZP.9667/060103-POG
lokalny id	1POG-81SR
wersja id	20251013T000000
poczatek wersji obiektu	2025-10-13T00:00
nazwa	strefa produkcji rolniczej
oznaczenie	81SR
symbol	SR
obowiazuje od	2025-10-13
obowiazuje do	obecnie
status	w opracowaniu https://inspire.ec.europa.eu/codelist/ProcessStepGeneralValue /elaboration
charakter ustalenia	ogólnie wiążące https://inspire.ec.europa.eu/codelist/RegulationNatureValue /generallyBinding
profil podstawowy	teren produkcji w gospodarstwach rolnych teren wielkotowarowej produkcji rolnej teren akwakultury i obsługi rybactwa teren komunikacji teren ogrodów działkowych teren infrastruktury technicznej
profil dodatkowy	teren rolnictwa z zakazem zabudowy teren elektrowni słonecznej teren elektrowni wodnej teren zieleni urządzonej teren zieleni naturalnej teren lasu teren wód
maksymalna nadziemna intensywnosc zabudowy	1.5
maksymalny udzial powierzchni zabudowy	60%
maksymalna wysokosc zabudowy	25.0 m
minimalny udzial powierzchni biologicznie czynnej	30%
geometria	

	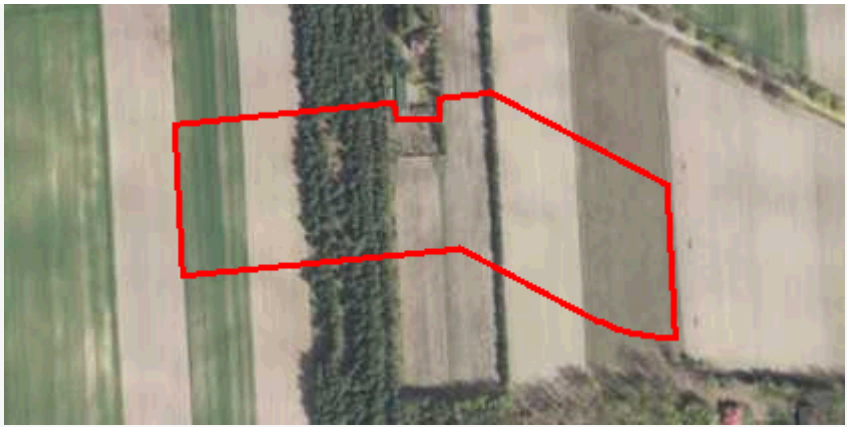
plan	https://www.gov.pl/zagospodarowanieprzestrzenne/app /AktPlanowaniaPrzestrzennego/PL.ZIPPZP.9667/060103-POG/1POG
strefa planistyczna	PL.ZIPPZP.9667_060103-POG_1POG-81SU_20251013T000000
identifier	https://www.gov.pl/zagospodarowanieprzestrzenne/app /StrefaPlanistyczna/PL.ZIPPZP.9667/060103-POG/1POG-81SU /20251013T000000
przestrzen nazw	PL.ZIPPZP.9667/060103-POG
lokalny id	1POG-81SU
wersja id	20251013T000000
poczatek wersji obiektu	2025-10-13T00:00
nazwa	strefa usługowa
oznaczenie	81SU
symbol	SU
obowiazuje od	2025-10-13
obowiazuje do	obecnie
status	w opracowaniu https://inspire.ec.europa.eu/codelist/ProcessStepGeneralValue /elaboration
charakter ustalenia	ogólnie wiążące https://inspire.ec.europa.eu/codelist/RegulationNatureValue /generallyBinding
profil podstawowy	teren usług teren komunikacji teren zieleni urządzonej teren ogrodów działkowych teren infrastruktury technicznej
profil dodatkowy	teren składów i magazynów teren elektrowni słonecznej teren zieleni naturalnej teren lasu teren wód
maksymalna nadziemna intensywnosc zabudowy	1.5
maksymalny udzial powierzchni zabudowy	60%
maksymalna wysokosc zabudowy	12.0 m
minimalny udzial powierzchni	

biologicznie czynnej	30%
geometria	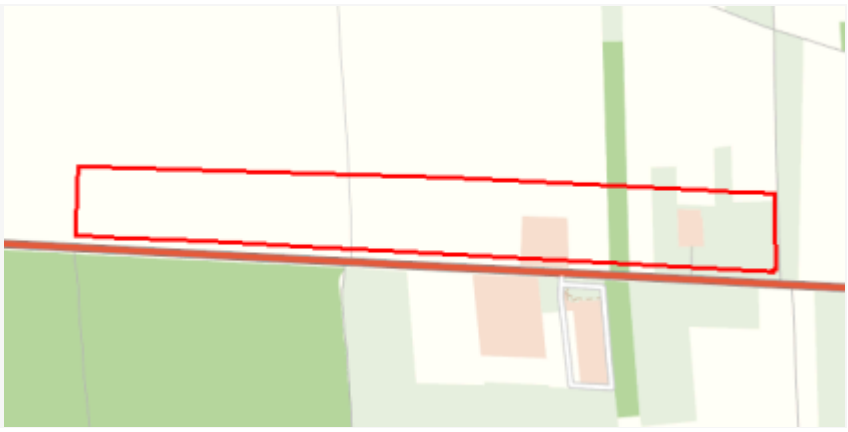
plan	https://www.gov.pl/zagospodarowanieprzestrzenne/app /AktPlanowaniaPrzestrzennego/PL.ZIPPZP.9667/060103-POG/1POG
strefa planistyczna	PL.ZIPPZP.9667_060103-POG_1POG-81SZ_20251013T000000
identifier	https://www.gov.pl/zagospodarowanieprzestrzenne/app /StrefaPlanistyczna/PL.ZIPPZP.9667/060103-POG/1POG-81SZ /20251013T000000
przestrzen nazw	PL.ZIPPZP.9667/060103-POG
lokalny id	1POG-81SZ
wersja id	20251013T000000
poczatek wersji obiektu	2025-10-13T00:00
nazwa	strefa wielofunkcyjna z zabudową zagrodową
oznaczenie	81SZ
symbol	SZ
obowiazuje od	2025-10-13
obowiazuje do	obecnie
status	w opracowaniu https://inspire.ec.europa.eu/codelist/ProcessStepGeneralValue /elaboration
charakter ustalenia	ogólnie wiążące https://inspire.ec.europa.eu/codelist/RegulationNatureValue /generallyBinding
profil podstawowy	teren zabudowy zagrodowej teren produkcji w gospodarstwach rolnych teren akwakultury i obsługi rybactwa teren komunikacji teren zieleni urządzonej teren ogrodów działkowych teren infrastruktury technicznej
profil dodatkowy	teren wielkotowarowej produkcji rolnej teren usług teren zieleni naturalnej teren lasu teren wód
maksymalna nadziemna intensywnosc zabudowy	0.8
maksymalny udzial powierzchni	

zabudowy	60%
maksymalna wysokosc zabudowy	12.0 m
minimalny udzial powierzchni biologicznie czynnej	30%
geometria	
plan	https://www.gov.pl/zagospodarowanieprzestrzenne/app/AktPlanowaniaPrzestrzennego/PL.ZIPPZP.9667/060103-POG/1POG

strefa planistyczna	PL.ZIPPZP.9667_060103-POG_1POG-81SJ_20251030T103822
identifier	https://www.gov.pl/zagospodarowanieprzestrzenne/app/StrefaPlanistyczna/PL.ZIPPZP.9667/060103-POG/1POG-81SJ/20251030T103822
przestrzen nazw	PL.ZIPPZP.9667/060103-POG
lokalny id	1POG-81SJ
wersja id	20251030T103822
poczatek wersji obiektu	2025-10-30T10:38:22
nazwa	strefa wielofunkcyjna z zabudową mieszkaniową jednorodzinną
oznaczenie	81SJ
symbol	SJ
obowiazuje od	2025-10-13
obowiazuje do	obecnie
status	w opracowaniu https://inspire.ec.europa.eu/codelist/ProcessStepGeneralValue/elaboration
charakter ustalenia	ogólnie wiążące https://inspire.ec.europa.eu/codelist/RegulationNatureValue/generallyBinding
profil podstawowy	teren zabudowy mieszkaniowej jednorodzinnej teren usług teren komunikacji teren zieleni urządzonej teren ogrodów działkowych teren infrastruktury technicznej
profil dodatkowy	teren zabudowy letniskowej lub rekreacji indywidualnej teren zieleni naturalnej teren lasu teren wód
maksymalna nadziemna intensywnosc zabudowy	0.8

maksymalny udzial powierzchni zabudowy	60%
maksymalna wysokosc zabudowy	9.0 m
minimalny udzial powierzchni biologicznie czynnej	30%
geometria	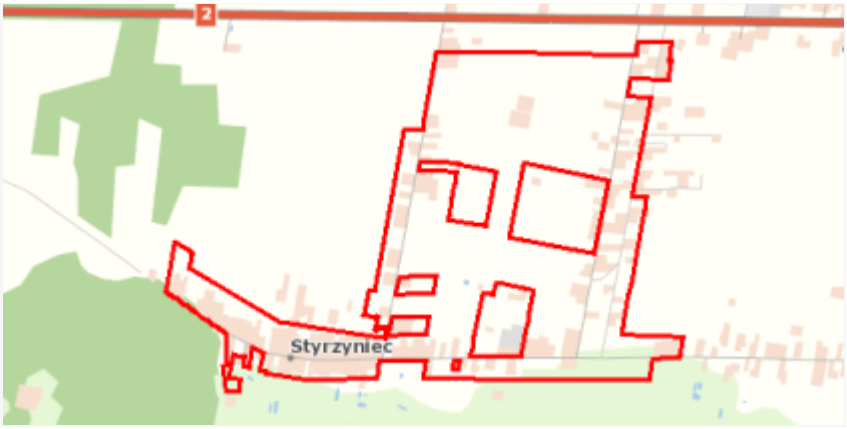
plan	https://www.gov.pl/zagospodarowanieprzestrzenne/app /AktPlanowaniaPrzestrzennego/PL.ZIPPZP.9667/060103-POG/1POG

strefa planistyczna	PL.ZIPPZP.9667_060103-POG_1POG-81SO_20251210T142447
identifier	https://www.gov.pl/zagospodarowanieprzestrzenne/app /StrefaPlanistyczna/PL.ZIPPZP.9667/060103-POG/1POG-81SO /20251210T142447
przestrzen nazw	PL.ZIPPZP.9667/060103-POG
lokalny id	1POG-81SO
wersja id	20251210T142447
poczatek wersji obiektu	2025-12-10T14:24:47
nazwa	strefa otwarta
oznaczenie	81SO
symbol	SO
obowiazuje od	2025-10-13
obowiazuje do	obecnie
status	w opracowaniu https://inspire.ec.europa.eu/codelist/ProcessStepGeneralValue /elaboration
charakter ustalenia	ogólnie wiążące https://inspire.ec.europa.eu/codelist/RegulationNatureValue /generallyBinding
profil podstawowy	teren rolnictwa z zakazem zabudowy teren lasu teren zieleni naturalnej teren wód teren komunikacji teren ogrodów działkowych teren infrastruktury technicznej
profil dodatkowy	teren elektrowni słonecznej teren elektrowni geotermalnej teren elektrowni wodnej teren zieleni urządzonej

maksymalna nadziemna intensywnosc zabudowy	0.1
maksymalny udzial powierzchni zabudowy	5%
maksymalna wysokosc zabudowy	300.0 m
minimalny udzial powierzchni biologicznie czynnej	80%
geometria	
plan	https://www.gov.pl/zagospodarowanieprzestrzenne/app /AktPlanowaniaPrzestrzennego/PL.ZIPPZP.9667/060103-POG/1POG

strefa planistyczna	PL.ZIPPZP.9667_060103-POG_1POG-82SJ_20251013T000000
identifier	https://www.gov.pl/zagospodarowanieprzestrzenne/app /StrefaPlanistyczna/PL.ZIPPZP.9667/060103-POG/1POG-82SJ /20251013T000000
przestrzen nazw	PL.ZIPPZP.9667/060103-POG
lokalny id	1POG-82SJ
wersja id	20251013T000000
poczatek wersji obiektu	2025-10-13T00:00
nazwa	strefa wielofunkcyjna z zabudową mieszkaniową jednorodzinną
oznaczenie	82SJ
symbol	SJ
obowiazuje od	2025-10-13
obowiazuje do	obecnie
status	w opracowaniu https://inspire.ec.europa.eu/codelist/ProcessStepGeneralValue /elaboration
charakter ustalenia	ogólnie wiążące https://inspire.ec.europa.eu/codelist/RegulationNatureValue /generallyBinding
profil podstawowy	teren zabudowy mieszkaniowej jednorodzinnej teren usług teren komunikacji teren zieleni urządzonej teren ogrodów działkowych teren infrastruktury technicznej
profil dodatkowy	teren zabudowy letniskowej lub rekreacji indywidualnej teren zieleni naturalnej

	teren lasu teren wód
maksymalna nadziemna intensywnosc zabudowy	0.8
maksymalny udzial powierzchni zabudowy	60%
maksymalna wysokosc zabudowy	12.0 m
minimalny udzial powierzchni biologicznie czynnej	30%
geometria	
plan	https://www.gov.pl/zagospodarowanieprzestrzenne/app /AktPlanowaniaPrzestrzennego/PL.ZIPPZP.9667/060103-POG/1POG

strefa planistyczna	PL.ZIPPZP.9667_060103-POG_1POG-82SR_20251013T000000
identifier	https://www.gov.pl/zagospodarowanieprzestrzenne/app /StrefaPlanistyczna/PL.ZIPPZP.9667/060103-POG/1POG-82SR /20251013T000000
przestrzen nazw	PL.ZIPPZP.9667/060103-POG
lokalny id	1POG-82SR
wersja id	20251013T000000
poczatek wersji obiektu	2025-10-13T00:00
nazwa	strefa produkcji rolniczej
oznaczenie	82SR
symbol	SR
obowiazuje od	2025-10-13
obowiazuje do	obecnie
status	w opracowaniu https://inspire.ec.europa.eu/codelist/ProcessStepGeneralValue /elaboration
charakter ustalenia	ogólnie wiążące https://inspire.ec.europa.eu/codelist/RegulationNatureValue /generallyBinding
profil podstawowy	teren produkcji w gospodarstwach rolnych teren wielkotowarowej produkcji rolnej teren akwakultury i obsługi rybactwa teren komunikacji teren ogrodów działkowych teren infrastruktury technicznej

profil dodatkowy	teren rolnictwa z zakazem zabudowy teren elektrowni słonecznej teren elektrowni wodnej teren zieleni urządzonej teren zieleni naturalnej teren lasu teren wód
maksymalna nadziemna intensywnosc zabudowy	1.5
maksymalny udzial powierzchni zabudowy	60%
maksymalna wysokosc zabudowy	25.0 m
minimalny udzial powierzchni biologicznie czynnej	30%
geometria	
plan	https://www.gov.pl/zagospodarowanieprzestrzenne/app/AktPlanowaniaPrzestrzennego/PL.ZIPPZP.9667/060103-POG/1POG

strefa planistyczna	PL.ZIPPZP.9667_060103-POG_1POG-82SU_20251029T141452
identifier	https://www.gov.pl/zagospodarowanieprzestrzenne/app/StrefaPlanistyczna/PL.ZIPPZP.9667/060103-POG/1POG-82SU/20251029T141452
przestrzen nazw	PL.ZIPPZP.9667/060103-POG
lokalny id	1POG-82SU
wersja id	20251029T141452
poczatek wersji obiektu	2025-10-29T14:14:52
nazwa	strefa usługowa
oznaczenie	82SU
symbol	SU
obowiazuje od	2025-10-13
obowiazuje do	obecnie
status	w opracowaniu https://inspire.ec.europa.eu/codelist/ProcessStepGeneralValue/elaboration
charakter ustalenia	ogólnie wiążące https://inspire.ec.europa.eu/codelist/RegulationNatureValue/generallyBinding
profil podstawowy	teren usług teren komunikacji

	teren zieleni urządzonej teren ogrodów działkowych teren infrastruktury technicznej
profil dodatkowy	teren składów i magazynów teren elektrowni słonecznej teren zieleni naturalnej
maksymalna nadziemna intensywnosc zabudowy	1.5
maksymalny udzial powierzchni zabudowy	70%
maksymalna wysokosc zabudowy	12.0 m
minimalny udzial powierzchni biologicznie czynnej	20%
geometria	
plan	https://www.gov.pl/zagospodarowanieprzestrzenne/app /AktPlanowaniaPrzestrzennego/PL.ZIPPZP.9667/060103-POG/1POG

strefa planistyczna	PL.ZIPPZP.9667_060103-POG_1POG-82SZ_20251013T000000
identifier	https://www.gov.pl/zagospodarowanieprzestrzenne/app /StrefaPlanistyczna/PL.ZIPPZP.9667/060103-POG/1POG-82SZ /20251013T000000
przestrzen nazw	PL.ZIPPZP.9667/060103-POG
lokalny id	1POG-82SZ
wersja id	20251013T000000
poczatek wersji obiektu	2025-10-13T00:00
nazwa	strefa wielofunkcyjna z zabudową zagrodową
oznaczenie	82SZ
symbol	SZ
obowiazuje od	2025-10-13
obowiazuje do	obecnie
status	w opracowaniu https://inspire.ec.europa.eu/codelist/ProcessStepGeneralValue /elaboration
charakter ustalenia	ogólnie wiążące https://inspire.ec.europa.eu/codelist/RegulationNatureValue /generallyBinding
profil podstawowy	teren zabudowy zagrodowej teren produkcji w gospodarstwach rolnych

	teren akwakultury i obsługi rybactwa teren komunikacji teren zieleni urządzonej teren ogrodów działkowych teren infrastruktury technicznej
profil dodatkowy	teren wielkotowarowej produkcji rolnej teren usług teren zieleni naturalnej teren lasu teren wód
maksymalna nadziemna intensywnosc zabudowy	0.8
maksymalny udzial powierzchni zabudowy	60%
maksymalna wysokosc zabudowy	12.0 m
minimalny udzial powierzchni biologicznie czynnej	30%
geometria	
plan	https://www.gov.pl/zagospodarowanieprzestrzenne/app/AktPlanowaniaPrzestrzennego/PL.ZIPPZP.9667/060103-POG/1POG

strefa planistyczna	PL.ZIPPZP.9667_060103-POG_1POG-82SO_20251210T142503
identifier	https://www.gov.pl/zagospodarowanieprzestrzenne/app/StrefaPlanistyczna/PL.ZIPPZP.9667/060103-POG/1POG-82SO/20251210T142503
przestrzen nazw	PL.ZIPPZP.9667/060103-POG
lokalny id	1POG-82SO
wersja id	20251210T142503
poczatek wersji obiektu	2025-12-10T14:25:03
nazwa	strefa otwarta
oznaczenie	82SO
symbol	SO
obowiazuje od	2025-10-13
obowiazuje do	obecnie
status	w opracowaniu https://inspire.ec.europa.eu/codelist/ProcessStepGeneralValue/elaboration
charakter ustalenia	ogólnie wiążące https://inspire.ec.europa.eu/codelist/RegulationNatureValue

	/generallyBinding
profil podstawowy	teren rolnictwa z zakazem zabudowy teren lasu teren zieleni naturalnej teren wód teren komunikacji teren ogrodów działkowych teren infrastruktury technicznej
profil dodatkowy	teren elektrowni słonecznej teren elektrowni geotermalnej teren elektrowni wodnej teren zieleni urządzonej
maksymalna nadziemna intensywnosc zabudowy	0.1
maksymalny udzial powierzchni zabudowy	5%
maksymalna wysokosc zabudowy	300.0 m
minimalny udzial powierzchni biologicznie czynnej	80%
geometria	
plan	https://www.gov.pl/zagospodarowanieprzestrzenne/app /AktPlanowaniaPrzestrzennego/PL.ZIPPZP.9667/060103-POG/1POG
strefa planistyczna	PL.ZIPPZP.9667_060103-POG_1POG-83SR_20251013T000000
identifier	https://www.gov.pl/zagospodarowanieprzestrzenne/app /StrefaPlanistyczna/PL.ZIPPZP.9667/060103-POG/1POG-83SR /20251013T000000
przestrzen nazw	PL.ZIPPZP.9667/060103-POG
lokalny id	1POG-83SR
wersja id	20251013T000000
poczatek wersji obiektu	2025-10-13T00:00
nazwa	strefa produkcji rolniczej
oznaczenie	83SR
symbol	SR
obowiazuje od	2025-10-13
obowiazuje do	obecnie
status	w opracowaniu https://inspire.ec.europa.eu/codelist/ProcessStepGeneralValue /elaboration

charakter ustalenia	ogólnie wiążące https://inspire.ec.europa.eu/codelist/RegulationNatureValue/generallyBinding
profil podstawowy	teren produkcji w gospodarstwach rolnych teren wielkotowarowej produkcji rolnej teren akwakultury i obsługi rybactwa teren komunikacji teren ogrodów działkowych teren infrastruktury technicznej
profil dodatkowy	teren rolnictwa z zakazem zabudowy teren elektrowni słonecznej teren elektrowni wodnej teren zieleni urządzonej teren zieleni naturalnej teren lasu teren wód
maksymalna nadziemna intensywnosc zabudowy	1.5
maksymalny udzial powierzchni zabudowy	60%
maksymalna wysokosc zabudowy	25.0 m
minimalny udzial powierzchni biologicznie czynnej	30%
geometria	
plan	https://www.gov.pl/zagospodarowanieprzestrzenne/app/AktPlanowaniaPrzestrzennego/PL.ZIPPZP.9667/060103-POG/1POG

strefa planistyczna	PL.ZIPPZP.9667_060103-POG_1POG-83SU_20251029T134420
identifier	https://www.gov.pl/zagospodarowanieprzestrzenne/app/StrefaPlanistyczna/PL.ZIPPZP.9667/060103-POG/1POG-83SU/20251029T134420
przestrzen nazw	PL.ZIPPZP.9667/060103-POG
lokalny id	1POG-83SU
wersja id	20251029T134420
poczatek wersji obiektu	2025-10-29T13:44:20
nazwa	strefa usługowa
oznaczenie	83SU
symbol	SU
obowiazuje od	2025-10-13

obowiazuje do	obecnie
status	w opracowaniu https://inspire.ec.europa.eu/codelist/ProcessStepGeneralValue/elaboration
charakter ustalenia	ogólnie wiążące https://inspire.ec.europa.eu/codelist/RegulationNatureValue/generallyBinding
profil podstawowy	teren usług teren komunikacji teren zieleni urządzonej teren ogrodów działkowych teren infrastruktury technicznej
profil dodatkowy	teren składów i magazynów teren zieleni naturalnej
maksymalna nadziemna intensywnosc zabudowy	1.2
maksymalny udzial powierzchni zabudowy	40%
maksymalna wysokosc zabudowy	12.0 m
minimalny udzial powierzchni biologicznie czynnej	20%
geometria	
plan	https://www.gov.pl/zagospodarowanieprzestrzenne/app/AktPlanowaniaPrzestrzennego/PL.ZIPPZP.9667/060103-POG/1POG

strefa planistyczna	PL.ZIPPZP.9667_060103-POG_1POG-83SZ_20251013T000000
identifier	https://www.gov.pl/zagospodarowanieprzestrzenne/app/StrefaPlanistyczna/PL.ZIPPZP.9667/060103-POG/1POG-83SZ/20251013T000000
przestrzen nazw	PL.ZIPPZP.9667/060103-POG
lokalny id	1POG-83SZ
wersja id	20251013T000000
poczatek wersji obiektu	2025-10-13T00:00
nazwa	strefa wielofunkcyjna z zabudową zagrodową
oznaczenie	83SZ
symbol	SZ
obowiazuje od	2025-10-13
obowiazuje do	obecnie

status	w opracowaniu https://inspire.ec.europa.eu/codelist/ProcessStepGeneralValue/elaboration
charakter ustalenia	ogólnie wiążące https://inspire.ec.europa.eu/codelist/RegulationNatureValue/generallyBinding
profil podstawowy	teren zabudowy zagrodowej teren produkcji w gospodarstwach rolnych teren akwakultury i obsługi rybactwa teren komunikacji teren zieleni urządzonej teren ogrodów działkowych teren infrastruktury technicznej
profil dodatkowy	teren wielkotowarowej produkcji rolnej teren usług teren zieleni naturalnej teren lasu teren wód
maksymalna nadziemna intensywnosc zabudowy	0.8
maksymalny udzial powierzchni zabudowy	60%
maksymalna wysokosc zabudowy	12.0 m
minimalny udzial powierzchni biologicznie czynnej	30%
geometria	
plan	https://www.gov.pl/zagospodarowanieprzestrzenne/app/AktPlanowaniaPrzestrzennego/PL.ZIPPZP.9667/060103-POG/1POG

strefa planistyczna	PL.ZIPPZP.9667_060103-POG_1POG-83SJ_20251013T000000
identifier	https://www.gov.pl/zagospodarowanieprzestrzenne/app/StrefaPlanistyczna/PL.ZIPPZP.9667/060103-POG/1POG-83SJ/20251013T000000
przestrzen nazw	PL.ZIPPZP.9667/060103-POG
lokalny id	1POG-83SJ
wersja id	20251013T000000
poczatek wersji obiektu	2025-10-13T00:00
nazwa	strefa wielofunkcyjna z zabudową mieszkaniową jednorodzinną
oznaczenie	83SJ
symbol	SJ

obowiazuje od	2025-10-13
obowiazuje do	obecnie
status	w opracowaniu https://inspire.ec.europa.eu/codelist/ProcessStepGeneralValue/elaboration
charakter ustalenia	ogólnie wiążące https://inspire.ec.europa.eu/codelist/RegulationNatureValue/generallyBinding
profil podstawowy	teren zabudowy mieszkaniowej jednorodzinnej teren usług teren komunikacji teren zieleni urządzonej teren ogrodów działkowych teren infrastruktury technicznej
profil dodatkowy	teren zabudowy letniskowej lub rekreacji indywidualnej teren zieleni naturalnej teren lasu teren wód
maksymalna nadziemna intensywnosc zabudowy	0.8
maksymalny udzial powierzchni zabudowy	60%
maksymalna wysokosc zabudowy	12.0 m
minimalny udzial powierzchni biologicznie czynnej	30%
geometria	
plan	https://www.gov.pl/zagospodarowanieprzestrzenne/app/AktPlanowaniaPrzestrzennego/PL.ZIPPZP.9667/060103-POG/1POG

strefa planistyczna	PL.ZIPPZP.9667_060103-POG_1POG-83SO_20251210T142606
identifier	https://www.gov.pl/zagospodarowanieprzestrzenne/app/StrefaPlanistyczna/PL.ZIPPZP.9667/060103-POG/1POG-83SO/20251210T142606
przestrzen nazw	PL.ZIPPZP.9667/060103-POG
lokalny id	1POG-83SO
wersja id	20251210T142606
poczatek wersji obiektu	2025-12-10T14:26:06
nazwa	strefa otwarta
oznaczenie	83SO

symbol	SO
obowiazuje od	2025-10-13
obowiazuje do	obecnie
status	w opracowaniu https://inspire.ec.europa.eu/codelist/ProcessStepGeneralValue/elaboration
charakter ustalenia	ogólnie wiążące https://inspire.ec.europa.eu/codelist/RegulationNatureValue/generallyBinding
profil podstawowy	teren rolnictwa z zakazem zabudowy teren lasu teren zieleni naturalnej teren wód teren komunikacji teren ogrodów działkowych teren infrastruktury technicznej
profil dodatkowy	teren elektrowni słonecznej teren elektrowni geotermalnej teren elektrowni wodnej teren zieleni urządzonej
maksymalna nadziemna intensywnosc zabudowy	0.1
maksymalny udzial powierzchni zabudowy	5%
maksymalna wysokosc zabudowy	300.0 m
minimalny udzial powierzchni biologicznie czynnej	80%
geometria	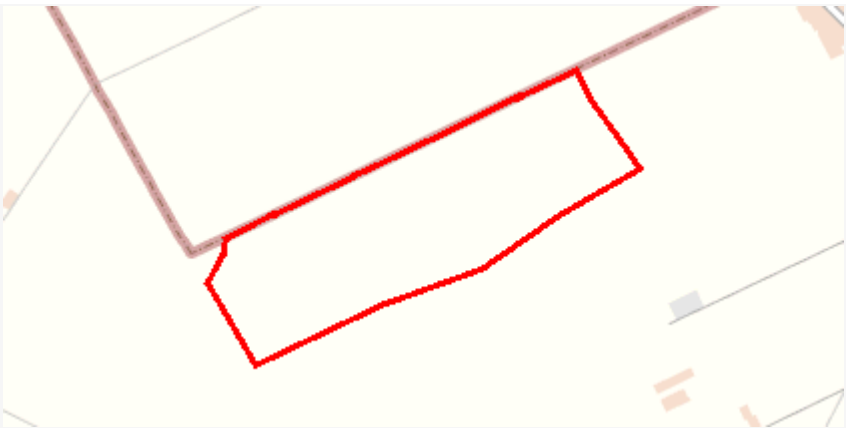
plan	https://www.gov.pl/zagospodarowanieprzestrzenne/app/AktPlanowaniaPrzestrzennego/PL.ZIPPZP.9667/060103-POG/1POG

strefa planistyczna	PL.ZIPPZP.9667_060103-POG_1POG-84SR_20251013T000000
identifier	https://www.gov.pl/zagospodarowanieprzestrzenne/app/StrefaPlanistyczna/PL.ZIPPZP.9667/060103-POG/1POG-84SR/20251013T000000
przestrzen nazw	PL.ZIPPZP.9667/060103-POG
lokalny id	1POG-84SR
wersja id	20251013T000000
poczatek wersji obiektu	2025-10-13T00:00

nazwa	strefa produkcji rolniczej
oznaczenie	84SR
symbol	SR
obowiazuje od	2025-10-13
obowiazuje do	obecnie
status	w opracowaniu https://inspire.ec.europa.eu/codelist/ProcessStepGeneralValue/elaboration
charakter ustalenia	ogólnie wiążące https://inspire.ec.europa.eu/codelist/RegulationNatureValue/generallyBinding
profil podstawowy	teren produkcji w gospodarstwach rolnych teren wielkotowarowej produkcji rolnej teren akwakultury i obsługi rybactwa teren komunikacji teren ogrodów działkowych teren infrastruktury technicznej
profil dodatkowy	teren rolnictwa z zakazem zabudowy teren elektrowni słonecznej teren elektrowni wodnej teren zieleni urządzonej teren zieleni naturalnej teren lasu teren wód
maksymalna nadziemna intensywnosc zabudowy	1.5
maksymalny udzial powierzchni zabudowy	60%
maksymalna wysokosc zabudowy	25.0 m
minimalny udzial powierzchni biologicznie czynnej	30%
geometria	
plan	https://www.gov.pl/zagospodarowanieprzestrzenne/app/AktPlanowaniaPrzestrzennego/PL.ZIPPZP.9667/060103-POG/1POG

strefa planistyczna	PL.ZIPPZP.9667_060103-POG_1POG-84SU_20251013T000000
identifier	https://www.gov.pl/zagospodarowanieprzestrzenne/app/StrefaPlanistyczna/PL.ZIPPZP.9667/060103-POG/1POG-84SU/20251013T000000
przestrzen nazw	PL.ZIPPZP.9667/060103-POG

lokalny id	1POG-84SU
wersja id	20251013T000000
poczatek wersji obiektu	2025-10-13T00:00
nazwa	strefa usługowa
oznaczenie	84SU
symbol	SU
obowiazuje od	2025-10-13
obowiazuje do	obecnie
status	w opracowaniu https://inspire.ec.europa.eu/codelist/ProcessStepGeneralValue/elaboration
charakter ustalenia	ogólnie wiążące https://inspire.ec.europa.eu/codelist/RegulationNatureValue/generallyBinding
profil podstawowy	teren usług teren komunikacji teren zieleni urządzonej teren ogrodów działkowych teren infrastruktury technicznej
profil dodatkowy	teren składów i magazynów teren elektrowni słonecznej teren zieleni naturalnej teren lasu teren wód
maksymalna nadziemna intensywnosc zabudowy	1.5
maksymalny udzial powierzchni zabudowy	60%
maksymalna wysokosc zabudowy	12.0 m
minimalny udzial powierzchni biologicznie czynnej	30%
geometria	
plan	https://www.gov.pl/zagospodarowanieprzestrzenne/app/AktPlanowaniaPrzestrzennego/PL.ZIPPZP.9667/060103-POG/1POG

strefa planistyczna	PL.ZIPPZP.9667_060103-POG_1POG-84SZ_20251013T000000
identifier	https://www.gov.pl/zagospodarowanieprzestrzenne/app/StrefaPlanistyczna/PL.ZIPPZP.9667/060103-POG/1POG-84SZ/20251013T000000

przestrzen nazw	PL.ZIPPZP.9667/060103-POG
lokalny id	1POG-84SZ
wersja id	20251013T000000
poczatek wersji obiektu	2025-10-13T00:00
nazwa	strefa wielofunkcyjna z zabudową zagrodową
oznaczenie	84SZ
symbol	SZ
obowiazuje od	2025-10-13
obowiazuje do	obecnie
status	w opracowaniu https://inspire.ec.europa.eu/codelist/ProcessStepGeneralValue/elaboration
charakter ustalenia	ogólnie wiążące https://inspire.ec.europa.eu/codelist/RegulationNatureValue/generallyBinding
profil podstawowy	teren zabudowy zagrodowej teren produkcji w gospodarstwach rolnych teren akwakultury i obsługi rybactwa teren komunikacji teren zieleni urządzonej teren ogrodów działkowych teren infrastruktury technicznej
profil dodatkowy	teren wielkotowarowej produkcji rolnej teren usług teren zieleni naturalnej teren lasu teren wód
maksymalna nadziemna intensywnosc zabudowy	0.8
maksymalny udzial powierzchni zabudowy	60%
maksymalna wysokosc zabudowy	12.0 m
minimalny udzial powierzchni biologicznie czynnej	30%
geometria	
plan	https://www.gov.pl/zagospodarowanieprzestrzenne/app/AktPlanowaniaPrzestrzennego/PL.ZIPPZP.9667/060103-POG/1POG
strefa planistyczna	PL.ZIPPZP.9667_060103-POG_1POG-84SJ_20251103T090551

identifier	https://www.gov.pl/zagospodarowanieprzestrzenne/app /StrefaPlanistyczna/PL.ZIPPZP.9667/060103-POG/1POG-84SJ /20251103T090551
przestrzen nazw	PL.ZIPPZP.9667/060103-POG
lokalny id	1POG-84SJ
wersja id	20251103T090551
poczatek wersji obiektu	2025-11-03T09:05:51
nazwa	strefa wielofunkcyjna z zabudową mieszkaniową jednorodzinną
oznaczenie	84SJ
symbol	SJ
obowiazuje od	2025-10-13
obowiazuje do	obecnie
status	w opracowaniu https://inspire.ec.europa.eu/codelist/ProcessStepGeneralValue /elaboration
charakter ustalenia	ogólnie wiążące https://inspire.ec.europa.eu/codelist/RegulationNatureValue /generallyBinding
profil podstawowy	teren zabudowy mieszkaniowej jednorodzinnej teren usług teren komunikacji teren zieleni urządzonej teren ogrodów działkowych teren infrastruktury technicznej
profil dodatkowy	teren zabudowy letniskowej lub rekreacji indywidualnej teren zieleni naturalnej teren lasu teren wód
maksymalna nadziemna intensywnosc zabudowy	0.8
maksymalny udzial powierzchni zabudowy	60%
maksymalna wysokosc zabudowy	12.0 m
minimalny udzial powierzchni biologicznie czynnej	30%
geometria	
plan	https://www.gov.pl/zagospodarowanieprzestrzenne/app /AktPlanowaniaPrzestrzennego/PL.ZIPPZP.9667/060103-POG/1POG

strefa planistyczna	PL.ZIPPZP.9667_060103-POG_1POG-84SO_20251210T142719
identifier	https://www.gov.pl/zagospodarowanieprzestrzenne/app/StrefaPlanistyczna/PL.ZIPPZP.9667/060103-POG/1POG-84SO/20251210T142719
przestrzen nazw	PL.ZIPPZP.9667/060103-POG
lokalny id	1POG-84SO
wersja id	20251210T142719
poczatek wersji obiektu	2025-12-10T14:27:19
nazwa	strefa otwarta
oznaczenie	84SO
symbol	SO
obowiazuje od	2025-10-13
obowiazuje do	obecnie
status	w opracowaniu https://inspire.ec.europa.eu/codelist/ProcessStepGeneralValue/elaboration
charakter ustalenia	ogólnie wiążące https://inspire.ec.europa.eu/codelist/RegulationNatureValue/generallyBinding
profil podstawowy	teren rolnictwa z zakazem zabudowy teren lasu teren zieleni naturalnej teren wód teren komunikacji teren ogrodów działkowych teren infrastruktury technicznej
profil dodatkowy	teren elektrowni słonecznej teren elektrowni geotermalnej teren elektrowni wodnej teren zieleni urządzonej
maksymalna nadziemna intensywnosc zabudowy	0.1
maksymalny udzial powierzchni zabudowy	5%
maksymalna wysokosc zabudowy	300.0 m
minimalny udzial powierzchni biologicznie czynnej	80%
geometria	

plan	https://www.gov.pl/zagospodarowanieprzestrzenne/app /AktPlanowaniaPrzestrzennego/PL.ZIPPZP.9667/060103-POG/1POG
strefa planistyczna	PL.ZIPPZP.9667_060103-POG_1POG-85SJ_20251013T000000
identifier	https://www.gov.pl/zagospodarowanieprzestrzenne/app /StrefaPlanistyczna/PL.ZIPPZP.9667/060103-POG/1POG-85SJ /20251013T000000
przestrzen nazw	PL.ZIPPZP.9667/060103-POG
lokalny id	1POG-85SJ
wersja id	20251013T000000
poczatek wersji obiektu	2025-10-13T00:00
nazwa	strefa wielofunkcyjna z zabudową mieszkaniową jednorodzinną
oznaczenie	85SJ
symbol	SJ
obowiazuje od	2025-10-13
obowiazuje do	obecnie
status	w opracowaniu https://inspire.ec.europa.eu/codelist/ProcessStepGeneralValue /elaboration
charakter ustalenia	ogólnie wiążące https://inspire.ec.europa.eu/codelist/RegulationNatureValue /generallyBinding
profil podstawowy	teren zabudowy mieszkaniowej jednorodzinnej teren usług teren komunikacji teren zieleni urządzonej teren ogrodów działkowych teren infrastruktury technicznej
profil dodatkowy	teren zabudowy letniskowej lub rekreacji indywidualnej teren zieleni naturalnej teren lasu teren wód
maksymalna nadziemna intensywnosc zabudowy	0.8
maksymalny udzial powierzchni zabudowy	60%
maksymalna wysokosc zabudowy	12.0 m
minimalny udzial powierzchni biologicznie czynnej	30%
geometria	

	
plan	https://www.gov.pl/zagospodarowanieprzestrzenne/app /AktPlanowaniaPrzestrzennego/PL.ZIPPZP.9667/060103-POG/1POG
strefa planistyczna	PL.ZIPPZP.9667_060103-POG_1POG-85SR_20251013T000000
identifier	https://www.gov.pl/zagospodarowanieprzestrzenne/app /StrefaPlanistyczna/PL.ZIPPZP.9667/060103-POG/1POG-85SR /20251013T000000
przestrzen nazw	PL.ZIPPZP.9667/060103-POG
lokalny id	1POG-85SR
wersja id	20251013T000000
poczatek wersji obiektu	2025-10-13T00:00
nazwa	strefa produkcji rolniczej
oznaczenie	85SR
symbol	SR
obowiazuje od	2025-10-13
obowiazuje do	obecnie
status	w opracowaniu https://inspire.ec.europa.eu/codelist/ProcessStepGeneralValue /elaboration
charakter ustalenia	ogólnie wiążące https://inspire.ec.europa.eu/codelist/RegulationNatureValue /generallyBinding
profil podstawowy	teren produkcji w gospodarstwach rolnych teren wielkotowarowej produkcji rolnej teren akwakultury i obsługi rybactwa teren komunikacji teren ogrodów działkowych teren infrastruktury technicznej
profil dodatkowy	teren rolnictwa z zakazem zabudowy teren elektrowni słonecznej teren elektrowni wodnej teren zieleni urządzonej teren zieleni naturalnej teren lasu teren wód
maksymalna nadziemna intensywnosc zabudowy	1.5
maksymalny udzial powierzchni zabudowy	60%

maksymalna wysokosc zabudowy	25.0 m
minimalny udzial powierzchni biologicznie czynnej	30%
geometria	
plan	https://www.gov.pl/zagospodarowanieprzestrzenne/app /AktPlanowaniaPrzestrzennego/PL.ZIPPZP.9667/060103-POG/1POG

strefa planistyczna	PL.ZIPPZP.9667_060103-POG_1POG-85SU_20251110T125453
identifier	https://www.gov.pl/zagospodarowanieprzestrzenne/app /StrefaPlanistyczna/PL.ZIPPZP.9667/060103-POG/1POG-85SU /20251110T125453
przestrzen nazw	PL.ZIPPZP.9667/060103-POG
lokalny id	1POG-85SU
wersja id	20251110T125453
poczatek wersji obiektu	2025-11-10T12:54:53
nazwa	strefa usługowa
oznaczenie	85SU
symbol	SU
obowiazuje od	2025-10-13
obowiazuje do	obecnie
status	w opracowaniu https://inspire.ec.europa.eu/codelist/ProcessStepGeneralValue /elaboration
charakter ustalenia	ogólnie wiążące https://inspire.ec.europa.eu/codelist/RegulationNatureValue /generallyBinding
profil podstawowy	teren usług teren komunikacji teren zieleni urządzonej teren ogrodów działkowych teren infrastruktury technicznej
profil dodatkowy	teren składów i magazynów teren elektrowni słonecznej teren zieleni naturalnej teren lasu teren wód
maksymalna nadziemna intensywnosc zabudowy	1.5
maksymalny udzial powierzchni	

zabudowy	60%
maksymalna wysokosc zabudowy	8.0 m
minimalny udzial powierzchni biologicznie czynnej	30%
geometria	
plan	https://www.gov.pl/zagospodarowanieprzestrzenne/app/AktPlanowaniaPrzestrzennego/PL.ZIPPZP.9667/060103-POG/1POG

strefa planistyczna	PL.ZIPPZP.9667_060103-POG_1POG-85SZ_20251113T094419
identifier	https://www.gov.pl/zagospodarowanieprzestrzenne/app/StrefaPlanistyczna/PL.ZIPPZP.9667/060103-POG/1POG-85SZ/20251113T094419
przestrzen nazw	PL.ZIPPZP.9667/060103-POG
lokalny id	1POG-85SZ
wersja id	20251113T094419
poczatek wersji obiektu	2025-11-13T09:44:19
nazwa	strefa wielofunkcyjna z zabudową zagrodową
oznaczenie	85SZ
symbol	SZ
obowiazuje od	2025-10-13
obowiazuje do	obecnie
status	w opracowaniu https://inspire.ec.europa.eu/codelist/ProcessStepGeneralValue/elaboration
charakter ustalenia	ogólnie wiążące https://inspire.ec.europa.eu/codelist/RegulationNatureValue/generallyBinding
profil podstawowy	teren zabudowy zagrodowej teren produkcji w gospodarstwach rolnych teren akwakultury i obsługi rybactwa teren komunikacji teren zieleni urządzonej teren ogrodów działkowych teren infrastruktury technicznej
profil dodatkowy	teren wielkotowarowej produkcji rolnej teren usług teren zieleni naturalnej teren lasu teren wód

maksymalna nadziemna intensywnosc zabudowy	0.8
maksymalny udzial powierzchni zabudowy	60%
maksymalna wysokosc zabudowy	9.0 m
minimalny udzial powierzchni biologicznie czynnej	30%
geometria	
plan	https://www.gov.pl/zagospodarowanieprzestrzenne/app/AktPlanowaniaPrzestrzennego/PL.ZIPPZP.9667/060103-POG/1POG

strefa planistyczna	PL.ZIPPZP.9667_060103-POG_1POG-85SO_20251211T081639
identifier	https://www.gov.pl/zagospodarowanieprzestrzenne/app/StrefaPlanistyczna/PL.ZIPPZP.9667/060103-POG/1POG-85SO/20251211T081639
przestrzen nazw	PL.ZIPPZP.9667/060103-POG
lokalny id	1POG-85SO
wersja id	20251211T081639
poczatek wersji obiektu	2025-12-11T08:16:39
nazwa	strefa otwarta
oznaczenie	85SO
symbol	SO
obowiazuje od	2025-10-13
obowiazuje do	obecnie
status	w opracowaniu https://inspire.ec.europa.eu/codelist/ProcessStepGeneralValue/elaboration
charakter ustalenia	ogólnie wiążące https://inspire.ec.europa.eu/codelist/RegulationNatureValue/generallyBinding
profil podstawowy	teren rolnictwa z zakazem zabudowy teren lasu teren zieleni naturalnej teren wód teren komunikacji teren ogrodów działkowych teren infrastruktury technicznej
profil dodatkowy	teren elektrowni słonecznej teren elektrowni geotermalnej

	teren elektrowni wodnej teren zieleni urządzonej
maksymalna nadziemna intensywnosc zabudowy	0.1
maksymalny udzial powierzchni zabudowy	5%
minimalny udzial powierzchni biologicznie czynnej	80%
geometria	
plan	https://www.gov.pl/zagospodarowanieprzestrzenne/app /AktPlanowaniaPrzestrzennego/PL.ZIPPZP.9667/060103-POG/1POG

strefa planistyczna	PL.ZIPPZP.9667_060103-POG_1POG-86SR_20251013T000000
identifier	https://www.gov.pl/zagospodarowanieprzestrzenne/app /StrefaPlanistyczna/PL.ZIPPZP.9667/060103-POG/1POG-86SR /20251013T000000
przestrzen nazw	PL.ZIPPZP.9667/060103-POG
lokalny id	1POG-86SR
wersja id	20251013T000000
poczatek wersji obiektu	2025-10-13T00:00
nazwa	strefa produkcji rolniczej
oznaczenie	86SR
symbol	SR
obowiazuje od	2025-10-13
obowiazuje do	obecnie
status	w opracowaniu https://inspire.ec.europa.eu/codelist/ProcessStepGeneralValue /elaboration
charakter ustalenia	ogólnie wiążące https://inspire.ec.europa.eu/codelist/RegulationNatureValue /generallyBinding
profil podstawowy	teren produkcji w gospodarstwach rolnych teren wielkotowarowej produkcji rolnej teren akwakultury i obsługi rybactwa teren komunikacji teren ogrodów działkowych teren infrastruktury technicznej
profil dodatkowy	teren rolnictwa z zakazem zabudowy teren elektrowni słonecznej

	teren elektrowni wodnej teren zieleni urządzonej teren zieleni naturalnej teren lasu teren wód
maksymalna nadziemna intensywnosc zabudowy	1.5
maksymalny udzial powierzchni zabudowy	60%
maksymalna wysokosc zabudowy	25.0 m
minimalny udzial powierzchni biologicznie czynnej	30%
geometria	
plan	https://www.gov.pl/zagospodarowanieprzestrzenne/app /AktPlanowaniaPrzestrzennego/PL.ZIPPZP.9667/060103-POG/1POG

strefa planistyczna	PL.ZIPPZP.9667_060103-POG_1POG-86SJ_20251013T000000
identifier	https://www.gov.pl/zagospodarowanieprzestrzenne/app /StrefaPlanistyczna/PL.ZIPPZP.9667/060103-POG/1POG-86SJ /20251013T000000
przestrzen nazw	PL.ZIPPZP.9667/060103-POG
lokalny id	1POG-86SJ
wersja id	20251013T000000
poczatek wersji obiektu	2025-10-13T00:00
nazwa	strefa wielofunkcyjna z zabudową mieszkaniową jednorodzinną
oznaczenie	86SJ
symbol	SJ
obowiazuje od	2025-10-13
obowiazuje do	obecnie
status	w opracowaniu https://inspire.ec.europa.eu/codelist/ProcessStepGeneralValue /elaboration
charakter ustalenia	ogólnie wiążące https://inspire.ec.europa.eu/codelist/RegulationNatureValue /generallyBinding
profil podstawowy	teren zabudowy mieszkaniowej jednorodzinnej teren usług teren komunikacji teren zieleni urządzonej

	teren ogrodów działkowych teren infrastruktury technicznej
profil dodatkowy	teren zabudowy letniskowej lub rekreacji indywidualnej teren zieleni naturalnej teren lasu teren wód
maksymalna nadziemna intensywnosc zabudowy	0.8
maksymalny udzial powierzchni zabudowy	60%
maksymalna wysokosc zabudowy	12.0 m
minimalny udzial powierzchni biologicznie czynnej	30%
geometria	
plan	https://www.gov.pl/zagospodarowanieprzestrzenne/app/AktPlanowaniaPrzestrzennego/PL.ZIPPZP.9667/060103-POG/1POG

strefa planistyczna	PL.ZIPPZP.9667_060103-POG_1POG-86SZ_20251113T094429
identifier	https://www.gov.pl/zagospodarowanieprzestrzenne/app/StrefaPlanistyczna/PL.ZIPPZP.9667/060103-POG/1POG-86SZ/20251113T094429
przestrzen nazw	PL.ZIPPZP.9667/060103-POG
lokalny id	1POG-86SZ
wersja id	20251113T094429
poczatek wersji obiektu	2025-11-13T09:44:29
nazwa	strefa wielofunkcyjna z zabudową zagrodową
oznaczenie	86SZ
symbol	SZ
obowiazuje od	2025-10-13
obowiazuje do	obecnie
status	w opracowaniu https://inspire.ec.europa.eu/codelist/ProcessStepGeneralValue/elaboration
charakter ustalenia	ogólnie wiążące https://inspire.ec.europa.eu/codelist/RegulationNatureValue/generallyBinding
profil podstawowy	teren zabudowy zagrodowej teren produkcji w gospodarstwach rolnych

	teren akwakultury i obsługi rybactwa teren komunikacji teren zieleni urządzonej teren ogrodów działkowych teren infrastruktury technicznej
profil dodatkowy	teren wielkotowarowej produkcji rolnej teren usług teren zieleni naturalnej teren lasu teren wód
maksymalna nadziemna intensywnosc zabudowy	0.8
maksymalny udzial powierzchni zabudowy	60%
maksymalna wysokosc zabudowy	12.0 m
minimalny udzial powierzchni biologicznie czynnej	30%
geometria	
plan	https://www.gov.pl/zagospodarowanieprzestrzenne/app /AktPlanowaniaPrzestrzennego/PL.ZIPPZP.9667/060103-POG/1POG

strefa planistyczna	PL.ZIPPZP.9667_060103-POG_1POG-86SU_20251103T172430
identifier	https://www.gov.pl/zagospodarowanieprzestrzenne/app /StrefaPlanistyczna/PL.ZIPPZP.9667/060103-POG/1POG-86SU /20251103T172430
przestrzen nazw	PL.ZIPPZP.9667/060103-POG
lokalny id	1POG-86SU
wersja id	20251103T172430
poczatek wersji obiektu	2025-11-03T17:24:30
nazwa	strefa usługowa
oznaczenie	86SU
symbol	SU
obowiazuje od	2025-10-13
obowiazuje do	obecnie
status	w opracowaniu https://inspire.ec.europa.eu/codelist/ProcessStepGeneralValue /elaboration
charakter ustalenia	ogólnie wiążące https://inspire.ec.europa.eu/codelist/RegulationNatureValue

	/generallyBinding
profil podstawowy	teren usług teren komunikacji teren zieleni urządzonej teren ogrodów działkowych teren infrastruktury technicznej
profil dodatkowy	teren składów i magazynów teren elektrowni słonecznej teren zieleni naturalnej teren lasu teren wód
maksymalna nadziemna intensywnosc zabudowy	1.5
maksymalny udzial powierzchni zabudowy	60%
maksymalna wysokosc zabudowy	8.0 m
minimalny udzial powierzchni biologicznie czynnej	30%
geometria	
plan	https://www.gov.pl/zagospodarowanieprzestrzenne/app /AktPlanowaniaPrzestrzennego/PL.ZIPPZP.9667/060103-POG/1POG

strefa planistyczna	PL.ZIPPZP.9667_060103-POG_1POG-87SJ_20251013T000000
identifier	https://www.gov.pl/zagospodarowanieprzestrzenne/app /StrefaPlanistyczna/PL.ZIPPZP.9667/060103-POG/1POG-87SJ /20251013T000000
przestrzen nazw	PL.ZIPPZP.9667/060103-POG
lokalny id	1POG-87SJ
wersja id	20251013T000000
poczatek wersji obiektu	2025-10-13T00:00
nazwa	strefa wielofunkcyjna z zabudową mieszkaniową jednorodzinną
oznaczenie	87SJ
symbol	SJ
obowiazuje od	2025-10-13
obowiazuje do	obecnie
status	w opracowaniu https://inspire.ec.europa.eu/codelist/ProcessStepGeneralValue /elaboration

charakter ustalenia	ogólnie wiążące https://inspire.ec.europa.eu/codelist/RegulationNatureValue/generallyBinding
profil podstawowy	teren zabudowy mieszkaniowej jednorodzinnej teren usług teren komunikacji teren zieleni urządzonej teren ogrodów działkowych teren infrastruktury technicznej
profil dodatkowy	teren zabudowy letniskowej lub rekreacji indywidualnej teren zieleni naturalnej teren lasu teren wód
maksymalna nadziemna intensywnosc zabudowy	0.8
maksymalny udzial powierzchni zabudowy	60%
maksymalna wysokosc zabudowy	12.0 m
minimalny udzial powierzchni biologicznie czynnej	30%
geometria	
plan	https://www.gov.pl/zagospodarowanieprzestrzenne/app/AktPlanowaniaPrzestrzennego/PL.ZIPPZP.9667/060103-POG/1POG

strefa planistyczna	PL.ZIPPZP.9667_060103-POG_1POG-87SR_20251013T000000
identifier	https://www.gov.pl/zagospodarowanieprzestrzenne/app/StrefaPlanistyczna/PL.ZIPPZP.9667/060103-POG/1POG-87SR/20251013T000000
przestrzen nazw	PL.ZIPPZP.9667/060103-POG
lokalny id	1POG-87SR
wersja id	20251013T000000
poczatek wersji obiektu	2025-10-13T00:00
nazwa	strefa produkcji rolniczej
oznaczenie	87SR
symbol	SR
obowiazuje od	2025-10-13
obowiazuje do	obecnie
status	w opracowaniu https://inspire.ec.europa.eu/codelist/ProcessStepGeneralValue

	/elaboration
charakter ustalenia	ogólnie wiążące https://inspire.ec.europa.eu/codelist/RegulationNatureValue/generallyBinding
profil podstawowy	teren produkcji w gospodarstwach rolnych teren wielkotowarowej produkcji rolnej teren akwakultury i obsługi rybactwa teren komunikacji teren ogrodów działkowych teren infrastruktury technicznej
profil dodatkowy	teren rolnictwa z zakazem zabudowy teren elektrowni słonecznej teren elektrowni wodnej teren zieleni urządzonej teren zieleni naturalnej teren lasu teren wód
maksymalna nadziemna intensywnosc zabudowy	1.5
maksymalny udzial powierzchni zabudowy	60%
maksymalna wysokosc zabudowy	25.0 m
minimalny udzial powierzchni biologicznie czynnej	30%
geometria	
plan	https://www.gov.pl/zagospodarowanieprzestrzenne/app/AktPlanowaniaPrzestrzennego/PL.ZIPPZP.9667/060103-POG/1POG

strefa planistyczna	PL.ZIPPZP.9667_060103-POG_1POG-87SZ_20251013T000000
identifier	https://www.gov.pl/zagospodarowanieprzestrzenne/app/StrefaPlanistyczna/PL.ZIPPZP.9667/060103-POG/1POG-87SZ/20251013T000000
przestrzen nazw	PL.ZIPPZP.9667/060103-POG
lokalny id	1POG-87SZ
wersja id	20251013T000000
poczatek wersji obiektu	2025-10-13T00:00
nazwa	strefa wielofunkcyjna z zabudową zagrodową
oznaczenie	87SZ
symbol	SZ

obowiazuje od	2025-10-13
obowiazuje do	obecnie
status	w opracowaniu https://inspire.ec.europa.eu/codelist/ProcessStepGeneralValue/elaboration
charakter ustalenia	ogólnie wiążące https://inspire.ec.europa.eu/codelist/RegulationNatureValue/generallyBinding
profil podstawowy	teren zabudowy zagrodowej teren produkcji w gospodarstwach rolnych teren akwakultury i obsługi rybactwa teren komunikacji teren zieleni urządzonej teren ogrodów działkowych teren infrastruktury technicznej
profil dodatkowy	teren wielkotowarowej produkcji rolnej teren usług teren zieleni naturalnej teren lasu teren wód
maksymalna nadziemna intensywnosc zabudowy	0.8
maksymalny udzial powierzchni zabudowy	60%
maksymalna wysokosc zabudowy	12.0 m
minimalny udzial powierzchni biologicznie czynnej	30%
geometria	
plan	https://www.gov.pl/zagospodarowanieprzestrzenne/app/AktPlanowaniaPrzestrzennego/PL.ZIPPZP.9667/060103-POG/1POG

strefa planistyczna	PL.ZIPPZP.9667_060103-POG_1POG-87SU_20251110T125504
identifier	https://www.gov.pl/zagospodarowanieprzestrzenne/app/StrefaPlanistyczna/PL.ZIPPZP.9667/060103-POG/1POG-87SU/20251110T125504
przestrzen nazw	PL.ZIPPZP.9667/060103-POG
lokalny id	1POG-87SU
wersja id	20251110T125504
poczatek wersji obiektu	2025-11-10T12:55:04
nazwa	strefa usługowa

oznaczenie	87SU
symbol	SU
obowiazuje od	2025-10-13
obowiazuje do	obecnie
status	w opracowaniu https://inspire.ec.europa.eu/codelist/ProcessStepGeneralValue/elaboration
charakter ustalenia	ogólnie wiążące https://inspire.ec.europa.eu/codelist/RegulationNatureValue/generallyBinding
profil podstawowy	teren usług teren komunikacji teren zieleni urządzonej teren ogrodów działkowych teren infrastruktury technicznej
profil dodatkowy	teren składów i magazynów teren elektrowni słonecznej teren zieleni naturalnej teren lasu teren wód
maksymalna nadziemna intensywnosc zabudowy	1.5
maksymalny udzial powierzchni zabudowy	60%
maksymalna wysokosc zabudowy	8.0 m
minimalny udzial powierzchni biologicznie czynnej	30%
geometria	
plan	https://www.gov.pl/zagospodarowanieprzestrzenne/app/AktPlanowaniaPrzestrzennego/PL.ZIPPZP.9667/060103-POG/1POG

strefa planistyczna	PL.ZIPPZP.9667_060103-POG_1POG-88SR_20251013T000000
identifier	https://www.gov.pl/zagospodarowanieprzestrzenne/app/StrefaPlanistyczna/PL.ZIPPZP.9667/060103-POG/1POG-88SR/20251013T000000
przestrzen nazw	PL.ZIPPZP.9667/060103-POG
lokalny id	1POG-88SR
wersja id	20251013T000000
poczatek wersji obiektu	2025-10-13T00:00

nazwa	strefa produkcji rolniczej
oznaczenie	88SR
symbol	SR
obowiazuje od	2025-10-13
obowiazuje do	obecnie
status	w opracowaniu https://inspire.ec.europa.eu/codelist/ProcessStepGeneralValue/elaboration
charakter ustalenia	ogólnie wiążące https://inspire.ec.europa.eu/codelist/RegulationNatureValue/generallyBinding
profil podstawowy	teren produkcji w gospodarstwach rolnych teren wielkotowarowej produkcji rolnej teren akwakultury i obsługi rybactwa teren komunikacji teren ogrodów działkowych teren infrastruktury technicznej
profil dodatkowy	teren rolnictwa z zakazem zabudowy teren elektrowni słonecznej teren elektrowni wodnej teren zieleni urządzonej teren zieleni naturalnej teren lasu teren wód
maksymalna nadziemna intensywnosc zabudowy	1.5
maksymalny udzial powierzchni zabudowy	60%
maksymalna wysokosc zabudowy	25.0 m
minimalny udzial powierzchni biologicznie czynnej	30%
geometria	
plan	https://www.gov.pl/zagospodarowanieprzestrzenne/app/AktPlanowaniaPrzestrzennego/PL.ZIPPZP.9667/060103-POG/1POG

strefa planistyczna	PL.ZIPPZP.9667_060103-POG_1POG-88SJ_20251102T161728
identifier	https://www.gov.pl/zagospodarowanieprzestrzenne/app/StrefaPlanistyczna/PL.ZIPPZP.9667/060103-POG/1POG-88SJ/20251102T161728
przestrzen nazw	PL.ZIPPZP.9667/060103-POG

lokalny id	1POG-88SJ
wersja id	20251102T161728
poczatek wersji obiektu	2025-11-02T16:17:28
nazwa	strefa wielofunkcyjna z zabudową mieszkaniową jednorodzinną
oznaczenie	88SJ
symbol	SJ
obowiazuje od	2025-10-13
obowiazuje do	obecnie
status	w opracowaniu https://inspire.ec.europa.eu/codelist/ProcessStepGeneralValue/elaboration
charakter ustalenia	ogólnie wiążące https://inspire.ec.europa.eu/codelist/RegulationNatureValue/generallyBinding
profil podstawowy	teren zabudowy mieszkaniowej jednorodzinnej teren usług teren komunikacji teren zieleni urządzonej teren ogrodów działkowych teren infrastruktury technicznej
profil dodatkowy	teren zabudowy letniskowej lub rekreacji indywidualnej teren zieleni naturalnej teren lasu teren wód
maksymalna nadziemna intensywnosc zabudowy	1.5
maksymalny udzial powierzchni zabudowy	60%
maksymalna wysokosc zabudowy	10.0 m
minimalny udzial powierzchni biologicznie czynnej	30%
geometria	
plan	https://www.gov.pl/zagospodarowanieprzestrzenne/app/AktPlanowaniaPrzestrzennego/PL.ZIPPZP.9667/060103-POG/1POG

strefa planistyczna	PL.ZIPPZP.9667_060103-POG_1POG-88SU_20251103T172423
identifier	https://www.gov.pl/zagospodarowanieprzestrzenne/app/StrefaPlanistyczna/PL.ZIPPZP.9667/060103-POG/1POG-88SU/20251103T172423

przestrzen nazw	PL.ZIPPZP.9667/060103-POG
lokalny id	1POG-88SU
wersja id	20251103T172423
poczatek wersji obiektu	2025-11-03T17:24:23
nazwa	strefa usługowa
oznaczenie	88SU
symbol	SU
obowiazuje od	2025-10-13
obowiazuje do	obecnie
status	w opracowaniu https://inspire.ec.europa.eu/codelist/ProcessStepGeneralValue/elaboration
charakter ustalenia	ogólnie wiążące https://inspire.ec.europa.eu/codelist/RegulationNatureValue/generallyBinding
profil podstawowy	teren usług teren komunikacji teren zieleni urządzonej teren ogrodów działkowych teren infrastruktury technicznej
profil dodatkowy	teren składów i magazynów teren elektrowni słonecznej teren zieleni naturalnej teren lasu teren wód
maksymalna nadziemna intensywnosc zabudowy	1.5
maksymalny udzial powierzchni zabudowy	60%
maksymalna wysokosc zabudowy	8.0 m
minimalny udzial powierzchni biologicznie czynnej	30%
geometria	
plan	https://www.gov.pl/zagospodarowanieprzestrzenne/app/AktPlanowaniaPrzestrzennego/PL.ZIPPZP.9667/060103-POG/1POG

strefa planistyczna	PL.ZIPPZP.9667_060103-POG_1POG-88SZ_20251013T000000
identifier	https://www.gov.pl/zagospodarowanieprzestrzenne/app/StrefaPlanistyczna/PL.ZIPPZP.9667/060103-POG/1POG-88SZ

	/20251013T000000
przestrzen nazw	PL.ZIPPZP.9667/060103-POG
lokalny id	1POG-88SZ
wersja id	20251013T000000
poczatek wersji obiektu	2025-10-13T00:00
nazwa	strefa wielofunkcyjna z zabudową zagrodową
oznaczenie	88SZ
symbol	SZ
obowiazuje od	2025-10-13
obowiazuje do	obecnie
status	w opracowaniu https://inspire.ec.europa.eu/codelist/ProcessStepGeneralValue/elaboration
charakter ustalenia	ogólnie wiążące https://inspire.ec.europa.eu/codelist/RegulationNatureValue/generallyBinding
profil podstawowy	teren zabudowy zagrodowej teren produkcji w gospodarstwach rolnych teren akwakultury i obsługi rybactwa teren komunikacji teren zieleni urządzonej teren ogrodów działkowych teren infrastruktury technicznej
profil dodatkowy	teren wielkotowarowej produkcji rolnej teren usług teren zieleni naturalnej teren lasu teren wód
maksymalna nadziemna intensywnosc zabudowy	0.8
maksymalny udzial powierzchni zabudowy	60%
maksymalna wysokosc zabudowy	12.0 m
minimalny udzial powierzchni biologicznie czynnej	30%
geometria	
plan	https://www.gov.pl/zagospodarowanieprzestrzenne/app/AktPlanowaniaPrzestrzennego/PL.ZIPPZP.9667/060103-POG/1POG

strefa planistyczna	PL.ZIPPZP.9667_060103-POG_1POG-89SR_20251013T000000
identifier	https://www.gov.pl/zagospodarowanieprzestrzenne/app /StrefaPlanistyczna/PL.ZIPPZP.9667/060103-POG/1POG-89SR /20251013T000000
przestrzen nazw	PL.ZIPPZP.9667/060103-POG
lokalny id	1POG-89SR
wersja id	20251013T000000
poczatek wersji obiektu	2025-10-13T00:00
nazwa	strefa produkcji rolniczej
oznaczenie	89SR
symbol	SR
obowiazuje od	2025-10-13
obowiazuje do	obecnie
status	w opracowaniu https://inspire.ec.europa.eu/codelist/ProcessStepGeneralValue /elaboration
charakter ustalenia	ogólnie wiążące https://inspire.ec.europa.eu/codelist/RegulationNatureValue /generallyBinding
profil podstawowy	teren produkcji w gospodarstwach rolnych teren wielkotowarowej produkcji rolnej teren akwakultury i obsługi rybactwa teren komunikacji teren ogrodów działkowych teren infrastruktury technicznej
profil dodatkowy	teren rolnictwa z zakazem zabudowy teren elektrowni słonecznej teren elektrowni wodnej teren zieleni urządzonej teren zieleni naturalnej teren lasu teren wód
maksymalna nadziemna intensywnosc zabudowy	1.5
maksymalny udzial powierzchni zabudowy	60%
maksymalna wysokosc zabudowy	25.0 m
minimalny udzial powierzchni biologicznie czynnej	30%
geometria	



plan	https://www.gov.pl/zagospodarowanieprzestrzenne/app /AktPlanowaniaPrzestrzennego/PL.ZIPPZP.9667/060103-POG/1POG
strefa planistyczna	PL.ZIPPZP.9667_060103-POG_1POG-89SZ_20251102T173246
identifier	https://www.gov.pl/zagospodarowanieprzestrzenne/app /StrefaPlanistyczna/PL.ZIPPZP.9667/060103-POG/1POG-89SZ /20251102T173246
przestrzen nazw	PL.ZIPPZP.9667/060103-POG
lokalny id	1POG-89SZ
wersja id	20251102T173246
poczatek wersji obiektu	2025-11-02T17:32:46
nazwa	strefa wielofunkcyjna z zabudową zagrodową
oznaczenie	89SZ
symbol	SZ
obowiazuje od	2025-10-13
obowiazuje do	obecnie
status	w opracowaniu https://inspire.ec.europa.eu/codelist/ProcessStepGeneralValue /elaboration
charakter ustalenia	ogólnie wiążące https://inspire.ec.europa.eu/codelist/RegulationNatureValue /generallyBinding
profil podstawowy	teren zabudowy zagrodowej teren produkcji w gospodarstwach rolnych teren akwakultury i obsługi rybactwa teren komunikacji teren zieleni urządzonej teren ogrodów działkowych teren infrastruktury technicznej
profil dodatkowy	teren wielkotowarowej produkcji rolnej teren usług teren zieleni naturalnej teren lasu teren wód
maksymalna nadziemna intensywnosc zabudowy	0.8
maksymalny udzial powierzchni zabudowy	60%

maksymalna wysokosc zabudowy	9.0 m
minimalny udzial powierzchni biologicznie czynnej	30%
geometria	
plan	https://www.gov.pl/zagospodarowanieprzestrzenne/app /AktPlanowaniaPrzestrzennego/PL.ZIPPZP.9667/060103-POG/1POG
strefa planistyczna	PL.ZIPPZP.9667_060103-POG_1POG-89SJ_20251013T000000
identifier	https://www.gov.pl/zagospodarowanieprzestrzenne/app /StrefaPlanistyczna/PL.ZIPPZP.9667/060103-POG/1POG-89SJ /20251013T000000
przestrzen nazw	PL.ZIPPZP.9667/060103-POG
lokalny id	1POG-89SJ
wersja id	20251013T000000
poczatek wersji obiektu	2025-10-13T00:00
nazwa	strefa wielofunkcyjna z zabudową mieszkaniową jednorodzinną
oznaczenie	89SJ
symbol	SJ
obowiazuje od	2025-10-13
obowiazuje do	obecnie
status	w opracowaniu https://inspire.ec.europa.eu/codelist/ProcessStepGeneralValue /elaboration
charakter ustalenia	ogólnie wiążące https://inspire.ec.europa.eu/codelist/RegulationNatureValue /generallyBinding
profil podstawowy	teren zabudowy mieszkaniowej jednorodzinnej teren usług teren komunikacji teren zieleni urządzonej teren ogrodów działkowych teren infrastruktury technicznej
profil dodatkowy	teren zabudowy letniskowej lub rekreacji indywidualnej teren zieleni naturalnej teren lasu teren wód
maksymalna nadziemna intensywnosc zabudowy	0.4
maksymalny udzial powierzchni	

zabudowy	40%
maksymalna wysokosc zabudowy	10.0 m
minimalny udzial powierzchni biologicznie czynnej	60%
geometria	
plan	https://www.gov.pl/zagospodarowanieprzestrzenne/app/AktPlanowaniaPrzestrzennego/PL.ZIPPZP.9667/060103-POG/1POG

strefa planistyczna	PL.ZIPPZP.9667_060103-POG_1POG-89SU_20251013T000000
identifier	https://www.gov.pl/zagospodarowanieprzestrzenne/app/StrefaPlanistyczna/PL.ZIPPZP.9667/060103-POG/1POG-89SU/20251013T000000
przestrzen nazw	PL.ZIPPZP.9667/060103-POG
lokalny id	1POG-89SU
wersja id	20251013T000000
poczatek wersji obiektu	2025-10-13T00:00
nazwa	strefa usługowa
oznaczenie	89SU
symbol	SU
obowiazuje od	2025-10-13
obowiazuje do	obecnie
status	w opracowaniu https://inspire.ec.europa.eu/codelist/ProcessStepGeneralValue/elaboration
charakter ustalenia	ogólnie wiążące https://inspire.ec.europa.eu/codelist/RegulationNatureValue/generallyBinding
profil podstawowy	teren usług teren komunikacji teren zieleni urządzonej teren ogrodów działkowych teren infrastruktury technicznej
profil dodatkowy	teren składów i magazynów teren elektrowni słonecznej teren zieleni naturalnej teren lasu teren wód
maksymalna nadziemna intensywnosc zabudowy	1.5

maksymalny udzial powierzchni zabudowy	60%
maksymalna wysokosc zabudowy	12.0 m
minimalny udzial powierzchni biologicznie czynnej	30%
geometria	
plan	https://www.gov.pl/zagospodarowanieprzestrzenne/app /AktPlanowaniaPrzestrzennego/PL.ZIPPZP.9667/060103-POG/1POG

strefa planistyczna	PL.ZIPPZP.9667_060103-POG_1POG-90SR_20251103T184306
identifier	https://www.gov.pl/zagospodarowanieprzestrzenne/app /StrefaPlanistyczna/PL.ZIPPZP.9667/060103-POG/1POG-90SR /20251103T184306
przestrzen nazw	PL.ZIPPZP.9667/060103-POG
lokalny id	1POG-90SR
wersja id	20251103T184306
poczatek wersji obiektu	2025-11-03T18:43:06
nazwa	strefa produkcji rolniczej
oznaczenie	90SR
symbol	SR
obowiazuje od	2025-10-13
obowiazuje do	obecnie
status	w opracowaniu https://inspire.ec.europa.eu/codelist/ProcessStepGeneralValue /elaboration
charakter ustalenia	ogólnie wiążące https://inspire.ec.europa.eu/codelist/RegulationNatureValue /generallyBinding
profil podstawowy	teren produkcji w gospodarstwach rolnych teren wielkotowarowej produkcji rolnej teren akwakultury i obsługi rybactwa teren komunikacji teren ogrodów działkowych teren infrastruktury technicznej
profil dodatkowy	teren rolnictwa z zakazem zabudowy teren biogazowni teren elektrowni słonecznej teren elektrowni wodnej teren zieleni urządzonej

	teren zieleni naturalnej teren lasu teren wód
maksymalna nadziemna intensywnosc zabudowy	1.5
maksymalny udzial powierzchni zabudowy	60%
maksymalna wysokosc zabudowy	25.0 m
minimalny udzial powierzchni biologicznie czynnej	30%
geometria	
plan	https://www.gov.pl/zagospodarowanieprzestrzenne/app /AktPlanowaniaPrzestrzennego/PL.ZIPPZP.9667/060103-POG/1POG

strefa planistyczna	PL.ZIPPZP.9667_060103-POG_1POG-90SU_20251013T000000
identifier	https://www.gov.pl/zagospodarowanieprzestrzenne/app /StrefaPlanistyczna/PL.ZIPPZP.9667/060103-POG/1POG-90SU /20251013T000000
przestrzen nazw	PL.ZIPPZP.9667/060103-POG
lokalny id	1POG-90SU
wersja id	20251013T000000
poczatek wersji obiektu	2025-10-13T00:00
nazwa	strefa usługowa
oznaczenie	90SU
symbol	SU
obowiazuje od	2025-10-13
obowiazuje do	obecnie
status	w opracowaniu https://inspire.ec.europa.eu/codelist/ProcessStepGeneralValue /elaboration
charakter ustalenia	ogólnie wiążące https://inspire.ec.europa.eu/codelist/RegulationNatureValue /generallyBinding
profil podstawowy	teren usług teren komunikacji teren zieleni urządzonej teren ogrodów działkowych teren infrastruktury technicznej

profil dodatkowy	teren składów i magazynów teren elektrowni słonecznej teren zieleni naturalnej teren lasu teren wód
maksymalna nadziemna intensywnosc zabudowy	1.5
maksymalny udzial powierzchni zabudowy	60%
maksymalna wysokosc zabudowy	12.0 m
minimalny udzial powierzchni biologicznie czynnej	30%
geometria	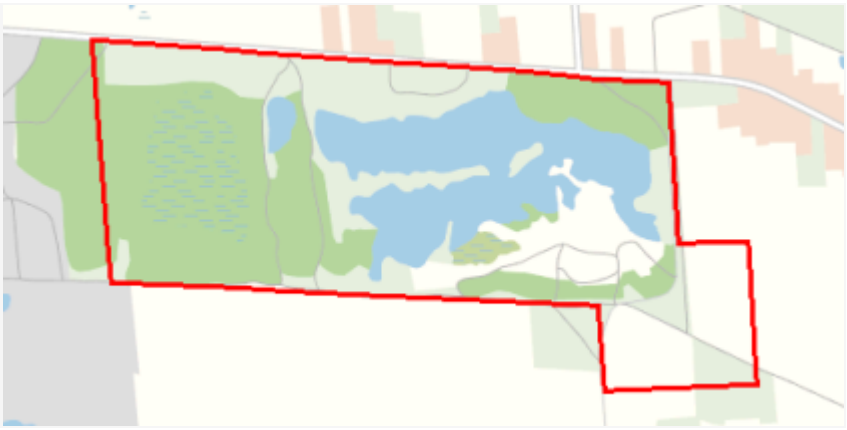
plan	https://www.gov.pl/zagospodarowanieprzestrzenne/app /AktPlanowaniaPrzestrzennego/PL.ZIPPZP.9667/060103-POG/1POG

strefa planistyczna	PL.ZIPPZP.9667_060103-POG_1POG-90SZ_20251013T000000
identifier	https://www.gov.pl/zagospodarowanieprzestrzenne/app /StrefaPlanistyczna/PL.ZIPPZP.9667/060103-POG/1POG-90SZ /20251013T000000
przestrzen nazw	PL.ZIPPZP.9667/060103-POG
lokalny id	1POG-90SZ
wersja id	20251013T000000
poczatek wersji obiektu	2025-10-13T00:00
nazwa	strefa wielofunkcyjna z zabudową zagrodową
oznaczenie	90SZ
symbol	SZ
obowiazuje od	2025-10-13
obowiazuje do	obecnie
status	w opracowaniu https://inspire.ec.europa.eu/codelist/ProcessStepGeneralValue /elaboration
charakter ustalenia	ogólnie wiążące https://inspire.ec.europa.eu/codelist/RegulationNatureValue /generallyBinding
profil podstawowy	teren zabudowy zagrodowej teren produkcji w gospodarstwach rolnych teren akwakultury i obsługi rybactwa teren komunikacji

	teren zieleni urządzonej teren ogrodów działkowych teren infrastruktury technicznej
profil dodatkowy	teren wielkotowarowej produkcji rolnej teren usług teren zieleni naturalnej teren lasu teren wód
maksymalna nadziemna intensywnosc zabudowy	0.8
maksymalny udzial powierzchni zabudowy	60%
maksymalna wysokosc zabudowy	12.0 m
minimalny udzial powierzchni biologicznie czynnej	30%
geometria	
plan	https://www.gov.pl/zagospodarowanieprzestrzenne/app /AktPlanowaniaPrzestrzennego/PL.ZIPPZP.9667/060103-POG/1POG

strefa planistyczna	PL.ZIPPZP.9667_060103-POG_1POG-90SJ_20251013T000000
identifier	https://www.gov.pl/zagospodarowanieprzestrzenne/app /StrefaPlanistyczna/PL.ZIPPZP.9667/060103-POG/1POG-90SJ /20251013T000000
przestrzen nazw	PL.ZIPPZP.9667/060103-POG
lokalny id	1POG-90SJ
wersja id	20251013T000000
poczatek wersji obiektu	2025-10-13T00:00
nazwa	strefa wielofunkcyjna z zabudową mieszkaniową jednorodzinną
oznaczenie	90SJ
symbol	SJ
obowiazuje od	2025-10-13
obowiazuje do	obecnie
status	w opracowaniu https://inspire.ec.europa.eu/codelist/ProcessStepGeneralValue /elaboration
charakter ustalenia	ogólnie wiążące https://inspire.ec.europa.eu/codelist/RegulationNatureValue /generallyBinding

profil podstawowy	teren zabudowy mieszkaniowej jednorodzinnej teren usług teren komunikacji teren zieleni urządzonej teren ogrodów działkowych teren infrastruktury technicznej
profil dodatkowy	teren zabudowy letniskowej lub rekreacji indywidualnej teren zieleni naturalnej teren lasu teren wód
maksymalna nadziemna intensywnosc zabudowy	0.8
maksymalny udzial powierzchni zabudowy	60%
maksymalna wysokosc zabudowy	12.0 m
minimalny udzial powierzchni biologicznie czynnej	30%
geometria	
plan	https://www.gov.pl/zagospodarowanieprzestrzenne/app /AktPlanowaniaPrzestrzennego/PL.ZIPPZP.9667/060103-POG/1POG

strefa planistyczna	PL.ZIPPZP.9667_060103-POG_1POG-91SZ_20251013T000000
identifier	https://www.gov.pl/zagospodarowanieprzestrzenne/app /StrefaPlanistyczna/PL.ZIPPZP.9667/060103-POG/1POG-91SZ /20251013T000000
przestrzen nazw	PL.ZIPPZP.9667/060103-POG
lokalny id	1POG-91SZ
wersja id	20251013T000000
poczatek wersji obiektu	2025-10-13T00:00
nazwa	strefa wielofunkcyjna z zabudową zagrodową
oznaczenie	91SZ
symbol	SZ
obowiazuje od	2025-10-13
obowiazuje do	obecnie
status	w opracowaniu https://inspire.ec.europa.eu/codelist/ProcessStepGeneralValue /elaboration
charakter ustalenia	ogólnie wiążące https://inspire.ec.europa.eu/codelist/RegulationNatureValue

	/generallyBinding
profil podstawowy	teren zabudowy zagrodowej teren produkcji w gospodarstwach rolnych teren akwakultury i obsługi rybactwa teren komunikacji teren zieleni urządzonej teren ogrodów działkowych teren infrastruktury technicznej
profil dodatkowy	teren wielkotowarowej produkcji rolnej teren usług teren zieleni naturalnej teren lasu teren wód
maksymalna nadziemna intensywnosc zabudowy	0.8
maksymalny udzial powierzchni zabudowy	60%
maksymalna wysokosc zabudowy	12.0 m
minimalny udzial powierzchni biologicznie czynnej	30%
geometria	
plan	https://www.gov.pl/zagospodarowanieprzestrzenne/app /AktPlanowaniaPrzestrzennego/PL.ZIPPZP.9667/060103-POG/1POG

strefa planistyczna	PL.ZIPPZP.9667_060103-POG_1POG-91SJ_20251013T000000
identifier	https://www.gov.pl/zagospodarowanieprzestrzenne/app /StrefaPlanistyczna/PL.ZIPPZP.9667/060103-POG/1POG-91SJ /20251013T000000
przestrzen nazw	PL.ZIPPZP.9667/060103-POG
lokalny id	1POG-91SJ
wersja id	20251013T000000
poczatek wersji obiektu	2025-10-13T00:00
nazwa	strefa wielofunkcyjna z zabudową mieszkaniową jednorodzinną
oznaczenie	91SJ
symbol	SJ
obowiazuje od	2025-10-13
obowiazuje do	obecnie
status	w opracowaniu https://inspire.ec.europa.eu/codelist/ProcessStepGeneralValue

	/elaboration
charakter ustalenia	ogólnie wiążące https://inspire.ec.europa.eu/codelist/RegulationNatureValue/generallyBinding
profil podstawowy	teren zabudowy mieszkaniowej jednorodzinnej teren usług teren komunikacji teren zieleni urządzonej teren ogrodów działkowych teren infrastruktury technicznej
profil dodatkowy	teren zabudowy letniskowej lub rekreacji indywidualnej teren zieleni naturalnej teren lasu teren wód
maksymalna nadziemna intensywnosc zabudowy	0.8
maksymalny udzial powierzchni zabudowy	60%
maksymalna wysokosc zabudowy	12.0 m
minimalny udzial powierzchni biologicznie czynnej	30%
geometria	
plan	https://www.gov.pl/zagospodarowanieprzestrzenne/app/AktPlanowaniaPrzestrzennego/PL.ZIPPZP.9667/060103-POG/1POG

strefa planistyczna	PL.ZIPPZP.9667_060103-POG_1POG-91SR_20251103T184313
identifier	https://www.gov.pl/zagospodarowanieprzestrzenne/app/StrefaPlanistyczna/PL.ZIPPZP.9667/060103-POG/1POG-91SR/20251103T184313
przestrzen nazw	PL.ZIPPZP.9667/060103-POG
lokalny id	1POG-91SR
wersja id	20251103T184313
poczatek wersji obiektu	2025-11-03T18:43:13
nazwa	strefa produkcji rolniczej
oznaczenie	91SR
symbol	SR
obowiazuje od	2025-10-13
obowiazuje do	obecnie

status	w opracowaniu https://inspire.ec.europa.eu/codelist/ProcessStepGeneralValue/elaboration
charakter ustalenia	ogólnie wiążące https://inspire.ec.europa.eu/codelist/RegulationNatureValue/generallyBinding
profil podstawowy	teren produkcji w gospodarstwach rolnych teren wielkotowarowej produkcji rolnej teren akwakultury i obsługi rybactwa teren komunikacji teren ogrodów działkowych teren infrastruktury technicznej
profil dodatkowy	teren rolnictwa z zakazem zabudowy teren biogazowni teren elektrowni słonecznej teren elektrowni wodnej teren zieleni urządzonej teren zieleni naturalnej teren lasu teren wód
maksymalna nadziemna intensywnosc zabudowy	1.5
maksymalny udzial powierzchni zabudowy	60%
maksymalna wysokosc zabudowy	25.0 m
minimalny udzial powierzchni biologicznie czynnej	30%
geometria	
plan	https://www.gov.pl/zagospodarowanieprzestrzenne/app/AktPlanowaniaPrzestrzennego/PL.ZIPPZP.9667/060103-POG/1POG

strefa planistyczna	PL.ZIPPZP.9667_060103-POG_1POG-91SU_20251103T181718
identifier	https://www.gov.pl/zagospodarowanieprzestrzenne/app/StrefaPlanistyczna/PL.ZIPPZP.9667/060103-POG/1POG-91SU/20251103T181718
przestrzen nazw	PL.ZIPPZP.9667/060103-POG
lokalny id	1POG-91SU
wersja id	20251103T181718
poczatek wersji obiektu	2025-11-03T18:17:18
nazwa	strefa usługowa

oznaczenie	91SU
symbol	SU
obowiazuje od	2025-10-13
obowiazuje do	obecnie
status	w opracowaniu https://inspire.ec.europa.eu/codelist/ProcessStepGeneralValue/elaboration
charakter ustalenia	ogólnie wiążące https://inspire.ec.europa.eu/codelist/RegulationNatureValue/generallyBinding
profil podstawowy	teren usług teren komunikacji teren zieleni urządzonej teren ogrodów działkowych teren infrastruktury technicznej
profil dodatkowy	teren składów i magazynów teren zieleni naturalnej teren lasu teren wód
maksymalna nadziemna intensywnosc zabudowy	1.5
maksymalny udzial powierzchni zabudowy	60%
maksymalna wysokosc zabudowy	12.0 m
minimalny udzial powierzchni biologicznie czynnej	30%
geometria	
plan	https://www.gov.pl/zagospodarowanieprzestrzenne/app/AktPlanowaniaPrzestrzennego/PL.ZIPPZP.9667/060103-POG/1POG

strefa planistyczna	PL.ZIPPZP.9667_060103-POG_1POG-92SR_20251013T000000
identifier	https://www.gov.pl/zagospodarowanieprzestrzenne/app/StrefaPlanistyczna/PL.ZIPPZP.9667/060103-POG/1POG-92SR/20251013T000000
przestrzen nazw	PL.ZIPPZP.9667/060103-POG
lokalny id	1POG-92SR
wersja id	20251013T000000
poczatek wersji obiektu	2025-10-13T00:00
nazwa	strefa produkcji rolniczej

oznaczenie	92SR
symbol	SR
obowiazuje od	2025-10-13
obowiazuje do	obecnie
status	w opracowaniu https://inspire.ec.europa.eu/codelist/ProcessStepGeneralValue/elaboration
charakter ustalenia	ogólnie wiążące https://inspire.ec.europa.eu/codelist/RegulationNatureValue/generallyBinding
profil podstawowy	teren produkcji w gospodarstwach rolnych teren wielkotowarowej produkcji rolnej teren akwakultury i obsługi rybactwa teren komunikacji teren ogrodów działkowych teren infrastruktury technicznej
profil dodatkowy	teren rolnictwa z zakazem zabudowy teren biogazowni teren elektrowni słonecznej teren elektrowni wodnej teren zieleni urządzonej teren zieleni naturalnej teren lasu teren wód
maksymalna nadziemna intensywnosc zabudowy	1.5
maksymalny udzial powierzchni zabudowy	60%
maksymalna wysokosc zabudowy	25.0 m
minimalny udzial powierzchni biologicznie czynnej	30%
geometria	
plan	https://www.gov.pl/zagospodarowanieprzestrzenne/app/AktPlanowaniaPrzestrzennego/PL.ZIPPZP.9667/060103-POG/1POG

strefa planistyczna	PL.ZIPPZP.9667_060103-POG_1POG-92SU_20251013T000000
identifier	https://www.gov.pl/zagospodarowanieprzestrzenne/app/StrefaPlanistyczna/PL.ZIPPZP.9667/060103-POG/1POG-92SU/20251013T000000
przestrzen nazw	PL.ZIPPZP.9667/060103-POG

lokalny id	1POG-92SU
wersja id	20251013T000000
poczatek wersji obiektu	2025-10-13T00:00
nazwa	strefa usługowa
oznaczenie	92SU
symbol	SU
obowiazuje od	2025-10-13
obowiazuje do	obecnie
status	w opracowaniu https://inspire.ec.europa.eu/codelist/ProcessStepGeneralValue/elaboration
charakter ustalenia	ogólnie wiążące https://inspire.ec.europa.eu/codelist/RegulationNatureValue/generallyBinding
profil podstawowy	teren usług teren komunikacji teren zieleni urządzonej teren ogrodów działkowych teren infrastruktury technicznej
profil dodatkowy	teren składów i magazynów teren elektrowni słonecznej teren zieleni naturalnej teren lasu teren wód
maksymalna nadziemna intensywnosc zabudowy	1.5
maksymalny udzial powierzchni zabudowy	60%
maksymalna wysokosc zabudowy	12.0 m
minimalny udzial powierzchni biologicznie czynnej	30%
geometria	
plan	https://www.gov.pl/zagospodarowanieprzestrzenne/app/AktPlanowaniaPrzestrzennego/PL.ZIPPZP.9667/060103-POG/1POG

strefa planistyczna	PL.ZIPPZP.9667_060103-POG_1POG-92SZ_20251013T000000
identifier	https://www.gov.pl/zagospodarowanieprzestrzenne/app/StrefaPlanistyczna/PL.ZIPPZP.9667/060103-POG/1POG-92SZ/20251013T000000

przestrzen nazw	PL.ZIPPZP.9667/060103-POG
lokalny id	1POG-92SZ
wersja id	20251013T000000
poczatek wersji obiektu	2025-10-13T00:00
nazwa	strefa wielofunkcyjna z zabudową zagrodową
oznaczenie	92SZ
symbol	SZ
obowiazuje od	2025-10-13
obowiazuje do	obecnie
status	w opracowaniu https://inspire.ec.europa.eu/codelist/ProcessStepGeneralValue/elaboration
charakter ustalenia	ogólnie wiążące https://inspire.ec.europa.eu/codelist/RegulationNatureValue/generallyBinding
profil podstawowy	teren zabudowy zagrodowej teren produkcji w gospodarstwach rolnych teren akwakultury i obsługi rybactwa teren komunikacji teren zieleni urządzonej teren ogrodów działkowych teren infrastruktury technicznej
profil dodatkowy	teren wielkotowarowej produkcji rolnej teren usług teren zieleni naturalnej teren lasu teren wód
maksymalna nadziemna intensywnosc zabudowy	0.8
maksymalny udzial powierzchni zabudowy	60%
maksymalna wysokosc zabudowy	12.0 m
minimalny udzial powierzchni biologicznie czynnej	30%
geometria	
plan	https://www.gov.pl/zagospodarowanieprzestrzenne/app/AktPlanowaniaPrzestrzennego/PL.ZIPPZP.9667/060103-POG/1POG
strefa planistyczna	PL.ZIPPZP.9667_060103-POG_1POG-92SJ_20251030T103839

identifier	https://www.gov.pl/zagospodarowanieprzestrzenne/app /StrefaPlanistyczna/PL.ZIPPZP.9667/060103-POG/1POG-92SJ /20251030T103839
przestrzen nazw	PL.ZIPPZP.9667/060103-POG
lokalny id	1POG-92SJ
wersja id	20251030T103839
poczatek wersji obiektu	2025-10-30T10:38:39
nazwa	strefa wielofunkcyjna z zabudową mieszkaniową jednorodzinną
oznaczenie	92SJ
symbol	SJ
obowiazuje od	2025-10-13
obowiazuje do	obecnie
status	w opracowaniu https://inspire.ec.europa.eu/codelist/ProcessStepGeneralValue /elaboration
charakter ustalenia	ogólnie wiążące https://inspire.ec.europa.eu/codelist/RegulationNatureValue /generallyBinding
profil podstawowy	teren zabudowy mieszkaniowej jednorodzinnej teren usług teren komunikacji teren zieleni urządzonej teren ogrodów działkowych teren infrastruktury technicznej
profil dodatkowy	teren zabudowy letniskowej lub rekreacji indywidualnej teren zieleni naturalnej teren lasu teren wód
maksymalna nadziemna intensywnosc zabudowy	0.4
maksymalny udzial powierzchni zabudowy	40%
maksymalna wysokosc zabudowy	10.0 m
minimalny udzial powierzchni biologicznie czynnej	60%
geometria	
plan	https://www.gov.pl/zagospodarowanieprzestrzenne/app /AktPlanowaniaPrzestrzennego/PL.ZIPPZP.9667/060103-POG/1POG

strefa planistyczna	PL.ZIPPZP.9667_060103-POG_1POG-93SR_20251013T000000
identifier	https://www.gov.pl/zagospodarowanieprzestrzenne/app /StrefaPlanistyczna/PL.ZIPPZP.9667/060103-POG/1POG-93SR /20251013T000000
przestrzen nazw	PL.ZIPPZP.9667/060103-POG
lokalny id	1POG-93SR
wersja id	20251013T000000
poczatek wersji obiektu	2025-10-13T00:00
nazwa	strefa produkcji rolniczej
oznaczenie	93SR
symbol	SR
obowiazuje od	2025-10-13
obowiazuje do	obecnie
status	w opracowaniu https://inspire.ec.europa.eu/codelist/ProcessStepGeneralValue /elaboration
charakter ustalenia	ogólnie wiążące https://inspire.ec.europa.eu/codelist/RegulationNatureValue /generallyBinding
profil podstawowy	teren produkcji w gospodarstwach rolnych teren wielkotowarowej produkcji rolnej teren akwakultury i obsługi rybactwa teren komunikacji teren ogrodów działkowych teren infrastruktury technicznej
profil dodatkowy	teren rolnictwa z zakazem zabudowy teren biogazowni teren elektrowni słonecznej teren elektrowni wodnej teren zieleni urządzonej teren zieleni naturalnej teren lasu teren wód
maksymalna nadziemna intensywnosc zabudowy	1.5
maksymalny udzial powierzchni zabudowy	60%
maksymalna wysokosc zabudowy	25.0 m
minimalny udzial powierzchni biologicznie czynnej	30%
geometria	



plan	https://www.gov.pl/zagospodarowanieprzestrzenne/app /AktPlanowaniaPrzestrzennego/PL.ZIPPZP.9667/060103-POG/1POG
strefa planistyczna	PL.ZIPPZP.9667_060103-POG_1POG-93SJ_20251013T000000
identifier	https://www.gov.pl/zagospodarowanieprzestrzenne/app /StrefaPlanistyczna/PL.ZIPPZP.9667/060103-POG/1POG-93SJ /20251013T000000
przestrzen nazw	PL.ZIPPZP.9667/060103-POG
lokalny id	1POG-93SJ
wersja id	20251013T000000
poczatek wersji obiektu	2025-10-13T00:00
nazwa	strefa wielofunkcyjna z zabudową mieszkaniową jednorodzinną
oznaczenie	93SJ
symbol	SJ
obowiazuje od	2025-10-13
obowiazuje do	obecnie
status	w opracowaniu https://inspire.ec.europa.eu/codelist/ProcessStepGeneralValue /elaboration
charakter ustalenia	ogólnie wiążące https://inspire.ec.europa.eu/codelist/RegulationNatureValue /generallyBinding
profil podstawowy	teren zabudowy mieszkaniowej jednorodzinnej teren usług teren komunikacji teren zieleni urządzonej teren ogrodów działkowych teren infrastruktury technicznej
profil dodatkowy	teren zabudowy letniskowej lub rekreacji indywidualnej teren zieleni naturalnej teren lasu teren wód
maksymalna nadziemna intensywnosc zabudowy	0.4
maksymalny udzial powierzchni zabudowy	40%
maksymalna wysokosc zabudowy	10.0 m
minimalny udzial powierzchni	

biologicznie czynnej	60%
geometria	
plan	https://www.gov.pl/zagospodarowanieprzestrzenne/app /AktPlanowaniaPrzestrzennego/PL.ZIPPZP.9667/060103-POG/1POG
strefa planistyczna	PL.ZIPPZP.9667_060103-POG_1POG-93SU_20251013T000000
identifier	https://www.gov.pl/zagospodarowanieprzestrzenne/app /StrefaPlanistyczna/PL.ZIPPZP.9667/060103-POG/1POG-93SU /20251013T000000
przestrzen nazw	PL.ZIPPZP.9667/060103-POG
lokalny id	1POG-93SU
wersja id	20251013T000000
poczatek wersji obiektu	2025-10-13T00:00
nazwa	strefa usługowa
oznaczenie	93SU
symbol	SU
obowiazuje od	2025-10-13
obowiazuje do	obecnie
status	w opracowaniu https://inspire.ec.europa.eu/codelist/ProcessStepGeneralValue /elaboration
charakter ustalenia	ogólnie wiążące https://inspire.ec.europa.eu/codelist/RegulationNatureValue /generallyBinding
profil podstawowy	teren usług teren komunikacji teren zieleni urządzonej teren ogrodów działkowych teren infrastruktury technicznej
profil dodatkowy	teren składów i magazynów teren elektrowni słonecznej teren zieleni naturalnej teren lasu teren wód
maksymalna nadziemna intensywnosc zabudowy	1.5
maksymalny udzial powierzchni zabudowy	60%
maksymalna wysokosc zabudowy	12.0 m

minimalny udzial powierzchni biologicznie czynnej	30%
geometria	
plan	https://www.gov.pl/zagospodarowanieprzestrzenne/app /AktPlanowaniaPrzestrzennego/PL.ZIPPZP.9667/060103-POG/1POG
strefa planistyczna	PL.ZIPPZP.9667_060103-POG_1POG-93SZ_20251013T000000
identifier	https://www.gov.pl/zagospodarowanieprzestrzenne/app /StrefaPlanistyczna/PL.ZIPPZP.9667/060103-POG/1POG-93SZ /20251013T000000
przestrzen nazw	PL.ZIPPZP.9667/060103-POG
lokalny id	1POG-93SZ
wersja id	20251013T000000
poczatek wersji obiektu	2025-10-13T00:00
nazwa	strefa wielofunkcyjna z zabudową zagrodową
oznaczenie	93SZ
symbol	SZ
obowiazuje od	2025-10-13
obowiazuje do	obecnie
status	w opracowaniu https://inspire.ec.europa.eu/codelist/ProcessStepGeneralValue /elaboration
charakter ustalenia	ogólnie wiążące https://inspire.ec.europa.eu/codelist/RegulationNatureValue /generallyBinding
profil podstawowy	teren zabudowy zagrodowej teren produkcji w gospodarstwach rolnych teren akwakultury i obsługi rybactwa teren komunikacji teren zieleni urządzonej teren ogrodów działkowych teren infrastruktury technicznej
profil dodatkowy	teren wielkotowarowej produkcji rolnej teren usług teren zieleni naturalnej teren lasu teren wód
maksymalna nadziemna intensywnosc zabudowy	0.8

maksymalny udzial powierzchni zabudowy	60%
maksymalna wysokosc zabudowy	12.0 m
minimalny udzial powierzchni biologicznie czynnej	30%
geometria	
plan	https://www.gov.pl/zagospodarowanieprzestrzenne/app /AktPlanowaniaPrzestrzennego/PL.ZIPPZP.9667/060103-POG/1POG

strefa planistyczna	PL.ZIPPZP.9667_060103-POG_1POG-94SR_20251013T000000
identifier	https://www.gov.pl/zagospodarowanieprzestrzenne/app /StrefaPlanistyczna/PL.ZIPPZP.9667/060103-POG/1POG-94SR /20251013T000000
przestrzen nazw	PL.ZIPPZP.9667/060103-POG
lokalny id	1POG-94SR
wersja id	20251013T000000
poczatek wersji obiektu	2025-10-13T00:00
nazwa	strefa produkcji rolniczej
oznaczenie	94SR
symbol	SR
obowiazuje od	2025-10-13
obowiazuje do	obecnie
status	w opracowaniu https://inspire.ec.europa.eu/codelist/ProcessStepGeneralValue /elaboration
charakter ustalenia	ogólnie wiążące https://inspire.ec.europa.eu/codelist/RegulationNatureValue /generallyBinding
profil podstawowy	teren produkcji w gospodarstwach rolnych teren wielkotowarowej produkcji rolnej teren akwakultury i obsługi rybactwa teren komunikacji teren ogrodów działkowych teren infrastruktury technicznej
profil dodatkowy	teren rolnictwa z zakazem zabudowy teren biogazowni teren elektrowni słonecznej teren elektrowni wodnej teren zieleni urządzonej

	teren zieleni naturalnej teren lasu teren wód
maksymalna nadziemna intensywnosc zabudowy	1.5
maksymalny udzial powierzchni zabudowy	60%
maksymalna wysokosc zabudowy	25.0 m
minimalny udzial powierzchni biologicznie czynnej	30%
geometria	
plan	https://www.gov.pl/zagospodarowanieprzestrzenne/app /AktPlanowaniaPrzestrzennego/PL.ZIPPZP.9667/060103-POG/1POG

strefa planistyczna	PL.ZIPPZP.9667_060103-POG_1POG-94SU_20251103T170356
identifier	https://www.gov.pl/zagospodarowanieprzestrzenne/app /StrefaPlanistyczna/PL.ZIPPZP.9667/060103-POG/1POG-94SU /20251103T170356
przestrzen nazw	PL.ZIPPZP.9667/060103-POG
lokalny id	1POG-94SU
wersja id	20251103T170356
poczatek wersji obiektu	2025-11-03T17:03:56
nazwa	strefa usługowa
oznaczenie	94SU
symbol	SU
obowiazuje od	2025-10-13
obowiazuje do	obecnie
status	w opracowaniu https://inspire.ec.europa.eu/codelist/ProcessStepGeneralValue /elaboration
charakter ustalenia	ogólnie wiążące https://inspire.ec.europa.eu/codelist/RegulationNatureValue /generallyBinding
profil podstawowy	teren usług teren komunikacji teren zieleni urządzonej teren ogrodów działkowych teren infrastruktury technicznej

profil dodatkowy	teren składów i magazynów teren elektrowni słonecznej teren zieleni naturalnej teren lasu teren wód
maksymalna nadziemna intensywnosc zabudowy	1.5
maksymalny udzial powierzchni zabudowy	60%
maksymalna wysokosc zabudowy	10.0 m
minimalny udzial powierzchni biologicznie czynnej	30%
geometria	
plan	https://www.gov.pl/zagospodarowanieprzestrzenne/app /AktPlanowaniaPrzestrzennego/PL.ZIPPZP.9667/060103-POG/1POG

strefa planistyczna	PL.ZIPPZP.9667_060103-POG_1POG-94SJ_20251104T085007
identifier	https://www.gov.pl/zagospodarowanieprzestrzenne/app /StrefaPlanistyczna/PL.ZIPPZP.9667/060103-POG/1POG-94SJ /20251104T085007
przestrzen nazw	PL.ZIPPZP.9667/060103-POG
lokalny id	1POG-94SJ
wersja id	20251104T085007
poczatek wersji obiektu	2025-11-04T08:50:07
nazwa	strefa wielofunkcyjna z zabudową mieszkaniową jednorodzinną
oznaczenie	94SJ
symbol	SJ
obowiazuje od	2025-10-13
obowiazuje do	obecnie
status	w opracowaniu https://inspire.ec.europa.eu/codelist/ProcessStepGeneralValue /elaboration
charakter ustalenia	ogólnie wiążące https://inspire.ec.europa.eu/codelist/RegulationNatureValue /generallyBinding
profil podstawowy	teren zabudowy mieszkaniowej jednorodzinnej teren usług teren komunikacji teren zieleni urządzonej

	teren ogrodów działkowych teren infrastruktury technicznej
profil dodatkowy	teren zabudowy letniskowej lub rekreacji indywidualnej teren zieleni naturalnej teren lasu teren wód
maksymalna nadziemna intensywnosc zabudowy	0.8
maksymalny udzial powierzchni zabudowy	60%
maksymalna wysokosc zabudowy	9.0 m
minimalny udzial powierzchni biologicznie czynnej	30%
geometria	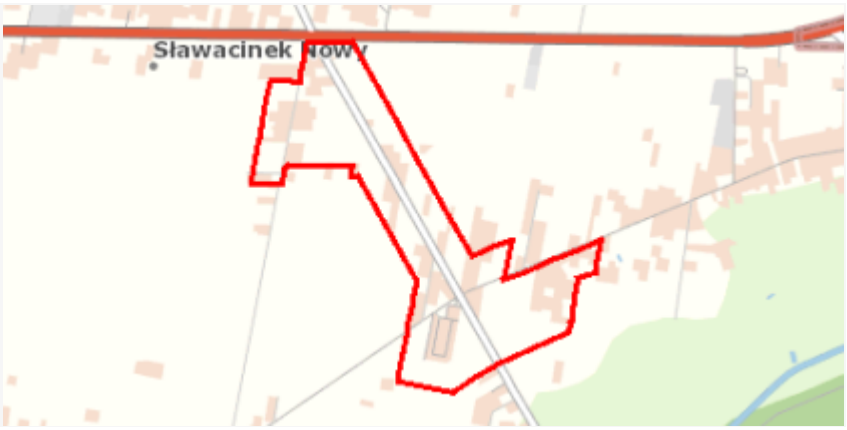
plan	https://www.gov.pl/zagospodarowanieprzestrzenne/app/AktPlanowaniaPrzestrzennego/PL.ZIPPZP.9667/060103-POG/1POG
strefa planistyczna	PL.ZIPPZP.9667_060103-POG_1POG-94SZ_20251102T173305
identifier	https://www.gov.pl/zagospodarowanieprzestrzenne/app/StrefaPlanistyczna/PL.ZIPPZP.9667/060103-POG/1POG-94SZ/20251102T173305
przestrzen nazw	PL.ZIPPZP.9667/060103-POG
lokalny id	1POG-94SZ
wersja id	20251102T173305
poczatek wersji obiektu	2025-11-02T17:33:05
nazwa	strefa wielofunkcyjna z zabudową zagrodową
oznaczenie	94SZ
symbol	SZ
obowiazuje od	2025-10-13
obowiazuje do	obecnie
status	w opracowaniu https://inspire.ec.europa.eu/codelist/ProcessStepGeneralValue/elaboration
charakter ustalenia	ogólnie wiążące https://inspire.ec.europa.eu/codelist/RegulationNatureValue/generallyBinding
profil podstawowy	teren zabudowy zagrodowej teren produkcji w gospodarstwach rolnych

	teren akwakultury i obsługi rybactwa teren komunikacji teren zieleni urządzonej teren ogrodów działkowych teren infrastruktury technicznej
profil dodatkowy	teren wielkotowarowej produkcji rolnej teren usług teren zieleni naturalnej teren lasu teren wód
maksymalna nadziemna intensywnosc zabudowy	0.8
maksymalny udzial powierzchni zabudowy	60%
maksymalna wysokosc zabudowy	12.0 m
minimalny udzial powierzchni biologicznie czynnej	30%
geometria	
plan	https://www.gov.pl/zagospodarowanieprzestrzenne/app /AktPlanowaniaPrzestrzennego/PL.ZIPPZP.9667/060103-POG/1POG

strefa planistyczna	PL.ZIPPZP.9667_060103-POG_1POG-95SR_20251013T000000
identifier	https://www.gov.pl/zagospodarowanieprzestrzenne/app /StrefaPlanistyczna/PL.ZIPPZP.9667/060103-POG/1POG-95SR /20251013T000000
przestrzen nazw	PL.ZIPPZP.9667/060103-POG
lokalny id	1POG-95SR
wersja id	20251013T000000
poczatek wersji obiektu	2025-10-13T00:00
nazwa	strefa produkcji rolniczej
oznaczenie	95SR
symbol	SR
obowiazuje od	2025-10-13
obowiazuje do	obecnie
status	w opracowaniu https://inspire.ec.europa.eu/codelist/ProcessStepGeneralValue /elaboration
charakter ustalenia	ogólnie wiążące https://inspire.ec.europa.eu/codelist/RegulationNatureValue

	/generallyBinding
profil podstawowy	teren produkcji w gospodarstwach rolnych teren wielkotowarowej produkcji rolnej teren akwakultury i obsługi rybactwa teren komunikacji teren ogrodów działkowych teren infrastruktury technicznej
profil dodatkowy	teren rolnictwa z zakazem zabudowy teren biogazowni teren elektrowni słonecznej teren elektrowni wodnej teren zieleni urządzonej teren zieleni naturalnej teren lasu teren wód
maksymalna nadziemna intensywnosc zabudowy	1.5
maksymalny udzial powierzchni zabudowy	60%
maksymalna wysokosc zabudowy	25.0 m
minimalny udzial powierzchni biologicznie czynnej	30%
geometria	
plan	https://www.gov.pl/zagospodarowanieprzestrzenne/app /AktPlanowaniaPrzestrzennego/PL.ZIPPZP.9667/060103-POG/1POG

strefa planistyczna	PL.ZIPPZP.9667_060103-POG_1POG-95SZ_20251113T094438
identifier	https://www.gov.pl/zagospodarowanieprzestrzenne/app /StrefaPlanistyczna/PL.ZIPPZP.9667/060103-POG/1POG-95SZ /20251113T094438
przestrzen nazw	PL.ZIPPZP.9667/060103-POG
lokalny id	1POG-95SZ
wersja id	20251113T094438
poczatek wersji obiektu	2025-11-13T09:44:38
nazwa	strefa wielofunkcyjna z zabudową zagrodową
oznaczenie	95SZ
symbol	SZ
obowiazuje od	2025-10-13
obowiazuje do	obecnie

status	w opracowaniu https://inspire.ec.europa.eu/codelist/ProcessStepGeneralValue/elaboration
charakter ustalenia	ogólnie wiążące https://inspire.ec.europa.eu/codelist/RegulationNatureValue/generallyBinding
profil podstawowy	teren zabudowy zagrodowej teren produkcji w gospodarstwach rolnych teren akwakultury i obsługi rybactwa teren komunikacji teren zieleni urządzonej teren ogrodów działkowych teren infrastruktury technicznej
profil dodatkowy	teren wielkotowarowej produkcji rolnej teren usług teren zieleni naturalnej teren lasu teren wód
maksymalna nadziemna intensywnosc zabudowy	0.8
maksymalny udzial powierzchni zabudowy	60%
maksymalna wysokosc zabudowy	9.0 m
minimalny udzial powierzchni biologicznie czynnej	30%
geometria	
plan	https://www.gov.pl/zagospodarowanieprzestrzenne/app/AktPlanowaniaPrzestrzennego/PL.ZIPPZP.9667/060103-POG/1POG

strefa planistyczna	PL.ZIPPZP.9667_060103-POG_1POG-95SU_20251103T105534
identifier	https://www.gov.pl/zagospodarowanieprzestrzenne/app/StrefaPlanistyczna/PL.ZIPPZP.9667/060103-POG/1POG-95SU/20251103T105534
przestrzen nazw	PL.ZIPPZP.9667/060103-POG
lokalny id	1POG-95SU
wersja id	20251103T105534
poczatek wersji obiektu	2025-11-03T10:55:34
nazwa	strefa usługowa
oznaczenie	95SU
symbol	SU

obowiazuje od	2025-10-13
obowiazuje do	obecnie
status	w opracowaniu https://inspire.ec.europa.eu/codelist/ProcessStepGeneralValue/elaboration
charakter ustalenia	ogólnie wiążące https://inspire.ec.europa.eu/codelist/RegulationNatureValue/generallyBinding
profil podstawowy	teren usług teren komunikacji teren zieleni urządzonej teren ogrodów działkowych teren infrastruktury technicznej
profil dodatkowy	teren składów i magazynów teren elektrowni słonecznej teren zieleni naturalnej teren lasu teren wód
maksymalna nadziemna intensywnosc zabudowy	1.5
maksymalny udzial powierzchni zabudowy	60%
maksymalna wysokosc zabudowy	10.0 m
minimalny udzial powierzchni biologicznie czynnej	30%
geometria	
plan	https://www.gov.pl/zagospodarowanieprzestrzenne/app/AktPlanowaniaPrzestrzennego/PL.ZIPPZP.9667/060103-POG/1POG

strefa planistyczna	PL.ZIPPZP.9667_060103-POG_1POG-95SJ_20251103T090259
identifier	https://www.gov.pl/zagospodarowanieprzestrzenne/app/StrefaPlanistyczna/PL.ZIPPZP.9667/060103-POG/1POG-95SJ/20251103T090259
przestrzen nazw	PL.ZIPPZP.9667/060103-POG
lokalny id	1POG-95SJ
wersja id	20251103T090259
poczatek wersji obiektu	2025-11-03T09:02:59
nazwa	strefa wielofunkcyjna z zabudową mieszkaniową jednorodzinną
oznaczenie	95SJ

symbol	SJ
obowiazuje od	2025-10-13
obowiazuje do	obecnie
status	w opracowaniu https://inspire.ec.europa.eu/codelist/ProcessStepGeneralValue/elaboration
charakter ustalenia	ogólnie wiążące https://inspire.ec.europa.eu/codelist/RegulationNatureValue/generallyBinding
profil podstawowy	teren zabudowy mieszkaniowej jednorodzinnej teren usług teren komunikacji teren zieleni urządzonej teren ogrodów działkowych teren infrastruktury technicznej
profil dodatkowy	teren zabudowy letniskowej lub rekreacji indywidualnej teren zieleni naturalnej teren lasu teren wód
maksymalna nadziemna intensywnosc zabudowy	0.8
maksymalny udzial powierzchni zabudowy	60%
maksymalna wysokosc zabudowy	12.0 m
minimalny udzial powierzchni biologicznie czynnej	30%
geometria	
plan	https://www.gov.pl/zagospodarowanieprzestrzenne/app/AktPlanowaniaPrzestrzennego/PL.ZIPPZP.9667/060103-POG/1POG

strefa planistyczna	PL.ZIPPZP.9667_060103-POG_1POG-96SR_20251013T000000
identifier	https://www.gov.pl/zagospodarowanieprzestrzenne/app/StrefaPlanistyczna/PL.ZIPPZP.9667/060103-POG/1POG-96SR/20251013T000000
przestrzen nazw	PL.ZIPPZP.9667/060103-POG
lokalny id	1POG-96SR
wersja id	20251013T000000
poczatek wersji obiektu	2025-10-13T00:00
nazwa	strefa produkcji rolniczej

oznaczenie	96SR
symbol	SR
obowiazuje od	2025-10-13
obowiazuje do	obecnie
status	w opracowaniu https://inspire.ec.europa.eu/codelist/ProcessStepGeneralValue/elaboration
charakter ustalenia	ogólnie wiążące https://inspire.ec.europa.eu/codelist/RegulationNatureValue/generallyBinding
profil podstawowy	teren produkcji w gospodarstwach rolnych teren wielkotowarowej produkcji rolnej teren akwakultury i obsługi rybactwa teren komunikacji teren ogrodów działkowych teren infrastruktury technicznej
profil dodatkowy	teren rolnictwa z zakazem zabudowy teren biogazowni teren elektrowni słonecznej teren elektrowni wodnej teren zieleni urządzonej teren zieleni naturalnej teren lasu teren wód
maksymalna nadziemna intensywnosc zabudowy	1.5
maksymalny udzial powierzchni zabudowy	60%
maksymalna wysokosc zabudowy	25.0 m
minimalny udzial powierzchni biologicznie czynnej	30%
geometria	
plan	https://www.gov.pl/zagospodarowanieprzestrzenne/app/AktPlanowaniaPrzestrzennego/PL.ZIPPZP.9667/060103-POG/1POG

strefa planistyczna	PL.ZIPPZP.9667_060103-POG_1POG-96SU_20251103T105542
identifier	https://www.gov.pl/zagospodarowanieprzestrzenne/app/StrefaPlanistyczna/PL.ZIPPZP.9667/060103-POG/1POG-96SU/20251103T105542
przestrzen nazw	PL.ZIPPZP.9667/060103-POG

lokalny id	1POG-96SU
wersja id	20251103T105542
poczatek wersji obiektu	2025-11-03T10:55:42
nazwa	strefa usługowa
oznaczenie	96SU
symbol	SU
obowiazuje od	2025-10-13
obowiazuje do	obecnie
status	w opracowaniu https://inspire.ec.europa.eu/codelist/ProcessStepGeneralValue/elaboration
charakter ustalenia	ogólnie wiążące https://inspire.ec.europa.eu/codelist/RegulationNatureValue/generallyBinding
profil podstawowy	teren usług teren komunikacji teren zieleni urządzonej teren ogrodów działkowych teren infrastruktury technicznej
profil dodatkowy	teren składów i magazynów teren elektrowni słonecznej teren zieleni naturalnej teren lasu teren wód
maksymalna nadziemna intensywnosc zabudowy	1.5
maksymalny udzial powierzchni zabudowy	60%
maksymalna wysokosc zabudowy	10.0 m
minimalny udzial powierzchni biologicznie czynnej	30%
geometria	
plan	https://www.gov.pl/zagospodarowanieprzestrzenne/app/AktPlanowaniaPrzestrzennego/PL.ZIPPZP.9667/060103-POG/1POG

strefa planistyczna	PL.ZIPPZP.9667_060103-POG_1POG-96SZ_20251013T000000
identifier	https://www.gov.pl/zagospodarowanieprzestrzenne/app/StrefaPlanistyczna/PL.ZIPPZP.9667/060103-POG/1POG-96SZ/20251013T000000

przestrzen nazw	PL.ZIPPZP.9667/060103-POG
lokalny id	1POG-96SZ
wersja id	20251013T000000
poczatek wersji obiektu	2025-10-13T00:00
nazwa	strefa wielofunkcyjna z zabudową zagrodową
oznaczenie	96SZ
symbol	SZ
obowiazuje od	2025-10-13
obowiazuje do	obecnie
status	w opracowaniu https://inspire.ec.europa.eu/codelist/ProcessStepGeneralValue/elaboration
charakter ustalenia	ogólnie wiążące https://inspire.ec.europa.eu/codelist/RegulationNatureValue/generallyBinding
profil podstawowy	teren zabudowy zagrodowej teren produkcji w gospodarstwach rolnych teren akwakultury i obsługi rybactwa teren komunikacji teren zieleni urządzonej teren ogrodów działkowych teren infrastruktury technicznej
profil dodatkowy	teren wielkotowarowej produkcji rolnej teren usług teren zieleni naturalnej teren lasu teren wód
maksymalna nadziemna intensywnosc zabudowy	0.8
maksymalny udzial powierzchni zabudowy	60%
maksymalna wysokosc zabudowy	12.0 m
minimalny udzial powierzchni biologicznie czynnej	30%
geometria	
plan	https://www.gov.pl/zagospodarowanieprzestrzenne/app/AktPlanowaniaPrzestrzennego/PL.ZIPPZP.9667/060103-POG/1POG
strefa planistyczna	PL.ZIPPZP.9667_060103-POG_1POG-96SJ_20251106T214815

identifier	https://www.gov.pl/zagospodarowanieprzestrzenne/app /StrefaPlanistyczna/PL.ZIPPZP.9667/060103-POG/1POG-96SJ /20251106T214815
przestrzen nazw	PL.ZIPPZP.9667/060103-POG
lokalny id	1POG-96SJ
wersja id	20251106T214815
poczatek wersji obiektu	2025-11-06T21:48:15
nazwa	strefa wielofunkcyjna z zabudową mieszkaniową jednorodzinną
oznaczenie	96SJ
symbol	SJ
obowiazuje od	2025-10-13
obowiazuje do	obecnie
status	w opracowaniu https://inspire.ec.europa.eu/codelist/ProcessStepGeneralValue /elaboration
charakter ustalenia	ogólnie wiążące https://inspire.ec.europa.eu/codelist/RegulationNatureValue /generallyBinding
profil podstawowy	teren zabudowy mieszkaniowej jednorodzinnej teren usług teren komunikacji teren zieleni urządzonej teren ogrodów działkowych teren infrastruktury technicznej
profil dodatkowy	teren zabudowy letniskowej lub rekreacji indywidualnej teren zieleni naturalnej teren lasu teren wód
maksymalna nadziemna intensywnosc zabudowy	0.8
maksymalny udzial powierzchni zabudowy	60%
maksymalna wysokosc zabudowy	9.0 m
minimalny udzial powierzchni biologicznie czynnej	30%
geometria	
plan	https://www.gov.pl/zagospodarowanieprzestrzenne/app /AktPlanowaniaPrzestrzennego/PL.ZIPPZP.9667/060103-POG/1POG

strefa planistyczna	PL.ZIPPZP.9667_060103-POG_1POG-97SR_20251013T000000
identifier	https://www.gov.pl/zagospodarowanieprzestrzenne/app /StrefaPlanistyczna/PL.ZIPPZP.9667/060103-POG/1POG-97SR /20251013T000000
przestrzen nazw	PL.ZIPPZP.9667/060103-POG
lokalny id	1POG-97SR
wersja id	20251013T000000
poczatek wersji obiektu	2025-10-13T00:00
nazwa	strefa produkcji rolniczej
oznaczenie	97SR
symbol	SR
obowiazuje od	2025-10-13
obowiazuje do	obecnie
status	w opracowaniu https://inspire.ec.europa.eu/codelist/ProcessStepGeneralValue /elaboration
charakter ustalenia	ogólnie wiążące https://inspire.ec.europa.eu/codelist/RegulationNatureValue /generallyBinding
profil podstawowy	teren produkcji w gospodarstwach rolnych teren wielkotowarowej produkcji rolnej teren akwakultury i obsługi rybactwa teren komunikacji teren ogrodów działkowych teren infrastruktury technicznej
profil dodatkowy	teren rolnictwa z zakazem zabudowy teren biogazowni teren elektrowni słonecznej teren elektrowni wodnej teren zieleni urządzonej teren zieleni naturalnej teren lasu teren wód
maksymalna nadziemna intensywnosc zabudowy	1.5
maksymalny udzial powierzchni zabudowy	60%
maksymalna wysokosc zabudowy	25.0 m
minimalny udzial powierzchni biologicznie czynnej	30%
geometria	



plan	https://www.gov.pl/zagospodarowanieprzestrzenne/app /AktPlanowaniaPrzestrzennego/PL.ZIPPZP.9667/060103-POG/1POG
strefa planistyczna	PL.ZIPPZP.9667_060103-POG_1POG-97SU_20251103T105527
identifier	https://www.gov.pl/zagospodarowanieprzestrzenne/app /StrefaPlanistyczna/PL.ZIPPZP.9667/060103-POG/1POG-97SU /20251103T105527
przestrzen nazw	PL.ZIPPZP.9667/060103-POG
lokalny id	1POG-97SU
wersja id	20251103T105527
poczatek wersji obiektu	2025-11-03T10:55:27
nazwa	strefa usługowa
oznaczenie	97SU
symbol	SU
obowiazuje od	2025-10-13
obowiazuje do	obecnie
status	w opracowaniu https://inspire.ec.europa.eu/codelist/ProcessStepGeneralValue /elaboration
charakter ustalenia	ogólnie wiążące https://inspire.ec.europa.eu/codelist/RegulationNatureValue /generallyBinding
profil podstawowy	teren usług teren komunikacji teren zieleni urządzonej teren ogrodów działkowych teren infrastruktury technicznej
profil dodatkowy	teren składów i magazynów teren elektrowni słonecznej teren zieleni naturalnej teren lasu teren wód
maksymalna nadziemna intensywnosc zabudowy	1.5
maksymalny udzial powierzchni zabudowy	60%
maksymalna wysokosc zabudowy	10.0 m
minimalny udzial powierzchni	

biologicznie czynnej	30%
geometria	
plan	https://www.gov.pl/zagospodarowanieprzestrzenne/app /AktPlanowaniaPrzestrzennego/PL.ZIPPZP.9667/060103-POG/1POG
strefa planistyczna	PL.ZIPPZP.9667_060103-POG_1POG-97SZ_20251102T173339
identifier	https://www.gov.pl/zagospodarowanieprzestrzenne/app /StrefaPlanistyczna/PL.ZIPPZP.9667/060103-POG/1POG-97SZ /20251102T173339
przestrzen nazw	PL.ZIPPZP.9667/060103-POG
lokalny id	1POG-97SZ
wersja id	20251102T173339
poczatek wersji obiektu	2025-11-02T17:33:39
nazwa	strefa wielofunkcyjna z zabudową zagrodową
oznaczenie	97SZ
symbol	SZ
obowiazuje od	2025-10-13
obowiazuje do	obecnie
status	w opracowaniu https://inspire.ec.europa.eu/codelist/ProcessStepGeneralValue /elaboration
charakter ustalenia	ogólnie wiążące https://inspire.ec.europa.eu/codelist/RegulationNatureValue /generallyBinding
profil podstawowy	teren zabudowy zagrodowej teren produkcji w gospodarstwach rolnych teren akwakultury i obsługi rybactwa teren komunikacji teren zieleni urządzonej teren ogrodów działkowych teren infrastruktury technicznej
profil dodatkowy	teren wielkotowarowej produkcji rolnej teren usług teren zieleni naturalnej teren lasu teren wód
maksymalna nadziemna intensywnosc zabudowy	0.8
maksymalny udzial powierzchni	

zabudowy	60%
maksymalna wysokosc zabudowy	12.0 m
minimalny udzial powierzchni biologicznie czynnej	30%
geometria	
plan	https://www.gov.pl/zagospodarowanieprzestrzenne/app/AktPlanowaniaPrzestrzennego/PL.ZIPPZP.9667/060103-POG/1POG

strefa planistyczna	PL.ZIPPZP.9667_060103-POG_1POG-97SJ_20251104T085011
identifier	https://www.gov.pl/zagospodarowanieprzestrzenne/app/StrefaPlanistyczna/PL.ZIPPZP.9667/060103-POG/1POG-97SJ/20251104T085011
przestrzen nazw	PL.ZIPPZP.9667/060103-POG
lokalny id	1POG-97SJ
wersja id	20251104T085011
poczatek wersji obiektu	2025-11-04T08:50:11
nazwa	strefa wielofunkcyjna z zabudową mieszkaniową jednorodzinną
oznaczenie	97SJ
symbol	SJ
obowiazuje od	2025-10-13
obowiazuje do	obecnie
status	w opracowaniu https://inspire.ec.europa.eu/codelist/ProcessStepGeneralValue/elaboration
charakter ustalenia	ogólnie wiążące https://inspire.ec.europa.eu/codelist/RegulationNatureValue/generallyBinding
profil podstawowy	teren zabudowy mieszkaniowej jednorodzinnej teren usług teren komunikacji teren zieleni urządzonej teren ogrodów działkowych teren infrastruktury technicznej
profil dodatkowy	teren zabudowy letniskowej lub rekreacji indywidualnej teren zieleni naturalnej teren lasu teren wód
maksymalna nadziemna intensywnosc zabudowy	0.8

maksymalny udzial powierzchni zabudowy	60%
maksymalna wysokosc zabudowy	12.0 m
minimalny udzial powierzchni biologicznie czynnej	30%
geometria	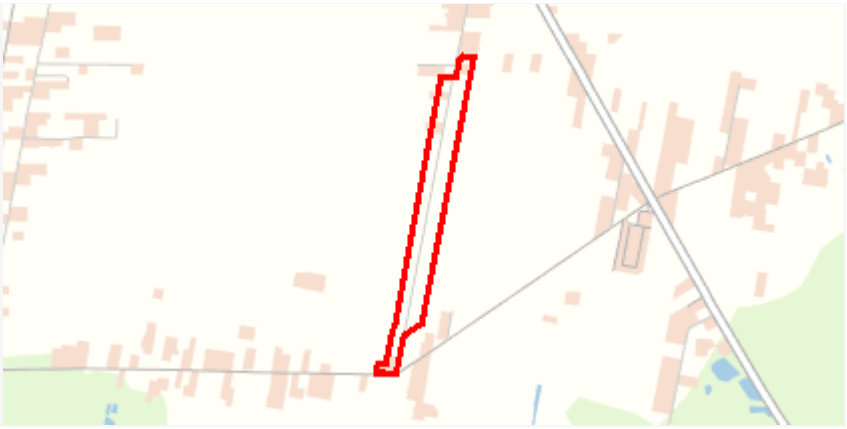
plan	https://www.gov.pl/zagospodarowanieprzestrzenne/app /AktPlanowaniaPrzestrzennego/PL.ZIPPZP.9667/060103-POG/1POG

strefa planistyczna	PL.ZIPPZP.9667_060103-POG_1POG-98SR_20251103T184155
identifier	https://www.gov.pl/zagospodarowanieprzestrzenne/app /StrefaPlanistyczna/PL.ZIPPZP.9667/060103-POG/1POG-98SR /20251103T184155
przestrzen nazw	PL.ZIPPZP.9667/060103-POG
lokalny id	1POG-98SR
wersja id	20251103T184155
poczatek wersji obiektu	2025-11-03T18:41:55
nazwa	strefa produkcji rolniczej
oznaczenie	98SR
symbol	SR
obowiazuje od	2025-10-13
obowiazuje do	obecnie
status	w opracowaniu https://inspire.ec.europa.eu/codelist/ProcessStepGeneralValue /elaboration
charakter ustalenia	ogólnie wiążące https://inspire.ec.europa.eu/codelist/RegulationNatureValue /generallyBinding
profil podstawowy	teren produkcji w gospodarstwach rolnych teren wielkotowarowej produkcji rolnej teren akwakultury i obsługi rybactwa teren komunikacji teren ogrodów działkowych teren infrastruktury technicznej
profil dodatkowy	teren rolnictwa z zakazem zabudowy teren biogazowni teren elektrowni słonecznej teren elektrowni wodnej teren zieleni urządzonej

	teren zieleni naturalnej teren lasu teren wód
maksymalna nadziemna intensywnosc zabudowy	1.5
maksymalny udzial powierzchni zabudowy	60%
maksymalna wysokosc zabudowy	25.0 m
minimalny udzial powierzchni biologicznie czynnej	30%
geometria	
plan	https://www.gov.pl/zagospodarowanieprzestrzenne/app /AktPlanowaniaPrzestrzennego/PL.ZIPPZP.9667/060103-POG/1POG

strefa planistyczna	PL.ZIPPZP.9667_060103-POG_1POG-98SU_20251103T101839
identifier	https://www.gov.pl/zagospodarowanieprzestrzenne/app /StrefaPlanistyczna/PL.ZIPPZP.9667/060103-POG/1POG-98SU /20251103T101839
przestrzen nazw	PL.ZIPPZP.9667/060103-POG
lokalny id	1POG-98SU
wersja id	20251103T101839
poczatek wersji obiektu	2025-11-03T10:18:39
nazwa	strefa usługowa
oznaczenie	98SU
symbol	SU
obowiazuje od	2025-10-13
obowiazuje do	obecnie
status	w opracowaniu https://inspire.ec.europa.eu/codelist/ProcessStepGeneralValue /elaboration
charakter ustalenia	ogólnie wiążące https://inspire.ec.europa.eu/codelist/RegulationNatureValue /generallyBinding
profil podstawowy	teren usług teren komunikacji teren zieleni urządzonej teren ogrodów działkowych teren infrastruktury technicznej

profil dodatkowy	teren składów i magazynów teren elektrowni słonecznej teren zieleni naturalnej teren lasu teren wód
maksymalna nadziemna intensywnosc zabudowy	1.5
maksymalny udzial powierzchni zabudowy	60%
maksymalna wysokosc zabudowy	10.0 m
minimalny udzial powierzchni biologicznie czynnej	30%
geometria	
plan	https://www.gov.pl/zagospodarowanieprzestrzenne/app /AktPlanowaniaPrzestrzennego/PL.ZIPPZP.9667/060103-POG/1POG

strefa planistyczna	PL.ZIPPZP.9667_060103-POG_1POG-98SZ_20251013T000000
identifier	https://www.gov.pl/zagospodarowanieprzestrzenne/app /StrefaPlanistyczna/PL.ZIPPZP.9667/060103-POG/1POG-98SZ /20251013T000000
przestrzen nazw	PL.ZIPPZP.9667/060103-POG
lokalny id	1POG-98SZ
wersja id	20251013T000000
poczatek wersji obiektu	2025-10-13T00:00
nazwa	strefa wielofunkcyjna z zabudową zagrodową
oznaczenie	98SZ
symbol	SZ
obowiazuje od	2025-10-13
obowiazuje do	obecnie
status	w opracowaniu https://inspire.ec.europa.eu/codelist/ProcessStepGeneralValue /elaboration
charakter ustalenia	ogólnie wiążące https://inspire.ec.europa.eu/codelist/RegulationNatureValue /generallyBinding
profil podstawowy	teren zabudowy zagrodowej teren produkcji w gospodarstwach rolnych teren akwakultury i obsługi rybactwa teren komunikacji

	teren zieleni urządzonej teren ogrodów działkowych teren infrastruktury technicznej
profil dodatkowy	teren wielkotowarowej produkcji rolnej teren usług teren zieleni naturalnej teren lasu teren wód
maksymalna nadziemna intensywnosc zabudowy	0.8
maksymalny udzial powierzchni zabudowy	60%
maksymalna wysokosc zabudowy	12.0 m
minimalny udzial powierzchni biologicznie czynnej	30%
geometria	
plan	https://www.gov.pl/zagospodarowanieprzestrzenne/app /AktPlanowaniaPrzestrzennego/PL.ZIPPZP.9667/060103-POG/1POG

strefa planistyczna	PL.ZIPPZP.9667_060103-POG_1POG-98SJ_20251013T000000
identifier	https://www.gov.pl/zagospodarowanieprzestrzenne/app /StrefaPlanistyczna/PL.ZIPPZP.9667/060103-POG/1POG-98SJ /20251013T000000
przestrzen nazw	PL.ZIPPZP.9667/060103-POG
lokalny id	1POG-98SJ
wersja id	20251013T000000
poczatek wersji obiektu	2025-10-13T00:00
nazwa	strefa wielofunkcyjna z zabudową mieszkaniową jednorodzinną
oznaczenie	98SJ
symbol	SJ
obowiazuje od	2025-10-13
obowiazuje do	obecnie
status	w opracowaniu https://inspire.ec.europa.eu/codelist/ProcessStepGeneralValue /elaboration
charakter ustalenia	ogólnie wiążące https://inspire.ec.europa.eu/codelist/RegulationNatureValue /generallyBinding

profil podstawowy	teren zabudowy mieszkaniowej jednorodzinnej teren usług teren komunikacji teren zieleni urządzonej teren ogrodów działkowych teren infrastruktury technicznej
profil dodatkowy	teren zabudowy letniskowej lub rekreacji indywidualnej teren zieleni naturalnej teren lasu teren wód
maksymalna nadziemna intensywnosc zabudowy	0.8
maksymalny udzial powierzchni zabudowy	60%
maksymalna wysokosc zabudowy	12.0 m
minimalny udzial powierzchni biologicznie czynnej	30%
geometria	
plan	https://www.gov.pl/zagospodarowanieprzestrzenne/app /AktPlanowaniaPrzestrzennego/PL.ZIPPZP.9667/060103-POG/1POG

strefa planistyczna	PL.ZIPPZP.9667_060103-POG_1POG-99SJ_20251013T000000
identifier	https://www.gov.pl/zagospodarowanieprzestrzenne/app /StrefaPlanistyczna/PL.ZIPPZP.9667/060103-POG/1POG-99SJ /20251013T000000
przestrzen nazw	PL.ZIPPZP.9667/060103-POG
lokalny id	1POG-99SJ
wersja id	20251013T000000
poczatek wersji obiektu	2025-10-13T00:00
nazwa	strefa wielofunkcyjna z zabudową mieszkaniową jednorodzinną
oznaczenie	99SJ
symbol	SJ
obowiazuje od	2025-10-13
obowiazuje do	obecnie
status	w opracowaniu https://inspire.ec.europa.eu/codelist/ProcessStepGeneralValue /elaboration
charakter ustalenia	ogólnie wiążące https://inspire.ec.europa.eu/codelist/RegulationNatureValue

	/generallyBinding
profil podstawowy	teren zabudowy mieszkaniowej jednorodzinnej teren usług teren komunikacji teren zieleni urządzonej teren ogrodów działkowych teren infrastruktury technicznej
profil dodatkowy	teren zabudowy letniskowej lub rekreacji indywidualnej teren zieleni naturalnej teren lasu teren wód
maksymalna nadziemna intensywnosc zabudowy	0.8
maksymalny udzial powierzchni zabudowy	60%
maksymalna wysokosc zabudowy	12.0 m
minimalny udzial powierzchni biologicznie czynnej	30%
geometria	
plan	https://www.gov.pl/zagospodarowanieprzestrzenne/app /AktPlanowaniaPrzestrzennego/PL.ZIPPZP.9667/060103-POG/1POG

strefa planistyczna	PL.ZIPPZP.9667_060103-POG_1POG-99SR_20251013T000000
identifier	https://www.gov.pl/zagospodarowanieprzestrzenne/app /StrefaPlanistyczna/PL.ZIPPZP.9667/060103-POG/1POG-99SR /20251013T000000
przestrzen nazw	PL.ZIPPZP.9667/060103-POG
lokalny id	1POG-99SR
wersja id	20251013T000000
poczatek wersji obiektu	2025-10-13T00:00
nazwa	strefa produkcji rolniczej
oznaczenie	99SR
symbol	SR
obowiazuje od	2025-10-13
obowiazuje do	obecnie
status	w opracowaniu https://inspire.ec.europa.eu/codelist/ProcessStepGeneralValue /elaboration

charakter ustalenia	ogólnie wiążące https://inspire.ec.europa.eu/codelist/RegulationNatureValue/generallyBinding
profil podstawowy	teren produkcji w gospodarstwach rolnych teren wielkotowarowej produkcji rolnej teren akwakultury i obsługi rybactwa teren komunikacji teren ogrodów działkowych teren infrastruktury technicznej
profil dodatkowy	teren rolnictwa z zakazem zabudowy teren biogazowni teren elektrowni słonecznej teren elektrowni wodnej teren zieleni urządzonej teren zieleni naturalnej teren lasu teren wód
maksymalna nadziemna intensywnosc zabudowy	1.5
maksymalny udzial powierzchni zabudowy	60%
maksymalna wysokosc zabudowy	25.0 m
minimalny udzial powierzchni biologicznie czynnej	30%
geometria	
plan	https://www.gov.pl/zagospodarowanieprzestrzenne/app/AktPlanowaniaPrzestrzennego/PL.ZIPPZP.9667/060103-POG/1POG

strefa planistyczna	PL.ZIPPZP.9667_060103-POG_1POG-99SZ_20251013T000000
identifier	https://www.gov.pl/zagospodarowanieprzestrzenne/app/StrefaPlanistyczna/PL.ZIPPZP.9667/060103-POG/1POG-99SZ/20251013T000000
przestrzen nazw	PL.ZIPPZP.9667/060103-POG
lokalny id	1POG-99SZ
wersja id	20251013T000000
poczatek wersji obiektu	2025-10-13T00:00
nazwa	strefa wielofunkcyjna z zabudową zagrodową
oznaczenie	99SZ
symbol	SZ
obowiazuje od	2025-10-13

obowiazuje do	obecnie
status	w opracowaniu https://inspire.ec.europa.eu/codelist/ProcessStepGeneralValue/elaboration
charakter ustalenia	ogólnie wiążące https://inspire.ec.europa.eu/codelist/RegulationNatureValue/generallyBinding
profil podstawowy	teren zabudowy zagrodowej teren produkcji w gospodarstwach rolnych teren akwakultury i obsługi rybactwa teren komunikacji teren zieleni urządzonej teren ogrodów działkowych teren infrastruktury technicznej
profil dodatkowy	teren wielkotowarowej produkcji rolnej teren usług teren zieleni naturalnej teren lasu teren wód
maksymalna nadziemna intensywnosc zabudowy	0.8
maksymalny udzial powierzchni zabudowy	60%
maksymalna wysokosc zabudowy	12.0 m
minimalny udzial powierzchni biologicznie czynnej	30%
geometria	
plan	https://www.gov.pl/zagospodarowanieprzestrzenne/app/AktPlanowaniaPrzestrzennego/PL.ZIPPZP.9667/060103-POG/1POG

strefa planistyczna	PL.ZIPPZP.9667_060103-POG_1POG-99SU_20251104T084854
identifier	https://www.gov.pl/zagospodarowanieprzestrzenne/app/StrefaPlanistyczna/PL.ZIPPZP.9667/060103-POG/1POG-99SU/20251104T084854
przestrzen nazw	PL.ZIPPZP.9667/060103-POG
lokalny id	1POG-99SU
wersja id	20251104T084854
poczatek wersji obiektu	2025-11-04T08:48:54
nazwa	strefa usługowa
oznaczenie	99SU

symbol	SU
obowiazuje od	2025-10-13
obowiazuje do	obecnie
status	w opracowaniu https://inspire.ec.europa.eu/codelist/ProcessStepGeneralValue/elaboration
charakter ustalenia	ogólnie wiążące https://inspire.ec.europa.eu/codelist/RegulationNatureValue/generallyBinding
profil podstawowy	teren usług teren komunikacji teren zieleni urządzonej teren ogrodów działkowych teren infrastruktury technicznej
profil dodatkowy	teren składów i magazynów teren elektrowni słonecznej teren zieleni naturalnej teren lasu teren wód
maksymalna nadziemna intensywnosc zabudowy	1.5
maksymalny udzial powierzchni zabudowy	60%
maksymalna wysokosc zabudowy	9.0 m
minimalny udzial powierzchni biologicznie czynnej	30%
geometria	
plan	https://www.gov.pl/zagospodarowanieprzestrzenne/app/AktPlanowaniaPrzestrzennego/PL.ZIPPZP.9667/060103-POG/1POG

strefa planistyczna	PL.ZIPPZP.9667_060103-POG_1POG-100SR_20251103T184200
identifier	https://www.gov.pl/zagospodarowanieprzestrzenne/app/StrefaPlanistyczna/PL.ZIPPZP.9667/060103-POG/1POG-100SR/20251103T184200
przestrzen nazw	PL.ZIPPZP.9667/060103-POG
lokalny id	1POG-100SR
wersja id	20251103T184200
poczatek wersji obiektu	2025-11-03T18:42
nazwa	strefa produkcji rolniczej

oznaczenie	100SR
symbol	SR
obowiazuje od	2025-10-13
obowiazuje do	obecnie
status	w opracowaniu https://inspire.ec.europa.eu/codelist/ProcessStepGeneralValue/elaboration
charakter ustalenia	ogólnie wiążące https://inspire.ec.europa.eu/codelist/RegulationNatureValue/generallyBinding
profil podstawowy	teren produkcji w gospodarstwach rolnych teren wielkotowarowej produkcji rolnej teren akwakultury i obsługi rybactwa teren komunikacji teren ogrodów działkowych teren infrastruktury technicznej
profil dodatkowy	teren rolnictwa z zakazem zabudowy teren biogazowni teren elektrowni słonecznej teren elektrowni wodnej teren zieleni urządzonej teren zieleni naturalnej teren lasu teren wód
maksymalna nadziemna intensywnosc zabudowy	1.5
maksymalny udzial powierzchni zabudowy	60%
maksymalna wysokosc zabudowy	25.0 m
minimalny udzial powierzchni biologicznie czynnej	30%
geometria	
plan	https://www.gov.pl/zagospodarowanieprzestrzenne/app/AktPlanowaniaPrzestrzennego/PL.ZIPPZP.9667/060103-POG/1POG

strefa planistyczna	PL.ZIPPZP.9667_060103-POG_1POG-100SZ_20251013T000000
identifier	https://www.gov.pl/zagospodarowanieprzestrzenne/app/StrefaPlanistyczna/PL.ZIPPZP.9667/060103-POG/1POG-100SZ/20251013T000000
przestrzen nazw	PL.ZIPPZP.9667/060103-POG

lokalny id	1POG-100SZ
wersja id	20251013T000000
poczatek wersji obiektu	2025-10-13T00:00
nazwa	strefa wielofunkcyjna z zabudową zagrodową
oznaczenie	100SZ
symbol	SZ
obowiazuje od	2025-10-13
obowiazuje do	obecnie
status	w opracowaniu https://inspire.ec.europa.eu/codelist/ProcessStepGeneralValue/elaboration
charakter ustalenia	ogólnie wiążące https://inspire.ec.europa.eu/codelist/RegulationNatureValue/generallyBinding
profil podstawowy	teren zabudowy zagrodowej teren produkcji w gospodarstwach rolnych teren akwakultury i obsługi rybactwa teren komunikacji teren zieleni urządzonej teren ogrodów działkowych teren infrastruktury technicznej
profil dodatkowy	teren wielkotowarowej produkcji rolnej teren rolnictwa z zakazem zabudowy teren biogazowni teren usług teren zieleni naturalnej teren lasu teren wód
maksymalna nadziemna intensywnosc zabudowy	0.8
maksymalny udzial powierzchni zabudowy	60%
maksymalna wysokosc zabudowy	12.0 m
minimalny udzial powierzchni biologicznie czynnej	30%
geometria	
plan	https://www.gov.pl/zagospodarowanieprzestrzenne/app/AktPlanowaniaPrzestrzennego/PL.ZIPPZP.9667/060103-POG/1POG
strefa planistyczna	PL.ZIPPZP.9667_060103-POG_1POG-100SJ_20251021T131159

identifier	https://www.gov.pl/zagospodarowanieprzestrzenne/app/StrefaPlanistyczna/PL.ZIPPZP.9667/060103-POG/1POG-100SJ/20251021T131159
przestrzen nazw	PL.ZIPPZP.9667/060103-POG
lokalny id	1POG-100SJ
wersja id	20251021T131159
poczatek wersji obiektu	2025-10-21T13:11:59
nazwa	strefa wielofunkcyjna z zabudową mieszkaniową jednorodzinną
oznaczenie	100SJ
symbol	SJ
obowiazuje od	2025-10-13
obowiazuje do	obecnie
status	w opracowaniu https://inspire.ec.europa.eu/codelist/ProcessStepGeneralValue/elaboration
charakter ustalenia	ogólnie wiążące https://inspire.ec.europa.eu/codelist/RegulationNatureValue/generallyBinding
profil podstawowy	teren zabudowy mieszkaniowej jednorodzinnej teren usług teren komunikacji teren zieleni urządzonej teren ogrodów działkowych teren infrastruktury technicznej
profil dodatkowy	teren zabudowy letniskowej lub rekreacji indywidualnej teren zieleni naturalnej teren lasu teren wód
maksymalna nadziemna intensywnosc zabudowy	0.8
maksymalny udzial powierzchni zabudowy	60%
maksymalna wysokosc zabudowy	12.0 m
minimalny udzial powierzchni biologicznie czynnej	30%
geometria	
plan	https://www.gov.pl/zagospodarowanieprzestrzenne/app/AktPlanowaniaPrzestrzennego/PL.ZIPPZP.9667/060103-POG/1POG

strefa planistyczna	PL.ZIPPZP.9667_060103-POG_1POG-100SU_20251104T084901
identifier	https://www.gov.pl/zagospodarowanieprzestrzenne/app /StrefaPlanistyczna/PL.ZIPPZP.9667/060103-POG/1POG-100SU /20251104T084901
przestrzen nazw	PL.ZIPPZP.9667/060103-POG
lokalny id	1POG-100SU
wersja id	20251104T084901
poczatek wersji obiektu	2025-11-04T08:49:01
nazwa	strefa usługowa
oznaczenie	100SU
symbol	SU
obowiazuje od	2025-10-13
obowiazuje do	obecnie
status	w opracowaniu https://inspire.ec.europa.eu/codelist/ProcessStepGeneralValue /elaboration
charakter ustalenia	ogólnie wiążące https://inspire.ec.europa.eu/codelist/RegulationNatureValue /generallyBinding
profil podstawowy	teren usług teren komunikacji teren zieleni urządzonej teren ogrodów działkowych teren infrastruktury technicznej
profil dodatkowy	teren składów i magazynów teren elektrowni słonecznej teren zieleni naturalnej teren lasu teren wód
maksymalna nadziemna intensywnosc zabudowy	1.5
maksymalny udzial powierzchni zabudowy	60%
maksymalna wysokosc zabudowy	12.0 m
minimalny udzial powierzchni biologicznie czynnej	30%
geometria	
plan	https://www.gov.pl/zagospodarowanieprzestrzenne/app

	/AktPlanowaniaPrzestrzennego/PL.ZIPPZP.9667/060103-POG/1POG
strefa planistyczna	PL.ZIPPZP.9667_060103-POG_1POG-101SZ_20251103T114435
identifier	https://www.gov.pl/zagospodarowanieprzestrzenne/app /StrefaPlanistyczna/PL.ZIPPZP.9667/060103-POG/1POG-101SZ /20251103T114435
przestrzen nazw	PL.ZIPPZP.9667/060103-POG
lokalny id	1POG-101SZ
wersja id	20251103T114435
poczatek wersji obiektu	2025-11-03T11:44:35
nazwa	strefa wielofunkcyjna z zabudową zagrodową
oznaczenie	101SZ
symbol	SZ
obowiazuje od	2025-10-13
obowiazuje do	obecnie
status	w opracowaniu https://inspire.ec.europa.eu/codelist/ProcessStepGeneralValue /elaboration
charakter ustalenia	ogólnie wiążące https://inspire.ec.europa.eu/codelist/RegulationNatureValue /generallyBinding
profil podstawowy	teren zabudowy zagrodowej teren produkcji w gospodarstwach rolnych teren akwakultury i obsługi rybactwa teren komunikacji teren zieleni urządzonej teren ogrodów działkowych teren infrastruktury technicznej
profil dodatkowy	teren wielkotowarowej produkcji rolnej teren rolnictwa z zakazem zabudowy teren biogazowni teren usług teren zieleni naturalnej teren lasu teren wód
maksymalna nadziemna intensywnosc zabudowy	0.8
maksymalny udzial powierzchni zabudowy	60%
maksymalna wysokosc zabudowy	12.0 m
minimalny udzial powierzchni biologicznie czynnej	30%
geometria	



plan	https://www.gov.pl/zagospodarowanieprzestrzenne/app /AktPlanowaniaPrzestrzennego/PL.ZIPPZP.9667/060103-POG/1POG
strefa planistyczna	PL.ZIPPZP.9667_060103-POG_1POG-101SJ_20251013T000000
identifier	https://www.gov.pl/zagospodarowanieprzestrzenne/app /StrefaPlanistyczna/PL.ZIPPZP.9667/060103-POG/1POG-101SJ /20251013T000000
przestrzen nazw	PL.ZIPPZP.9667/060103-POG
lokalny id	1POG-101SJ
wersja id	20251013T000000
poczatek wersji obiektu	2025-10-13T00:00
nazwa	strefa wielofunkcyjna z zabudową mieszkaniową jednorodzinną
oznaczenie	101SJ
symbol	SJ
obowiazuje od	2025-10-13
obowiazuje do	obecnie
status	w opracowaniu https://inspire.ec.europa.eu/codelist/ProcessStepGeneralValue /elaboration
charakter ustalenia	ogólnie wiążące https://inspire.ec.europa.eu/codelist/RegulationNatureValue /generallyBinding
profil podstawowy	teren zabudowy mieszkaniowej jednorodzinnej teren usług teren komunikacji teren zieleni urządzonej teren ogrodów działkowych teren infrastruktury technicznej
profil dodatkowy	teren zabudowy letniskowej lub rekreacji indywidualnej teren zieleni naturalnej teren lasu teren wód
maksymalna nadziemna intensywnosc zabudowy	0.8
maksymalny udzial powierzchni zabudowy	60%
maksymalna wysokosc zabudowy	12.0 m
minimalny udzial powierzchni	

biologicznie czynnej	30%
geometria	
plan	https://www.gov.pl/zagospodarowanieprzestrzenne/app /AktPlanowaniaPrzestrzennego/PL.ZIPPZP.9667/060103-POG/1POG
strefa planistyczna	PL.ZIPPZP.9667_060103-POG_1POG-101SR_20251103T184023
identifier	https://www.gov.pl/zagospodarowanieprzestrzenne/app /StrefaPlanistyczna/PL.ZIPPZP.9667/060103-POG/1POG-101SR /20251103T184023
przestrzen nazw	PL.ZIPPZP.9667/060103-POG
lokalny id	1POG-101SR
wersja id	20251103T184023
poczatek wersji obiektu	2025-11-03T18:40:23
nazwa	strefa produkcji rolniczej
oznaczenie	101SR
symbol	SR
obowiazuje od	2025-10-13
obowiazuje do	obecnie
status	w opracowaniu https://inspire.ec.europa.eu/codelist/ProcessStepGeneralValue /elaboration
charakter ustalenia	ogólnie wiążące https://inspire.ec.europa.eu/codelist/RegulationNatureValue /generallyBinding
profil podstawowy	teren produkcji w gospodarstwach rolnych teren wielkotowarowej produkcji rolnej teren akwakultury i obsługi rybactwa teren komunikacji teren ogrodów działkowych teren infrastruktury technicznej
profil dodatkowy	teren rolnictwa z zakazem zabudowy teren biogazowni teren elektrowni słonecznej teren elektrowni wodnej teren zieleni urządzonej teren zieleni naturalnej teren lasu teren wód
maksymalna nadziemna intensywnosc zabudowy	1.5

maksymalny udzial powierzchni zabudowy	60%
maksymalna wysokosc zabudowy	25.0 m
minimalny udzial powierzchni biologicznie czynnej	30%
geometria	
plan	https://www.gov.pl/zagospodarowanieprzestrzenne/app /AktPlanowaniaPrzestrzennego/PL.ZIPPZP.9667/060103-POG/1POG

strefa planistyczna	PL.ZIPPZP.9667_060103-POG_1POG-101SU_20251103T101709
identifier	https://www.gov.pl/zagospodarowanieprzestrzenne/app /StrefaPlanistyczna/PL.ZIPPZP.9667/060103-POG/1POG-101SU /20251103T101709
przestrzen nazw	PL.ZIPPZP.9667/060103-POG
lokalny id	1POG-101SU
wersja id	20251103T101709
poczatek wersji obiektu	2025-11-03T10:17:09
nazwa	strefa usługowa
oznaczenie	101SU
symbol	SU
obowiazuje od	2025-10-13
obowiazuje do	obecnie
status	w opracowaniu https://inspire.ec.europa.eu/codelist/ProcessStepGeneralValue /elaboration
charakter ustalenia	ogólnie wiążące https://inspire.ec.europa.eu/codelist/RegulationNatureValue /generallyBinding
profil podstawowy	teren usług teren komunikacji teren zieleni urządzonej teren ogrodów działkowych teren infrastruktury technicznej
profil dodatkowy	teren zieleni naturalnej teren lasu teren wód
maksymalna nadziemna intensywnosc zabudowy	1.5

maksymalny udzial powierzchni zabudowy	60%
maksymalna wysokosc zabudowy	9.0 m
minimalny udzial powierzchni biologicznie czynnej	30%
geometria	
plan	https://www.gov.pl/zagospodarowanieprzestrzenne/app /AktPlanowaniaPrzestrzennego/PL.ZIPPZP.9667/060103-POG/1POG

strefa planistyczna	PL.ZIPPZP.9667_060103-POG_1POG-102SR_20251103T184231
identifier	https://www.gov.pl/zagospodarowanieprzestrzenne/app /StrefaPlanistyczna/PL.ZIPPZP.9667/060103-POG/1POG-102SR /20251103T184231
przestrzen nazw	PL.ZIPPZP.9667/060103-POG
lokalny id	1POG-102SR
wersja id	20251103T184231
poczatek wersji obiektu	2025-11-03T18:42:31
nazwa	strefa produkcji rolniczej
oznaczenie	102SR
symbol	SR
obowiazuje od	2025-10-13
obowiazuje do	obecnie
status	w opracowaniu https://inspire.ec.europa.eu/codelist/ProcessStepGeneralValue /elaboration
charakter ustalenia	ogólnie wiążące https://inspire.ec.europa.eu/codelist/RegulationNatureValue /generallyBinding
profil podstawowy	teren produkcji w gospodarstwach rolnych teren wielkotowarowej produkcji rolnej teren akwakultury i obsługi rybactwa teren komunikacji teren ogrodów działkowych teren infrastruktury technicznej
profil dodatkowy	teren rolnictwa z zakazem zabudowy teren biogazowni teren elektrowni słonecznej teren elektrowni wodnej teren zieleni urządzonej

	teren zieleni naturalnej teren lasu teren wód
maksymalna nadziemna intensywnosc zabudowy	1.5
maksymalny udzial powierzchni zabudowy	60%
maksymalna wysokosc zabudowy	25.0 m
minimalny udzial powierzchni biologicznie czynnej	30%
geometria	
plan	https://www.gov.pl/zagospodarowanieprzestrzenne/app /AktPlanowaniaPrzestrzennego/PL.ZIPPZP.9667/060103-POG/1POG

strefa planistyczna	PL.ZIPPZP.9667_060103-POG_1POG-102SZ_20251013T000000
identifier	https://www.gov.pl/zagospodarowanieprzestrzenne/app /StrefaPlanistyczna/PL.ZIPPZP.9667/060103-POG/1POG-102SZ /20251013T000000
przestrzen nazw	PL.ZIPPZP.9667/060103-POG
lokalny id	1POG-102SZ
wersja id	20251013T000000
poczatek wersji obiektu	2025-10-13T00:00
nazwa	strefa wielofunkcyjna z zabudową zagrodową
oznaczenie	102SZ
symbol	SZ
obowiazuje od	2025-10-13
obowiazuje do	obecnie
status	w opracowaniu https://inspire.ec.europa.eu/codelist/ProcessStepGeneralValue /elaboration
charakter ustalenia	ogólnie wiążące https://inspire.ec.europa.eu/codelist/RegulationNatureValue /generallyBinding
profil podstawowy	teren zabudowy zagrodowej teren produkcji w gospodarstwach rolnych teren akwakultury i obsługi rybactwa teren komunikacji teren zieleni urządzonej

	teren ogrodów działkowych teren infrastruktury technicznej
profil dodatkowy	teren wielkotowarowej produkcji rolnej teren usług teren zieleni naturalnej teren lasu teren wód
maksymalna nadziemna intensywnosc zabudowy	0.8
maksymalny udzial powierzchni zabudowy	60%
maksymalna wysokosc zabudowy	12.0 m
minimalny udzial powierzchni biologicznie czynnej	30%
geometria	
plan	https://www.gov.pl/zagospodarowanieprzestrzenne/app /AktPlanowaniaPrzestrzennego/PL.ZIPPZP.9667/060103-POG/1POG

strefa planistyczna	PL.ZIPPZP.9667_060103-POG_1POG-102SU_20251013T000000
identifier	https://www.gov.pl/zagospodarowanieprzestrzenne/app /StrefaPlanistyczna/PL.ZIPPZP.9667/060103-POG/1POG-102SU /20251013T000000
przestrzen nazw	PL.ZIPPZP.9667/060103-POG
lokalny id	1POG-102SU
wersja id	20251013T000000
poczatek wersji obiektu	2025-10-13T00:00
nazwa	strefa usługowa
oznaczenie	102SU
symbol	SU
obowiazuje od	2025-10-13
obowiazuje do	obecnie
status	w opracowaniu https://inspire.ec.europa.eu/codelist/ProcessStepGeneralValue /elaboration
charakter ustalenia	ogólnie wiążące https://inspire.ec.europa.eu/codelist/RegulationNatureValue /generallyBinding
profil podstawowy	teren usług

	teren komunikacji teren zieleni urządzonej teren ogrodów działkowych teren infrastruktury technicznej
profil dodatkowy	teren składów i magazynów teren elektrowni słonecznej teren zieleni naturalnej teren lasu teren wód
maksymalna nadziemna intensywnosc zabudowy	1.5
maksymalny udzial powierzchni zabudowy	60%
maksymalna wysokosc zabudowy	12.0 m
minimalny udzial powierzchni biologicznie czynnej	30%
geometria	
plan	https://www.gov.pl/zagospodarowanieprzestrzenne/app /AktPlanowaniaPrzestrzennego/PL.ZIPPZP.9667/060103-POG/1POG

strefa planistyczna	PL.ZIPPZP.9667_060103-POG_1POG-102SJ_20251013T000000
identifier	https://www.gov.pl/zagospodarowanieprzestrzenne/app /StrefaPlanistyczna/PL.ZIPPZP.9667/060103-POG/1POG-102SJ /20251013T000000
przestrzen nazw	PL.ZIPPZP.9667/060103-POG
lokalny id	1POG-102SJ
wersja id	20251013T000000
poczatek wersji obiektu	2025-10-13T00:00
nazwa	strefa wielofunkcyjna z zabudową mieszkaniową jednorodzinną
oznaczenie	102SJ
symbol	SJ
obowiazuje od	2025-10-13
obowiazuje do	obecnie
status	w opracowaniu https://inspire.ec.europa.eu/codelist/ProcessStepGeneralValue /elaboration
charakter ustalenia	ogólnie wiążące https://inspire.ec.europa.eu/codelist/RegulationNatureValue /generallyBinding

profil podstawowy	teren zabudowy mieszkaniowej jednorodzinnej teren usług teren komunikacji teren zieleni urządzonej teren ogrodów działkowych teren infrastruktury technicznej
profil dodatkowy	teren zabudowy letniskowej lub rekreacji indywidualnej teren zieleni naturalnej teren lasu teren wód
maksymalna nadziemna intensywnosc zabudowy	0.8
maksymalny udzial powierzchni zabudowy	60%
maksymalna wysokosc zabudowy	12.0 m
minimalny udzial powierzchni biologicznie czynnej	30%
geometria	
plan	https://www.gov.pl/zagospodarowanieprzestrzenne/app /AktPlanowaniaPrzestrzennego/PL.ZIPPZP.9667/060103-POG/1POG

strefa planistyczna	PL.ZIPPZP.9667_060103-POG_1POG-103SR_20251103T184219
identifier	https://www.gov.pl/zagospodarowanieprzestrzenne/app /StrefaPlanistyczna/PL.ZIPPZP.9667/060103-POG/1POG-103SR /20251103T184219
przestrzen nazw	PL.ZIPPZP.9667/060103-POG
lokalny id	1POG-103SR
wersja id	20251103T184219
poczatek wersji obiektu	2025-11-03T18:42:19
nazwa	strefa produkcji rolniczej
oznaczenie	103SR
symbol	SR
obowiazuje od	2025-10-13
obowiazuje do	obecnie
status	w opracowaniu https://inspire.ec.europa.eu/codelist/ProcessStepGeneralValue /elaboration
charakter ustalenia	ogólnie wiążące

	https://inspire.ec.europa.eu/codelist/RegulationNatureValue/generallyBinding
profil podstawowy	teren produkcji w gospodarstwach rolnych teren wielkotowarowej produkcji rolnej teren akwakultury i obsługi rybactwa teren komunikacji teren ogrodów działkowych teren infrastruktury technicznej
profil dodatkowy	teren rolnictwa z zakazem zabudowy teren biogazowni teren elektrowni słonecznej teren elektrowni wodnej teren zieleni urządzonej teren zieleni naturalnej teren lasu teren wód
maksymalna nadziemna intensywnosc zabudowy	1.5
maksymalny udzial powierzchni zabudowy	60%
maksymalna wysokosc zabudowy	25.0 m
minimalny udzial powierzchni biologicznie czynnej	30%
geometria	
plan	https://www.gov.pl/zagospodarowanieprzestrzenne/app/AktPlanowaniaPrzestrzennego/PL.ZIPPZP.9667/060103-POG/1POG

strefa planistyczna	PL.ZIPPZP.9667_060103-POG_1POG-103SU_20251103T101721
identifier	https://www.gov.pl/zagospodarowanieprzestrzenne/app/StrefaPlanistyczna/PL.ZIPPZP.9667/060103-POG/1POG-103SU/20251103T101721
przestrzen nazw	PL.ZIPPZP.9667/060103-POG
lokalny id	1POG-103SU
wersja id	20251103T101721
poczatek wersji obiektu	2025-11-03T10:17:21
nazwa	strefa usługowa
oznaczenie	103SU
symbol	SU
obowiazuje od	2025-10-13

obowiazuje do	obecnie
status	w opracowaniu https://inspire.ec.europa.eu/codelist/ProcessStepGeneralValue/elaboration
charakter ustalenia	ogólnie wiążące https://inspire.ec.europa.eu/codelist/RegulationNatureValue/generallyBinding
profil podstawowy	teren usług teren komunikacji teren zieleni urządzonej teren ogrodów działkowych teren infrastruktury technicznej
profil dodatkowy	teren składów i magazynów teren elektrowni słonecznej teren zieleni naturalnej teren lasu teren wód
maksymalna nadziemna intensywnosc zabudowy	1.5
maksymalny udzial powierzchni zabudowy	60%
maksymalna wysokosc zabudowy	9.0 m
minimalny udzial powierzchni biologicznie czynnej	30%
geometria	
plan	https://www.gov.pl/zagospodarowanieprzestrzenne/app/AktPlanowaniaPrzestrzennego/PL.ZIPPZP.9667/060103-POG/1POG

strefa planistyczna	PL.ZIPPZP.9667_060103-POG_1POG-103SZ_20251013T000000
identifier	https://www.gov.pl/zagospodarowanieprzestrzenne/app/StrefaPlanistyczna/PL.ZIPPZP.9667/060103-POG/1POG-103SZ/20251013T000000
przestrzen nazw	PL.ZIPPZP.9667/060103-POG
lokalny id	1POG-103SZ
wersja id	20251013T000000
poczatek wersji obiektu	2025-10-13T00:00
nazwa	strefa wielofunkcyjna z zabudową zagrodową
oznaczenie	103SZ
symbol	SZ

obowiazuje od	2025-10-13
obowiazuje do	obecnie
status	w opracowaniu https://inspire.ec.europa.eu/codelist/ProcessStepGeneralValue/elaboration
charakter ustalenia	ogólnie wiążące https://inspire.ec.europa.eu/codelist/RegulationNatureValue/generallyBinding
profil podstawowy	teren zabudowy zagrodowej teren produkcji w gospodarstwach rolnych teren akwakultury i obsługi rybactwa teren komunikacji teren zieleni urządzonej teren ogrodów działkowych teren infrastruktury technicznej
profil dodatkowy	teren wielkotowarowej produkcji rolnej teren usług teren zieleni naturalnej teren lasu teren wód
maksymalna nadziemna intensywnosc zabudowy	0.8
maksymalny udzial powierzchni zabudowy	60%
maksymalna wysokosc zabudowy	12.0 m
minimalny udzial powierzchni biologicznie czynnej	30%
geometria	
plan	https://www.gov.pl/zagospodarowanieprzestrzenne/app/AktPlanowaniaPrzestrzennego/PL.ZIPPZP.9667/060103-POG/1POG

strefa planistyczna	PL.ZIPPZP.9667_060103-POG_1POG-103SJ_20251021T125816
identifier	https://www.gov.pl/zagospodarowanieprzestrzenne/app/StrefaPlanistyczna/PL.ZIPPZP.9667/060103-POG/1POG-103SJ/20251021T125816
przestrzen nazw	PL.ZIPPZP.9667/060103-POG
lokalny id	1POG-103SJ
wersja id	20251021T125816
poczatek wersji obiektu	2025-10-21T12:58:16
nazwa	strefa wielofunkcyjna z zabudową mieszkaniową jednorodzinną

oznaczenie	103SJ
symbol	SJ
obowiazuje od	2025-10-13
obowiazuje do	obecnie
status	w opracowaniu https://inspire.ec.europa.eu/codelist/ProcessStepGeneralValue/elaboration
charakter ustalenia	ogólnie wiążące https://inspire.ec.europa.eu/codelist/RegulationNatureValue/generallyBinding
profil podstawowy	teren zabudowy mieszkaniowej jednorodzinnej teren usług teren komunikacji teren zieleni urządzonej teren ogrodów działkowych teren infrastruktury technicznej
profil dodatkowy	teren zabudowy letniskowej lub rekreacji indywidualnej teren zieleni naturalnej teren lasu teren wód
maksymalna nadziemna intensywnosc zabudowy	0.8
maksymalny udzial powierzchni zabudowy	60%
maksymalna wysokosc zabudowy	12.0 m
minimalny udzial powierzchni biologicznie czynnej	30%
geometria	
plan	https://www.gov.pl/zagospodarowanieprzestrzenne/app/AktPlanowaniaPrzestrzennego/PL.ZIPPZP.9667/060103-POG/1POG

strefa planistyczna	PL.ZIPPZP.9667_060103-POG_1POG-104SZ_20251013T000000
identifier	https://www.gov.pl/zagospodarowanieprzestrzenne/app/StrefaPlanistyczna/PL.ZIPPZP.9667/060103-POG/1POG-104SZ/20251013T000000
przestrzen nazw	PL.ZIPPZP.9667/060103-POG
lokalny id	1POG-104SZ
wersja id	20251013T000000
poczatek wersji obiektu	2025-10-13T00:00

nazwa	strefa wielofunkcyjna z zabudową zagrodową
oznaczenie	104SZ
symbol	SZ
obowiazuje od	2025-10-13
obowiazuje do	obecnie
status	w opracowaniu https://inspire.ec.europa.eu/codelist/ProcessStepGeneralValue/elaboration
charakter ustalenia	ogólnie wiążące https://inspire.ec.europa.eu/codelist/RegulationNatureValue/generallyBinding
profil podstawowy	teren zabudowy zagrodowej teren produkcji w gospodarstwach rolnych teren akwakultury i obsługi rybactwa teren komunikacji teren zieleni urządzonej teren ogrodów działkowych teren infrastruktury technicznej
profil dodatkowy	teren wielkotowarowej produkcji rolnej teren usług teren zieleni naturalnej teren lasu teren wód
maksymalna nadziemna intensywnosc zabudowy	0.8
maksymalny udzial powierzchni zabudowy	60%
maksymalna wysokosc zabudowy	12.0 m
minimalny udzial powierzchni biologicznie czynnej	30%
geometria	
plan	https://www.gov.pl/zagospodarowanieprzestrzenne/app/AktPlanowaniaPrzestrzennego/PL.ZIPPZP.9667/060103-POG/1POG

strefa planistyczna	PL.ZIPPZP.9667_060103-POG_1POG-104SR_20251103T184225
identifier	https://www.gov.pl/zagospodarowanieprzestrzenne/app/StrefaPlanistyczna/PL.ZIPPZP.9667/060103-POG/1POG-104SR/20251103T184225
przestrzen nazw	PL.ZIPPZP.9667/060103-POG
lokalny id	1POG-104SR

wersja id	20251103T184225
poczatek wersji obiektu	2025-11-03T18:42:25
nazwa	strefa produkcji rolniczej
oznaczenie	104SR
symbol	SR
obowiazuje od	2025-10-13
obowiazuje do	obecnie
status	w opracowaniu https://inspire.ec.europa.eu/codelist/ProcessStepGeneralValue/elaboration
charakter ustalenia	ogólnie wiążące https://inspire.ec.europa.eu/codelist/RegulationNatureValue/generallyBinding
profil podstawowy	teren produkcji w gospodarstwach rolnych teren wielkotowarowej produkcji rolnej teren akwakultury i obsługi rybactwa teren komunikacji teren ogrodów działkowych teren infrastruktury technicznej
profil dodatkowy	teren rolnictwa z zakazem zabudowy teren biogazowni teren elektrowni słonecznej teren elektrowni wodnej teren zieleni urządzonej teren zieleni naturalnej teren lasu teren wód
maksymalna nadziemna intensywnosc zabudowy	1.5
maksymalny udzial powierzchni zabudowy	60%
maksymalna wysokosc zabudowy	25.0 m
minimalny udzial powierzchni biologicznie czynnej	30%
geometria	
plan	https://www.gov.pl/zagospodarowanieprzestrzenne/app/AktPlanowaniaPrzestrzennego/PL.ZIPPZP.9667/060103-POG/1POG

strefa planistyczna	PL.ZIPPZP.9667_060103-POG_1POG-104SU_20251013T000000
identifier	https://www.gov.pl/zagospodarowanieprzestrzenne/app

	/StrefaPlanistyczna/PL.ZIPPZP.9667/060103-POG/1POG-104SU /20251013T000000
przestrzen nazw	PL.ZIPPZP.9667/060103-POG
lokalny id	1POG-104SU
wersja id	20251013T000000
poczatek wersji obiektu	2025-10-13T00:00
nazwa	strefa usługowa
oznaczenie	104SU
symbol	SU
obowiazuje od	2025-10-13
obowiazuje do	obecnie
status	w opracowaniu https://inspire.ec.europa.eu/codelist/ProcessStepGeneralValue/elaboration
charakter ustalenia	ogólnie wiążące https://inspire.ec.europa.eu/codelist/RegulationNatureValue/generallyBinding
profil podstawowy	teren usług teren komunikacji teren zieleni urządzonej teren ogrodów działkowych teren infrastruktury technicznej
profil dodatkowy	teren składów i magazynów teren elektrowni słonecznej teren zieleni naturalnej teren lasu teren wód
maksymalna nadziemna intensywnosc zabudowy	1.5
maksymalny udzial powierzchni zabudowy	60%
maksymalna wysokosc zabudowy	12.0 m
minimalny udzial powierzchni biologicznie czynnej	30%
geometria	
plan	https://www.gov.pl/zagospodarowanieprzestrzenne/app /AktPlanowaniaPrzestrzennego/PL.ZIPPZP.9667/060103-POG/1POG
strefa planistyczna	PL.ZIPPZP.9667_060103-POG_1POG-104SJ_20251106T214816

identifier	https://www.gov.pl/zagospodarowanieprzestrzenne/app /StrefaPlanistyczna/PL.ZIPPZP.9667/060103-POG/1POG-104SJ /20251106T214816
przestrzen nazw	PL.ZIPPZP.9667/060103-POG
lokalny id	1POG-104SJ
wersja id	20251106T214816
poczatek wersji obiektu	2025-11-06T21:48:16
nazwa	strefa wielofunkcyjna z zabudową mieszkaniową jednorodzinną
oznaczenie	104SJ
symbol	SJ
obowiazuje od	2025-10-13
obowiazuje do	obecnie
status	w opracowaniu https://inspire.ec.europa.eu/codelist/ProcessStepGeneralValue /elaboration
charakter ustalenia	ogólnie wiążące https://inspire.ec.europa.eu/codelist/RegulationNatureValue /generallyBinding
profil podstawowy	teren zabudowy mieszkaniowej jednorodzinnej teren usług teren komunikacji teren zieleni urządzonej teren ogrodów działkowych teren infrastruktury technicznej
profil dodatkowy	teren zabudowy letniskowej lub rekreacji indywidualnej teren zieleni naturalnej teren lasu teren wód
maksymalna nadziemna intensywnosc zabudowy	0.8
maksymalny udzial powierzchni zabudowy	60%
maksymalna wysokosc zabudowy	12.0 m
minimalny udzial powierzchni biologicznie czynnej	30%
geometria	
plan	https://www.gov.pl/zagospodarowanieprzestrzenne/app /AktPlanowaniaPrzestrzennego/PL.ZIPPZP.9667/060103-POG/1POG

strefa planistyczna	PL.ZIPPZP.9667_060103-POG_1POG-105SJ_20251021T130354
identifier	https://www.gov.pl/zagospodarowanieprzestrzenne/app /StrefaPlanistyczna/PL.ZIPPZP.9667/060103-POG/1POG-105SJ /20251021T130354
przestrzen nazw	PL.ZIPPZP.9667/060103-POG
lokalny id	1POG-105SJ
wersja id	20251021T130354
poczatek wersji obiektu	2025-10-21T13:03:54
nazwa	strefa wielofunkcyjna z zabudową mieszkaniową jednorodzinną
oznaczenie	105SJ
symbol	SJ
obowiazuje od	2025-10-13
obowiazuje do	obecnie
status	w opracowaniu https://inspire.ec.europa.eu/codelist/ProcessStepGeneralValue /elaboration
charakter ustalenia	ogólnie wiążące https://inspire.ec.europa.eu/codelist/RegulationNatureValue /generallyBinding
profil podstawowy	teren zabudowy mieszkaniowej jednorodzinnej teren usług teren komunikacji teren zieleni urządzonej teren ogrodów działkowych teren infrastruktury technicznej
profil dodatkowy	teren zabudowy letniskowej lub rekreacji indywidualnej teren zieleni naturalnej teren lasu teren wód
maksymalna nadziemna intensywnosc zabudowy	0.8
maksymalny udzial powierzchni zabudowy	60%
maksymalna wysokosc zabudowy	9.0 m
minimalny udzial powierzchni biologicznie czynnej	30%
geometria	
plan	https://www.gov.pl/zagospodarowanieprzestrzenne/app

	/AktPlanowaniaPrzestrzennego/PL.ZIPPZP.9667/060103-POG/1POG
strefa planistyczna	PL.ZIPPZP.9667_060103-POG_1POG-105SR_20251013T000000
identifier	https://www.gov.pl/zagospodarowanieprzestrzenne/app /StrefaPlanistyczna/PL.ZIPPZP.9667/060103-POG/1POG-105SR /20251013T000000
przestrzen nazw	PL.ZIPPZP.9667/060103-POG
lokalny id	1POG-105SR
wersja id	20251013T000000
poczatek wersji obiektu	2025-10-13T00:00
nazwa	strefa produkcji rolniczej
oznaczenie	105SR
symbol	SR
obowiazuje od	2025-10-13
obowiazuje do	obecnie
status	w opracowaniu https://inspire.ec.europa.eu/codelist/ProcessStepGeneralValue /elaboration
charakter ustalenia	ogólnie wiążące https://inspire.ec.europa.eu/codelist/RegulationNatureValue /generallyBinding
profil podstawowy	teren produkcji w gospodarstwach rolnych teren wielkotowarowej produkcji rolnej teren akwakultury i obsługi rybactwa teren komunikacji teren ogrodów działkowych teren infrastruktury technicznej
profil dodatkowy	teren rolnictwa z zakazem zabudowy teren elektrowni słonecznej teren elektrowni wodnej teren zieleni urządzonej teren zieleni naturalnej teren lasu teren wód
maksymalna nadziemna intensywnosc zabudowy	1.5
maksymalny udzial powierzchni zabudowy	60%
maksymalna wysokosc zabudowy	25.0 m
minimalny udzial powierzchni biologicznie czynnej	30%
geometria	



plan	https://www.gov.pl/zagospodarowanieprzestrzenne/app /AktPlanowaniaPrzestrzennego/PL.ZIPPZP.9667/060103-POG/1POG

strefa planistyczna	PL.ZIPPZP.9667_060103-POG_1POG-105SU_20251013T000000
identifier	https://www.gov.pl/zagospodarowanieprzestrzenne/app /StrefaPlanistyczna/PL.ZIPPZP.9667/060103-POG/1POG-105SU /20251013T000000
przestrzen nazw	PL.ZIPPZP.9667/060103-POG
lokalny id	1POG-105SU
wersja id	20251013T000000
poczatek wersji obiektu	2025-10-13T00:00
nazwa	strefa usługowa
oznaczenie	105SU
symbol	SU
obowiazuje od	2025-10-13
obowiazuje do	obecnie
status	w opracowaniu https://inspire.ec.europa.eu/codelist/ProcessStepGeneralValue /elaboration
charakter ustalenia	ogólnie wiążące https://inspire.ec.europa.eu/codelist/RegulationNatureValue /generallyBinding
profil podstawowy	teren usług teren komunikacji teren zieleni urządzonej teren ogrodów działkowych teren infrastruktury technicznej
profil dodatkowy	teren składów i magazynów teren elektrowni słonecznej teren zieleni naturalnej teren lasu teren wód
maksymalna nadziemna intensywnosc zabudowy	1.5
maksymalny udzial powierzchni zabudowy	60%
maksymalna wysokosc zabudowy	12.0 m
minimalny udzial powierzchni	

biologicznie czynnej	30%
geometria	
plan	https://www.gov.pl/zagospodarowanieprzestrzenne/app /AktPlanowaniaPrzestrzennego/PL.ZIPPZP.9667/060103-POG/1POG
strefa planistyczna	PL.ZIPPZP.9667_060103-POG_1POG-105SZ_20251013T000000
identifier	https://www.gov.pl/zagospodarowanieprzestrzenne/app /StrefaPlanistyczna/PL.ZIPPZP.9667/060103-POG/1POG-105SZ /20251013T000000
przestrzen nazw	PL.ZIPPZP.9667/060103-POG
lokalny id	1POG-105SZ
wersja id	20251013T000000
poczatek wersji obiektu	2025-10-13T00:00
nazwa	strefa wielofunkcyjna z zabudową zagrodową
oznaczenie	105SZ
symbol	SZ
obowiazuje od	2025-10-13
obowiazuje do	obecnie
status	w opracowaniu https://inspire.ec.europa.eu/codelist/ProcessStepGeneralValue /elaboration
charakter ustalenia	ogólnie wiążące https://inspire.ec.europa.eu/codelist/RegulationNatureValue /generallyBinding
profil podstawowy	teren zabudowy zagrodowej teren produkcji w gospodarstwach rolnych teren akwakultury i obsługi rybactwa teren komunikacji teren zieleni urządzonej teren ogrodów działkowych teren infrastruktury technicznej
profil dodatkowy	teren wielkotowarowej produkcji rolnej teren usług teren zieleni naturalnej teren lasu teren wód
maksymalna nadziemna intensywnosc zabudowy	0.8
maksymalny udzial powierzchni	

zabudowy	60%
maksymalna wysokosc zabudowy	12.0 m
minimalny udzial powierzchni biologicznie czynnej	30%
geometria	
plan	https://www.gov.pl/zagospodarowanieprzestrzenne/app/AktPlanowaniaPrzestrzennego/PL.ZIPPZP.9667/060103-POG/1POG

strefa planistyczna	PL.ZIPPZP.9667_060103-POG_1POG-106SJ_20251013T000000
identifier	https://www.gov.pl/zagospodarowanieprzestrzenne/app/StrefaPlanistyczna/PL.ZIPPZP.9667/060103-POG/1POG-106SJ/20251013T000000
przestrzen nazw	PL.ZIPPZP.9667/060103-POG
lokalny id	1POG-106SJ
wersja id	20251013T000000
poczatek wersji obiektu	2025-10-13T00:00
nazwa	strefa wielofunkcyjna z zabudową mieszkaniową jednorodzinną
oznaczenie	106SJ
symbol	SJ
obowiazuje od	2025-10-13
obowiazuje do	obecnie
status	w opracowaniu https://inspire.ec.europa.eu/codelist/ProcessStepGeneralValue/elaboration
charakter ustalenia	ogólnie wiążące https://inspire.ec.europa.eu/codelist/RegulationNatureValue/generallyBinding
profil podstawowy	teren zabudowy mieszkaniowej jednorodzinnej teren usług teren komunikacji teren zieleni urządzonej teren ogrodów działkowych teren infrastruktury technicznej
profil dodatkowy	teren zabudowy letniskowej lub rekreacji indywidualnej teren zieleni naturalnej teren lasu teren wód
maksymalna nadziemna intensywnosc zabudowy	0.8

maksymalny udzial powierzchni zabudowy	60%
maksymalna wysokosc zabudowy	12.0 m
minimalny udzial powierzchni biologicznie czynnej	30%
geometria	
plan	https://www.gov.pl/zagospodarowanieprzestrzenne/app /AktPlanowaniaPrzestrzennego/PL.ZIPPZP.9667/060103-POG/1POG

strefa planistyczna	PL.ZIPPZP.9667_060103-POG_1POG-106SR_20251013T000000
identifier	https://www.gov.pl/zagospodarowanieprzestrzenne/app /StrefaPlanistyczna/PL.ZIPPZP.9667/060103-POG/1POG-106SR /20251013T000000
przestrzen nazw	PL.ZIPPZP.9667/060103-POG
lokalny id	1POG-106SR
wersja id	20251013T000000
poczatek wersji obiektu	2025-10-13T00:00
nazwa	strefa produkcji rolniczej
oznaczenie	106SR
symbol	SR
obowiazuje od	2025-10-13
obowiazuje do	obecnie
status	w opracowaniu https://inspire.ec.europa.eu/codelist/ProcessStepGeneralValue /elaboration
charakter ustalenia	ogólnie wiążące https://inspire.ec.europa.eu/codelist/RegulationNatureValue /generallyBinding
profil podstawowy	teren produkcji w gospodarstwach rolnych teren wielkotowarowej produkcji rolnej teren akwakultury i obsługi rybactwa teren komunikacji teren ogrodów działkowych teren infrastruktury technicznej
profil dodatkowy	teren rolnictwa z zakazem zabudowy teren elektrowni słonecznej teren elektrowni wodnej teren zieleni urządzonej teren zieleni naturalnej

	teren lasu teren wód
maksymalna nadziemna intensywnosc zabudowy	1.5
maksymalny udzial powierzchni zabudowy	60%
maksymalna wysokosc zabudowy	25.0 m
minimalny udzial powierzchni biologicznie czynnej	30%
geometria	
plan	https://www.gov.pl/zagospodarowanieprzestrzenne/app /AktPlanowaniaPrzestrzennego/PL.ZIPPZP.9667/060103-POG/1POG

strefa planistyczna	PL.ZIPPZP.9667_060103-POG_1POG-106SZ_20251103T114732
identifier	https://www.gov.pl/zagospodarowanieprzestrzenne/app /StrefaPlanistyczna/PL.ZIPPZP.9667/060103-POG/1POG-106SZ /20251103T114732
przestrzen nazw	PL.ZIPPZP.9667/060103-POG
lokalny id	1POG-106SZ
wersja id	20251103T114732
poczatek wersji obiektu	2025-11-03T11:47:32
nazwa	strefa wielofunkcyjna z zabudową zagrodową
oznaczenie	106SZ
symbol	SZ
obowiazuje od	2025-10-13
obowiazuje do	obecnie
status	w opracowaniu https://inspire.ec.europa.eu/codelist/ProcessStepGeneralValue /elaboration
charakter ustalenia	ogólnie wiążące https://inspire.ec.europa.eu/codelist/RegulationNatureValue /generallyBinding
profil podstawowy	teren zabudowy zagrodowej teren produkcji w gospodarstwach rolnych teren akwakultury i obsługi rybactwa teren komunikacji teren zieleni urządzonej teren ogrodów działkowych teren infrastruktury technicznej

profil dodatkowy	teren wielkotowarowej produkcji rolnej teren usług teren zieleni naturalnej teren lasu teren wód
maksymalna nadziemna intensywnosc zabudowy	0.8
maksymalny udzial powierzchni zabudowy	60%
maksymalna wysokosc zabudowy	8.0 m
minimalny udzial powierzchni biologicznie czynnej	30%
geometria	
plan	https://www.gov.pl/zagospodarowanieprzestrzenne/app /AktPlanowaniaPrzestrzennego/PL.ZIPPZP.9667/060103-POG/1POG

strefa planistyczna	PL.ZIPPZP.9667_060103-POG_1POG-106SU_20251103T100458
identifier	https://www.gov.pl/zagospodarowanieprzestrzenne/app /StrefaPlanistyczna/PL.ZIPPZP.9667/060103-POG/1POG-106SU /20251103T100458
przestrzen nazw	PL.ZIPPZP.9667/060103-POG
lokalny id	1POG-106SU
wersja id	20251103T100458
poczatek wersji obiektu	2025-11-03T10:04:58
nazwa	strefa usługowa
oznaczenie	106SU
symbol	SU
obowiazuje od	2025-10-13
obowiazuje do	obecnie
status	w opracowaniu https://inspire.ec.europa.eu/codelist/ProcessStepGeneralValue /elaboration
charakter ustalenia	ogólnie wiążące https://inspire.ec.europa.eu/codelist/RegulationNatureValue /generallyBinding
profil podstawowy	teren usług teren komunikacji teren zieleni urządzonej

	teren ogrodów działkowych teren infrastruktury technicznej
profil dodatkowy	teren składów i magazynów teren elektrowni słonecznej teren zieleni naturalnej teren lasu teren wód
maksymalna nadziemna intensywnosc zabudowy	1.5
maksymalny udzial powierzchni zabudowy	60%
maksymalna wysokosc zabudowy	10.0 m
minimalny udzial powierzchni biologicznie czynnej	30%
geometria	
plan	https://www.gov.pl/zagospodarowanieprzestrzenne/app /AktPlanowaniaPrzestrzennego/PL.ZIPPZP.9667/060103-POG/1POG

strefa planistyczna	PL.ZIPPZP.9667_060103-POG_1POG-107SR_20251013T000000
identifier	https://www.gov.pl/zagospodarowanieprzestrzenne/app /StrefaPlanistyczna/PL.ZIPPZP.9667/060103-POG/1POG-107SR /20251013T000000
przestrzen nazw	PL.ZIPPZP.9667/060103-POG
lokalny id	1POG-107SR
wersja id	20251013T000000
poczatek wersji obiektu	2025-10-13T00:00
nazwa	strefa produkcji rolniczej
oznaczenie	107SR
symbol	SR
obowiazuje od	2025-10-13
obowiazuje do	obecnie
status	w opracowaniu https://inspire.ec.europa.eu/codelist/ProcessStepGeneralValue /elaboration
charakter ustalenia	ogólnie wiążące https://inspire.ec.europa.eu/codelist/RegulationNatureValue /generallyBinding
profil podstawowy	teren produkcji w gospodarstwach rolnych

	teren wielkotowarowej produkcji rolnej teren akwakultury i obsługi rybactwa teren komunikacji teren ogrodów działkowych teren infrastruktury technicznej
profil dodatkowy	teren rolnictwa z zakazem zabudowy teren elektrowni słonecznej teren elektrowni wodnej teren zieleni urządzonej teren zieleni naturalnej teren lasu teren wód
maksymalna nadziemna intensywnosc zabudowy	1.5
maksymalny udzial powierzchni zabudowy	60%
maksymalna wysokosc zabudowy	25.0 m
minimalny udzial powierzchni biologicznie czynnej	30%
geometria	
plan	https://www.gov.pl/zagospodarowanieprzestrzenne/app /AktPlanowaniaPrzestrzennego/PL.ZIPPZP.9667/060103-POG/1POG

strefa planistyczna	PL.ZIPPZP.9667_060103-POG_1POG-107SZ_20251013T000000
identifier	https://www.gov.pl/zagospodarowanieprzestrzenne/app /StrefaPlanistyczna/PL.ZIPPZP.9667/060103-POG/1POG-107SZ /20251013T000000
przestrzen nazw	PL.ZIPPZP.9667/060103-POG
lokalny id	1POG-107SZ
wersja id	20251013T000000
poczatek wersji obiektu	2025-10-13T00:00
nazwa	strefa wielofunkcyjna z zabudową zagrodową
oznaczenie	107SZ
symbol	SZ
obowiazuje od	2025-10-13
obowiazuje do	obecnie
status	w opracowaniu https://inspire.ec.europa.eu/codelist/ProcessStepGeneralValue /elaboration

charakter ustalenia	ogólnie wiążące https://inspire.ec.europa.eu/codelist/RegulationNatureValue/generallyBinding
profil podstawowy	teren zabudowy zagrodowej teren produkcji w gospodarstwach rolnych teren akwakultury i obsługi rybactwa teren komunikacji teren zieleni urządzonej teren ogrodów działkowych teren infrastruktury technicznej
profil dodatkowy	teren wielkotowarowej produkcji rolnej teren usług teren zieleni naturalnej teren lasu teren wód
maksymalna nadziemna intensywnosc zabudowy	0.8
maksymalny udzial powierzchni zabudowy	60%
maksymalna wysokosc zabudowy	12.0 m
minimalny udzial powierzchni biologicznie czynnej	30%
geometria	
plan	https://www.gov.pl/zagospodarowanieprzestrzenne/app/AktPlanowaniaPrzestrzennego/PL.ZIPPZP.9667/060103-POG/1POG

strefa planistyczna	PL.ZIPPZP.9667_060103-POG_1POG-107SU_20251103T100521
identifier	https://www.gov.pl/zagospodarowanieprzestrzenne/app/StrefaPlanistyczna/PL.ZIPPZP.9667/060103-POG/1POG-107SU/20251103T100521
przestrzen nazw	PL.ZIPPZP.9667/060103-POG
lokalny id	1POG-107SU
wersja id	20251103T100521
poczatek wersji obiektu	2025-11-03T10:05:21
nazwa	strefa usługowa
oznaczenie	107SU
symbol	SU
obowiazuje od	2025-10-13
obowiazuje do	obecnie

status	w opracowaniu https://inspire.ec.europa.eu/codelist/ProcessStepGeneralValue/elaboration
charakter ustalenia	ogólnie wiążące https://inspire.ec.europa.eu/codelist/RegulationNatureValue/generallyBinding
profil podstawowy	teren usług teren komunikacji teren zieleni urządzonej teren ogrodów działkowych teren infrastruktury technicznej
profil dodatkowy	teren składów i magazynów teren elektrowni słonecznej teren zieleni naturalnej teren lasu teren wód
maksymalna nadziemna intensywnosc zabudowy	1.5
maksymalny udzial powierzchni zabudowy	60%
maksymalna wysokosc zabudowy	12.0 m
minimalny udzial powierzchni biologicznie czynnej	30%
geometria	
plan	https://www.gov.pl/zagospodarowanieprzestrzenne/app/AktPlanowaniaPrzestrzennego/PL.ZIPPZP.9667/060103-POG/1POG

strefa planistyczna	PL.ZIPPZP.9667_060103-POG_1POG-107SJ_20251013T000000
identifier	https://www.gov.pl/zagospodarowanieprzestrzenne/app/StrefaPlanistyczna/PL.ZIPPZP.9667/060103-POG/1POG-107SJ/20251013T000000
przestrzen nazw	PL.ZIPPZP.9667/060103-POG
lokalny id	1POG-107SJ
wersja id	20251013T000000
poczatek wersji obiektu	2025-10-13T00:00
nazwa	strefa wielofunkcyjna z zabudową mieszkaniową jednorodzinną
oznaczenie	107SJ
symbol	SJ
obowiazuje od	2025-10-13

obowiazuje do	obecnie
status	w opracowaniu https://inspire.ec.europa.eu/codelist/ProcessStepGeneralValue/elaboration
charakter ustalenia	ogólnie wiążące https://inspire.ec.europa.eu/codelist/RegulationNatureValue/generallyBinding
profil podstawowy	teren zabudowy mieszkaniowej jednorodzinnej teren usług teren komunikacji teren zieleni urządzonej teren ogrodów działkowych teren infrastruktury technicznej
profil dodatkowy	teren zabudowy letniskowej lub rekreacji indywidualnej teren zieleni naturalnej teren lasu teren wód
maksymalna nadziemna intensywnosc zabudowy	0.8
maksymalny udzial powierzchni zabudowy	60%
maksymalna wysokosc zabudowy	12.0 m
minimalny udzial powierzchni biologicznie czynnej	30%
geometria	
plan	https://www.gov.pl/zagospodarowanieprzestrzenne/app/AktPlanowaniaPrzestrzennego/PL.ZIPPZP.9667/060103-POG/1POG

strefa planistyczna	PL.ZIPPZP.9667_060103-POG_1POG-108SR_20251013T000000
identifier	https://www.gov.pl/zagospodarowanieprzestrzenne/app/StrefaPlanistyczna/PL.ZIPPZP.9667/060103-POG/1POG-108SR/20251013T000000
przestrzen nazw	PL.ZIPPZP.9667/060103-POG
lokalny id	1POG-108SR
wersja id	20251013T000000
poczatek wersji obiektu	2025-10-13T00:00
nazwa	strefa produkcji rolniczej
oznaczenie	108SR
symbol	SR

obowiazuje od	2025-10-13
obowiazuje do	obecnie
status	w opracowaniu https://inspire.ec.europa.eu/codelist/ProcessStepGeneralValue/elaboration
charakter ustalenia	ogólnie wiążące https://inspire.ec.europa.eu/codelist/RegulationNatureValue/generallyBinding
profil podstawowy	teren produkcji w gospodarstwach rolnych teren wielkotowarowej produkcji rolnej teren akwakultury i obsługi rybactwa teren komunikacji teren ogrodów działkowych teren infrastruktury technicznej
profil dodatkowy	teren rolnictwa z zakazem zabudowy teren elektrowni słonecznej teren elektrowni wodnej teren zieleni urządzonej teren zieleni naturalnej teren lasu teren wód
maksymalna nadziemna intensywnosc zabudowy	1.5
maksymalny udzial powierzchni zabudowy	60%
maksymalna wysokosc zabudowy	25.0 m
minimalny udzial powierzchni biologicznie czynnej	30%
geometria	
plan	https://www.gov.pl/zagospodarowanieprzestrzenne/app/AktPlanowaniaPrzestrzennego/PL.ZIPPZP.9667/060103-POG/1POG

strefa planistyczna	PL.ZIPPZP.9667_060103-POG_1POG-108SU_20251013T000000
identifier	https://www.gov.pl/zagospodarowanieprzestrzenne/app/StrefaPlanistyczna/PL.ZIPPZP.9667/060103-POG/1POG-108SU/20251013T000000
przestrzen nazw	PL.ZIPPZP.9667/060103-POG
lokalny id	1POG-108SU
wersja id	20251013T000000
poczatek wersji obiektu	2025-10-13T00:00

nazwa	strefa usługowa
oznaczenie	108SU
symbol	SU
obowiazuje od	2025-10-13
obowiazuje do	obecnie
status	w opracowaniu https://inspire.ec.europa.eu/codelist/ProcessStepGeneralValue/elaboration
charakter ustalenia	ogólnie wiążące https://inspire.ec.europa.eu/codelist/RegulationNatureValue/generallyBinding
profil podstawowy	teren usług teren komunikacji teren zieleni urządzonej teren ogrodów działkowych teren infrastruktury technicznej
profil dodatkowy	teren składów i magazynów teren elektrowni słonecznej teren zieleni naturalnej teren lasu teren wód
maksymalna nadziemna intensywnosc zabudowy	1.5
maksymalny udzial powierzchni zabudowy	60%
maksymalna wysokosc zabudowy	12.0 m
minimalny udzial powierzchni biologicznie czynnej	30%
geometria	
plan	https://www.gov.pl/zagospodarowanieprzestrzenne/app/AktPlanowaniaPrzestrzennego/PL.ZIPPZP.9667/060103-POG/1POG

strefa planistyczna	PL.ZIPPZP.9667_060103-POG_1POG-108SJ_20251103T091114
identifier	https://www.gov.pl/zagospodarowanieprzestrzenne/app/StrefaPlanistyczna/PL.ZIPPZP.9667/060103-POG/1POG-108SJ/20251103T091114
przestrzen nazw	PL.ZIPPZP.9667/060103-POG
lokalny id	1POG-108SJ
wersja id	20251103T091114

poczatek wersji obiektu	2025-11-03T09:11:14
nazwa	strefa wielofunkcyjna z zabudową mieszkaniową jednorodzinną
oznaczenie	108SJ
symbol	SJ
obowiazuje od	2025-10-13
obowiazuje do	obecnie
status	w opracowaniu https://inspire.ec.europa.eu/codelist/ProcessStepGeneralValue/elaboration
charakter ustalenia	ogólnie wiążące https://inspire.ec.europa.eu/codelist/RegulationNatureValue/generallyBinding
profil podstawowy	teren zabudowy mieszkaniowej jednorodzinnej teren usług teren komunikacji teren zieleni urządzonej teren ogrodów działkowych teren infrastruktury technicznej
profil dodatkowy	teren zabudowy letniskowej lub rekreacji indywidualnej teren zieleni naturalnej teren lasu teren wód
maksymalna nadziemna intensywnosc zabudowy	0.8
maksymalny udzial powierzchni zabudowy	60%
maksymalna wysokosc zabudowy	12.0 m
minimalny udzial powierzchni biologicznie czynnej	30%
geometria	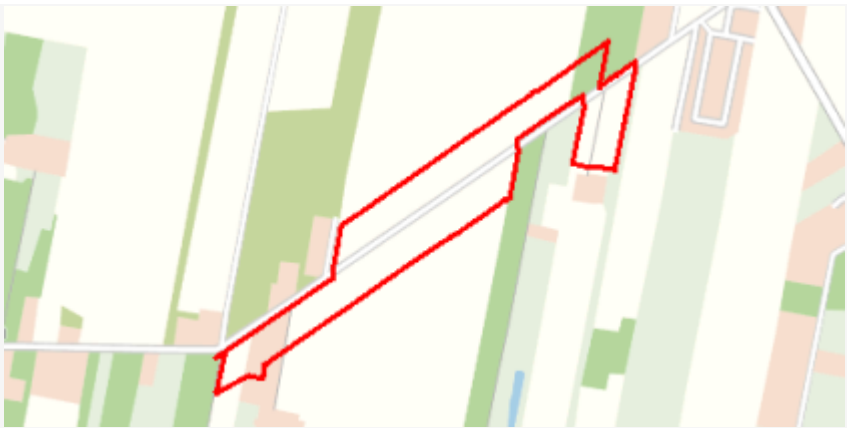
plan	https://www.gov.pl/zagospodarowanieprzestrzenne/app/AktPlanowaniaPrzestrzennego/PL.ZIPPZP.9667/060103-POG/1POG

strefa planistyczna	PL.ZIPPZP.9667_060103-POG_1POG-108SZ_20251103T114244
identifier	https://www.gov.pl/zagospodarowanieprzestrzenne/app/StrefaPlanistyczna/PL.ZIPPZP.9667/060103-POG/1POG-108SZ/20251103T114244
przestrzen nazw	PL.ZIPPZP.9667/060103-POG
lokalny id	1POG-108SZ

wersja id	20251103T114244
poczatek wersji obiektu	2025-11-03T11:42:44
nazwa	strefa wielofunkcyjna z zabudową zagrodową
oznaczenie	108SZ
symbol	SZ
obowiazuje od	2025-10-13
obowiazuje do	obecnie
status	w opracowaniu https://inspire.ec.europa.eu/codelist/ProcessStepGeneralValue/elaboration
charakter ustalenia	ogólnie wiążące https://inspire.ec.europa.eu/codelist/RegulationNatureValue/generallyBinding
profil podstawowy	teren zabudowy zagrodowej teren produkcji w gospodarstwach rolnych teren akwakultury i obsługi rybactwa teren komunikacji teren zieleni urządzonej teren ogrodów działkowych teren infrastruktury technicznej
profil dodatkowy	teren wielkotowarowej produkcji rolnej teren usług teren zieleni naturalnej teren lasu teren wód
maksymalna nadziemna intensywnosc zabudowy	0.8
maksymalny udzial powierzchni zabudowy	60%
maksymalna wysokosc zabudowy	12.0 m
minimalny udzial powierzchni biologicznie czynnej	30%
geometria	
plan	https://www.gov.pl/zagospodarowanieprzestrzenne/app/AktPlanowaniaPrzestrzennego/PL.ZIPPZP.9667/060103-POG/1POG

strefa planistyczna	PL.ZIPPZP.9667_060103-POG_1POG-109SR_20251103T120622
identifier	https://www.gov.pl/zagospodarowanieprzestrzenne/app/StrefaPlanistyczna/PL.ZIPPZP.9667/060103-POG/1POG-109SR/20251103T120622

przestrzen nazw	PL.ZIPPZP.9667/060103-POG
lokalny id	1POG-109SR
wersja id	20251103T120622
poczatek wersji obiektu	2025-11-03T12:06:22
nazwa	strefa produkcji rolniczej
oznaczenie	109SR
symbol	SR
obowiazuje od	2025-10-13
obowiazuje do	obecnie
status	w opracowaniu https://inspire.ec.europa.eu/codelist/ProcessStepGeneralValue/elaboration
charakter ustalenia	ogólnie wiążące https://inspire.ec.europa.eu/codelist/RegulationNatureValue/generallyBinding
profil podstawowy	teren produkcji w gospodarstwach rolnych teren wielkotowarowej produkcji rolnej teren akwakultury i obsługi rybactwa teren komunikacji teren ogrodów działkowych teren infrastruktury technicznej
profil dodatkowy	teren rolnictwa z zakazem zabudowy teren elektrowni słonecznej teren elektrowni wodnej teren zieleni urządzonej teren zieleni naturalnej teren lasu teren wód
maksymalna nadziemna intensywnosc zabudowy	1.5
maksymalny udzial powierzchni zabudowy	60%
maksymalna wysokosc zabudowy	25.0 m
minimalny udzial powierzchni biologicznie czynnej	30%
geometria	
plan	https://www.gov.pl/zagospodarowanieprzestrzenne/app/AktPlanowaniaPrzestrzennego/PL.ZIPPZP.9667/060103-POG/1POG

strefa planistyczna	PL.ZIPPZP.9667_060103-POG_1POG-109SZ_20251013T000000
identifier	https://www.gov.pl/zagospodarowanieprzestrzenne/app /StrefaPlanistyczna/PL.ZIPPZP.9667/060103-POG/1POG-109SZ /20251013T000000
przestrzen nazw	PL.ZIPPZP.9667/060103-POG
lokalny id	1POG-109SZ
wersja id	20251013T000000
poczatek wersji obiektu	2025-10-13T00:00
nazwa	strefa wielofunkcyjna z zabudową zagrodową
oznaczenie	109SZ
symbol	SZ
obowiazuje od	2025-10-13
obowiazuje do	obecnie
status	w opracowaniu https://inspire.ec.europa.eu/codelist/ProcessStepGeneralValue /elaboration
charakter ustalenia	ogólnie wiążące https://inspire.ec.europa.eu/codelist/RegulationNatureValue /generallyBinding
profil podstawowy	teren zabudowy zagrodowej teren produkcji w gospodarstwach rolnych teren akwakultury i obsługi rybactwa teren komunikacji teren zieleni urządzonej teren ogrodów działkowych teren infrastruktury technicznej
profil dodatkowy	teren wielkotowarowej produkcji rolnej teren usług teren zieleni naturalnej teren lasu teren wód
maksymalna nadziemna intensywnosc zabudowy	0.8
maksymalny udzial powierzchni zabudowy	60%
maksymalna wysokosc zabudowy	12.0 m
minimalny udzial powierzchni biologicznie czynnej	30%
geometria	

plan	https://www.gov.pl/zagospodarowanieprzestrzenne/app /AktPlanowaniaPrzestrzennego/PL.ZIPPZP.9667/060103-POG/1POG
strefa planistyczna	PL.ZIPPZP.9667_060103-POG_1POG-109SU_20251013T000000
identifier	https://www.gov.pl/zagospodarowanieprzestrzenne/app /StrefaPlanistyczna/PL.ZIPPZP.9667/060103-POG/1POG-109SU /20251013T000000
przestrzen nazw	PL.ZIPPZP.9667/060103-POG
lokalny id	1POG-109SU
wersja id	20251013T000000
poczatek wersji obiektu	2025-10-13T00:00
nazwa	strefa usługowa
oznaczenie	109SU
symbol	SU
obowiazuje od	2025-10-13
obowiazuje do	obecnie
status	w opracowaniu https://inspire.ec.europa.eu/codelist/ProcessStepGeneralValue /elaboration
charakter ustalenia	ogólnie wiążące https://inspire.ec.europa.eu/codelist/RegulationNatureValue /generallyBinding
profil podstawowy	teren usług teren komunikacji teren zieleni urządzonej teren ogrodów działkowych teren infrastruktury technicznej
profil dodatkowy	teren składów i magazynów teren elektrowni słonecznej teren zieleni naturalnej teren lasu teren wód
maksymalna nadziemna intensywnosc zabudowy	1.5
maksymalny udzial powierzchni zabudowy	60%
maksymalna wysokosc zabudowy	12.0 m
minimalny udzial powierzchni biologicznie czynnej	30%
geometria	



plan	https://www.gov.pl/zagospodarowanieprzestrzenne/app/AktPlanowaniaPrzestrzennego/PL.ZIPPZP.9667/060103-POG/1POG
strefa planistyczna	PL.ZIPPZP.9667_060103-POG_1POG-109SJ_20251103T091151
identifier	https://www.gov.pl/zagospodarowanieprzestrzenne/app/StrefaPlanistyczna/PL.ZIPPZP.9667/060103-POG/1POG-109SJ/20251103T091151
przestrzen nazw	PL.ZIPPZP.9667/060103-POG
lokalny id	1POG-109SJ
wersja id	20251103T091151
poczatek wersji obiektu	2025-11-03T09:11:51
nazwa	strefa wielofunkcyjna z zabudową mieszkaniową jednorodzinną
oznaczenie	109SJ
symbol	SJ
obowiazuje od	2025-10-13
obowiazuje do	obecnie
status	w opracowaniu https://inspire.ec.europa.eu/codelist/ProcessStepGeneralValue/elaboration
charakter ustalenia	ogólnie wiążące https://inspire.ec.europa.eu/codelist/RegulationNatureValue/generallyBinding
profil podstawowy	teren zabudowy mieszkaniowej jednorodzinnej teren usług teren komunikacji teren zieleni urządzonej teren ogrodów działkowych teren infrastruktury technicznej
profil dodatkowy	teren zabudowy letniskowej lub rekreacji indywidualnej teren zieleni naturalnej teren lasu teren wód
maksymalna nadziemna intensywnosc zabudowy	0.8
maksymalny udzial powierzchni zabudowy	60%
maksymalna wysokosc zabudowy	9.0 m
minimalny udzial powierzchni	

biologicznie czynnej	30%
geometria	
plan	https://www.gov.pl/zagospodarowanieprzestrzenne/app /AktPlanowaniaPrzestrzennego/PL.ZIPPZP.9667/060103-POG/1POG
strefa planistyczna	PL.ZIPPZP.9667_060103-POG_1POG-110SJ_20251013T000000
identifier	https://www.gov.pl/zagospodarowanieprzestrzenne/app /StrefaPlanistyczna/PL.ZIPPZP.9667/060103-POG/1POG-110SJ /20251013T000000
przestrzen nazw	PL.ZIPPZP.9667/060103-POG
lokalny id	1POG-110SJ
wersja id	20251013T000000
poczatek wersji obiektu	2025-10-13T00:00
nazwa	strefa wielofunkcyjna z zabudową mieszkaniową jednorodzinną
oznaczenie	110SJ
symbol	SJ
obowiazuje od	2025-10-13
obowiazuje do	obecnie
status	w opracowaniu https://inspire.ec.europa.eu/codelist/ProcessStepGeneralValue /elaboration
charakter ustalenia	ogólnie wiążące https://inspire.ec.europa.eu/codelist/RegulationNatureValue /generallyBinding
profil podstawowy	teren zabudowy mieszkaniowej jednorodzinnej teren usług teren komunikacji teren zieleni urządzonej teren ogrodów działkowych teren infrastruktury technicznej
profil dodatkowy	teren zabudowy letniskowej lub rekreacji indywidualnej teren zieleni naturalnej teren lasu teren wód
maksymalna nadziemna intensywnosc zabudowy	0.8
maksymalny udzial powierzchni zabudowy	60%
maksymalna wysokosc zabudowy	12.0 m

minimalny udzial powierzchni biologicznie czynnej	30%
geometria	
plan	https://www.gov.pl/zagospodarowanieprzestrzenne/app /AktPlanowaniaPrzestrzennego/PL.ZIPPZP.9667/060103-POG/1POG
strefa planistyczna	PL.ZIPPZP.9667_060103-POG_1POG-110SR_20251013T000000
identifier	https://www.gov.pl/zagospodarowanieprzestrzenne/app /StrefaPlanistyczna/PL.ZIPPZP.9667/060103-POG/1POG-110SR /20251013T000000
przestrzen nazw	PL.ZIPPZP.9667/060103-POG
lokalny id	1POG-110SR
wersja id	20251013T000000
poczatek wersji obiektu	2025-10-13T00:00
nazwa	strefa produkcji rolniczej
oznaczenie	110SR
symbol	SR
obowiazuje od	2025-10-13
obowiazuje do	obecnie
status	w opracowaniu https://inspire.ec.europa.eu/codelist/ProcessStepGeneralValue /elaboration
charakter ustalenia	ogólnie wiążące https://inspire.ec.europa.eu/codelist/RegulationNatureValue /generallyBinding
profil podstawowy	teren produkcji w gospodarstwach rolnych teren wielkotowarowej produkcji rolnej teren akwakultury i obsługi rybactwa teren komunikacji teren ogrodów działkowych teren infrastruktury technicznej
profil dodatkowy	teren rolnictwa z zakazem zabudowy teren elektrowni słonecznej teren elektrowni wodnej teren zieleni urządzonej teren zieleni naturalnej teren lasu teren wód
maksymalna nadziemna intensywnosc zabudowy	1.5

maksymalny udzial powierzchni zabudowy	60%
maksymalna wysokosc zabudowy	25.0 m
minimalny udzial powierzchni biologicznie czynnej	30%
geometria	
plan	https://www.gov.pl/zagospodarowanieprzestrzenne/app/AktPlanowaniaPrzestrzennego/PL.ZIPPZP.9667/060103-POG/1POG

strefa planistyczna	PL.ZIPPZP.9667_060103-POG_1POG-110SZ_20251106T205227
identifier	https://www.gov.pl/zagospodarowanieprzestrzenne/app/StrefaPlanistyczna/PL.ZIPPZP.9667/060103-POG/1POG-110SZ/20251106T205227
przestrzen nazw	PL.ZIPPZP.9667/060103-POG
lokalny id	1POG-110SZ
wersja id	20251106T205227
poczatek wersji obiektu	2025-11-06T20:52:27
nazwa	strefa wielofunkcyjna z zabudową zagrodową
oznaczenie	110SZ
symbol	SZ
obowiazuje od	2025-10-13
obowiazuje do	obecnie
status	w opracowaniu https://inspire.ec.europa.eu/codelist/ProcessStepGeneralValue/elaboration
charakter ustalenia	ogólnie wiążące https://inspire.ec.europa.eu/codelist/RegulationNatureValue/generallyBinding
profil podstawowy	teren zabudowy zagrodowej teren produkcji w gospodarstwach rolnych teren akwakultury i obsługi rybactwa teren komunikacji teren zieleni urządzonej teren ogrodów działkowych teren infrastruktury technicznej
profil dodatkowy	teren wielkotowarowej produkcji rolnej teren usług teren zieleni naturalnej

	teren lasu teren wód
maksymalna nadziemna intensywnosc zabudowy	0.8
maksymalny udzial powierzchni zabudowy	60%
maksymalna wysokosc zabudowy	8.0 m
minimalny udzial powierzchni biologicznie czynnej	30%
geometria	
plan	https://www.gov.pl/zagospodarowanieprzestrzenne/app /AktPlanowaniaPrzestrzennego/PL.ZIPPZP.9667/060103-POG/1POG

strefa planistyczna	PL.ZIPPZP.9667_060103-POG_1POG-110SU_20251013T000000
identifier	https://www.gov.pl/zagospodarowanieprzestrzenne/app /StrefaPlanistyczna/PL.ZIPPZP.9667/060103-POG/1POG-110SU /20251013T000000
przestrzen nazw	PL.ZIPPZP.9667/060103-POG
lokalny id	1POG-110SU
wersja id	20251013T000000
poczatek wersji obiektu	2025-10-13T00:00
nazwa	strefa usługowa
oznaczenie	110SU
symbol	SU
obowiazuje od	2025-10-13
obowiazuje do	obecnie
status	w opracowaniu https://inspire.ec.europa.eu/codelist/ProcessStepGeneralValue /elaboration
charakter ustalenia	ogólnie wiążące https://inspire.ec.europa.eu/codelist/RegulationNatureValue /generallyBinding
profil podstawowy	teren usług teren komunikacji teren zieleni urządzonej teren ogrodów działkowych teren infrastruktury technicznej
profil dodatkowy	teren składów i magazynów

	teren elektrowni słonecznej teren zieleni naturalnej teren lasu teren wód
maksymalna nadziemna intensywnosc zabudowy	1.5
maksymalny udzial powierzchni zabudowy	60%
maksymalna wysokosc zabudowy	12.0 m
minimalny udzial powierzchni biologicznie czynnej	30%
geometria	
plan	https://www.gov.pl/zagospodarowanieprzestrzenne/app/AktPlanowaniaPrzestrzennego/PL.ZIPPZP.9667/060103-POG/1POG

strefa planistyczna	PL.ZIPPZP.9667_060103-POG_1POG-111SR_20251013T000000
identifier	https://www.gov.pl/zagospodarowanieprzestrzenne/app/StrefaPlanistyczna/PL.ZIPPZP.9667/060103-POG/1POG-111SR/20251013T000000
przestrzen nazw	PL.ZIPPZP.9667/060103-POG
lokalny id	1POG-111SR
wersja id	20251013T000000
poczatek wersji obiektu	2025-10-13T00:00
nazwa	strefa produkcji rolniczej
oznaczenie	111SR
symbol	SR
obowiazuje od	2025-10-13
obowiazuje do	obecnie
status	w opracowaniu https://inspire.ec.europa.eu/codelist/ProcessStepGeneralValue/elaboration
charakter ustalenia	ogólnie wiążące https://inspire.ec.europa.eu/codelist/RegulationNatureValue/generallyBinding
profil podstawowy	teren produkcji w gospodarstwach rolnych teren wielkotowarowej produkcji rolnej teren akwakultury i obsługi rybactwa teren komunikacji

	teren ogrodów działkowych teren infrastruktury technicznej
profil dodatkowy	teren rolnictwa z zakazem zabudowy teren elektrowni słonecznej teren elektrowni wodnej teren zieleni urządzonej teren zieleni naturalnej teren lasu teren wód
maksymalna nadziemna intensywnosc zabudowy	1.5
maksymalny udzial powierzchni zabudowy	60%
maksymalna wysokosc zabudowy	25.0 m
minimalny udzial powierzchni biologicznie czynnej	30%
geometria	
plan	https://www.gov.pl/zagospodarowanieprzestrzenne/app/AktPlanowaniaPrzestrzennego/PL.ZIPPZP.9667/060103-POG/1POG

strefa planistyczna	PL.ZIPPZP.9667_060103-POG_1POG-111SZ_20251013T000000
identifier	https://www.gov.pl/zagospodarowanieprzestrzenne/app/StrefaPlanistyczna/PL.ZIPPZP.9667/060103-POG/1POG-111SZ/20251013T000000
przestrzen nazw	PL.ZIPPZP.9667/060103-POG
lokalny id	1POG-111SZ
wersja id	20251013T000000
poczatek wersji obiektu	2025-10-13T00:00
nazwa	strefa wielofunkcyjna z zabudową zagrodową
oznaczenie	111SZ
symbol	SZ
obowiazuje od	2025-10-13
obowiazuje do	obecnie
status	w opracowaniu https://inspire.ec.europa.eu/codelist/ProcessStepGeneralValue/elaboration
charakter ustalenia	ogólnie wiążące https://inspire.ec.europa.eu/codelist/RegulationNatureValue/generallyBinding

profil podstawowy	teren zabudowy zagrodowej teren produkcji w gospodarstwach rolnych teren akwakultury i obsługi rybactwa teren komunikacji teren zieleni urządzonej teren ogrodów działkowych teren infrastruktury technicznej
profil dodatkowy	teren wielkotowarowej produkcji rolnej teren rolnictwa z zakazem zabudowy teren biogazowni teren usług teren zieleni naturalnej teren lasu teren wód
maksymalna nadziemna intensywnosc zabudowy	0.8
maksymalny udzial powierzchni zabudowy	60%
maksymalna wysokosc zabudowy	12.0 m
minimalny udzial powierzchni biologicznie czynnej	30%
geometria	
plan	https://www.gov.pl/zagospodarowanieprzestrzenne/app /AktPlanowaniaPrzestrzennego/PL.ZIPPZP.9667/060103-POG/1POG

strefa planistyczna	PL.ZIPPZP.9667_060103-POG_1POG-111SU_20251013T000000
identifier	https://www.gov.pl/zagospodarowanieprzestrzenne/app /StrefaPlanistyczna/PL.ZIPPZP.9667/060103-POG/1POG-111SU /20251013T000000
przestrzen nazw	PL.ZIPPZP.9667/060103-POG
lokalny id	1POG-111SU
wersja id	20251013T000000
poczatek wersji obiektu	2025-10-13T00:00
nazwa	strefa usługowa
oznaczenie	111SU
symbol	SU
obowiazuje od	2025-10-13
obowiazuje do	obecnie
status	w opracowaniu

	https://inspire.ec.europa.eu/codelist/ProcessStepGeneralValue/elaboration
charakter ustalenia	ogólnie wiążące https://inspire.ec.europa.eu/codelist/RegulationNatureValue/generallyBinding
profil podstawowy	teren usług teren komunikacji teren zieleni urządzonej teren ogrodów działkowych teren infrastruktury technicznej
profil dodatkowy	teren składów i magazynów teren elektrowni słonecznej teren zieleni naturalnej teren lasu teren wód
maksymalna nadziemna intensywnosc zabudowy	1.5
maksymalny udzial powierzchni zabudowy	60%
maksymalna wysokosc zabudowy	12.0 m
minimalny udzial powierzchni biologicznie czynnej	30%
geometria	
plan	https://www.gov.pl/zagospodarowanieprzestrzenne/app/AktPlanowaniaPrzestrzennego/PL.ZIPPZP.9667/060103-POG/1POG

strefa planistyczna	PL.ZIPPZP.9667_060103-POG_1POG-111SJ_20251103T090255
identifier	https://www.gov.pl/zagospodarowanieprzestrzenne/app/StrefaPlanistyczna/PL.ZIPPZP.9667/060103-POG/1POG-111SJ/20251103T090255
przestrzen nazw	PL.ZIPPZP.9667/060103-POG
lokalny id	1POG-111SJ
wersja id	20251103T090255
poczatek wersji obiektu	2025-11-03T09:02:55
nazwa	strefa wielofunkcyjna z zabudową mieszkaniową jednorodzinną
oznaczenie	111SJ
symbol	SJ
obowiazuje od	2025-10-13
obowiazuje do	obecnie

status	w opracowaniu https://inspire.ec.europa.eu/codelist/ProcessStepGeneralValue/elaboration
charakter ustalenia	ogólnie wiążące https://inspire.ec.europa.eu/codelist/RegulationNatureValue/generallyBinding
profil podstawowy	teren zabudowy mieszkaniowej jednorodzinnej teren usług teren komunikacji teren zieleni urządzonej teren ogrodów działkowych teren infrastruktury technicznej
profil dodatkowy	teren zabudowy letniskowej lub rekreacji indywidualnej teren zieleni naturalnej teren lasu teren wód
maksymalna nadziemna intensywnosc zabudowy	0.8
maksymalny udzial powierzchni zabudowy	60%
maksymalna wysokosc zabudowy	12.0 m
minimalny udzial powierzchni biologicznie czynnej	30%
geometria	
plan	https://www.gov.pl/zagospodarowanieprzestrzenne/app/AktPlanowaniaPrzestrzennego/PL.ZIPPZP.9667/060103-POG/1POG

strefa planistyczna	PL.ZIPPZP.9667_060103-POG_1POG-112SZ_20251013T000000
identifier	https://www.gov.pl/zagospodarowanieprzestrzenne/app/StrefaPlanistyczna/PL.ZIPPZP.9667/060103-POG/1POG-112SZ/20251013T000000
przestrzen nazw	PL.ZIPPZP.9667/060103-POG
lokalny id	1POG-112SZ
wersja id	20251013T000000
poczatek wersji obiektu	2025-10-13T00:00
nazwa	strefa wielofunkcyjna z zabudową zagrodową
oznaczenie	112SZ
symbol	SZ
obowiazuje od	2025-10-13

obowiazuje do	obecnie
status	w opracowaniu https://inspire.ec.europa.eu/codelist/ProcessStepGeneralValue/elaboration
charakter ustalenia	ogólnie wiążące https://inspire.ec.europa.eu/codelist/RegulationNatureValue/generallyBinding
profil podstawowy	teren zabudowy zagrodowej teren produkcji w gospodarstwach rolnych teren akwakultury i obsługi rybactwa teren komunikacji teren zieleni urządzonej teren ogrodów działkowych teren infrastruktury technicznej
profil dodatkowy	teren wielkotowarowej produkcji rolnej teren usług teren zieleni naturalnej teren lasu teren wód
maksymalna nadziemna intensywnosc zabudowy	0.8
maksymalny udzial powierzchni zabudowy	60%
maksymalna wysokosc zabudowy	12.0 m
minimalny udzial powierzchni biologicznie czynnej	30%
geometria	
plan	https://www.gov.pl/zagospodarowanieprzestrzenne/app/AktPlanowaniaPrzestrzennego/PL.ZIPPZP.9667/060103-POG/1POG

strefa planistyczna	PL.ZIPPZP.9667_060103-POG_1POG-112SR_20251013T000000
identifier	https://www.gov.pl/zagospodarowanieprzestrzenne/app/StrefaPlanistyczna/PL.ZIPPZP.9667/060103-POG/1POG-112SR/20251013T000000
przestrzen nazw	PL.ZIPPZP.9667/060103-POG
lokalny id	1POG-112SR
wersja id	20251013T000000
poczatek wersji obiektu	2025-10-13T00:00
nazwa	strefa produkcji rolniczej
oznaczenie	112SR

symbol	SR
obowiazuje od	2025-10-13
obowiazuje do	obecnie
status	w opracowaniu https://inspire.ec.europa.eu/codelist/ProcessStepGeneralValue/elaboration
charakter ustalenia	ogólnie wiążące https://inspire.ec.europa.eu/codelist/RegulationNatureValue/generallyBinding
profil podstawowy	teren produkcji w gospodarstwach rolnych teren wielkotowarowej produkcji rolnej teren akwakultury i obsługi rybactwa teren komunikacji teren ogrodów działkowych teren infrastruktury technicznej
profil dodatkowy	teren rolnictwa z zakazem zabudowy teren elektrowni słonecznej teren elektrowni wodnej teren zieleni urządzonej teren zieleni naturalnej teren lasu teren wód
maksymalna nadziemna intensywnosc zabudowy	1.5
maksymalny udzial powierzchni zabudowy	60%
maksymalna wysokosc zabudowy	25.0 m
minimalny udzial powierzchni biologicznie czynnej	30%
geometria	
plan	https://www.gov.pl/zagospodarowanieprzestrzenne/app/AktPlanowaniaPrzestrzennego/PL.ZIPPZP.9667/060103-POG/1POG

strefa planistyczna	PL.ZIPPZP.9667_060103-POG_1POG-112SU_20251102T165820
identifier	https://www.gov.pl/zagospodarowanieprzestrzenne/app/StrefaPlanistyczna/PL.ZIPPZP.9667/060103-POG/1POG-112SU/20251102T165820
przestrzen nazw	PL.ZIPPZP.9667/060103-POG
lokalny id	1POG-112SU
wersja id	20251102T165820

poczatek wersji obiektu	2025-11-02T16:58:20
nazwa	strefa usługowa
oznaczenie	112SU
symbol	SU
obowiazuje od	2025-10-13
obowiazuje do	obecnie
status	w opracowaniu https://inspire.ec.europa.eu/codelist/ProcessStepGeneralValue/elaboration
charakter ustalenia	ogólnie wiążące https://inspire.ec.europa.eu/codelist/RegulationNatureValue/generallyBinding
profil podstawowy	teren usług teren komunikacji teren zieleni urządzonej teren ogrodów działkowych teren infrastruktury technicznej
profil dodatkowy	teren składów i magazynów teren elektrowni słonecznej teren zieleni naturalnej teren lasu teren wód
maksymalna nadziemna intensywnosc zabudowy	1.5
maksymalny udzial powierzchni zabudowy	60%
maksymalna wysokosc zabudowy	9.0 m
minimalny udzial powierzchni biologicznie czynnej	30%
geometria	
plan	https://www.gov.pl/zagospodarowanieprzestrzenne/app/AktPlanowaniaPrzestrzennego/PL.ZIPPZP.9667/060103-POG/1POG

strefa planistyczna	PL.ZIPPZP.9667_060103-POG_1POG-112SJ_20251013T000000
identifier	https://www.gov.pl/zagospodarowanieprzestrzenne/app/StrefaPlanistyczna/PL.ZIPPZP.9667/060103-POG/1POG-112SJ/20251013T000000
przestrzen nazw	PL.ZIPPZP.9667/060103-POG
lokalny id	1POG-112SJ

wersja id	20251013T000000
poczatek wersji obiektu	2025-10-13T00:00
nazwa	strefa wielofunkcyjna z zabudową mieszkaniową jednorodzinną
oznaczenie	112SJ
symbol	SJ
obowiazuje od	2025-10-13
obowiazuje do	obecnie
status	w opracowaniu https://inspire.ec.europa.eu/codelist/ProcessStepGeneralValue/elaboration
charakter ustalenia	ogólnie wiążące https://inspire.ec.europa.eu/codelist/RegulationNatureValue/generallyBinding
profil podstawowy	teren zabudowy mieszkaniowej jednorodzinnej teren usług teren komunikacji teren zieleni urządzonej teren ogrodów działkowych teren infrastruktury technicznej
profil dodatkowy	teren zabudowy letniskowej lub rekreacji indywidualnej teren zieleni naturalnej teren lasu teren wód
maksymalna nadziemna intensywnosc zabudowy	0.8
maksymalny udzial powierzchni zabudowy	60%
maksymalna wysokosc zabudowy	12.0 m
minimalny udzial powierzchni biologicznie czynnej	30%
geometria	
plan	https://www.gov.pl/zagospodarowanieprzestrzenne/app/AktPlanowaniaPrzestrzennego/PL.ZIPPZP.9667/060103-POG/1POG

strefa planistyczna	PL.ZIPPZP.9667_060103-POG_1POG-113SR_20251026T193855
identifier	https://www.gov.pl/zagospodarowanieprzestrzenne/app/StrefaPlanistyczna/PL.ZIPPZP.9667/060103-POG/1POG-113SR/20251026T193855
przestrzen nazw	PL.ZIPPZP.9667/060103-POG

lokalny id	1POG-113SR
wersja id	20251026T193855
poczatek wersji obiektu	2025-10-26T19:38:55
nazwa	strefa produkcji rolniczej
oznaczenie	113SR
symbol	SR
obowiazuje od	2025-10-13
obowiazuje do	obecnie
status	w opracowaniu https://inspire.ec.europa.eu/codelist/ProcessStepGeneralValue/elaboration
charakter ustalenia	ogólnie wiążące https://inspire.ec.europa.eu/codelist/RegulationNatureValue/generallyBinding
profil podstawowy	teren produkcji w gospodarstwach rolnych teren wielkotowarowej produkcji rolnej teren akwakultury i obsługi rybactwa teren komunikacji teren ogrodów działkowych teren infrastruktury technicznej
profil dodatkowy	teren rolnictwa z zakazem zabudowy teren elektrowni słonecznej teren elektrowni wodnej teren zieleni urządzonej teren zieleni naturalnej teren lasu teren wód
maksymalna nadziemna intensywnosc zabudowy	1.5
maksymalny udzial powierzchni zabudowy	60%
maksymalna wysokosc zabudowy	25.0 m
minimalny udzial powierzchni biologicznie czynnej	30%
geometria	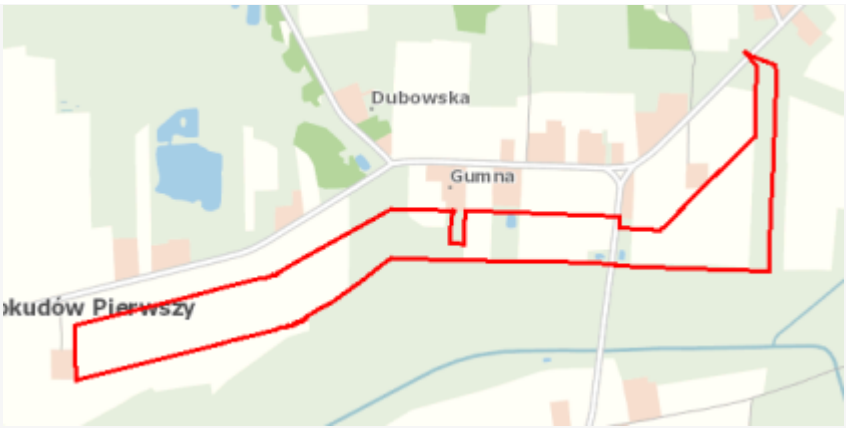
plan	https://www.gov.pl/zagospodarowanieprzestrzenne/app/AktPlanowaniaPrzestrzennego/PL.ZIPPZP.9667/060103-POG/1POG
strefa planistyczna	PL.ZIPPZP.9667_060103-POG_1POG-113SU_20251013T000000

identifier	https://www.gov.pl/zagospodarowanieprzestrzenne/app /StrefaPlanistyczna/PL.ZIPPZP.9667/060103-POG/1POG-113SU /20251013T000000
przestrzen nazw	PL.ZIPPZP.9667/060103-POG
lokalny id	1POG-113SU
wersja id	20251013T000000
poczatek wersji obiektu	2025-10-13T00:00
nazwa	strefa usługowa
oznaczenie	113SU
symbol	SU
obowiazuje od	2025-10-13
obowiazuje do	obecnie
status	w opracowaniu https://inspire.ec.europa.eu/codelist/ProcessStepGeneralValue /elaboration
charakter ustalenia	ogólnie wiążące https://inspire.ec.europa.eu/codelist/RegulationNatureValue /generallyBinding
profil podstawowy	teren usług teren komunikacji teren zieleni urządzonej teren ogrodów działkowych teren infrastruktury technicznej
profil dodatkowy	teren składów i magazynów teren elektrowni słonecznej teren zieleni naturalnej teren lasu teren wód
maksymalna nadziemna intensywnosc zabudowy	1.5
maksymalny udzial powierzchni zabudowy	60%
maksymalna wysokosc zabudowy	12.0 m
minimalny udzial powierzchni biologicznie czynnej	30%
geometria	
plan	https://www.gov.pl/zagospodarowanieprzestrzenne/app /AktPlanowaniaPrzestrzennego/PL.ZIPPZP.9667/060103-POG/1POG

strefa planistyczna	PL.ZIPPZP.9667_060103-POG_1POG-113SJ_20251103T090754
identifier	https://www.gov.pl/zagospodarowanieprzestrzenne/app /StrefaPlanistyczna/PL.ZIPPZP.9667/060103-POG/1POG-113SJ /20251103T090754
przestrzen nazw	PL.ZIPPZP.9667/060103-POG
lokalny id	1POG-113SJ
wersja id	20251103T090754
poczatek wersji obiektu	2025-11-03T09:07:54
nazwa	strefa wielofunkcyjna z zabudową mieszkaniową jednorodzinną
oznaczenie	113SJ
symbol	SJ
obowiazuje od	2025-10-13
obowiazuje do	obecnie
status	w opracowaniu https://inspire.ec.europa.eu/codelist/ProcessStepGeneralValue /elaboration
charakter ustalenia	ogólnie wiążące https://inspire.ec.europa.eu/codelist/RegulationNatureValue /generallyBinding
profil podstawowy	teren zabudowy mieszkaniowej jednorodzinnej teren usług teren komunikacji teren zieleni urządzonej teren ogrodów działkowych teren infrastruktury technicznej
profil dodatkowy	teren zabudowy letniskowej lub rekreacji indywidualnej teren zieleni naturalnej teren lasu teren wód
maksymalna nadziemna intensywnosc zabudowy	0.8
maksymalny udzial powierzchni zabudowy	60%
maksymalna wysokosc zabudowy	10.0 m
minimalny udzial powierzchni biologicznie czynnej	30%
geometria	
plan	https://www.gov.pl/zagospodarowanieprzestrzenne/app

	/AktPlanowaniaPrzestrzennego/PL.ZIPPZP.9667/060103-POG/1POG
strefa planistyczna	PL.ZIPPZP.9667_060103-POG_1POG-113SZ_20251103T114235
identifier	https://www.gov.pl/zagospodarowanieprzestrzenne/app /StrefaPlanistyczna/PL.ZIPPZP.9667/060103-POG/1POG-113SZ /20251103T114235
przestrzen nazw	PL.ZIPPZP.9667/060103-POG
lokalny id	1POG-113SZ
wersja id	20251103T114235
poczatek wersji obiektu	2025-11-03T11:42:35
nazwa	strefa wielofunkcyjna z zabudową zagrodową
oznaczenie	113SZ
symbol	SZ
obowiazuje od	2025-10-13
obowiazuje do	obecnie
status	w opracowaniu https://inspire.ec.europa.eu/codelist/ProcessStepGeneralValue /elaboration
charakter ustalenia	ogólnie wiążące https://inspire.ec.europa.eu/codelist/RegulationNatureValue /generallyBinding
profil podstawowy	teren zabudowy zagrodowej teren produkcji w gospodarstwach rolnych teren akwakultury i obsługi rybactwa teren komunikacji teren zieleni urządzonej teren ogrodów działkowych teren infrastruktury technicznej
profil dodatkowy	teren wielkotowarowej produkcji rolnej teren usług teren zieleni naturalnej teren lasu teren wód
maksymalna nadziemna intensywnosc zabudowy	0.8
maksymalny udzial powierzchni zabudowy	60%
maksymalna wysokosc zabudowy	12.0 m
minimalny udzial powierzchni biologicznie czynnej	30%
geometria	

	
plan	https://www.gov.pl/zagospodarowanieprzestrzenne/app /AktPlanowaniaPrzestrzennego/PL.ZIPPZP.9667/060103-POG/1POG
strefa planistyczna	PL.ZIPPZP.9667_060103-POG_1POG-114SU_20251013T000000
identifier	https://www.gov.pl/zagospodarowanieprzestrzenne/app /StrefaPlanistyczna/PL.ZIPPZP.9667/060103-POG/1POG-114SU /20251013T000000
przestrzen nazw	PL.ZIPPZP.9667/060103-POG
lokalny id	1POG-114SU
wersja id	20251013T000000
poczatek wersji obiektu	2025-10-13T00:00
nazwa	strefa usługowa
oznaczenie	114SU
symbol	SU
obowiazuje od	2025-10-13
obowiazuje do	obecnie
status	w opracowaniu https://inspire.ec.europa.eu/codelist/ProcessStepGeneralValue /elaboration
charakter ustalenia	ogólnie wiążące https://inspire.ec.europa.eu/codelist/RegulationNatureValue /generallyBinding
profil podstawowy	teren usług teren komunikacji teren zieleni urządzonej teren ogrodów działkowych teren infrastruktury technicznej
profil dodatkowy	teren składów i magazynów teren elektrowni słonecznej teren zieleni naturalnej teren lasu teren wód
maksymalna nadziemna intensywnosc zabudowy	1.5
maksymalny udzial powierzchni zabudowy	60%
maksymalna wysokosc zabudowy	12.0 m
minimalny udzial powierzchni	

biologicznie czynnej	30%
geometria	
plan	https://www.gov.pl/zagospodarowanieprzestrzenne/app /AktPlanowaniaPrzestrzennego/PL.ZIPPZP.9667/060103-POG/1POG
strefa planistyczna	PL.ZIPPZP.9667_060103-POG_1POG-114SJ_20251013T000000
identifier	https://www.gov.pl/zagospodarowanieprzestrzenne/app /StrefaPlanistyczna/PL.ZIPPZP.9667/060103-POG/1POG-114SJ /20251013T000000
przestrzen nazw	PL.ZIPPZP.9667/060103-POG
lokalny id	1POG-114SJ
wersja id	20251013T000000
poczatek wersji obiektu	2025-10-13T00:00
nazwa	strefa wielofunkcyjna z zabudową mieszkaniową jednorodzinną
oznaczenie	114SJ
symbol	SJ
obowiazuje od	2025-10-13
obowiazuje do	obecnie
status	w opracowaniu https://inspire.ec.europa.eu/codelist/ProcessStepGeneralValue /elaboration
charakter ustalenia	ogólnie wiążące https://inspire.ec.europa.eu/codelist/RegulationNatureValue /generallyBinding
profil podstawowy	teren zabudowy mieszkaniowej jednorodzinnej teren usług teren komunikacji teren zieleni urządzonej teren ogrodów działkowych teren infrastruktury technicznej
profil dodatkowy	teren zabudowy letniskowej lub rekreacji indywidualnej teren zieleni naturalnej teren lasu teren wód
maksymalna nadziemna intensywnosc zabudowy	0.8
maksymalny udzial powierzchni zabudowy	60%
maksymalna wysokosc zabudowy	12.0 m

minimalny udzial powierzchni biologicznie czynnej	30%
geometria	
plan	https://www.gov.pl/zagospodarowanieprzestrzenne/app /AktPlanowaniaPrzestrzennego/PL.ZIPPZP.9667/060103-POG/1POG
strefa planistyczna	PL.ZIPPZP.9667_060103-POG_1POG-114SR_20251013T000000
identifier	https://www.gov.pl/zagospodarowanieprzestrzenne/app /StrefaPlanistyczna/PL.ZIPPZP.9667/060103-POG/1POG-114SR /20251013T000000
przestrzen nazw	PL.ZIPPZP.9667/060103-POG
lokalny id	1POG-114SR
wersja id	20251013T000000
poczatek wersji obiektu	2025-10-13T00:00
nazwa	strefa produkcji rolniczej
oznaczenie	114SR
symbol	SR
obowiazuje od	2025-10-13
obowiazuje do	obecnie
status	w opracowaniu https://inspire.ec.europa.eu/codelist/ProcessStepGeneralValue /elaboration
charakter ustalenia	ogólnie wiążące https://inspire.ec.europa.eu/codelist/RegulationNatureValue /generallyBinding
profil podstawowy	teren produkcji w gospodarstwach rolnych teren wielkotowarowej produkcji rolnej teren akwakultury i obsługi rybactwa teren komunikacji teren ogrodów działkowych teren infrastruktury technicznej
profil dodatkowy	teren rolnictwa z zakazem zabudowy teren elektrowni słonecznej teren elektrowni wodnej teren zieleni urządzonej teren zieleni naturalnej teren lasu teren wód
maksymalna nadziemna intensywnosc zabudowy	1.5

maksymalny udzial powierzchni zabudowy	60%
maksymalna wysokosc zabudowy	25.0 m
minimalny udzial powierzchni biologicznie czynnej	30%
geometria	
plan	https://www.gov.pl/zagospodarowanieprzestrzenne/app/AktPlanowaniaPrzestrzennego/PL.ZIPPZP.9667/060103-POG/1POG

strefa planistyczna	PL.ZIPPZP.9667_060103-POG_1POG-114SZ_20251013T000000
identifier	https://www.gov.pl/zagospodarowanieprzestrzenne/app/StrefaPlanistyczna/PL.ZIPPZP.9667/060103-POG/1POG-114SZ/20251013T000000
przestrzen nazw	PL.ZIPPZP.9667/060103-POG
lokalny id	1POG-114SZ
wersja id	20251013T000000
poczatek wersji obiektu	2025-10-13T00:00
nazwa	strefa wielofunkcyjna z zabudową zagrodową
oznaczenie	114SZ
symbol	SZ
obowiazuje od	2025-10-13
obowiazuje do	obecnie
status	w opracowaniu https://inspire.ec.europa.eu/codelist/ProcessStepGeneralValue/elaboration
charakter ustalenia	ogólnie wiążące https://inspire.ec.europa.eu/codelist/RegulationNatureValue/generallyBinding
profil podstawowy	teren zabudowy zagrodowej teren produkcji w gospodarstwach rolnych teren akwakultury i obsługi rybactwa teren komunikacji teren zieleni urządzonej teren ogrodów działkowych teren infrastruktury technicznej
profil dodatkowy	teren wielkotowarowej produkcji rolnej teren usług teren zieleni naturalnej

	teren lasu teren wód
maksymalna nadziemna intensywnosc zabudowy	0.8
maksymalny udzial powierzchni zabudowy	60%
maksymalna wysokosc zabudowy	12.0 m
minimalny udzial powierzchni biologicznie czynnej	30%
geometria	
plan	https://www.gov.pl/zagospodarowanieprzestrzenne/app /AktPlanowaniaPrzestrzennego/PL.ZIPPZP.9667/060103-POG/1POG

strefa planistyczna	PL.ZIPPZP.9667_060103-POG_1POG-115SZ_20251013T000000
identifier	https://www.gov.pl/zagospodarowanieprzestrzenne/app /StrefaPlanistyczna/PL.ZIPPZP.9667/060103-POG/1POG-115SZ /20251013T000000
przestrzen nazw	PL.ZIPPZP.9667/060103-POG
lokalny id	1POG-115SZ
wersja id	20251013T000000
poczatek wersji obiektu	2025-10-13T00:00
nazwa	strefa wielofunkcyjna z zabudową zagrodową
oznaczenie	115SZ
symbol	SZ
obowiazuje od	2025-10-13
obowiazuje do	obecnie
status	w opracowaniu https://inspire.ec.europa.eu/codelist/ProcessStepGeneralValue /elaboration
charakter ustalenia	ogólnie wiążące https://inspire.ec.europa.eu/codelist/RegulationNatureValue /generallyBinding
profil podstawowy	teren zabudowy zagrodowej teren produkcji w gospodarstwach rolnych teren akwakultury i obsługi rybactwa teren komunikacji teren zieleni urządzonej teren ogrodów działkowych teren infrastruktury technicznej

profil dodatkowy	teren wielkotowarowej produkcji rolnej teren usług teren zieleni naturalnej teren lasu teren wód
maksymalna nadziemna intensywnosc zabudowy	0.8
maksymalny udzial powierzchni zabudowy	60%
maksymalna wysokosc zabudowy	12.0 m
minimalny udzial powierzchni biologicznie czynnej	30%
geometria	
plan	https://www.gov.pl/zagospodarowanieprzestrzenne/app /AktPlanowaniaPrzestrzennego/PL.ZIPPZP.9667/060103-POG/1POG

strefa planistyczna	PL.ZIPPZP.9667_060103-POG_1POG-115SR_20251013T000000
identifier	https://www.gov.pl/zagospodarowanieprzestrzenne/app /StrefaPlanistyczna/PL.ZIPPZP.9667/060103-POG/1POG-115SR /20251013T000000
przestrzen nazw	PL.ZIPPZP.9667/060103-POG
lokalny id	1POG-115SR
wersja id	20251013T000000
poczatek wersji obiektu	2025-10-13T00:00
nazwa	strefa produkcji rolniczej
oznaczenie	115SR
symbol	SR
obowiazuje od	2025-10-13
obowiazuje do	obecnie
status	w opracowaniu https://inspire.ec.europa.eu/codelist/ProcessStepGeneralValue /elaboration
charakter ustalenia	ogólnie wiążące https://inspire.ec.europa.eu/codelist/RegulationNatureValue /generallyBinding
profil podstawowy	teren produkcji w gospodarstwach rolnych teren wielkotowarowej produkcji rolnej teren akwakultury i obsługi rybactwa

	teren komunikacji teren ogrodów działkowych teren infrastruktury technicznej
profil dodatkowy	teren rolnictwa z zakazem zabudowy teren elektrowni słonecznej teren elektrowni wodnej teren zieleni urządzonej teren zieleni naturalnej teren lasu teren wód
maksymalna nadziemna intensywnosc zabudowy	1.5
maksymalny udzial powierzchni zabudowy	60%
maksymalna wysokosc zabudowy	25.0 m
minimalny udzial powierzchni biologicznie czynnej	30%
geometria	
plan	https://www.gov.pl/zagospodarowanieprzestrzenne/app /AktPlanowaniaPrzestrzennego/PL.ZIPPZP.9667/060103-POG/1POG

strefa planistyczna	PL.ZIPPZP.9667_060103-POG_1POG-115SU_20251103T102207
identifier	https://www.gov.pl/zagospodarowanieprzestrzenne/app /StrefaPlanistyczna/PL.ZIPPZP.9667/060103-POG/1POG-115SU /20251103T102207
przestrzen nazw	PL.ZIPPZP.9667/060103-POG
lokalny id	1POG-115SU
wersja id	20251103T102207
poczatek wersji obiektu	2025-11-03T10:22:07
nazwa	strefa usługowa
oznaczenie	115SU
symbol	SU
obowiazuje od	2025-10-13
obowiazuje do	obecnie
status	w opracowaniu https://inspire.ec.europa.eu/codelist/ProcessStepGeneralValue /elaboration
charakter ustalenia	ogólnie wiążące https://inspire.ec.europa.eu/codelist/RegulationNatureValue

	/generallyBinding
profil podstawowy	teren usług teren komunikacji teren zieleni urządzonej teren ogrodów działkowych teren infrastruktury technicznej
profil dodatkowy	teren składów i magazynów teren elektrowni słonecznej teren zieleni naturalnej teren lasu teren wód
maksymalna nadziemna intensywnosc zabudowy	1.5
maksymalny udzial powierzchni zabudowy	60%
maksymalna wysokosc zabudowy	10.0 m
minimalny udzial powierzchni biologicznie czynnej	30%
geometria	
plan	https://www.gov.pl/zagospodarowanieprzestrzenne/app /AktPlanowaniaPrzestrzennego/PL.ZIPPZP.9667/060103-POG/1POG

strefa planistyczna	PL.ZIPPZP.9667_060103-POG_1POG-115SJ_20251103T090248
identifier	https://www.gov.pl/zagospodarowanieprzestrzenne/app /StrefaPlanistyczna/PL.ZIPPZP.9667/060103-POG/1POG-115SJ /20251103T090248
przestrzen nazw	PL.ZIPPZP.9667/060103-POG
lokalny id	1POG-115SJ
wersja id	20251103T090248
poczatek wersji obiektu	2025-11-03T09:02:48
nazwa	strefa wielofunkcyjna z zabudową mieszkaniową jednorodzinną
oznaczenie	115SJ
symbol	SJ
obowiazuje od	2025-10-13
obowiazuje do	obecnie
status	w opracowaniu https://inspire.ec.europa.eu/codelist/ProcessStepGeneralValue /elaboration

charakter ustalenia	ogólnie wiążące https://inspire.ec.europa.eu/codelist/RegulationNatureValue/generallyBinding
profil podstawowy	teren zabudowy mieszkaniowej jednorodzinnej teren usług teren komunikacji teren zieleni urządzonej teren ogrodów działkowych teren infrastruktury technicznej
profil dodatkowy	teren zabudowy letniskowej lub rekreacji indywidualnej teren zieleni naturalnej teren lasu teren wód
maksymalna nadziemna intensywnosc zabudowy	0.8
maksymalny udzial powierzchni zabudowy	60%
maksymalna wysokosc zabudowy	12.0 m
minimalny udzial powierzchni biologicznie czynnej	30%
geometria	
plan	https://www.gov.pl/zagospodarowanieprzestrzenne/app/AktPlanowaniaPrzestrzennego/PL.ZIPPZP.9667/060103-POG/1POG

strefa planistyczna	PL.ZIPPZP.9667_060103-POG_1POG-116SZ_20251013T000000
identifier	https://www.gov.pl/zagospodarowanieprzestrzenne/app/StrefaPlanistyczna/PL.ZIPPZP.9667/060103-POG/1POG-116SZ/20251013T000000
przestrzen nazw	PL.ZIPPZP.9667/060103-POG
lokalny id	1POG-116SZ
wersja id	20251013T000000
poczatek wersji obiektu	2025-10-13T00:00
nazwa	strefa wielofunkcyjna z zabudową zagrodową
oznaczenie	116SZ
symbol	SZ
obowiazuje od	2025-10-13
obowiazuje do	obecnie
status	w opracowaniu https://inspire.ec.europa.eu/codelist/ProcessStepGeneralValue

	/elaboration
charakter ustalenia	ogólnie wiążące https://inspire.ec.europa.eu/codelist/RegulationNatureValue/generallyBinding
profil podstawowy	teren zabudowy zagrodowej teren produkcji w gospodarstwach rolnych teren akwakultury i obsługi rybactwa teren komunikacji teren zieleni urządzonej teren ogrodów działkowych teren infrastruktury technicznej
profil dodatkowy	teren wielkotowarowej produkcji rolnej teren usług teren zieleni naturalnej teren lasu teren wód
maksymalna nadziemna intensywnosc zabudowy	0.8
maksymalny udzial powierzchni zabudowy	60%
maksymalna wysokosc zabudowy	12.0 m
minimalny udzial powierzchni biologicznie czynnej	30%
geometria	
plan	https://www.gov.pl/zagospodarowanieprzestrzenne/app/AktPlanowaniaPrzestrzennego/PL.ZIPPZP.9667/060103-POG/1POG

strefa planistyczna	PL.ZIPPZP.9667_060103-POG_1POG-116SR_20251013T000000
identifier	https://www.gov.pl/zagospodarowanieprzestrzenne/app/StrefaPlanistyczna/PL.ZIPPZP.9667/060103-POG/1POG-116SR/20251013T000000
przestrzen nazw	PL.ZIPPZP.9667/060103-POG
lokalny id	1POG-116SR
wersja id	20251013T000000
poczatek wersji obiektu	2025-10-13T00:00
nazwa	strefa produkcji rolniczej
oznaczenie	116SR
symbol	SR
obowiazuje od	2025-10-13

obowiazuje do	obecnie
status	w opracowaniu https://inspire.ec.europa.eu/codelist/ProcessStepGeneralValue/elaboration
charakter ustalenia	ogólnie wiążące https://inspire.ec.europa.eu/codelist/RegulationNatureValue/generallyBinding
profil podstawowy	teren produkcji w gospodarstwach rolnych teren wielkotowarowej produkcji rolnej teren akwakultury i obsługi rybactwa teren komunikacji teren ogrodów działkowych teren infrastruktury technicznej
profil dodatkowy	teren rolnictwa z zakazem zabudowy teren elektrowni słonecznej teren elektrowni wodnej teren zieleni urządzonej teren zieleni naturalnej teren lasu teren wód
maksymalna nadziemna intensywnosc zabudowy	1.5
maksymalny udzial powierzchni zabudowy	60%
maksymalna wysokosc zabudowy	25.0 m
minimalny udzial powierzchni biologicznie czynnej	30%
geometria	
plan	https://www.gov.pl/zagospodarowanieprzestrzenne/app/AktPlanowaniaPrzestrzennego/PL.ZIPPZP.9667/060103-POG/1POG

strefa planistyczna	PL.ZIPPZP.9667_060103-POG_1POG-116SJ_20251103T090845
identifier	https://www.gov.pl/zagospodarowanieprzestrzenne/app/StrefaPlanistyczna/PL.ZIPPZP.9667/060103-POG/1POG-116SJ/20251103T090845
przestrzen nazw	PL.ZIPPZP.9667/060103-POG
lokalny id	1POG-116SJ
wersja id	20251103T090845
poczatek wersji obiektu	2025-11-03T09:08:45
nazwa	strefa wielofunkcyjna z zabudową mieszkaniową jednorodzinną

oznaczenie	116SJ
symbol	SJ
obowiazuje od	2025-10-13
obowiazuje do	obecnie
status	w opracowaniu https://inspire.ec.europa.eu/codelist/ProcessStepGeneralValue/elaboration
charakter ustalenia	ogólnie wiążące https://inspire.ec.europa.eu/codelist/RegulationNatureValue/generallyBinding
profil podstawowy	teren zabudowy mieszkaniowej jednorodzinnej teren usług teren komunikacji teren zieleni urządzonej teren ogrodów działkowych teren infrastruktury technicznej
profil dodatkowy	teren zabudowy letniskowej lub rekreacji indywidualnej teren zieleni naturalnej teren lasu teren wód
maksymalna nadziemna intensywnosc zabudowy	0.8
maksymalny udzial powierzchni zabudowy	60%
maksymalna wysokosc zabudowy	9.0 m
minimalny udzial powierzchni biologicznie czynnej	30%
geometria	
plan	https://www.gov.pl/zagospodarowanieprzestrzenne/app/AktPlanowaniaPrzestrzennego/PL.ZIPPZP.9667/060103-POG/1POG

strefa planistyczna	PL.ZIPPZP.9667_060103-POG_1POG-116SU_20251110T124440
identifier	https://www.gov.pl/zagospodarowanieprzestrzenne/app/StrefaPlanistyczna/PL.ZIPPZP.9667/060103-POG/1POG-116SU/20251110T124440
przestrzen nazw	PL.ZIPPZP.9667/060103-POG
lokalny id	1POG-116SU
wersja id	20251110T124440
poczatek wersji obiektu	2025-11-10T12:44:40

nazwa	strefa usługowa
oznaczenie	116SU
symbol	SU
obowiazuje od	2025-10-13
obowiazuje do	obecnie
status	w opracowaniu https://inspire.ec.europa.eu/codelist/ProcessStepGeneralValue/elaboration
charakter ustalenia	ogólnie wiążące https://inspire.ec.europa.eu/codelist/RegulationNatureValue/generallyBinding
profil podstawowy	teren usług teren komunikacji teren zieleni urządzonej teren ogrodów działkowych teren infrastruktury technicznej
profil dodatkowy	teren składów i magazynów teren elektrowni słonecznej teren zieleni naturalnej teren lasu teren wód
maksymalna nadziemna intensywnosc zabudowy	1.5
maksymalny udzial powierzchni zabudowy	60%
maksymalna wysokosc zabudowy	12.0 m
minimalny udzial powierzchni biologicznie czynnej	30%
geometria	
plan	https://www.gov.pl/zagospodarowanieprzestrzenne/app/AktPlanowaniaPrzestrzennego/PL.ZIPPZP.9667/060103-POG/1POG

strefa planistyczna	PL.ZIPPZP.9667_060103-POG_1POG-117SZ_20251013T000000
identifier	https://www.gov.pl/zagospodarowanieprzestrzenne/app/StrefaPlanistyczna/PL.ZIPPZP.9667/060103-POG/1POG-117SZ/20251013T000000
przestrzen nazw	PL.ZIPPZP.9667/060103-POG
lokalny id	1POG-117SZ
wersja id	20251013T000000

poczatek wersji obiektu	2025-10-13T00:00
nazwa	strefa wielofunkcyjna z zabudową zagrodową
oznaczenie	117SZ
symbol	SZ
obowiazuje od	2025-10-13
obowiazuje do	obecnie
status	w opracowaniu https://inspire.ec.europa.eu/codelist/ProcessStepGeneralValue/elaboration
charakter ustalenia	ogólnie wiążące https://inspire.ec.europa.eu/codelist/RegulationNatureValue/generallyBinding
profil podstawowy	teren zabudowy zagrodowej teren produkcji w gospodarstwach rolnych teren akwakultury i obsługi rybactwa teren komunikacji teren zieleni urządzonej teren ogrodów działkowych teren infrastruktury technicznej
profil dodatkowy	teren wielkotowarowej produkcji rolnej teren usług teren zieleni naturalnej teren lasu teren wód
maksymalna nadziemna intensywnosc zabudowy	0.8
maksymalny udzial powierzchni zabudowy	60%
maksymalna wysokosc zabudowy	12.0 m
minimalny udzial powierzchni biologicznie czynnej	30%
geometria	
plan	https://www.gov.pl/zagospodarowanieprzestrzenne/app/AktPlanowaniaPrzestrzennego/PL.ZIPPZP.9667/060103-POG/1POG
strefa planistyczna	PL.ZIPPZP.9667_060103-POG_1POG-117SR_20251013T000000
identifier	https://www.gov.pl/zagospodarowanieprzestrzenne/app/StrefaPlanistyczna/PL.ZIPPZP.9667/060103-POG/1POG-117SR/20251013T000000
przestrzen nazw	PL.ZIPPZP.9667/060103-POG

lokalny id	1POG-117SR
wersja id	20251013T000000
poczatek wersji obiektu	2025-10-13T00:00
nazwa	strefa produkcji rolniczej
oznaczenie	117SR
symbol	SR
obowiazuje od	2025-10-13
obowiazuje do	obecnie
status	w opracowaniu https://inspire.ec.europa.eu/codelist/ProcessStepGeneralValue/elaboration
charakter ustalenia	ogólnie wiążące https://inspire.ec.europa.eu/codelist/RegulationNatureValue/generallyBinding
profil podstawowy	teren produkcji w gospodarstwach rolnych teren wielkotowarowej produkcji rolnej teren akwakultury i obsługi rybactwa teren komunikacji teren ogrodów działkowych teren infrastruktury technicznej
profil dodatkowy	teren rolnictwa z zakazem zabudowy teren elektrowni słonecznej teren elektrowni wodnej teren zieleni urządzonej teren zieleni naturalnej teren lasu teren wód
maksymalna nadziemna intensywnosc zabudowy	1.5
maksymalny udzial powierzchni zabudowy	60%
maksymalna wysokosc zabudowy	25.0 m
minimalny udzial powierzchni biologicznie czynnej	30%
geometria	
plan	https://www.gov.pl/zagospodarowanieprzestrzenne/app/AktPlanowaniaPrzestrzennego/PL.ZIPPZP.9667/060103-POG/1POG

strefa planistyczna	PL.ZIPPZP.9667_060103-POG_1POG-117SU_20251110T124423

identifier	https://www.gov.pl/zagospodarowanieprzestrzenne/app /StrefaPlanistyczna/PL.ZIPPZP.9667/060103-POG/1POG-117SU /20251110T124423
przestrzen nazw	PL.ZIPPZP.9667/060103-POG
lokalny id	1POG-117SU
wersja id	20251110T124423
poczatek wersji obiektu	2025-11-10T12:44:23
nazwa	strefa usługowa
oznaczenie	117SU
symbol	SU
obowiazuje od	2025-10-13
obowiazuje do	obecnie
status	w opracowaniu https://inspire.ec.europa.eu/codelist/ProcessStepGeneralValue /elaboration
charakter ustalenia	ogólnie wiążące https://inspire.ec.europa.eu/codelist/RegulationNatureValue /generallyBinding
profil podstawowy	teren usług teren komunikacji teren zieleni urządzonej teren ogrodów działkowych teren infrastruktury technicznej
profil dodatkowy	teren składów i magazynów teren elektrowni słonecznej teren zieleni naturalnej teren lasu teren wód
maksymalna nadziemna intensywnosc zabudowy	1.5
maksymalny udzial powierzchni zabudowy	60%
maksymalna wysokosc zabudowy	12.0 m
minimalny udzial powierzchni biologicznie czynnej	30%
geometria	
plan	https://www.gov.pl/zagospodarowanieprzestrzenne/app /AktPlanowaniaPrzestrzennego/PL.ZIPPZP.9667/060103-POG/1POG

strefa planistyczna	PL.ZIPPZP.9667_060103-POG_1POG-117SJ_20251102T160933
identifier	https://www.gov.pl/zagospodarowanieprzestrzenne/app /StrefaPlanistyczna/PL.ZIPPZP.9667/060103-POG/1POG-117SJ /20251102T160933
przestrzen nazw	PL.ZIPPZP.9667/060103-POG
lokalny id	1POG-117SJ
wersja id	20251102T160933
poczatek wersji obiektu	2025-11-02T16:09:33
nazwa	strefa wielofunkcyjna z zabudową mieszkaniową jednorodzinną
oznaczenie	117SJ
symbol	SJ
obowiazuje od	2025-10-13
obowiazuje do	obecnie
status	w opracowaniu https://inspire.ec.europa.eu/codelist/ProcessStepGeneralValue /elaboration
charakter ustalenia	ogólnie wiążące https://inspire.ec.europa.eu/codelist/RegulationNatureValue /generallyBinding
profil podstawowy	teren zabudowy mieszkaniowej jednorodzinnej teren usług teren komunikacji teren zieleni urządzonej teren ogrodów działkowych teren infrastruktury technicznej
profil dodatkowy	teren zabudowy letniskowej lub rekreacji indywidualnej teren zieleni naturalnej teren lasu teren wód
maksymalna nadziemna intensywnosc zabudowy	0.8
maksymalny udzial powierzchni zabudowy	60%
maksymalna wysokosc zabudowy	12.0 m
minimalny udzial powierzchni biologicznie czynnej	30%
geometria	
plan	https://www.gov.pl/zagospodarowanieprzestrzenne/app

	/AktPlanowaniaPrzestrzennego/PL.ZIPPZP.9667/060103-POG/1POG
strefa planistyczna	PL.ZIPPZP.9667_060103-POG_1POG-118SJ_20251013T000000
identifier	https://www.gov.pl/zagospodarowanieprzestrzenne/app /StrefaPlanistyczna/PL.ZIPPZP.9667/060103-POG/1POG-118SJ /20251013T000000
przestrzen nazw	PL.ZIPPZP.9667/060103-POG
lokalny id	1POG-118SJ
wersja id	20251013T000000
poczatek wersji obiektu	2025-10-13T00:00
nazwa	strefa wielofunkcyjna z zabudową mieszkaniową jednorodzinną
oznaczenie	118SJ
symbol	SJ
obowiazuje od	2025-10-13
obowiazuje do	obecnie
status	w opracowaniu https://inspire.ec.europa.eu/codelist/ProcessStepGeneralValue /elaboration
charakter ustalenia	ogólnie wiążące https://inspire.ec.europa.eu/codelist/RegulationNatureValue /generallyBinding
profil podstawowy	teren zabudowy mieszkaniowej jednorodzinnej teren usług teren komunikacji teren zieleni urządzonej teren ogrodów działkowych teren infrastruktury technicznej
profil dodatkowy	teren zabudowy letniskowej lub rekreacji indywidualnej teren zieleni naturalnej teren lasu teren wód
maksymalna nadziemna intensywnosc zabudowy	0.8
maksymalny udzial powierzchni zabudowy	60%
maksymalna wysokosc zabudowy	12.0 m
minimalny udzial powierzchni biologicznie czynnej	30%
geometria	

plan	https://www.gov.pl/zagospodarowanieprzestrzenne/app /AktPlanowaniaPrzestrzennego/PL.ZIPPZP.9667/060103-POG/1POG
strefa planistyczna	PL.ZIPPZP.9667_060103-POG_1POG-118SR_20251013T000000
identifier	https://www.gov.pl/zagospodarowanieprzestrzenne/app /StrefaPlanistyczna/PL.ZIPPZP.9667/060103-POG/1POG-118SR /20251013T000000
przestrzen nazw	PL.ZIPPZP.9667/060103-POG
lokalny id	1POG-118SR
wersja id	20251013T000000
poczatek wersji obiektu	2025-10-13T00:00
nazwa	strefa produkcji rolniczej
oznaczenie	118SR
symbol	SR
obowiazuje od	2025-10-13
obowiazuje do	obecnie
status	w opracowaniu https://inspire.ec.europa.eu/codelist/ProcessStepGeneralValue /elaboration
charakter ustalenia	ogólnie wiążące https://inspire.ec.europa.eu/codelist/RegulationNatureValue /generallyBinding
profil podstawowy	teren produkcji w gospodarstwach rolnych teren wielkotowarowej produkcji rolnej teren akwakultury i obsługi rybactwa teren komunikacji teren ogrodów działkowych teren infrastruktury technicznej
profil dodatkowy	teren rolnictwa z zakazem zabudowy teren elektrowni słonecznej teren elektrowni wodnej teren zieleni urządzonej teren zieleni naturalnej teren lasu teren wód
maksymalna nadziemna intensywnosc zabudowy	1.5
maksymalny udzial powierzchni zabudowy	60%
maksymalna wysokosc zabudowy	25.0 m
minimalny udzial powierzchni biologicznie czynnej	30%
geometria	



plan	https://www.gov.pl/zagospodarowanieprzestrzenne/app /AktPlanowaniaPrzestrzennego/PL.ZIPPZP.9667/060103-POG/1POG
strefa planistyczna	PL.ZIPPZP.9667_060103-POG_1POG-118SU_20251103T201217
identifier	https://www.gov.pl/zagospodarowanieprzestrzenne/app /StrefaPlanistyczna/PL.ZIPPZP.9667/060103-POG/1POG-118SU /20251103T201217
przestrzen nazw	PL.ZIPPZP.9667/060103-POG
lokalny id	1POG-118SU
wersja id	20251103T201217
poczatek wersji obiektu	2025-11-03T20:12:17
nazwa	strefa usługowa
oznaczenie	118SU
symbol	SU
obowiazuje od	2025-10-13
obowiazuje do	obecnie
status	w opracowaniu https://inspire.ec.europa.eu/codelist/ProcessStepGeneralValue /elaboration
charakter ustalenia	ogólnie wiążące https://inspire.ec.europa.eu/codelist/RegulationNatureValue /generallyBinding
profil podstawowy	teren usług teren komunikacji teren zieleni urządzonej teren ogrodów działkowych teren infrastruktury technicznej
profil dodatkowy	teren składów i magazynów teren elektrowni słonecznej teren zieleni naturalnej teren lasu teren wód
maksymalna nadziemna intensywnosc zabudowy	1.5
maksymalny udzial powierzchni zabudowy	60%
maksymalna wysokosc zabudowy	12.0 m
minimalny udzial powierzchni	

biologicznie czynnej	30%
geometria	
plan	https://www.gov.pl/zagospodarowanieprzestrzenne/app /AktPlanowaniaPrzestrzennego/PL.ZIPPZP.9667/060103-POG/1POG
strefa planistyczna	PL.ZIPPZP.9667_060103-POG_1POG-118SZ_20251013T000000
identifier	https://www.gov.pl/zagospodarowanieprzestrzenne/app /StrefaPlanistyczna/PL.ZIPPZP.9667/060103-POG/1POG-118SZ /20251013T000000
przestrzen nazw	PL.ZIPPZP.9667/060103-POG
lokalny id	1POG-118SZ
wersja id	20251013T000000
poczatek wersji obiektu	2025-10-13T00:00
nazwa	strefa wielofunkcyjna z zabudową zagrodową
oznaczenie	118SZ
symbol	SZ
obowiazuje od	2025-10-13
obowiazuje do	obecnie
status	w opracowaniu https://inspire.ec.europa.eu/codelist/ProcessStepGeneralValue /elaboration
charakter ustalenia	ogólnie wiążące https://inspire.ec.europa.eu/codelist/RegulationNatureValue /generallyBinding
profil podstawowy	teren zabudowy zagrodowej teren produkcji w gospodarstwach rolnych teren akwakultury i obsługi rybactwa teren komunikacji teren zieleni urządzonej teren ogrodów działkowych teren infrastruktury technicznej
profil dodatkowy	teren wielkotowarowej produkcji rolnej teren usług teren zieleni naturalnej teren lasu teren wód
maksymalna nadziemna intensywnosc zabudowy	0.8
maksymalny udzial powierzchni	

zabudowy	60%
maksymalna wysokosc zabudowy	12.0 m
minimalny udzial powierzchni biologicznie czynnej	30%
geometria	
plan	https://www.gov.pl/zagospodarowanieprzestrzenne/app/AktPlanowaniaPrzestrzennego/PL.ZIPPZP.9667/060103-POG/1POG

strefa planistyczna	PL.ZIPPZP.9667_060103-POG_1POG-119SZ_20251013T000000
identifier	https://www.gov.pl/zagospodarowanieprzestrzenne/app/StrefaPlanistyczna/PL.ZIPPZP.9667/060103-POG/1POG-119SZ/20251013T000000
przestrzen nazw	PL.ZIPPZP.9667/060103-POG
lokalny id	1POG-119SZ
wersja id	20251013T000000
poczatek wersji obiektu	2025-10-13T00:00
nazwa	strefa wielofunkcyjna z zabudową zagrodową
oznaczenie	119SZ
symbol	SZ
obowiazuje od	2025-10-13
obowiazuje do	obecnie
status	w opracowaniu https://inspire.ec.europa.eu/codelist/ProcessStepGeneralValue/elaboration
charakter ustalenia	ogólnie wiążące https://inspire.ec.europa.eu/codelist/RegulationNatureValue/generallyBinding
profil podstawowy	teren zabudowy zagrodowej teren produkcji w gospodarstwach rolnych teren akwakultury i obsługi rybactwa teren komunikacji teren zieleni urządzonej teren ogrodów działkowych teren infrastruktury technicznej
profil dodatkowy	teren wielkotowarowej produkcji rolnej teren usług teren zieleni naturalnej teren lasu teren wód

maksymalna nadziemna intensywnosc zabudowy	0.8
maksymalny udzial powierzchni zabudowy	60%
maksymalna wysokosc zabudowy	12.0 m
minimalny udzial powierzchni biologicznie czynnej	30%
geometria	
plan	https://www.gov.pl/zagospodarowanieprzestrzenne/app/AktPlanowaniaPrzestrzennego/PL.ZIPPZP.9667/060103-POG/1POG

strefa planistyczna	PL.ZIPPZP.9667_060103-POG_1POG-119SR_20251013T000000
identifier	https://www.gov.pl/zagospodarowanieprzestrzenne/app/StrefaPlanistyczna/PL.ZIPPZP.9667/060103-POG/1POG-119SR/20251013T000000
przestrzen nazw	PL.ZIPPZP.9667/060103-POG
lokalny id	1POG-119SR
wersja id	20251013T000000
poczatek wersji obiektu	2025-10-13T00:00
nazwa	strefa produkcji rolniczej
oznaczenie	119SR
symbol	SR
obowiazuje od	2025-10-13
obowiazuje do	obecnie
status	w opracowaniu https://inspire.ec.europa.eu/codelist/ProcessStepGeneralValue/elaboration
charakter ustalenia	ogólnie wiążące https://inspire.ec.europa.eu/codelist/RegulationNatureValue/generallyBinding
profil podstawowy	teren produkcji w gospodarstwach rolnych teren wielkotowarowej produkcji rolnej teren akwakultury i obsługi rybactwa teren komunikacji teren ogrodów działkowych teren infrastruktury technicznej
profil dodatkowy	teren rolnictwa z zakazem zabudowy teren elektrowni słonecznej teren elektrowni wodnej

	teren zieleni urządzonej teren zieleni naturalnej teren lasu teren wód
maksymalna nadziemna intensywnosc zabudowy	1.5
maksymalny udzial powierzchni zabudowy	60%
maksymalna wysokosc zabudowy	25.0 m
minimalny udzial powierzchni biologicznie czynnej	30%
geometria	
plan	https://www.gov.pl/zagospodarowanieprzestrzenne/app /AktPlanowaniaPrzestrzennego/PL.ZIPPZP.9667/060103-POG/1POG

strefa planistyczna	PL.ZIPPZP.9667_060103-POG_1POG-119SJ_20251103T172107
identifier	https://www.gov.pl/zagospodarowanieprzestrzenne/app /StrefaPlanistyczna/PL.ZIPPZP.9667/060103-POG/1POG-119SJ /20251103T172107
przestrzen nazw	PL.ZIPPZP.9667/060103-POG
lokalny id	1POG-119SJ
wersja id	20251103T172107
poczatek wersji obiektu	2025-11-03T17:21:07
nazwa	strefa wielofunkcyjna z zabudową mieszkaniową jednorodzinną
oznaczenie	119SJ
symbol	SJ
obowiazuje od	2025-10-13
obowiazuje do	obecnie
status	w opracowaniu https://inspire.ec.europa.eu/codelist/ProcessStepGeneralValue /elaboration
charakter ustalenia	ogólnie wiążące https://inspire.ec.europa.eu/codelist/RegulationNatureValue /generallyBinding
profil podstawowy	teren zabudowy mieszkaniowej jednorodzinnej teren usług teren komunikacji teren zieleni urządzonej

	teren ogrodów działkowych teren infrastruktury technicznej
profil dodatkowy	teren zabudowy letniskowej lub rekreacji indywidualnej teren zieleni naturalnej teren lasu teren wód
maksymalna nadziemna intensywnosc zabudowy	0.8
maksymalny udzial powierzchni zabudowy	60%
maksymalna wysokosc zabudowy	9.0 m
minimalny udzial powierzchni biologicznie czynnej	30%
geometria	
plan	https://www.gov.pl/zagospodarowanieprzestrzenne/app /AktPlanowaniaPrzestrzennego/PL.ZIPPZP.9667/060103-POG/1POG
strefa planistyczna	PL.ZIPPZP.9667_060103-POG_1POG-119SU_20251103T102412
identifier	https://www.gov.pl/zagospodarowanieprzestrzenne/app /StrefaPlanistyczna/PL.ZIPPZP.9667/060103-POG/1POG-119SU /20251103T102412
przestrzen nazw	PL.ZIPPZP.9667/060103-POG
lokalny id	1POG-119SU
wersja id	20251103T102412
poczatek wersji obiektu	2025-11-03T10:24:12
nazwa	strefa usługowa
oznaczenie	119SU
symbol	SU
obowiazuje od	2025-10-13
obowiazuje do	obecnie
status	w opracowaniu https://inspire.ec.europa.eu/codelist/ProcessStepGeneralValue /elaboration
charakter ustalenia	ogólnie wiążące https://inspire.ec.europa.eu/codelist/RegulationNatureValue /generallyBinding
profil podstawowy	teren usług teren komunikacji

	teren zieleni urządzonej teren ogrodów działkowych teren infrastruktury technicznej
profil dodatkowy	teren składów i magazynów teren elektrowni słonecznej teren zieleni naturalnej teren lasu teren wód
maksymalna nadziemna intensywnosc zabudowy	1.5
maksymalny udzial powierzchni zabudowy	60%
maksymalna wysokosc zabudowy	12.0 m
minimalny udzial powierzchni biologicznie czynnej	30%
geometria	
plan	https://www.gov.pl/zagospodarowanieprzestrzenne/app /AktPlanowaniaPrzestrzennego/PL.ZIPPZP.9667/060103-POG/1POG

strefa planistyczna	PL.ZIPPZP.9667_060103-POG_1POG-120SZ_20251013T000000
identifier	https://www.gov.pl/zagospodarowanieprzestrzenne/app /StrefaPlanistyczna/PL.ZIPPZP.9667/060103-POG/1POG-120SZ /20251013T000000
przestrzen nazw	PL.ZIPPZP.9667/060103-POG
lokalny id	1POG-120SZ
wersja id	20251013T000000
poczatek wersji obiektu	2025-10-13T00:00
nazwa	strefa wielofunkcyjna z zabudową zagrodową
oznaczenie	120SZ
symbol	SZ
obowiazuje od	2025-10-13
obowiazuje do	obecnie
status	w opracowaniu https://inspire.ec.europa.eu/codelist/ProcessStepGeneralValue /elaboration
charakter ustalenia	ogólnie wiążące https://inspire.ec.europa.eu/codelist/RegulationNatureValue /generallyBinding

profil podstawowy	teren zabudowy zagrodowej teren produkcji w gospodarstwach rolnych teren akwakultury i obsługi rybactwa teren komunikacji teren zieleni urządzonej teren ogrodów działkowych teren infrastruktury technicznej
profil dodatkowy	teren wielkotowarowej produkcji rolnej teren usług teren zieleni naturalnej teren lasu teren wód
maksymalna nadziemna intensywnosc zabudowy	0.8
maksymalny udzial powierzchni zabudowy	60%
maksymalna wysokosc zabudowy	12.0 m
minimalny udzial powierzchni biologicznie czynnej	30%
geometria	
plan	https://www.gov.pl/zagospodarowanieprzestrzenne/app /AktPlanowaniaPrzestrzennego/PL.ZIPPZP.9667/060103-POG/1POG

strefa planistyczna	PL.ZIPPZP.9667_060103-POG_1POG-120SR_20251013T000000
identifier	https://www.gov.pl/zagospodarowanieprzestrzenne/app /StrefaPlanistyczna/PL.ZIPPZP.9667/060103-POG/1POG-120SR /20251013T000000
przestrzen nazw	PL.ZIPPZP.9667/060103-POG
lokalny id	1POG-120SR
wersja id	20251013T000000
poczatek wersji obiektu	2025-10-13T00:00
nazwa	strefa produkcji rolniczej
oznaczenie	120SR
symbol	SR
obowiazuje od	2025-10-13
obowiazuje do	obecnie
status	w opracowaniu https://inspire.ec.europa.eu/codelist/ProcessStepGeneralValue /elaboration

charakter ustalenia	ogólnie wiążące https://inspire.ec.europa.eu/codelist/RegulationNatureValue/generallyBinding
profil podstawowy	teren produkcji w gospodarstwach rolnych teren wielkotowarowej produkcji rolnej teren akwakultury i obsługi rybactwa teren komunikacji teren ogrodów działkowych teren infrastruktury technicznej
profil dodatkowy	teren rolnictwa z zakazem zabudowy teren elektrowni słonecznej teren elektrowni wodnej teren zieleni urządzonej teren zieleni naturalnej teren lasu teren wód
maksymalna nadziemna intensywnosc zabudowy	1.5
maksymalny udzial powierzchni zabudowy	60%
maksymalna wysokosc zabudowy	25.0 m
minimalny udzial powierzchni biologicznie czynnej	30%
geometria	
plan	https://www.gov.pl/zagospodarowanieprzestrzenne/app/AktPlanowaniaPrzestrzennego/PL.ZIPPZP.9667/060103-POG/1POG

strefa planistyczna	PL.ZIPPZP.9667_060103-POG_1POG-120SJ_20251013T000000
identifier	https://www.gov.pl/zagospodarowanieprzestrzenne/app/StrefaPlanistyczna/PL.ZIPPZP.9667/060103-POG/1POG-120SJ/20251013T000000
przestrzen nazw	PL.ZIPPZP.9667/060103-POG
lokalny id	1POG-120SJ
wersja id	20251013T000000
poczatek wersji obiektu	2025-10-13T00:00
nazwa	strefa wielofunkcyjna z zabudową mieszkaniową jednorodzinną
oznaczenie	120SJ
symbol	SJ
obowiazuje od	2025-10-13

obowiazuje do	obecnie
status	w opracowaniu https://inspire.ec.europa.eu/codelist/ProcessStepGeneralValue/elaboration
charakter ustalenia	ogólnie wiążące https://inspire.ec.europa.eu/codelist/RegulationNatureValue/generallyBinding
profil podstawowy	teren zabudowy mieszkaniowej jednorodzinnej teren usług teren komunikacji teren zieleni urządzonej teren ogrodów działkowych teren infrastruktury technicznej
profil dodatkowy	teren zabudowy letniskowej lub rekreacji indywidualnej teren zieleni naturalnej teren lasu teren wód
maksymalna nadziemna intensywnosc zabudowy	0.8
maksymalny udzial powierzchni zabudowy	60%
maksymalna wysokosc zabudowy	12.0 m
minimalny udzial powierzchni biologicznie czynnej	30%
geometria	
plan	https://www.gov.pl/zagospodarowanieprzestrzenne/app/AktPlanowaniaPrzestrzennego/PL.ZIPPZP.9667/060103-POG/1POG

strefa planistyczna	PL.ZIPPZP.9667_060103-POG_1POG-120SU_20251211T110711
identifier	https://www.gov.pl/zagospodarowanieprzestrzenne/app/StrefaPlanistyczna/PL.ZIPPZP.9667/060103-POG/1POG-120SU/20251211T110711
przestrzen nazw	PL.ZIPPZP.9667/060103-POG
lokalny id	1POG-120SU
wersja id	20251211T110711
poczatek wersji obiektu	2025-12-11T11:07:11
nazwa	strefa usługowa
oznaczenie	120SU
symbol	SU

obowiazuje od	2025-10-13
obowiazuje do	obecnie
status	w opracowaniu https://inspire.ec.europa.eu/codelist/ProcessStepGeneralValue/elaboration
charakter ustalenia	ogólnie wiążące https://inspire.ec.europa.eu/codelist/RegulationNatureValue/generallyBinding
profil podstawowy	teren usług teren komunikacji teren zieleni urządzonej teren ogrodów działkowych teren infrastruktury technicznej
profil dodatkowy	teren zieleni naturalnej teren lasu teren wód
maksymalna nadziemna intensywnosc zabudowy	1.5
maksymalny udzial powierzchni zabudowy	60%
maksymalna wysokosc zabudowy	12.0 m
minimalny udzial powierzchni biologicznie czynnej	30%
geometria	
plan	https://www.gov.pl/zagospodarowanieprzestrzenne/app/AktPlanowaniaPrzestrzennego/PL.ZIPPZP.9667/060103-POG/1POG

strefa planistyczna	PL.ZIPPZP.9667_060103-POG_1POG-121SZ_20251013T000000
identifier	https://www.gov.pl/zagospodarowanieprzestrzenne/app/StrefaPlanistyczna/PL.ZIPPZP.9667/060103-POG/1POG-121SZ/20251013T000000
przestrzen nazw	PL.ZIPPZP.9667/060103-POG
lokalny id	1POG-121SZ
wersja id	20251013T000000
poczatek wersji obiektu	2025-10-13T00:00
nazwa	strefa wielofunkcyjna z zabudową zagrodową
oznaczenie	121SZ
symbol	SZ

obowiazuje od	2025-10-13
obowiazuje do	obecnie
status	w opracowaniu https://inspire.ec.europa.eu/codelist/ProcessStepGeneralValue/elaboration
charakter ustalenia	ogólnie wiążące https://inspire.ec.europa.eu/codelist/RegulationNatureValue/generallyBinding
profil podstawowy	teren zabudowy zagrodowej teren produkcji w gospodarstwach rolnych teren akwakultury i obsługi rybactwa teren komunikacji teren zieleni urządzonej teren ogrodów działkowych teren infrastruktury technicznej
profil dodatkowy	teren wielkotowarowej produkcji rolnej teren usług teren zieleni naturalnej teren lasu teren wód
maksymalna nadziemna intensywnosc zabudowy	0.8
maksymalny udzial powierzchni zabudowy	60%
maksymalna wysokosc zabudowy	12.0 m
minimalny udzial powierzchni biologicznie czynnej	30%
geometria	
plan	https://www.gov.pl/zagospodarowanieprzestrzenne/app/AktPlanowaniaPrzestrzennego/PL.ZIPPZP.9667/060103-POG/1POG

strefa planistyczna	PL.ZIPPZP.9667_060103-POG_1POG-121SR_20251013T000000
identifier	https://www.gov.pl/zagospodarowanieprzestrzenne/app/StrefaPlanistyczna/PL.ZIPPZP.9667/060103-POG/1POG-121SR/20251013T000000
przestrzen nazw	PL.ZIPPZP.9667/060103-POG
lokalny id	1POG-121SR
wersja id	20251013T000000
poczatek wersji obiektu	2025-10-13T00:00
nazwa	strefa produkcji rolniczej

oznaczenie	121SR
symbol	SR
obowiazuje od	2025-10-13
obowiazuje do	obecnie
status	w opracowaniu https://inspire.ec.europa.eu/codelist/ProcessStepGeneralValue/elaboration
charakter ustalenia	ogólnie wiążące https://inspire.ec.europa.eu/codelist/RegulationNatureValue/generallyBinding
profil podstawowy	teren produkcji w gospodarstwach rolnych teren wielkotowarowej produkcji rolnej teren akwakultury i obsługi rybactwa teren komunikacji teren ogrodów działkowych teren infrastruktury technicznej
profil dodatkowy	teren rolnictwa z zakazem zabudowy teren elektrowni słonecznej teren elektrowni wodnej teren zieleni urządzonej teren zieleni naturalnej teren lasu teren wód
maksymalna nadziemna intensywnosc zabudowy	1.5
maksymalny udzial powierzchni zabudowy	60%
maksymalna wysokosc zabudowy	25.0 m
minimalny udzial powierzchni biologicznie czynnej	30%
geometria	
plan	https://www.gov.pl/zagospodarowanieprzestrzenne/app/AktPlanowaniaPrzestrzennego/PL.ZIPPZP.9667/060103-POG/1POG

strefa planistyczna	PL.ZIPPZP.9667_060103-POG_1POG-121SJ_20251106T204712
identifier	https://www.gov.pl/zagospodarowanieprzestrzenne/app/StrefaPlanistyczna/PL.ZIPPZP.9667/060103-POG/1POG-121SJ/20251106T204712
przestrzen nazw	PL.ZIPPZP.9667/060103-POG
lokalny id	1POG-121SJ

wersja id	20251106T204712
poczatek wersji obiektu	2025-11-06T20:47:12
nazwa	strefa wielofunkcyjna z zabudową mieszkaniową jednorodzinną
oznaczenie	121SJ
symbol	SJ
obowiazuje od	2025-10-13
obowiazuje do	obecnie
status	w opracowaniu https://inspire.ec.europa.eu/codelist/ProcessStepGeneralValue/elaboration
charakter ustalenia	ogólnie wiążące https://inspire.ec.europa.eu/codelist/RegulationNatureValue/generallyBinding
profil podstawowy	teren zabudowy mieszkaniowej jednorodzinnej teren usług teren komunikacji teren zieleni urządzonej teren ogrodów działkowych teren infrastruktury technicznej
profil dodatkowy	teren zabudowy letniskowej lub rekreacji indywidualnej teren zieleni naturalnej teren lasu teren wód
maksymalna nadziemna intensywnosc zabudowy	0.8
maksymalny udzial powierzchni zabudowy	60%
maksymalna wysokosc zabudowy	12.0 m
minimalny udzial powierzchni biologicznie czynnej	30%
geometria	
plan	https://www.gov.pl/zagospodarowanieprzestrzenne/app/AktPlanowaniaPrzestrzennego/PL.ZIPPZP.9667/060103-POG/1POG
strefa planistyczna	PL.ZIPPZP.9667_060103-POG_1POG-122SR_20251013T000000
identifier	https://www.gov.pl/zagospodarowanieprzestrzenne/app/StrefaPlanistyczna/PL.ZIPPZP.9667/060103-POG/1POG-122SR/20251013T000000
przestrzen nazw	PL.ZIPPZP.9667/060103-POG

lokalny id	1POG-122SR
wersja id	20251013T000000
poczatek wersji obiektu	2025-10-13T00:00
nazwa	strefa produkcji rolniczej
oznaczenie	122SR
symbol	SR
obowiazuje od	2025-10-13
obowiazuje do	obecnie
status	w opracowaniu https://inspire.ec.europa.eu/codelist/ProcessStepGeneralValue/elaboration
charakter ustalenia	ogólnie wiążące https://inspire.ec.europa.eu/codelist/RegulationNatureValue/generallyBinding
profil podstawowy	teren produkcji w gospodarstwach rolnych teren wielkotowarowej produkcji rolnej teren akwakultury i obsługi rybactwa teren komunikacji teren ogrodów działkowych teren infrastruktury technicznej
profil dodatkowy	teren rolnictwa z zakazem zabudowy teren elektrowni słonecznej teren elektrowni wodnej teren zieleni urządzonej teren zieleni naturalnej teren lasu teren wód
maksymalna nadziemna intensywnosc zabudowy	1.5
maksymalny udzial powierzchni zabudowy	60%
maksymalna wysokosc zabudowy	25.0 m
minimalny udzial powierzchni biologicznie czynnej	30%
geometria	
plan	https://www.gov.pl/zagospodarowanieprzestrzenne/app/AktPlanowaniaPrzestrzennego/PL.ZIPPZP.9667/060103-POG/1POG

strefa planistyczna	PL.ZIPPZP.9667_060103-POG_1POG-122SJ_20251013T000000

identifier	https://www.gov.pl/zagospodarowanieprzestrzenne/app /StrefaPlanistyczna/PL.ZIPPZP.9667/060103-POG/1POG-122SJ /20251013T000000
przestrzen nazw	PL.ZIPPZP.9667/060103-POG
lokalny id	1POG-122SJ
wersja id	20251013T000000
poczatek wersji obiektu	2025-10-13T00:00
nazwa	strefa wielofunkcyjna z zabudową mieszkaniową jednorodzinną
oznaczenie	122SJ
symbol	SJ
obowiazuje od	2025-10-13
obowiazuje do	obecnie
status	w opracowaniu https://inspire.ec.europa.eu/codelist/ProcessStepGeneralValue /elaboration
charakter ustalenia	ogólnie wiążące https://inspire.ec.europa.eu/codelist/RegulationNatureValue /generallyBinding
profil podstawowy	teren zabudowy mieszkaniowej jednorodzinnej teren usług teren komunikacji teren zieleni urządzonej teren ogrodów działkowych teren infrastruktury technicznej
profil dodatkowy	teren zabudowy letniskowej lub rekreacji indywidualnej teren zieleni naturalnej teren lasu teren wód
maksymalna nadziemna intensywnosc zabudowy	0.8
maksymalny udzial powierzchni zabudowy	60%
maksymalna wysokosc zabudowy	12.0 m
minimalny udzial powierzchni biologicznie czynnej	30%
geometria	
plan	https://www.gov.pl/zagospodarowanieprzestrzenne/app /AktPlanowaniaPrzestrzennego/PL.ZIPPZP.9667/060103-POG/1POG

strefa planistyczna	PL.ZIPPZP.9667_060103-POG_1POG-122SZ_20251013T000000
identifier	https://www.gov.pl/zagospodarowanieprzestrzenne/app/StrefaPlanistyczna/PL.ZIPPZP.9667/060103-POG/1POG-122SZ/20251013T000000
przestrzen nazw	PL.ZIPPZP.9667/060103-POG
lokalny id	1POG-122SZ
wersja id	20251013T000000
poczatek wersji obiektu	2025-10-13T00:00
nazwa	strefa wielofunkcyjna z zabudową zagrodową
oznaczenie	122SZ
symbol	SZ
obowiazuje od	2025-10-13
obowiazuje do	obecnie
status	w opracowaniu https://inspire.ec.europa.eu/codelist/ProcessStepGeneralValue/elaboration
charakter ustalenia	ogólnie wiążące https://inspire.ec.europa.eu/codelist/RegulationNatureValue/generallyBinding
profil podstawowy	teren zabudowy zagrodowej teren produkcji w gospodarstwach rolnych teren akwakultury i obsługi rybactwa teren komunikacji teren zieleni urządzonej teren ogrodów działkowych teren infrastruktury technicznej
profil dodatkowy	teren wielkotowarowej produkcji rolnej teren usług teren zieleni naturalnej teren lasu teren wód
maksymalna nadziemna intensywnosc zabudowy	0.8
maksymalny udzial powierzchni zabudowy	60%
maksymalna wysokosc zabudowy	12.0 m
minimalny udzial powierzchni biologicznie czynnej	30%
geometria	

plan	https://www.gov.pl/zagospodarowanieprzestrzenne/app /AktPlanowaniaPrzestrzennego/PL.ZIPPZP.9667/060103-POG/1POG
strefa planistyczna	PL.ZIPPZP.9667_060103-POG_1POG-123SZ_20251013T000000
identifier	https://www.gov.pl/zagospodarowanieprzestrzenne/app /StrefaPlanistyczna/PL.ZIPPZP.9667/060103-POG/1POG-123SZ /20251013T000000
przestrzen nazw	PL.ZIPPZP.9667/060103-POG
lokalny id	1POG-123SZ
wersja id	20251013T000000
poczatek wersji obiektu	2025-10-13T00:00
nazwa	strefa wielofunkcyjna z zabudową zagrodową
oznaczenie	123SZ
symbol	SZ
obowiazuje od	2025-10-13
obowiazuje do	obecnie
status	w opracowaniu https://inspire.ec.europa.eu/codelist/ProcessStepGeneralValue /elaboration
charakter ustalenia	ogólnie wiążące https://inspire.ec.europa.eu/codelist/RegulationNatureValue /generallyBinding
profil podstawowy	teren zabudowy zagrodowej teren produkcji w gospodarstwach rolnych teren akwakultury i obsługi rybactwa teren komunikacji teren zieleni urządzonej teren ogrodów działkowych teren infrastruktury technicznej
profil dodatkowy	teren wielkotowarowej produkcji rolnej teren usług teren zieleni naturalnej teren lasu teren wód
maksymalna nadziemna intensywnosc zabudowy	0.8
maksymalny udzial powierzchni zabudowy	60%
maksymalna wysokosc zabudowy	12.0 m
minimalny udzial powierzchni biologicznie czynnej	30%
geometria	



plan	https://www.gov.pl/zagospodarowanieprzestrzenne/app /AktPlanowaniaPrzestrzennego/PL.ZIPPZP.9667/060103-POG/1POG
strefa planistyczna	PL.ZIPPZP.9667_060103-POG_1POG-123SR_20251013T000000
identifier	https://www.gov.pl/zagospodarowanieprzestrzenne/app /StrefaPlanistyczna/PL.ZIPPZP.9667/060103-POG/1POG-123SR /20251013T000000
przestrzen nazw	PL.ZIPPZP.9667/060103-POG
lokalny id	1POG-123SR
wersja id	20251013T000000
poczatek wersji obiektu	2025-10-13T00:00
nazwa	strefa produkcji rolniczej
oznaczenie	123SR
symbol	SR
obowiazuje od	2025-10-13
obowiazuje do	obecnie
status	w opracowaniu https://inspire.ec.europa.eu/codelist/ProcessStepGeneralValue /elaboration
charakter ustalenia	ogólnie wiążące https://inspire.ec.europa.eu/codelist/RegulationNatureValue /generallyBinding
profil podstawowy	teren produkcji w gospodarstwach rolnych teren wielkotowarowej produkcji rolnej teren akwakultury i obsługi rybactwa teren komunikacji teren ogrodów działkowych teren infrastruktury technicznej
profil dodatkowy	teren rolnictwa z zakazem zabudowy teren elektrowni słonecznej teren elektrowni wodnej teren zieleni urządzonej teren zieleni naturalnej teren lasu teren wód
maksymalna nadziemna intensywnosc zabudowy	1.5
maksymalny udzial powierzchni zabudowy	60%

maksymalna wysokosc zabudowy	25.0 m
minimalny udzial powierzchni biologicznie czynnej	30%
geometria	
plan	https://www.gov.pl/zagospodarowanieprzestrzenne/app /AktPlanowaniaPrzestrzennego/PL.ZIPPZP.9667/060103-POG/1POG

strefa planistyczna	PL.ZIPPZP.9667_060103-POG_1POG-123SJ_20251103T170851
identifier	https://www.gov.pl/zagospodarowanieprzestrzenne/app /StrefaPlanistyczna/PL.ZIPPZP.9667/060103-POG/1POG-123SJ /20251103T170851
przestrzen nazw	PL.ZIPPZP.9667/060103-POG
lokalny id	1POG-123SJ
wersja id	20251103T170851
poczatek wersji obiektu	2025-11-03T17:08:51
nazwa	strefa wielofunkcyjna z zabudową mieszkaniową jednorodzinną
oznaczenie	123SJ
symbol	SJ
obowiazuje od	2025-10-13
obowiazuje do	obecnie
status	w opracowaniu https://inspire.ec.europa.eu/codelist/ProcessStepGeneralValue /elaboration
charakter ustalenia	ogólnie wiążące https://inspire.ec.europa.eu/codelist/RegulationNatureValue /generallyBinding
profil podstawowy	teren zabudowy mieszkaniowej jednorodzinnej teren usług teren komunikacji teren zieleni urządzonej teren ogrodów działkowych teren infrastruktury technicznej
profil dodatkowy	teren zabudowy letniskowej lub rekreacji indywidualnej teren zieleni naturalnej teren lasu teren wód
maksymalna nadziemna intensywnosc zabudowy	0.8
maksymalny udzial powierzchni	

zabudowy	60%
maksymalna wysokosc zabudowy	12.0 m
minimalny udzial powierzchni biologicznie czynnej	30%
geometria	
plan	https://www.gov.pl/zagospodarowanieprzestrzenne/app/AktPlanowaniaPrzestrzennego/PL.ZIPPZP.9667/060103-POG/1POG

strefa planistyczna	PL.ZIPPZP.9667_060103-POG_1POG-124SZ_20251013T000000
identifier	https://www.gov.pl/zagospodarowanieprzestrzenne/app/StrefaPlanistyczna/PL.ZIPPZP.9667/060103-POG/1POG-124SZ/20251013T000000
przestrzen nazw	PL.ZIPPZP.9667/060103-POG
lokalny id	1POG-124SZ
wersja id	20251013T000000
poczatek wersji obiektu	2025-10-13T00:00
nazwa	strefa wielofunkcyjna z zabudową zagrodową
oznaczenie	124SZ
symbol	SZ
obowiazuje od	2025-10-13
obowiazuje do	obecnie
status	w opracowaniu https://inspire.ec.europa.eu/codelist/ProcessStepGeneralValue/elaboration
charakter ustalenia	ogólnie wiążące https://inspire.ec.europa.eu/codelist/RegulationNatureValue/generallyBinding
profil podstawowy	teren zabudowy zagrodowej teren produkcji w gospodarstwach rolnych teren akwakultury i obsługi rybactwa teren komunikacji teren zieleni urządzonej teren ogrodów działkowych teren infrastruktury technicznej
profil dodatkowy	teren wielkotowarowej produkcji rolnej teren usług teren zieleni naturalnej teren lasu teren wód

maksymalna nadziemna intensywnosc zabudowy	0.8
maksymalny udzial powierzchni zabudowy	60%
maksymalna wysokosc zabudowy	12.0 m
minimalny udzial powierzchni biologicznie czynnej	30%
geometria	
plan	https://www.gov.pl/zagospodarowanieprzestrzenne/app/AktPlanowaniaPrzestrzennego/PL.ZIPPZP.9667/060103-POG/1POG

strefa planistyczna	PL.ZIPPZP.9667_060103-POG_1POG-124SR_20251013T000000
identifier	https://www.gov.pl/zagospodarowanieprzestrzenne/app/StrefaPlanistyczna/PL.ZIPPZP.9667/060103-POG/1POG-124SR/20251013T000000
przestrzen nazw	PL.ZIPPZP.9667/060103-POG
lokalny id	1POG-124SR
wersja id	20251013T000000
poczatek wersji obiektu	2025-10-13T00:00
nazwa	strefa produkcji rolniczej
oznaczenie	124SR
symbol	SR
obowiazuje od	2025-10-13
obowiazuje do	obecnie
status	w opracowaniu https://inspire.ec.europa.eu/codelist/ProcessStepGeneralValue/elaboration
charakter ustalenia	ogólnie wiążące https://inspire.ec.europa.eu/codelist/RegulationNatureValue/generallyBinding
profil podstawowy	teren produkcji w gospodarstwach rolnych teren wielkotowarowej produkcji rolnej teren akwakultury i obsługi rybactwa teren komunikacji teren ogrodów działkowych teren infrastruktury technicznej
profil dodatkowy	teren rolnictwa z zakazem zabudowy teren elektrowni słonecznej teren elektrowni wodnej

	teren zieleni urządzonej teren zieleni naturalnej teren lasu teren wód
maksymalna nadziemna intensywnosc zabudowy	1.5
maksymalny udzial powierzchni zabudowy	60%
maksymalna wysokosc zabudowy	25.0 m
minimalny udzial powierzchni biologicznie czynnej	30%
geometria	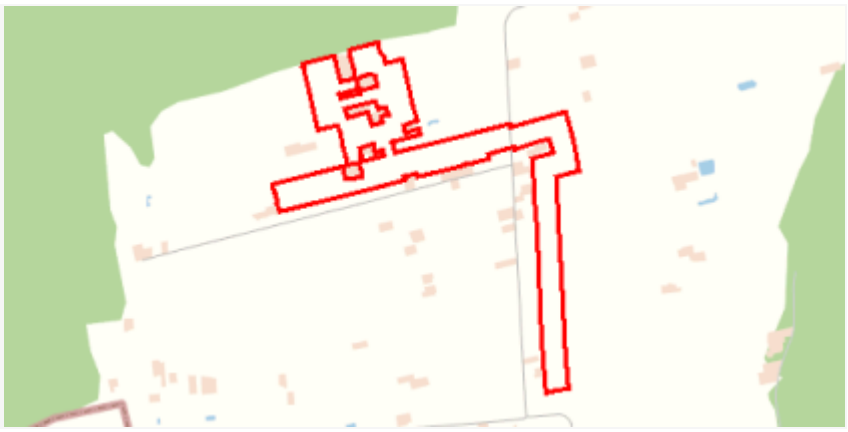
plan	https://www.gov.pl/zagospodarowanieprzestrzenne/app/AktPlanowaniaPrzestrzennego/PL.ZIPPZP.9667/060103-POG/1POG

strefa planistyczna	PL.ZIPPZP.9667_060103-POG_1POG-124SJ_20251013T000000
identifier	https://www.gov.pl/zagospodarowanieprzestrzenne/app/StrefaPlanistyczna/PL.ZIPPZP.9667/060103-POG/1POG-124SJ/20251013T000000
przestrzen nazw	PL.ZIPPZP.9667/060103-POG
lokalny id	1POG-124SJ
wersja id	20251013T000000
poczatek wersji obiektu	2025-10-13T00:00
nazwa	strefa wielofunkcyjna z zabudową mieszkaniową jednorodzinną
oznaczenie	124SJ
symbol	SJ
obowiazuje od	2025-10-13
obowiazuje do	obecnie
status	w opracowaniu https://inspire.ec.europa.eu/codelist/ProcessStepGeneralValue/elaboration
charakter ustalenia	ogólnie wiążące https://inspire.ec.europa.eu/codelist/RegulationNatureValue/generallyBinding
profil podstawowy	teren zabudowy mieszkaniowej jednorodzinnej teren usług teren komunikacji teren zieleni urządzonej

	teren ogrodów działkowych teren infrastruktury technicznej
profil dodatkowy	teren zabudowy letniskowej lub rekreacji indywidualnej teren zieleni naturalnej teren lasu teren wód
maksymalna nadziemna intensywnosc zabudowy	0.8
maksymalny udzial powierzchni zabudowy	60%
maksymalna wysokosc zabudowy	12.0 m
minimalny udzial powierzchni biologicznie czynnej	30%
geometria	
plan	https://www.gov.pl/zagospodarowanieprzestrzenne/app /AktPlanowaniaPrzestrzennego/PL.ZIPPZP.9667/060103-POG/1POG

strefa planistyczna	PL.ZIPPZP.9667_060103-POG_1POG-125SR_20251013T000000
identifier	https://www.gov.pl/zagospodarowanieprzestrzenne/app /StrefaPlanistyczna/PL.ZIPPZP.9667/060103-POG/1POG-125SR /20251013T000000
przestrzen nazw	PL.ZIPPZP.9667/060103-POG
lokalny id	1POG-125SR
wersja id	20251013T000000
poczatek wersji obiektu	2025-10-13T00:00
nazwa	strefa produkcji rolniczej
oznaczenie	125SR
symbol	SR
obowiazuje od	2025-10-13
obowiazuje do	obecnie
status	w opracowaniu https://inspire.ec.europa.eu/codelist/ProcessStepGeneralValue /elaboration
charakter ustalenia	ogólnie wiążące https://inspire.ec.europa.eu/codelist/RegulationNatureValue /generallyBinding
profil podstawowy	teren produkcji w gospodarstwach rolnych teren wielkotowarowej produkcji rolnej

	teren akwakultury i obsługi rybactwa teren komunikacji teren ogrodów działkowych teren infrastruktury technicznej
profil dodatkowy	teren rolnictwa z zakazem zabudowy teren elektrowni słonecznej teren elektrowni wodnej teren zieleni urządzonej teren zieleni naturalnej teren lasu teren wód
maksymalna nadziemna intensywnosc zabudowy	1.5
maksymalny udzial powierzchni zabudowy	60%
maksymalna wysokosc zabudowy	25.0 m
minimalny udzial powierzchni biologicznie czynnej	30%
geometria	
plan	https://www.gov.pl/zagospodarowanieprzestrzenne/app /AktPlanowaniaPrzestrzennego/PL.ZIPPZP.9667/060103-POG/1POG

strefa planistyczna	PL.ZIPPZP.9667_060103-POG_1POG-125SJ_20251013T000000
identifier	https://www.gov.pl/zagospodarowanieprzestrzenne/app /StrefaPlanistyczna/PL.ZIPPZP.9667/060103-POG/1POG-125SJ /20251013T000000
przestrzen nazw	PL.ZIPPZP.9667/060103-POG
lokalny id	1POG-125SJ
wersja id	20251013T000000
poczatek wersji obiektu	2025-10-13T00:00
nazwa	strefa wielofunkcyjna z zabudową mieszkaniową jednorodzinną
oznaczenie	125SJ
symbol	SJ
obowiazuje od	2025-10-13
obowiazuje do	obecnie
status	w opracowaniu https://inspire.ec.europa.eu/codelist/ProcessStepGeneralValue /elaboration
charakter ustalenia	ogólnie wiążące

	https://inspire.ec.europa.eu/codelist/RegulationNatureValue/generallyBinding
profil podstawowy	teren zabudowy mieszkaniowej jednorodzinnej teren usług teren komunikacji teren zieleni urządzonej teren ogrodów działkowych teren infrastruktury technicznej
profil dodatkowy	teren zabudowy letniskowej lub rekreacji indywidualnej teren zieleni naturalnej teren lasu teren wód
maksymalna nadziemna intensywnosc zabudowy	0.8
maksymalny udzial powierzchni zabudowy	60%
maksymalna wysokosc zabudowy	12.0 m
minimalny udzial powierzchni biologicznie czynnej	30%
geometria	
plan	https://www.gov.pl/zagospodarowanieprzestrzenne/app/AktPlanowaniaPrzestrzennego/PL.ZIPPZP.9667/060103-POG/1POG
strefa planistyczna	PL.ZIPPZP.9667_060103-POG_1POG-125SZ_20251013T000000
identifier	https://www.gov.pl/zagospodarowanieprzestrzenne/app/StrefaPlanistyczna/PL.ZIPPZP.9667/060103-POG/1POG-125SZ/20251013T000000
przestrzen nazw	PL.ZIPPZP.9667/060103-POG
lokalny id	1POG-125SZ
wersja id	20251013T000000
poczatek wersji obiektu	2025-10-13T00:00
nazwa	strefa wielofunkcyjna z zabudową zagrodową
oznaczenie	125SZ
symbol	SZ
obowiazuje od	2025-10-13
obowiazuje do	obecnie
status	w opracowaniu https://inspire.ec.europa.eu/codelist/ProcessStepGeneralValue/elaboration

charakter ustalenia	ogólnie wiążące https://inspire.ec.europa.eu/codelist/RegulationNatureValue/generallyBinding
profil podstawowy	teren zabudowy zagrodowej teren produkcji w gospodarstwach rolnych teren akwakultury i obsługi rybactwa teren komunikacji teren zieleni urządzonej teren ogrodów działkowych teren infrastruktury technicznej
profil dodatkowy	teren wielkotowarowej produkcji rolnej teren usług teren zieleni naturalnej teren lasu teren wód
maksymalna nadziemna intensywnosc zabudowy	0.8
maksymalny udzial powierzchni zabudowy	60%
maksymalna wysokosc zabudowy	12.0 m
minimalny udzial powierzchni biologicznie czynnej	30%
geometria	
plan	https://www.gov.pl/zagospodarowanieprzestrzenne/app/AktPlanowaniaPrzestrzennego/PL.ZIPPZP.9667/060103-POG/1POG

strefa planistyczna	PL.ZIPPZP.9667_060103-POG_1POG-126SJ_20251013T000000
identifier	https://www.gov.pl/zagospodarowanieprzestrzenne/app/StrefaPlanistyczna/PL.ZIPPZP.9667/060103-POG/1POG-126SJ/20251013T000000
przestrzen nazw	PL.ZIPPZP.9667/060103-POG
lokalny id	1POG-126SJ
wersja id	20251013T000000
poczatek wersji obiektu	2025-10-13T00:00
nazwa	strefa wielofunkcyjna z zabudową mieszkaniową jednorodzinną
oznaczenie	126SJ
symbol	SJ
obowiazuje od	2025-10-13
obowiazuje do	obecnie

status	w opracowaniu https://inspire.ec.europa.eu/codelist/ProcessStepGeneralValue/elaboration
charakter ustalenia	ogólnie wiążące https://inspire.ec.europa.eu/codelist/RegulationNatureValue/generallyBinding
profil podstawowy	teren zabudowy mieszkaniowej jednorodzinnej teren usług teren komunikacji teren zieleni urządzonej teren ogrodów działkowych teren infrastruktury technicznej
profil dodatkowy	teren zabudowy letniskowej lub rekreacji indywidualnej teren zieleni naturalnej teren lasu teren wód
maksymalna nadziemna intensywnosc zabudowy	0.8
maksymalny udzial powierzchni zabudowy	60%
maksymalna wysokosc zabudowy	12.0 m
minimalny udzial powierzchni biologicznie czynnej	30%
geometria	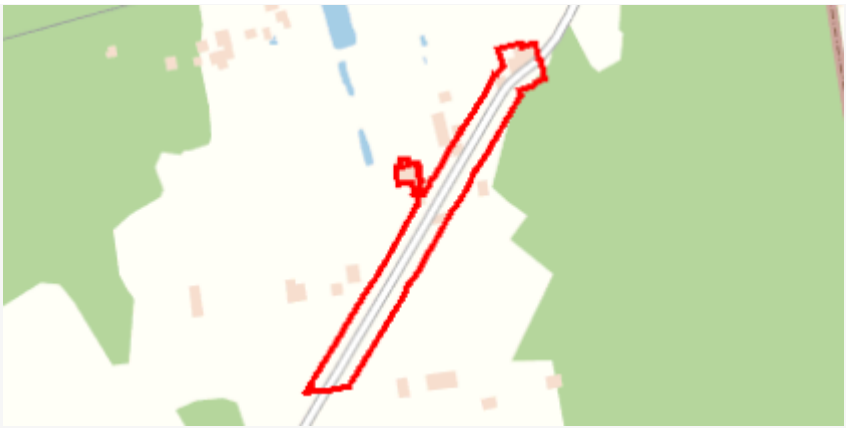
plan	https://www.gov.pl/zagospodarowanieprzestrzenne/app/AktPlanowaniaPrzestrzennego/PL.ZIPPZP.9667/060103-POG/1POG

strefa planistyczna	PL.ZIPPZP.9667_060103-POG_1POG-126SR_20251013T000000
identifier	https://www.gov.pl/zagospodarowanieprzestrzenne/app/StrefaPlanistyczna/PL.ZIPPZP.9667/060103-POG/1POG-126SR/20251013T000000
przestrzen nazw	PL.ZIPPZP.9667/060103-POG
lokalny id	1POG-126SR
wersja id	20251013T000000
poczatek wersji obiektu	2025-10-13T00:00
nazwa	strefa produkcji rolniczej
oznaczenie	126SR
symbol	SR
obowiazuje od	2025-10-13

obowiazuje do	obecnie
status	w opracowaniu https://inspire.ec.europa.eu/codelist/ProcessStepGeneralValue/elaboration
charakter ustalenia	ogólnie wiążące https://inspire.ec.europa.eu/codelist/RegulationNatureValue/generallyBinding
profil podstawowy	teren produkcji w gospodarstwach rolnych teren wielkotowarowej produkcji rolnej teren akwakultury i obsługi rybactwa teren komunikacji teren ogrodów działkowych teren infrastruktury technicznej
profil dodatkowy	teren rolnictwa z zakazem zabudowy teren elektrowni słonecznej teren elektrowni wodnej teren zieleni urządzonej teren zieleni naturalnej teren lasu teren wód
maksymalna nadziemna intensywnosc zabudowy	1.5
maksymalny udzial powierzchni zabudowy	60%
maksymalna wysokosc zabudowy	25.0 m
minimalny udzial powierzchni biologicznie czynnej	30%
geometria	
plan	https://www.gov.pl/zagospodarowanieprzestrzenne/app/AktPlanowaniaPrzestrzennego/PL.ZIPPZP.9667/060103-POG/1POG

strefa planistyczna	PL.ZIPPZP.9667_060103-POG_1POG-126SZ_20251013T000000
identifier	https://www.gov.pl/zagospodarowanieprzestrzenne/app/StrefaPlanistyczna/PL.ZIPPZP.9667/060103-POG/1POG-126SZ/20251013T000000
przestrzen nazw	PL.ZIPPZP.9667/060103-POG
lokalny id	1POG-126SZ
wersja id	20251013T000000
poczatek wersji obiektu	2025-10-13T00:00
nazwa	strefa wielofunkcyjna z zabudową zagrodową

oznaczenie	126SZ
symbol	SZ
obowiazuje od	2025-10-13
obowiazuje do	obecnie
status	w opracowaniu https://inspire.ec.europa.eu/codelist/ProcessStepGeneralValue/elaboration
charakter ustalenia	ogólnie wiążące https://inspire.ec.europa.eu/codelist/RegulationNatureValue/generallyBinding
profil podstawowy	teren zabudowy zagrodowej teren produkcji w gospodarstwach rolnych teren akwakultury i obsługi rybactwa teren komunikacji teren zieleni urządzonej teren ogrodów działkowych teren infrastruktury technicznej
profil dodatkowy	teren wielkotowarowej produkcji rolnej teren usług teren zieleni naturalnej teren lasu teren wód
maksymalna nadziemna intensywnosc zabudowy	0.8
maksymalny udzial powierzchni zabudowy	60%
maksymalna wysokosc zabudowy	12.0 m
minimalny udzial powierzchni biologicznie czynnej	30%
geometria	
plan	https://www.gov.pl/zagospodarowanieprzestrzenne/app/AktPlanowaniaPrzestrzennego/PL.ZIPPZP.9667/060103-POG/1POG

strefa planistyczna	PL.ZIPPZP.9667_060103-POG_1POG-127SR_20251013T000000
identifier	https://www.gov.pl/zagospodarowanieprzestrzenne/app/StrefaPlanistyczna/PL.ZIPPZP.9667/060103-POG/1POG-127SR/20251013T000000
przestrzen nazw	PL.ZIPPZP.9667/060103-POG
lokalny id	1POG-127SR
wersja id	20251013T000000

poczatek wersji obiektu	2025-10-13T00:00
nazwa	strefa produkcji rolniczej
oznaczenie	127SR
symbol	SR
obowiazuje od	2025-10-13
obowiazuje do	obecnie
status	w opracowaniu https://inspire.ec.europa.eu/codelist/ProcessStepGeneralValue/elaboration
charakter ustalenia	ogólnie wiążące https://inspire.ec.europa.eu/codelist/RegulationNatureValue/generallyBinding
profil podstawowy	teren produkcji w gospodarstwach rolnych teren wielkotowarowej produkcji rolnej teren akwakultury i obsługi rybactwa teren komunikacji teren ogrodów działkowych teren infrastruktury technicznej
profil dodatkowy	teren rolnictwa z zakazem zabudowy teren elektrowni słonecznej teren elektrowni wodnej teren zieleni urządzonej teren zieleni naturalnej teren lasu teren wód
maksymalna nadziemna intensywnosc zabudowy	1.5
maksymalny udzial powierzchni zabudowy	60%
maksymalna wysokosc zabudowy	25.0 m
minimalny udzial powierzchni biologicznie czynnej	30%
geometria	
plan	https://www.gov.pl/zagospodarowanieprzestrzenne/app/AktPlanowaniaPrzestrzennego/PL.ZIPPZP.9667/060103-POG/1POG
strefa planistyczna	PL.ZIPPZP.9667_060103-POG_1POG-127SZ_20251013T000000
identifier	https://www.gov.pl/zagospodarowanieprzestrzenne/app/StrefaPlanistyczna/PL.ZIPPZP.9667/060103-POG/1POG-127SZ/20251013T000000

przestrzen nazw	PL.ZIPPZP.9667/060103-POG
lokalny id	1POG-127SZ
wersja id	20251013T000000
poczatek wersji obiektu	2025-10-13T00:00
nazwa	strefa wielofunkcyjna z zabudową zagrodową
oznaczenie	127SZ
symbol	SZ
obowiazuje od	2025-10-13
obowiazuje do	obecnie
status	w opracowaniu https://inspire.ec.europa.eu/codelist/ProcessStepGeneralValue/elaboration
charakter ustalenia	ogólnie wiążące https://inspire.ec.europa.eu/codelist/RegulationNatureValue/generallyBinding
profil podstawowy	teren zabudowy zagrodowej teren produkcji w gospodarstwach rolnych teren akwakultury i obsługi rybactwa teren komunikacji teren zieleni urządzonej teren ogrodów działkowych teren infrastruktury technicznej
profil dodatkowy	teren wielkotowarowej produkcji rolnej teren usług teren zieleni naturalnej teren lasu teren wód
maksymalna nadziemna intensywnosc zabudowy	0.8
maksymalny udzial powierzchni zabudowy	60%
maksymalna wysokosc zabudowy	12.0 m
minimalny udzial powierzchni biologicznie czynnej	30%
geometria	
plan	https://www.gov.pl/zagospodarowanieprzestrzenne/app/AktPlanowaniaPrzestrzennego/PL.ZIPPZP.9667/060103-POG/1POG
strefa planistyczna	PL.ZIPPZP.9667_060103-POG_1POG-127SJ_20251013T000000

identifier	https://www.gov.pl/zagospodarowanieprzestrzenne/app /StrefaPlanistyczna/PL.ZIPPZP.9667/060103-POG/1POG-127SJ /20251013T000000
przestrzen nazw	PL.ZIPPZP.9667/060103-POG
lokalny id	1POG-127SJ
wersja id	20251013T000000
poczatek wersji obiektu	2025-10-13T00:00
nazwa	strefa wielofunkcyjna z zabudową mieszkaniową jednorodzinną
oznaczenie	127SJ
symbol	SJ
obowiazuje od	2025-10-13
obowiazuje do	obecnie
status	w opracowaniu https://inspire.ec.europa.eu/codelist/ProcessStepGeneralValue /elaboration
charakter ustalenia	ogólnie wiążące https://inspire.ec.europa.eu/codelist/RegulationNatureValue /generallyBinding
profil podstawowy	teren zabudowy mieszkaniowej jednorodzinnej teren usług teren komunikacji teren zieleni urządzonej teren ogrodów działkowych teren infrastruktury technicznej
profil dodatkowy	teren zabudowy letniskowej lub rekreacji indywidualnej teren zieleni naturalnej teren lasu teren wód
maksymalna nadziemna intensywnosc zabudowy	0.8
maksymalny udzial powierzchni zabudowy	60%
maksymalna wysokosc zabudowy	12.0 m
minimalny udzial powierzchni biologicznie czynnej	30%
geometria	
plan	https://www.gov.pl/zagospodarowanieprzestrzenne/app /AktPlanowaniaPrzestrzennego/PL.ZIPPZP.9667/060103-POG/1POG

strefa planistyczna	PL.ZIPPZP.9667_060103-POG_1POG-128SZ_20251013T000000
identifier	https://www.gov.pl/zagospodarowanieprzestrzenne/app /StrefaPlanistyczna/PL.ZIPPZP.9667/060103-POG/1POG-128SZ /20251013T000000
przestrzen nazw	PL.ZIPPZP.9667/060103-POG
lokalny id	1POG-128SZ
wersja id	20251013T000000
poczatek wersji obiektu	2025-10-13T00:00
nazwa	strefa wielofunkcyjna z zabudową zagrodową
oznaczenie	128SZ
symbol	SZ
obowiazuje od	2025-10-13
obowiazuje do	obecnie
status	w opracowaniu https://inspire.ec.europa.eu/codelist/ProcessStepGeneralValue /elaboration
charakter ustalenia	ogólnie wiążące https://inspire.ec.europa.eu/codelist/RegulationNatureValue /generallyBinding
profil podstawowy	teren zabudowy zagrodowej teren produkcji w gospodarstwach rolnych teren akwakultury i obsługi rybactwa teren komunikacji teren zieleni urządzonej teren ogrodów działkowych teren infrastruktury technicznej
profil dodatkowy	teren wielkotowarowej produkcji rolnej teren usług teren zieleni naturalnej teren lasu teren wód
maksymalna nadziemna intensywnosc zabudowy	0.8
maksymalny udzial powierzchni zabudowy	60%
maksymalna wysokosc zabudowy	12.0 m
minimalny udzial powierzchni biologicznie czynnej	30%
geometria	

plan	https://www.gov.pl/zagospodarowanieprzestrzenne/app /AktPlanowaniaPrzestrzennego/PL.ZIPPZP.9667/060103-POG/1POG
strefa planistyczna	PL.ZIPPZP.9667_060103-POG_1POG-128SJ_20251106T211330
identifier	https://www.gov.pl/zagospodarowanieprzestrzenne/app /StrefaPlanistyczna/PL.ZIPPZP.9667/060103-POG/1POG-128SJ /20251106T211330
przestrzen nazw	PL.ZIPPZP.9667/060103-POG
lokalny id	1POG-128SJ
wersja id	20251106T211330
poczatek wersji obiektu	2025-11-06T21:13:30
nazwa	strefa wielofunkcyjna z zabudową mieszkaniową jednorodzinną
oznaczenie	128SJ
symbol	SJ
obowiazuje od	2025-10-13
obowiazuje do	obecnie
status	w opracowaniu https://inspire.ec.europa.eu/codelist/ProcessStepGeneralValue /elaboration
charakter ustalenia	ogólnie wiążące https://inspire.ec.europa.eu/codelist/RegulationNatureValue /generallyBinding
profil podstawowy	teren zabudowy mieszkaniowej jednorodzinnej teren usług teren komunikacji teren zieleni urządzonej teren ogrodów działkowych teren infrastruktury technicznej
profil dodatkowy	teren zabudowy letniskowej lub rekreacji indywidualnej teren zieleni naturalnej teren lasu teren wód
maksymalna nadziemna intensywnosc zabudowy	0.8
maksymalny udzial powierzchni zabudowy	60%
maksymalna wysokosc zabudowy	12.0 m
minimalny udzial powierzchni biologicznie czynnej	30%
geometria	



plan	https://www.gov.pl/zagospodarowanieprzestrzenne/app /AktPlanowaniaPrzestrzennego/PL.ZIPPZP.9667/060103-POG/1POG
strefa planistyczna	PL.ZIPPZP.9667_060103-POG_1POG-128SR_20251013T000000
identifier	https://www.gov.pl/zagospodarowanieprzestrzenne/app /StrefaPlanistyczna/PL.ZIPPZP.9667/060103-POG/1POG-128SR /20251013T000000
przestrzen nazw	PL.ZIPPZP.9667/060103-POG
lokalny id	1POG-128SR
wersja id	20251013T000000
poczatek wersji obiektu	2025-10-13T00:00
nazwa	strefa produkcji rolniczej
oznaczenie	128SR
symbol	SR
obowiazuje od	2025-10-13
obowiazuje do	obecnie
status	w opracowaniu https://inspire.ec.europa.eu/codelist/ProcessStepGeneralValue /elaboration
charakter ustalenia	ogólnie wiążące https://inspire.ec.europa.eu/codelist/RegulationNatureValue /generallyBinding
profil podstawowy	teren produkcji w gospodarstwach rolnych teren wielkotowarowej produkcji rolnej teren akwakultury i obsługi rybactwa teren komunikacji teren ogrodów działkowych teren infrastruktury technicznej
profil dodatkowy	teren rolnictwa z zakazem zabudowy teren elektrowni słonecznej teren elektrowni wodnej teren zieleni urządzonej teren zieleni naturalnej teren lasu teren wód
maksymalna nadziemna intensywnosc zabudowy	1.5
maksymalny udzial powierzchni zabudowy	60%

maksymalna wysokosc zabudowy	25.0 m
minimalny udzial powierzchni biologicznie czynnej	30%
geometria	
plan	https://www.gov.pl/zagospodarowanieprzestrzenne/app/AktPlanowaniaPrzestrzennego/PL.ZIPPZP.9667/060103-POG/1POG

strefa planistyczna	PL.ZIPPZP.9667_060103-POG_1POG-129SJ_20251013T000000
identifier	https://www.gov.pl/zagospodarowanieprzestrzenne/app/StrefaPlanistyczna/PL.ZIPPZP.9667/060103-POG/1POG-129SJ/20251013T000000
przestrzen nazw	PL.ZIPPZP.9667/060103-POG
lokalny id	1POG-129SJ
wersja id	20251013T000000
poczatek wersji obiektu	2025-10-13T00:00
nazwa	strefa wielofunkcyjna z zabudową mieszkaniową jednorodzinną
oznaczenie	129SJ
symbol	SJ
obowiazuje od	2025-10-13
obowiazuje do	obecnie
status	w opracowaniu https://inspire.ec.europa.eu/codelist/ProcessStepGeneralValue/elaboration
charakter ustalenia	ogólnie wiążące https://inspire.ec.europa.eu/codelist/RegulationNatureValue/generallyBinding
profil podstawowy	teren zabudowy mieszkaniowej jednorodzinnej teren usług teren komunikacji teren zieleni urządzonej teren ogrodów działkowych teren infrastruktury technicznej
profil dodatkowy	teren zabudowy letniskowej lub rekreacji indywidualnej teren zieleni naturalnej teren lasu teren wód
maksymalna nadziemna intensywnosc zabudowy	0.8
maksymalny udzial powierzchni	

zabudowy	60%
maksymalna wysokosc zabudowy	12.0 m
minimalny udzial powierzchni biologicznie czynnej	30%
geometria	
plan	https://www.gov.pl/zagospodarowanieprzestrzenne/app/AktPlanowaniaPrzestrzennego/PL.ZIPPZP.9667/060103-POG/1POG

strefa planistyczna	PL.ZIPPZP.9667_060103-POG_1POG-129SZ_20251013T000000
identifier	https://www.gov.pl/zagospodarowanieprzestrzenne/app/StrefaPlanistyczna/PL.ZIPPZP.9667/060103-POG/1POG-129SZ/20251013T000000
przestrzen nazw	PL.ZIPPZP.9667/060103-POG
lokalny id	1POG-129SZ
wersja id	20251013T000000
poczatek wersji obiektu	2025-10-13T00:00
nazwa	strefa wielofunkcyjna z zabudową zagrodową
oznaczenie	129SZ
symbol	SZ
obowiazuje od	2025-10-13
obowiazuje do	obecnie
status	w opracowaniu https://inspire.ec.europa.eu/codelist/ProcessStepGeneralValue/elaboration
charakter ustalenia	ogólnie wiążące https://inspire.ec.europa.eu/codelist/RegulationNatureValue/generallyBinding
profil podstawowy	teren zabudowy zagrodowej teren produkcji w gospodarstwach rolnych teren akwakultury i obsługi rybactwa teren komunikacji teren zieleni urządzonej teren ogrodów działkowych teren infrastruktury technicznej
profil dodatkowy	teren wielkotowarowej produkcji rolnej teren usług teren zieleni naturalnej teren lasu teren wód

maksymalna nadziemna intensywnosc zabudowy	0.8
maksymalny udzial powierzchni zabudowy	60%
maksymalna wysokosc zabudowy	12.0 m
minimalny udzial powierzchni biologicznie czynnej	30%
geometria	
plan	https://www.gov.pl/zagospodarowanieprzestrzenne/app/AktPlanowaniaPrzestrzennego/PL.ZIPPZP.9667/060103-POG/1POG

strefa planistyczna	PL.ZIPPZP.9667_060103-POG_1POG-129SR_20251013T000000
identifier	https://www.gov.pl/zagospodarowanieprzestrzenne/app/StrefaPlanistyczna/PL.ZIPPZP.9667/060103-POG/1POG-129SR/20251013T000000
przestrzen nazw	PL.ZIPPZP.9667/060103-POG
lokalny id	1POG-129SR
wersja id	20251013T000000
poczatek wersji obiektu	2025-10-13T00:00
nazwa	strefa produkcji rolniczej
oznaczenie	129SR
symbol	SR
obowiazuje od	2025-10-13
obowiazuje do	obecnie
status	w opracowaniu https://inspire.ec.europa.eu/codelist/ProcessStepGeneralValue/elaboration
charakter ustalenia	ogólnie wiążące https://inspire.ec.europa.eu/codelist/RegulationNatureValue/generallyBinding
profil podstawowy	teren produkcji w gospodarstwach rolnych teren wielkotowarowej produkcji rolnej teren akwakultury i obsługi rybactwa teren komunikacji teren ogrodów działkowych teren infrastruktury technicznej
profil dodatkowy	teren rolnictwa z zakazem zabudowy teren elektrowni słonecznej teren elektrowni wodnej

	teren zieleni urządzonej teren zieleni naturalnej teren lasu teren wód
maksymalna nadziemna intensywnosc zabudowy	1.5
maksymalny udzial powierzchni zabudowy	60%
maksymalna wysokosc zabudowy	25.0 m
minimalny udzial powierzchni biologicznie czynnej	30%
geometria	
plan	https://www.gov.pl/zagospodarowanieprzestrzenne/app/AktPlanowaniaPrzestrzennego/PL.ZIPPZP.9667/060103-POG/1POG

strefa planistyczna	PL.ZIPPZP.9667_060103-POG_1POG-130SJ_20251013T000000
identifier	https://www.gov.pl/zagospodarowanieprzestrzenne/app/StrefaPlanistyczna/PL.ZIPPZP.9667/060103-POG/1POG-130SJ/20251013T000000
przestrzen nazw	PL.ZIPPZP.9667/060103-POG
lokalny id	1POG-130SJ
wersja id	20251013T000000
poczatek wersji obiektu	2025-10-13T00:00
nazwa	strefa wielofunkcyjna z zabudową mieszkaniową jednorodzinną
oznaczenie	130SJ
symbol	SJ
obowiazuje od	2025-10-13
obowiazuje do	obecnie
status	w opracowaniu https://inspire.ec.europa.eu/codelist/ProcessStepGeneralValue/elaboration
charakter ustalenia	ogólnie wiążące https://inspire.ec.europa.eu/codelist/RegulationNatureValue/generallyBinding
profil podstawowy	teren zabudowy mieszkaniowej jednorodzinnej teren usług teren komunikacji teren zieleni urządzonej

	teren ogrodów działkowych teren infrastruktury technicznej
profil dodatkowy	teren zabudowy letniskowej lub rekreacji indywidualnej teren zieleni naturalnej teren lasu teren wód
maksymalna nadziemna intensywnosc zabudowy	0.8
maksymalny udzial powierzchni zabudowy	60%
maksymalna wysokosc zabudowy	12.0 m
minimalny udzial powierzchni biologicznie czynnej	30%
geometria	
plan	https://www.gov.pl/zagospodarowanieprzestrzenne/app /AktPlanowaniaPrzestrzennego/PL.ZIPPZP.9667/060103-POG/1POG

strefa planistyczna	PL.ZIPPZP.9667_060103-POG_1POG-130SR_20251013T000000
identifier	https://www.gov.pl/zagospodarowanieprzestrzenne/app /StrefaPlanistyczna/PL.ZIPPZP.9667/060103-POG/1POG-130SR /20251013T000000
przestrzen nazw	PL.ZIPPZP.9667/060103-POG
lokalny id	1POG-130SR
wersja id	20251013T000000
poczatek wersji obiektu	2025-10-13T00:00
nazwa	strefa produkcji rolniczej
oznaczenie	130SR
symbol	SR
obowiazuje od	2025-10-13
obowiazuje do	obecnie
status	w opracowaniu https://inspire.ec.europa.eu/codelist/ProcessStepGeneralValue /elaboration
charakter ustalenia	ogólnie wiążące https://inspire.ec.europa.eu/codelist/RegulationNatureValue /generallyBinding
profil podstawowy	teren produkcji w gospodarstwach rolnych teren wielkotowarowej produkcji rolnej

	teren akwakultury i obsługi rybactwa teren komunikacji teren ogrodów działkowych teren infrastruktury technicznej
profil dodatkowy	teren rolnictwa z zakazem zabudowy teren elektrowni słonecznej teren elektrowni wodnej teren zieleni urządzonej teren zieleni naturalnej teren lasu teren wód
maksymalna nadziemna intensywnosc zabudowy	1.5
maksymalny udzial powierzchni zabudowy	60%
maksymalna wysokosc zabudowy	25.0 m
minimalny udzial powierzchni biologicznie czynnej	30%
geometria	
plan	https://www.gov.pl/zagospodarowanieprzestrzenne/app /AktPlanowaniaPrzestrzennego/PL.ZIPPZP.9667/060103-POG/1POG

strefa planistyczna	PL.ZIPPZP.9667_060103-POG_1POG-130SZ_20251013T000000
identifier	https://www.gov.pl/zagospodarowanieprzestrzenne/app /StrefaPlanistyczna/PL.ZIPPZP.9667/060103-POG/1POG-130SZ /20251013T000000
przestrzen nazw	PL.ZIPPZP.9667/060103-POG
lokalny id	1POG-130SZ
wersja id	20251013T000000
poczatek wersji obiektu	2025-10-13T00:00
nazwa	strefa wielofunkcyjna z zabudową zagrodową
oznaczenie	130SZ
symbol	SZ
obowiazuje od	2025-10-13
obowiazuje do	obecnie
status	w opracowaniu https://inspire.ec.europa.eu/codelist/ProcessStepGeneralValue /elaboration
charakter ustalenia	ogólnie wiążące

	https://inspire.ec.europa.eu/codelist/RegulationNatureValue/generallyBinding
profil podstawowy	teren zabudowy zagrodowej teren produkcji w gospodarstwach rolnych teren akwakultury i obsługi rybactwa teren komunikacji teren zieleni urządzonej teren ogrodów działkowych teren infrastruktury technicznej
profil dodatkowy	teren wielkotowarowej produkcji rolnej teren usług teren zieleni naturalnej teren lasu teren wód
maksymalna nadziemna intensywnosc zabudowy	0.8
maksymalny udzial powierzchni zabudowy	60%
maksymalna wysokosc zabudowy	12.0 m
minimalny udzial powierzchni biologicznie czynnej	30%
geometria	
plan	https://www.gov.pl/zagospodarowanieprzestrzenne/app/AktPlanowaniaPrzestrzennego/PL.ZIPPZP.9667/060103-POG/1POG
strefa planistyczna	PL.ZIPPZP.9667_060103-POG_1POG-131SZ_20251013T000000
identifier	https://www.gov.pl/zagospodarowanieprzestrzenne/app/StrefaPlanistyczna/PL.ZIPPZP.9667/060103-POG/1POG-131SZ/20251013T000000
przestrzen nazw	PL.ZIPPZP.9667/060103-POG
lokalny id	1POG-131SZ
wersja id	20251013T000000
poczatek wersji obiektu	2025-10-13T00:00
nazwa	strefa wielofunkcyjna z zabudową zagrodową
oznaczenie	131SZ
symbol	SZ
obowiazuje od	2025-10-13
obowiazuje do	obecnie
status	w opracowaniu

	https://inspire.ec.europa.eu/codelist/ProcessStepGeneralValue/elaboration
charakter ustalenia	ogólnie wiążące https://inspire.ec.europa.eu/codelist/RegulationNatureValue/generallyBinding
profil podstawowy	teren zabudowy zagrodowej teren produkcji w gospodarstwach rolnych teren akwakultury i obsługi rybactwa teren komunikacji teren zieleni urządzonej teren ogrodów działkowych teren infrastruktury technicznej
profil dodatkowy	teren wielkotowarowej produkcji rolnej teren usług teren zieleni naturalnej teren lasu teren wód
maksymalna nadziemna intensywnosc zabudowy	0.8
maksymalny udzial powierzchni zabudowy	60%
maksymalna wysokosc zabudowy	12.0 m
minimalny udzial powierzchni biologicznie czynnej	30%
geometria	
plan	https://www.gov.pl/zagospodarowanieprzestrzenne/app/AktPlanowaniaPrzestrzennego/PL.ZIPPZP.9667/060103-POG/1POG

strefa planistyczna	PL.ZIPPZP.9667_060103-POG_1POG-131SR_20251013T000000
identifier	https://www.gov.pl/zagospodarowanieprzestrzenne/app/StrefaPlanistyczna/PL.ZIPPZP.9667/060103-POG/1POG-131SR/20251013T000000
przestrzen nazw	PL.ZIPPZP.9667/060103-POG
lokalny id	1POG-131SR
wersja id	20251013T000000
poczatek wersji obiektu	2025-10-13T00:00
nazwa	strefa produkcji rolniczej
oznaczenie	131SR
symbol	SR

obowiazuje od	2025-10-13
obowiazuje do	obecnie
status	w opracowaniu https://inspire.ec.europa.eu/codelist/ProcessStepGeneralValue/elaboration
charakter ustalenia	ogólnie wiążące https://inspire.ec.europa.eu/codelist/RegulationNatureValue/generallyBinding
profil podstawowy	teren produkcji w gospodarstwach rolnych teren wielkotowarowej produkcji rolnej teren akwakultury i obsługi rybactwa teren komunikacji teren ogrodów działkowych teren infrastruktury technicznej
profil dodatkowy	teren rolnictwa z zakazem zabudowy teren elektrowni słonecznej teren elektrowni wodnej teren zieleni urządzonej teren zieleni naturalnej teren lasu teren wód
maksymalna nadziemna intensywnosc zabudowy	1.5
maksymalny udzial powierzchni zabudowy	60%
maksymalna wysokosc zabudowy	25.0 m
minimalny udzial powierzchni biologicznie czynnej	30%
geometria	
plan	https://www.gov.pl/zagospodarowanieprzestrzenne/app/AktPlanowaniaPrzestrzennego/PL.ZIPPZP.9667/060103-POG/1POG

strefa planistyczna	PL.ZIPPZP.9667_060103-POG_1POG-131SJ_20251013T000000
identifier	https://www.gov.pl/zagospodarowanieprzestrzenne/app/StrefaPlanistyczna/PL.ZIPPZP.9667/060103-POG/1POG-131SJ/20251013T000000
przestrzen nazw	PL.ZIPPZP.9667/060103-POG
lokalny id	1POG-131SJ
wersja id	20251013T000000
poczatek wersji obiektu	2025-10-13T00:00

nazwa	strefa wielofunkcyjna z zabudową mieszkaniową jednorodzinną
oznaczenie	131SJ
symbol	SJ
obowiazuje od	2025-10-13
obowiazuje do	obecnie
status	w opracowaniu https://inspire.ec.europa.eu/codelist/ProcessStepGeneralValue/elaboration
charakter ustalenia	ogólnie wiążące https://inspire.ec.europa.eu/codelist/RegulationNatureValue/generallyBinding
profil podstawowy	teren zabudowy mieszkaniowej jednorodzinnej teren usług teren komunikacji teren zieleni urządzonej teren ogrodów działkowych teren infrastruktury technicznej
profil dodatkowy	teren zabudowy letniskowej lub rekreacji indywidualnej teren zieleni naturalnej teren lasu teren wód
maksymalna nadziemna intensywnosc zabudowy	0.8
maksymalny udzial powierzchni zabudowy	60%
maksymalna wysokosc zabudowy	12.0 m
minimalny udzial powierzchni biologicznie czynnej	30%
geometria	
plan	https://www.gov.pl/zagospodarowanieprzestrzenne/app/AktPlanowaniaPrzestrzennego/PL.ZIPPZP.9667/060103-POG/1POG

strefa planistyczna	PL.ZIPPZP.9667_060103-POG_1POG-132SJ_20251013T000000
identifier	https://www.gov.pl/zagospodarowanieprzestrzenne/app/StrefaPlanistyczna/PL.ZIPPZP.9667/060103-POG/1POG-132SJ/20251013T000000
przestrzen nazw	PL.ZIPPZP.9667/060103-POG
lokalny id	1POG-132SJ
wersja id	20251013T000000

poczatek wersji obiektu	2025-10-13T00:00
nazwa	strefa wielofunkcyjna z zabudową mieszkaniową jednorodzinną
oznaczenie	132SJ
symbol	SJ
obowiazuje od	2025-10-13
obowiazuje do	obecnie
status	w opracowaniu https://inspire.ec.europa.eu/codelist/ProcessStepGeneralValue/elaboration
charakter ustalenia	ogólnie wiążące https://inspire.ec.europa.eu/codelist/RegulationNatureValue/generallyBinding
profil podstawowy	teren zabudowy mieszkaniowej jednorodzinnej teren usług teren komunikacji teren zieleni urządzonej teren ogrodów działkowych teren infrastruktury technicznej
profil dodatkowy	teren zabudowy letniskowej lub rekreacji indywidualnej teren zieleni naturalnej teren lasu teren wód
maksymalna nadziemna intensywnosc zabudowy	0.8
maksymalny udzial powierzchni zabudowy	60%
maksymalna wysokosc zabudowy	12.0 m
minimalny udzial powierzchni biologicznie czynnej	30%
geometria	
plan	https://www.gov.pl/zagospodarowanieprzestrzenne/app/AktPlanowaniaPrzestrzennego/PL.ZIPPZP.9667/060103-POG/1POG

strefa planistyczna	PL.ZIPPZP.9667_060103-POG_1POG-132SR_20251013T000000
identifier	https://www.gov.pl/zagospodarowanieprzestrzenne/app/StrefaPlanistyczna/PL.ZIPPZP.9667/060103-POG/1POG-132SR/20251013T000000
przestrzen nazw	PL.ZIPPZP.9667/060103-POG
lokalny id	1POG-132SR

wersja id	20251013T000000
poczatek wersji obiektu	2025-10-13T00:00
nazwa	strefa produkcji rolniczej
oznaczenie	132SR
symbol	SR
obowiazuje od	2025-10-13
obowiazuje do	obecnie
status	w opracowaniu https://inspire.ec.europa.eu/codelist/ProcessStepGeneralValue/elaboration
charakter ustalenia	ogólnie wiążące https://inspire.ec.europa.eu/codelist/RegulationNatureValue/generallyBinding
profil podstawowy	teren produkcji w gospodarstwach rolnych teren wielkotowarowej produkcji rolnej teren akwakultury i obsługi rybactwa teren komunikacji teren ogrodów działkowych teren infrastruktury technicznej
profil dodatkowy	teren rolnictwa z zakazem zabudowy teren elektrowni słonecznej teren elektrowni wodnej teren zieleni urządzonej teren zieleni naturalnej teren lasu teren wód
maksymalna nadziemna intensywnosc zabudowy	1.5
maksymalny udzial powierzchni zabudowy	60%
maksymalna wysokosc zabudowy	25.0 m
minimalny udzial powierzchni biologicznie czynnej	30%
geometria	
plan	https://www.gov.pl/zagospodarowanieprzestrzenne/app/AktPlanowaniaPrzestrzennego/PL.ZIPPZP.9667/060103-POG/1POG

strefa planistyczna	PL.ZIPPZP.9667_060103-POG_1POG-132SZ_20251013T000000
identifier	https://www.gov.pl/zagospodarowanieprzestrzenne/app/StrefaPlanistyczna/PL.ZIPPZP.9667/060103-POG/1POG-132SZ

	/20251013T000000
przestrzen nazw	PL.ZIPPZP.9667/060103-POG
lokalny id	1POG-132SZ
wersja id	20251013T000000
poczatek wersji obiektu	2025-10-13T00:00
nazwa	strefa wielofunkcyjna z zabudową zagrodową
oznaczenie	132SZ
symbol	SZ
obowiazuje od	2025-10-13
obowiazuje do	obecnie
status	w opracowaniu https://inspire.ec.europa.eu/codelist/ProcessStepGeneralValue/elaboration
charakter ustalenia	ogólnie wiążące https://inspire.ec.europa.eu/codelist/RegulationNatureValue/generallyBinding
profil podstawowy	teren zabudowy zagrodowej teren produkcji w gospodarstwach rolnych teren akwakultury i obsługi rybactwa teren komunikacji teren zieleni urządzonej teren ogrodów działkowych teren infrastruktury technicznej
profil dodatkowy	teren wielkotowarowej produkcji rolnej teren usług teren zieleni naturalnej teren lasu teren wód
maksymalna nadziemna intensywnosc zabudowy	0.8
maksymalny udzial powierzchni zabudowy	60%
maksymalna wysokosc zabudowy	12.0 m
minimalny udzial powierzchni biologicznie czynnej	30%
geometria	
plan	https://www.gov.pl/zagospodarowanieprzestrzenne/app/AktPlanowaniaPrzestrzennego/PL.ZIPPZP.9667/060103-POG/1POG

strefa planistyczna	PL.ZIPPZP.9667_060103-POG_1POG-133SZ_20251013T000000
identifier	https://www.gov.pl/zagospodarowanieprzestrzenne/app /StrefaPlanistyczna/PL.ZIPPZP.9667/060103-POG/1POG-133SZ /20251013T000000
przestrzen nazw	PL.ZIPPZP.9667/060103-POG
lokalny id	1POG-133SZ
wersja id	20251013T000000
poczatek wersji obiektu	2025-10-13T00:00
nazwa	strefa wielofunkcyjna z zabudową zagrodową
oznaczenie	133SZ
symbol	SZ
obowiazuje od	2025-10-13
obowiazuje do	obecnie
status	w opracowaniu https://inspire.ec.europa.eu/codelist/ProcessStepGeneralValue /elaboration
charakter ustalenia	ogólnie wiążące https://inspire.ec.europa.eu/codelist/RegulationNatureValue /generallyBinding
profil podstawowy	teren zabudowy zagrodowej teren produkcji w gospodarstwach rolnych teren akwakultury i obsługi rybactwa teren komunikacji teren zieleni urządzonej teren ogrodów działkowych teren infrastruktury technicznej
profil dodatkowy	teren wielkotowarowej produkcji rolnej teren usług teren zieleni naturalnej teren lasu teren wód
maksymalna nadziemna intensywnosc zabudowy	0.8
maksymalny udzial powierzchni zabudowy	60%
maksymalna wysokosc zabudowy	12.0 m
minimalny udzial powierzchni biologicznie czynnej	30%
geometria	

plan	https://www.gov.pl/zagospodarowanieprzestrzenne/app /AktPlanowaniaPrzestrzennego/PL.ZIPPZP.9667/060103-POG/1POG
strefa planistyczna	PL.ZIPPZP.9667_060103-POG_1POG-133SR_20251013T000000
identifier	https://www.gov.pl/zagospodarowanieprzestrzenne/app /StrefaPlanistyczna/PL.ZIPPZP.9667/060103-POG/1POG-133SR /20251013T000000
przestrzen nazw	PL.ZIPPZP.9667/060103-POG
lokalny id	1POG-133SR
wersja id	20251013T000000
poczatek wersji obiektu	2025-10-13T00:00
nazwa	strefa produkcji rolniczej
oznaczenie	133SR
symbol	SR
obowiazuje od	2025-10-13
obowiazuje do	obecnie
status	w opracowaniu https://inspire.ec.europa.eu/codelist/ProcessStepGeneralValue /elaboration
charakter ustalenia	ogólnie wiążące https://inspire.ec.europa.eu/codelist/RegulationNatureValue /generallyBinding
profil podstawowy	teren produkcji w gospodarstwach rolnych teren wielkotowarowej produkcji rolnej teren akwakultury i obsługi rybactwa teren komunikacji teren ogrodów działkowych teren infrastruktury technicznej
profil dodatkowy	teren rolnictwa z zakazem zabudowy teren elektrowni słonecznej teren elektrowni wodnej teren zieleni urządzonej teren zieleni naturalnej teren lasu teren wód
maksymalna nadziemna intensywnosc zabudowy	1.5
maksymalny udzial powierzchni zabudowy	60%
maksymalna wysokosc zabudowy	25.0 m
minimalny udzial powierzchni biologicznie czynnej	30%
geometria	



plan	https://www.gov.pl/zagospodarowanieprzestrzenne/app /AktPlanowaniaPrzestrzennego/PL.ZIPPZP.9667/060103-POG/1POG

strefa planistyczna	PL.ZIPPZP.9667_060103-POG_1POG-133SJ_20251013T000000
identifier	https://www.gov.pl/zagospodarowanieprzestrzenne/app /StrefaPlanistyczna/PL.ZIPPZP.9667/060103-POG/1POG-133SJ /20251013T000000
przestrzen nazw	PL.ZIPPZP.9667/060103-POG
lokalny id	1POG-133SJ
wersja id	20251013T000000
poczatek wersji obiektu	2025-10-13T00:00
nazwa	strefa wielofunkcyjna z zabudową mieszkaniową jednorodzinną
oznaczenie	133SJ
symbol	SJ
obowiazuje od	2025-10-13
obowiazuje do	obecnie
status	w opracowaniu https://inspire.ec.europa.eu/codelist/ProcessStepGeneralValue /elaboration
charakter ustalenia	ogólnie wiążące https://inspire.ec.europa.eu/codelist/RegulationNatureValue /generallyBinding
profil podstawowy	teren zabudowy mieszkaniowej jednorodzinnej teren usług teren komunikacji teren zieleni urządzonej teren ogrodów działkowych teren infrastruktury technicznej
profil dodatkowy	teren zabudowy letniskowej lub rekreacji indywidualnej teren zieleni naturalnej teren lasu teren wód
maksymalna nadziemna intensywnosc zabudowy	0.8
maksymalny udzial powierzchni zabudowy	60%
maksymalna wysokosc zabudowy	12.0 m
minimalny udzial powierzchni	

biologicznie czynnej	30%
geometria	
plan	https://www.gov.pl/zagospodarowanieprzestrzenne/app /AktPlanowaniaPrzestrzennego/PL.ZIPPZP.9667/060103-POG/1POG
strefa planistyczna	PL.ZIPPZP.9667_060103-POG_1POG-134SZ_20251013T000000
identifier	https://www.gov.pl/zagospodarowanieprzestrzenne/app /StrefaPlanistyczna/PL.ZIPPZP.9667/060103-POG/1POG-134SZ /20251013T000000
przestrzen nazw	PL.ZIPPZP.9667/060103-POG
lokalny id	1POG-134SZ
wersja id	20251013T000000
poczatek wersji obiektu	2025-10-13T00:00
nazwa	strefa wielofunkcyjna z zabudową zagrodową
oznaczenie	134SZ
symbol	SZ
obowiazuje od	2025-10-13
obowiazuje do	obecnie
status	w opracowaniu https://inspire.ec.europa.eu/codelist/ProcessStepGeneralValue /elaboration
charakter ustalenia	ogólnie wiążące https://inspire.ec.europa.eu/codelist/RegulationNatureValue /generallyBinding
profil podstawowy	teren zabudowy zagrodowej teren produkcji w gospodarstwach rolnych teren akwakultury i obsługi rybactwa teren komunikacji teren zieleni urządzonej teren ogrodów działkowych teren infrastruktury technicznej
profil dodatkowy	teren wielkotowarowej produkcji rolnej teren usług teren zieleni naturalnej teren lasu teren wód
maksymalna nadziemna intensywnosc zabudowy	0.8
maksymalny udzial powierzchni	

zabudowy	60%
maksymalna wysokosc zabudowy	12.0 m
minimalny udzial powierzchni biologicznie czynnej	30%
geometria	
plan	https://www.gov.pl/zagospodarowanieprzestrzenne/app /AktPlanowaniaPrzestrzennego/PL.ZIPPZP.9667/060103-POG/1POG

strefa planistyczna	PL.ZIPPZP.9667_060103-POG_1POG-134SR_20251013T000000
identifier	https://www.gov.pl/zagospodarowanieprzestrzenne/app /StrefaPlanistyczna/PL.ZIPPZP.9667/060103-POG/1POG-134SR /20251013T000000
przestrzen nazw	PL.ZIPPZP.9667/060103-POG
lokalny id	1POG-134SR
wersja id	20251013T000000
poczatek wersji obiektu	2025-10-13T00:00
nazwa	strefa produkcji rolniczej
oznaczenie	134SR
symbol	SR
obowiazuje od	2025-10-13
obowiazuje do	obecnie
status	w opracowaniu https://inspire.ec.europa.eu/codelist/ProcessStepGeneralValue /elaboration
charakter ustalenia	ogólnie wiążące https://inspire.ec.europa.eu/codelist/RegulationNatureValue /generallyBinding
profil podstawowy	teren produkcji w gospodarstwach rolnych teren wielkotowarowej produkcji rolnej teren akwakultury i obsługi rybactwa teren komunikacji teren ogrodów działkowych teren infrastruktury technicznej
profil dodatkowy	teren rolnictwa z zakazem zabudowy teren elektrowni słonecznej teren elektrowni wodnej teren zieleni urządzonej teren zieleni naturalnej

	teren lasu teren wód
maksymalna nadziemna intensywnosc zabudowy	1.5
maksymalny udzial powierzchni zabudowy	60%
maksymalna wysokosc zabudowy	25.0 m
minimalny udzial powierzchni biologicznie czynnej	30%
geometria	
plan	https://www.gov.pl/zagospodarowanieprzestrzenne/app /AktPlanowaniaPrzestrzennego/PL.ZIPPZP.9667/060103-POG/1POG
strefa planistyczna	PL.ZIPPZP.9667_060103-POG_1POG-134SJ_20251013T000000
identifier	https://www.gov.pl/zagospodarowanieprzestrzenne/app /StrefaPlanistyczna/PL.ZIPPZP.9667/060103-POG/1POG-134SJ /20251013T000000
przestrzen nazw	PL.ZIPPZP.9667/060103-POG
lokalny id	1POG-134SJ
wersja id	20251013T000000
poczatek wersji obiektu	2025-10-13T00:00
nazwa	strefa wielofunkcyjna z zabudową mieszkaniową jednorodzinną
oznaczenie	134SJ
symbol	SJ
obowiazuje od	2025-10-13
obowiazuje do	obecnie
status	w opracowaniu https://inspire.ec.europa.eu/codelist/ProcessStepGeneralValue /elaboration
charakter ustalenia	ogólnie wiążące https://inspire.ec.europa.eu/codelist/RegulationNatureValue /generallyBinding
profil podstawowy	teren zabudowy mieszkaniowej jednorodzinnej teren usług teren komunikacji teren zieleni urządzonej teren ogrodów działkowych teren infrastruktury technicznej

profil dodatkowy	teren zabudowy letniskowej lub rekreacji indywidualnej teren zieleni naturalnej teren lasu teren wód
maksymalna nadziemna intensywnosc zabudowy	0.8
maksymalny udzial powierzchni zabudowy	60%
maksymalna wysokosc zabudowy	12.0 m
minimalny udzial powierzchni biologicznie czynnej	30%
geometria	
plan	https://www.gov.pl/zagospodarowanieprzestrzenne/app /AktPlanowaniaPrzestrzennego/PL.ZIPPZP.9667/060103-POG/1POG

strefa planistyczna	PL.ZIPPZP.9667_060103-POG_1POG-135SJ_20251013T000000
identifier	https://www.gov.pl/zagospodarowanieprzestrzenne/app /StrefaPlanistyczna/PL.ZIPPZP.9667/060103-POG/1POG-135SJ /20251013T000000
przestrzen nazw	PL.ZIPPZP.9667/060103-POG
lokalny id	1POG-135SJ
wersja id	20251013T000000
poczatek wersji obiektu	2025-10-13T00:00
nazwa	strefa wielofunkcyjna z zabudową mieszkaniową jednorodzinną
oznaczenie	135SJ
symbol	SJ
obowiazuje od	2025-10-13
obowiazuje do	obecnie
status	w opracowaniu https://inspire.ec.europa.eu/codelist/ProcessStepGeneralValue /elaboration
charakter ustalenia	ogólnie wiążące https://inspire.ec.europa.eu/codelist/RegulationNatureValue /generallyBinding
profil podstawowy	teren zabudowy mieszkaniowej jednorodzinnej teren usług teren komunikacji teren zieleni urządzonej

	teren ogrodów działkowych teren infrastruktury technicznej
profil dodatkowy	teren zabudowy letniskowej lub rekreacji indywidualnej teren zieleni naturalnej teren lasu teren wód
maksymalna nadziemna intensywnosc zabudowy	0.8
maksymalny udzial powierzchni zabudowy	60%
maksymalna wysokosc zabudowy	12.0 m
minimalny udzial powierzchni biologicznie czynnej	30%
geometria	
plan	https://www.gov.pl/zagospodarowanieprzestrzenne/app /AktPlanowaniaPrzestrzennego/PL.ZIPPZP.9667/060103-POG/1POG

strefa planistyczna	PL.ZIPPZP.9667_060103-POG_1POG-135SR_20251104T100134
identifier	https://www.gov.pl/zagospodarowanieprzestrzenne/app /StrefaPlanistyczna/PL.ZIPPZP.9667/060103-POG/1POG-135SR /20251104T100134
przestrzen nazw	PL.ZIPPZP.9667/060103-POG
lokalny id	1POG-135SR
wersja id	20251104T100134
poczatek wersji obiektu	2025-11-04T10:01:34
nazwa	strefa produkcji rolniczej
oznaczenie	135SR
symbol	SR
obowiazuje od	2025-10-13
obowiazuje do	obecnie
status	w opracowaniu https://inspire.ec.europa.eu/codelist/ProcessStepGeneralValue /elaboration
charakter ustalenia	ogólnie wiążące https://inspire.ec.europa.eu/codelist/RegulationNatureValue /generallyBinding
profil podstawowy	teren produkcji w gospodarstwach rolnych teren wielkotowarowej produkcji rolnej

	teren akwakultury i obsługi rybactwa teren komunikacji teren ogrodów działkowych teren infrastruktury technicznej
profil dodatkowy	teren rolnictwa z zakazem zabudowy teren elektrowni słonecznej teren elektrowni wodnej teren zieleni urządzonej teren zieleni naturalnej teren lasu teren wód
maksymalna nadziemna intensywnosc zabudowy	1.5
maksymalny udzial powierzchni zabudowy	60%
maksymalna wysokosc zabudowy	25.0 m
minimalny udzial powierzchni biologicznie czynnej	30%
geometria	
plan	https://www.gov.pl/zagospodarowanieprzestrzenne/app /AktPlanowaniaPrzestrzennego/PL.ZIPPZP.9667/060103-POG/1POG

strefa planistyczna	PL.ZIPPZP.9667_060103-POG_1POG-135SZ_20251013T000000
identifier	https://www.gov.pl/zagospodarowanieprzestrzenne/app /StrefaPlanistyczna/PL.ZIPPZP.9667/060103-POG/1POG-135SZ /20251013T000000
przestrzen nazw	PL.ZIPPZP.9667/060103-POG
lokalny id	1POG-135SZ
wersja id	20251013T000000
poczatek wersji obiektu	2025-10-13T00:00
nazwa	strefa wielofunkcyjna z zabudową zagrodową
oznaczenie	135SZ
symbol	SZ
obowiazuje od	2025-10-13
obowiazuje do	obecnie
status	w opracowaniu https://inspire.ec.europa.eu/codelist/ProcessStepGeneralValue /elaboration
charakter ustalenia	ogólnie wiążące

	https://inspire.ec.europa.eu/codelist/RegulationNatureValue/generallyBinding
profil podstawowy	teren zabudowy zagrodowej teren produkcji w gospodarstwach rolnych teren akwakultury i obsługi rybactwa teren komunikacji teren zieleni urządzonej teren ogrodów działkowych teren infrastruktury technicznej
profil dodatkowy	teren wielkotowarowej produkcji rolnej teren usług teren zieleni naturalnej teren lasu teren wód
maksymalna nadziemna intensywnosc zabudowy	0.8
maksymalny udzial powierzchni zabudowy	60%
maksymalna wysokosc zabudowy	12.0 m
minimalny udzial powierzchni biologicznie czynnej	30%
geometria	
plan	https://www.gov.pl/zagospodarowanieprzestrzenne/app/AktPlanowaniaPrzestrzennego/PL.ZIPPZP.9667/060103-POG/1POG

strefa planistyczna	PL.ZIPPZP.9667_060103-POG_1POG-136SJ_20251013T000000
identifier	https://www.gov.pl/zagospodarowanieprzestrzenne/app/StrefaPlanistyczna/PL.ZIPPZP.9667/060103-POG/1POG-136SJ/20251013T000000
przestrzen nazw	PL.ZIPPZP.9667/060103-POG
lokalny id	1POG-136SJ
wersja id	20251013T000000
poczatek wersji obiektu	2025-10-13T00:00
nazwa	strefa wielofunkcyjna z zabudową mieszkaniową jednorodzinną
oznaczenie	136SJ
symbol	SJ
obowiazuje od	2025-10-13
obowiazuje do	obecnie
status	w opracowaniu

	https://inspire.ec.europa.eu/codelist/ProcessStepGeneralValue/elaboration
charakter ustalenia	ogólnie wiążące https://inspire.ec.europa.eu/codelist/RegulationNatureValue/generallyBinding
profil podstawowy	teren zabudowy mieszkaniowej jednorodzinnej teren usług teren komunikacji teren zieleni urządzonej teren ogrodów działkowych teren infrastruktury technicznej
profil dodatkowy	teren zabudowy letniskowej lub rekreacji indywidualnej teren zieleni naturalnej teren lasu teren wód
maksymalna nadziemna intensywnosc zabudowy	0.8
maksymalny udzial powierzchni zabudowy	60%
maksymalna wysokosc zabudowy	12.0 m
minimalny udzial powierzchni biologicznie czynnej	30%
geometria	
plan	https://www.gov.pl/zagospodarowanieprzestrzenne/app/AktPlanowaniaPrzestrzennego/PL.ZIPPZP.9667/060103-POG/1POG

strefa planistyczna	PL.ZIPPZP.9667_060103-POG_1POG-136SR_20251013T000000
identifier	https://www.gov.pl/zagospodarowanieprzestrzenne/app/StrefaPlanistyczna/PL.ZIPPZP.9667/060103-POG/1POG-136SR/20251013T000000
przestrzen nazw	PL.ZIPPZP.9667/060103-POG
lokalny id	1POG-136SR
wersja id	20251013T000000
poczatek wersji obiektu	2025-10-13T00:00
nazwa	strefa produkcji rolniczej
oznaczenie	136SR
symbol	SR
obowiazuje od	2025-10-13
obowiazuje do	obecnie

status	w opracowaniu https://inspire.ec.europa.eu/codelist/ProcessStepGeneralValue/elaboration
charakter ustalenia	ogólnie wiążące https://inspire.ec.europa.eu/codelist/RegulationNatureValue/generallyBinding
profil podstawowy	teren produkcji w gospodarstwach rolnych teren wielkotowarowej produkcji rolnej teren akwakultury i obsługi rybactwa teren komunikacji teren ogrodów działkowych teren infrastruktury technicznej
profil dodatkowy	teren rolnictwa z zakazem zabudowy teren elektrowni słonecznej teren elektrowni wodnej teren zieleni urządzonej teren zieleni naturalnej teren lasu teren wód
maksymalna nadziemna intensywnosc zabudowy	1.5
maksymalny udzial powierzchni zabudowy	60%
maksymalna wysokosc zabudowy	25.0 m
minimalny udzial powierzchni biologicznie czynnej	30%
geometria	
plan	https://www.gov.pl/zagospodarowanieprzestrzenne/app/AktPlanowaniaPrzestrzennego/PL.ZIPPZP.9667/060103-POG/1POG

strefa planistyczna	PL.ZIPPZP.9667_060103-POG_1POG-136SZ_20251013T000000
identifier	https://www.gov.pl/zagospodarowanieprzestrzenne/app/StrefaPlanistyczna/PL.ZIPPZP.9667/060103-POG/1POG-136SZ/20251013T000000
przestrzen nazw	PL.ZIPPZP.9667/060103-POG
lokalny id	1POG-136SZ
wersja id	20251013T000000
poczatek wersji obiektu	2025-10-13T00:00
nazwa	strefa wielofunkcyjna z zabudową zagrodową
oznaczenie	136SZ

symbol	SZ
obowiazuje od	2025-10-13
obowiazuje do	obecnie
status	w opracowaniu https://inspire.ec.europa.eu/codelist/ProcessStepGeneralValue/elaboration
charakter ustalenia	ogólnie wiążące https://inspire.ec.europa.eu/codelist/RegulationNatureValue/generallyBinding
profil podstawowy	teren zabudowy zagrodowej teren produkcji w gospodarstwach rolnych teren akwakultury i obsługi rybactwa teren komunikacji teren zieleni urządzonej teren ogrodów działkowych teren infrastruktury technicznej
profil dodatkowy	teren wielkotowarowej produkcji rolnej teren usług teren zieleni naturalnej teren lasu teren wód
maksymalna nadziemna intensywnosc zabudowy	0.8
maksymalny udzial powierzchni zabudowy	60%
maksymalna wysokosc zabudowy	12.0 m
minimalny udzial powierzchni biologicznie czynnej	30%
geometria	
plan	https://www.gov.pl/zagospodarowanieprzestrzenne/app/AktPlanowaniaPrzestrzennego/PL.ZIPPZP.9667/060103-POG/1POG

strefa planistyczna	PL.ZIPPZP.9667_060103-POG_1POG-137SZ_20251013T000000
identifier	https://www.gov.pl/zagospodarowanieprzestrzenne/app/StrefaPlanistyczna/PL.ZIPPZP.9667/060103-POG/1POG-137SZ/20251013T000000
przestrzen nazw	PL.ZIPPZP.9667/060103-POG
lokalny id	1POG-137SZ
wersja id	20251013T000000
poczatek wersji obiektu	2025-10-13T00:00

nazwa	strefa wielofunkcyjna z zabudową zagrodową
oznaczenie	137SZ
symbol	SZ
obowiazuje od	2025-10-13
obowiazuje do	obecnie
status	w opracowaniu https://inspire.ec.europa.eu/codelist/ProcessStepGeneralValue/elaboration
charakter ustalenia	ogólnie wiążące https://inspire.ec.europa.eu/codelist/RegulationNatureValue/generallyBinding
profil podstawowy	teren zabudowy zagrodowej teren produkcji w gospodarstwach rolnych teren akwakultury i obsługi rybactwa teren komunikacji teren zieleni urządzonej teren ogrodów działkowych teren infrastruktury technicznej
profil dodatkowy	teren wielkotowarowej produkcji rolnej teren usług teren zieleni naturalnej teren lasu teren wód
maksymalna nadziemna intensywnosc zabudowy	0.8
maksymalny udzial powierzchni zabudowy	60%
maksymalna wysokosc zabudowy	12.0 m
minimalny udzial powierzchni biologicznie czynnej	30%
geometria	
plan	https://www.gov.pl/zagospodarowanieprzestrzenne/app/AktPlanowaniaPrzestrzennego/PL.ZIPPZP.9667/060103-POG/1POG

strefa planistyczna	PL.ZIPPZP.9667_060103-POG_1POG-137SJ_20251013T000000
identifier	https://www.gov.pl/zagospodarowanieprzestrzenne/app/StrefaPlanistyczna/PL.ZIPPZP.9667/060103-POG/1POG-137SJ/20251013T000000
przestrzen nazw	PL.ZIPPZP.9667/060103-POG
lokalny id	1POG-137SJ

wersja id	20251013T000000
poczatek wersji obiektu	2025-10-13T00:00
nazwa	strefa wielofunkcyjna z zabudową mieszkaniową jednorodzinną
oznaczenie	137SJ
symbol	SJ
obowiazuje od	2025-10-13
obowiazuje do	obecnie
status	w opracowaniu https://inspire.ec.europa.eu/codelist/ProcessStepGeneralValue/elaboration
charakter ustalenia	ogólnie wiążące https://inspire.ec.europa.eu/codelist/RegulationNatureValue/generallyBinding
profil podstawowy	teren zabudowy mieszkaniowej jednorodzinnej teren usług teren komunikacji teren zieleni urządzonej teren ogrodów działkowych teren infrastruktury technicznej
profil dodatkowy	teren zabudowy letniskowej lub rekreacji indywidualnej teren zieleni naturalnej teren lasu teren wód
maksymalna nadziemna intensywnosc zabudowy	0.8
maksymalny udzial powierzchni zabudowy	60%
maksymalna wysokosc zabudowy	12.0 m
minimalny udzial powierzchni biologicznie czynnej	30%
geometria	
plan	https://www.gov.pl/zagospodarowanieprzestrzenne/app/AktPlanowaniaPrzestrzennego/PL.ZIPPZP.9667/060103-POG/1POG
strefa planistyczna	PL.ZIPPZP.9667_060103-POG_1POG-137SR_20251103T112555
identifier	https://www.gov.pl/zagospodarowanieprzestrzenne/app/StrefaPlanistyczna/PL.ZIPPZP.9667/060103-POG/1POG-137SR/20251103T112555
przestrzen nazw	PL.ZIPPZP.9667/060103-POG

lokalny id	1POG-137SR
wersja id	20251103T112555
poczatek wersji obiektu	2025-11-03T11:25:55
nazwa	strefa produkcji rolniczej
oznaczenie	137SR
symbol	SR
obowiazuje od	2025-10-13
obowiazuje do	obecnie
status	w opracowaniu https://inspire.ec.europa.eu/codelist/ProcessStepGeneralValue/elaboration
charakter ustalenia	ogólnie wiążące https://inspire.ec.europa.eu/codelist/RegulationNatureValue/generallyBinding
profil podstawowy	teren produkcji w gospodarstwach rolnych teren wielkotowarowej produkcji rolnej teren akwakultury i obsługi rybactwa teren komunikacji teren ogrodów działkowych teren infrastruktury technicznej
profil dodatkowy	teren rolnictwa z zakazem zabudowy teren elektrowni słonecznej teren elektrowni wodnej teren zieleni urządzonej teren zieleni naturalnej teren lasu teren wód
maksymalna nadziemna intensywnosc zabudowy	1.5
maksymalny udzial powierzchni zabudowy	60%
maksymalna wysokosc zabudowy	25.0 m
minimalny udzial powierzchni biologicznie czynnej	30%
geometria	
plan	https://www.gov.pl/zagospodarowanieprzestrzenne/app/AktPlanowaniaPrzestrzennego/PL.ZIPPZP.9667/060103-POG/1POG
strefa planistyczna	PL.ZIPPZP.9667_060103-POG_1POG-138SJ_20251013T000000

identifier	https://www.gov.pl/zagospodarowanieprzestrzenne/app /StrefaPlanistyczna/PL.ZIPPZP.9667/060103-POG/1POG-138SJ /20251013T000000
przestrzen nazw	PL.ZIPPZP.9667/060103-POG
lokalny id	1POG-138SJ
wersja id	20251013T000000
poczatek wersji obiektu	2025-10-13T00:00
nazwa	strefa wielofunkcyjna z zabudową mieszkaniową jednorodzinną
oznaczenie	138SJ
symbol	SJ
obowiazuje od	2025-10-13
obowiazuje do	obecnie
status	w opracowaniu https://inspire.ec.europa.eu/codelist/ProcessStepGeneralValue /elaboration
charakter ustalenia	ogólnie wiążące https://inspire.ec.europa.eu/codelist/RegulationNatureValue /generallyBinding
profil podstawowy	teren zabudowy mieszkaniowej jednorodzinnej teren usług teren komunikacji teren zieleni urządzonej teren ogrodów działkowych teren infrastruktury technicznej
profil dodatkowy	teren zabudowy letniskowej lub rekreacji indywidualnej teren zieleni naturalnej teren lasu teren wód
maksymalna nadziemna intensywnosc zabudowy	0.8
maksymalny udzial powierzchni zabudowy	60%
maksymalna wysokosc zabudowy	12.0 m
minimalny udzial powierzchni biologicznie czynnej	30%
geometria	
plan	https://www.gov.pl/zagospodarowanieprzestrzenne/app /AktPlanowaniaPrzestrzennego/PL.ZIPPZP.9667/060103-POG/1POG

strefa planistyczna	PL.ZIPPZP.9667_060103-POG_1POG-138SR_20251013T000000
identifier	https://www.gov.pl/zagospodarowanieprzestrzenne/app /StrefaPlanistyczna/PL.ZIPPZP.9667/060103-POG/1POG-138SR /20251013T000000
przestrzen nazw	PL.ZIPPZP.9667/060103-POG
lokalny id	1POG-138SR
wersja id	20251013T000000
poczatek wersji obiektu	2025-10-13T00:00
nazwa	strefa produkcji rolniczej
oznaczenie	138SR
symbol	SR
obowiazuje od	2025-10-13
obowiazuje do	obecnie
status	w opracowaniu https://inspire.ec.europa.eu/codelist/ProcessStepGeneralValue /elaboration
charakter ustalenia	ogólnie wiążące https://inspire.ec.europa.eu/codelist/RegulationNatureValue /generallyBinding
profil podstawowy	teren produkcji w gospodarstwach rolnych teren wielkotowarowej produkcji rolnej teren akwakultury i obsługi rybactwa teren komunikacji teren ogrodów działkowych teren infrastruktury technicznej
profil dodatkowy	teren rolnictwa z zakazem zabudowy teren elektrowni słonecznej teren elektrowni wodnej teren zieleni urządzonej teren zieleni naturalnej teren lasu teren wód
maksymalna nadziemna intensywnosc zabudowy	1.5
maksymalny udzial powierzchni zabudowy	60%
maksymalna wysokosc zabudowy	12.0 m
minimalny udzial powierzchni biologicznie czynnej	30%
geometria	



plan	https://www.gov.pl/zagospodarowanieprzestrzenne/app/AktPlanowaniaPrzestrzennego/PL.ZIPPZP.9667/060103-POG/1POG
strefa planistyczna	PL.ZIPPZP.9667_060103-POG_1POG-138SZ_20251103T110436
identifier	https://www.gov.pl/zagospodarowanieprzestrzenne/app/StrefaPlanistyczna/PL.ZIPPZP.9667/060103-POG/1POG-138SZ/20251103T110436
przestrzen nazw	PL.ZIPPZP.9667/060103-POG
lokalny id	1POG-138SZ
wersja id	20251103T110436
poczatek wersji obiektu	2025-11-03T11:04:36
nazwa	strefa wielofunkcyjna z zabudową zagrodową
oznaczenie	138SZ
symbol	SZ
obowiazuje od	2025-10-13
obowiazuje do	obecnie
status	w opracowaniu https://inspire.ec.europa.eu/codelist/ProcessStepGeneralValue/elaboration
charakter ustalenia	ogólnie wiążące https://inspire.ec.europa.eu/codelist/RegulationNatureValue/generallyBinding
profil podstawowy	teren zabudowy zagrodowej teren produkcji w gospodarstwach rolnych teren akwakultury i obsługi rybactwa teren komunikacji teren zieleni urządzonej teren ogrodów działkowych teren infrastruktury technicznej
profil dodatkowy	teren wielkotowarowej produkcji rolnej teren usług teren zieleni naturalnej teren lasu teren wód
maksymalna nadziemna intensywnosc zabudowy	0.8
maksymalny udzial powierzchni zabudowy	60%

maksymalna wysokosc zabudowy	12.0 m
minimalny udzial powierzchni biologicznie czynnej	30%
geometria	
plan	https://www.gov.pl/zagospodarowanieprzestrzenne/app/AktPlanowaniaPrzestrzennego/PL.ZIPPZP.9667/060103-POG/1POG
strefa planistyczna	PL.ZIPPZP.9667_060103-POG_1POG-139SJ_20251013T000000
identifier	https://www.gov.pl/zagospodarowanieprzestrzenne/app/StrefaPlanistyczna/PL.ZIPPZP.9667/060103-POG/1POG-139SJ/20251013T000000
przestrzen nazw	PL.ZIPPZP.9667/060103-POG
lokalny id	1POG-139SJ
wersja id	20251013T000000
poczatek wersji obiektu	2025-10-13T00:00
nazwa	strefa wielofunkcyjna z zabudową mieszkaniową jednorodzinną
oznaczenie	139SJ
symbol	SJ
obowiazuje od	2025-10-13
obowiazuje do	obecnie
status	w opracowaniu https://inspire.ec.europa.eu/codelist/ProcessStepGeneralValue/elaboration
charakter ustalenia	ogólnie wiążące https://inspire.ec.europa.eu/codelist/RegulationNatureValue/generallyBinding
profil podstawowy	teren zabudowy mieszkaniowej jednorodzinnej teren usług teren komunikacji teren zieleni urządzonej teren ogrodów działkowych teren infrastruktury technicznej
profil dodatkowy	teren zabudowy letniskowej lub rekreacji indywidualnej teren zieleni naturalnej teren lasu teren wód
maksymalna nadziemna intensywnosc zabudowy	0.8
maksymalny udzial powierzchni	

zabudowy	60%
maksymalna wysokosc zabudowy	12.0 m
minimalny udzial powierzchni biologicznie czynnej	30%
geometria	
plan	https://www.gov.pl/zagospodarowanieprzestrzenne/app /AktPlanowaniaPrzestrzennego/PL.ZIPPZP.9667/060103-POG/1POG

strefa planistyczna	PL.ZIPPZP.9667_060103-POG_1POG-139SR_20251013T000000
identifier	https://www.gov.pl/zagospodarowanieprzestrzenne/app /StrefaPlanistyczna/PL.ZIPPZP.9667/060103-POG/1POG-139SR /20251013T000000
przestrzen nazw	PL.ZIPPZP.9667/060103-POG
lokalny id	1POG-139SR
wersja id	20251013T000000
poczatek wersji obiektu	2025-10-13T00:00
nazwa	strefa produkcji rolniczej
oznaczenie	139SR
symbol	SR
obowiazuje od	2025-10-13
obowiazuje do	obecnie
status	w opracowaniu https://inspire.ec.europa.eu/codelist/ProcessStepGeneralValue /elaboration
charakter ustalenia	ogólnie wiążące https://inspire.ec.europa.eu/codelist/RegulationNatureValue /generallyBinding
profil podstawowy	teren produkcji w gospodarstwach rolnych teren wielkotowarowej produkcji rolnej teren akwakultury i obsługi rybactwa teren komunikacji teren ogrodów działkowych teren infrastruktury technicznej
profil dodatkowy	teren rolnictwa z zakazem zabudowy teren elektrowni słonecznej teren elektrowni wodnej teren zieleni urządzonej teren zieleni naturalnej

	teren lasu teren wód
maksymalna nadziemna intensywnosc zabudowy	1.5
maksymalny udzial powierzchni zabudowy	60%
maksymalna wysokosc zabudowy	25.0 m
minimalny udzial powierzchni biologicznie czynnej	30%
geometria	
plan	https://www.gov.pl/zagospodarowanieprzestrzenne/app /AktPlanowaniaPrzestrzennego/PL.ZIPPZP.9667/060103-POG/1POG

strefa planistyczna	PL.ZIPPZP.9667_060103-POG_1POG-139SZ_20251013T000000
identifier	https://www.gov.pl/zagospodarowanieprzestrzenne/app /StrefaPlanistyczna/PL.ZIPPZP.9667/060103-POG/1POG-139SZ /20251013T000000
przestrzen nazw	PL.ZIPPZP.9667/060103-POG
lokalny id	1POG-139SZ
wersja id	20251013T000000
poczatek wersji obiektu	2025-10-13T00:00
nazwa	strefa wielofunkcyjna z zabudową zagrodową
oznaczenie	139SZ
symbol	SZ
obowiazuje od	2025-10-13
obowiazuje do	obecnie
status	w opracowaniu https://inspire.ec.europa.eu/codelist/ProcessStepGeneralValue /elaboration
charakter ustalenia	ogólnie wiążące https://inspire.ec.europa.eu/codelist/RegulationNatureValue /generallyBinding
profil podstawowy	teren zabudowy zagrodowej teren produkcji w gospodarstwach rolnych teren akwakultury i obsługi rybactwa teren komunikacji teren zieleni urządzonej teren ogrodów działkowych teren infrastruktury technicznej

profil dodatkowy	teren wielkotowarowej produkcji rolnej teren usług teren zieleni naturalnej teren lasu teren wód
maksymalna nadziemna intensywnosc zabudowy	0.8
maksymalny udzial powierzchni zabudowy	60%
maksymalna wysokosc zabudowy	12.0 m
minimalny udzial powierzchni biologicznie czynnej	30%
geometria	
plan	https://www.gov.pl/zagospodarowanieprzestrzenne/app /AktPlanowaniaPrzestrzennego/PL.ZIPPZP.9667/060103-POG/1POG

strefa planistyczna	PL.ZIPPZP.9667_060103-POG_1POG-140SZ_20251013T000000
identifier	https://www.gov.pl/zagospodarowanieprzestrzenne/app /StrefaPlanistyczna/PL.ZIPPZP.9667/060103-POG/1POG-140SZ /20251013T000000
przestrzen nazw	PL.ZIPPZP.9667/060103-POG
lokalny id	1POG-140SZ
wersja id	20251013T000000
poczatek wersji obiektu	2025-10-13T00:00
nazwa	strefa wielofunkcyjna z zabudową zagrodową
oznaczenie	140SZ
symbol	SZ
obowiazuje od	2025-10-13
obowiazuje do	obecnie
status	w opracowaniu https://inspire.ec.europa.eu/codelist/ProcessStepGeneralValue /elaboration
charakter ustalenia	ogólnie wiążące https://inspire.ec.europa.eu/codelist/RegulationNatureValue /generallyBinding
profil podstawowy	teren zabudowy zagrodowej teren produkcji w gospodarstwach rolnych teren akwakultury i obsługi rybactwa

	teren komunikacji teren zieleni urządzonej teren ogrodów działkowych teren infrastruktury technicznej
profil dodatkowy	teren wielkotowarowej produkcji rolnej teren usług teren zieleni naturalnej teren lasu teren wód
maksymalna nadziemna intensywnosc zabudowy	0.8
maksymalny udzial powierzchni zabudowy	60%
maksymalna wysokosc zabudowy	12.0 m
minimalny udzial powierzchni biologicznie czynnej	30%
geometria	
plan	https://www.gov.pl/zagospodarowanieprzestrzenne/app/AktPlanowaniaPrzestrzennego/PL.ZIPPZP.9667/060103-POG/1POG

strefa planistyczna	PL.ZIPPZP.9667_060103-POG_1POG-140SR_20251013T000000
identifier	https://www.gov.pl/zagospodarowanieprzestrzenne/app/StrefaPlanistyczna/PL.ZIPPZP.9667/060103-POG/1POG-140SR/20251013T000000
przestrzen nazw	PL.ZIPPZP.9667/060103-POG
lokalny id	1POG-140SR
wersja id	20251013T000000
poczatek wersji obiektu	2025-10-13T00:00
nazwa	strefa produkcji rolniczej
oznaczenie	140SR
symbol	SR
obowiazuje od	2025-10-13
obowiazuje do	obecnie
status	w opracowaniu https://inspire.ec.europa.eu/codelist/ProcessStepGeneralValue/elaboration
charakter ustalenia	ogólnie wiążące https://inspire.ec.europa.eu/codelist/RegulationNatureValue/generallyBinding

profil podstawowy	teren produkcji w gospodarstwach rolnych teren wielkotowarowej produkcji rolnej teren akwakultury i obsługi rybactwa teren komunikacji teren ogrodów działkowych teren infrastruktury technicznej
profil dodatkowy	teren rolnictwa z zakazem zabudowy teren elektrowni słonecznej teren elektrowni wodnej teren zieleni urządzonej teren zieleni naturalnej teren lasu teren wód
maksymalna nadziemna intensywnosc zabudowy	1.5
maksymalny udzial powierzchni zabudowy	60%
maksymalna wysokosc zabudowy	25.0 m
minimalny udzial powierzchni biologicznie czynnej	30%
geometria	
plan	https://www.gov.pl/zagospodarowanieprzestrzenne/app/AktPlanowaniaPrzestrzennego/PL.ZIPPZP.9667/060103-POG/1POG

strefa planistyczna	PL.ZIPPZP.9667_060103-POG_1POG-140SJ_20251013T000000
identifier	https://www.gov.pl/zagospodarowanieprzestrzenne/app/StrefaPlanistyczna/PL.ZIPPZP.9667/060103-POG/1POG-140SJ/20251013T000000
przestrzen nazw	PL.ZIPPZP.9667/060103-POG
lokalny id	1POG-140SJ
wersja id	20251013T000000
poczatek wersji obiektu	2025-10-13T00:00
nazwa	strefa wielofunkcyjna z zabudową mieszkaniową jednorodzinną
oznaczenie	140SJ
symbol	SJ
obowiazuje od	2025-10-13
obowiazuje do	obecnie
status	w opracowaniu https://inspire.ec.europa.eu/codelist/ProcessStepGeneralValue

	/elaboration
charakter ustalenia	ogólnie wiążące https://inspire.ec.europa.eu/codelist/RegulationNatureValue/generallyBinding
profil podstawowy	teren zabudowy mieszkaniowej jednorodzinnej teren usług teren komunikacji teren zieleni urządzonej teren ogrodów działkowych teren infrastruktury technicznej
profil dodatkowy	teren zabudowy letniskowej lub rekreacji indywidualnej teren zieleni naturalnej teren lasu teren wód
maksymalna nadziemna intensywnosc zabudowy	0.8
maksymalny udzial powierzchni zabudowy	60%
maksymalna wysokosc zabudowy	12.0 m
minimalny udzial powierzchni biologicznie czynnej	30%
geometria	
plan	https://www.gov.pl/zagospodarowanieprzestrzenne/app/AktPlanowaniaPrzestrzennego/PL.ZIPPZP.9667/060103-POG/1POG

strefa planistyczna	PL.ZIPPZP.9667_060103-POG_1POG-141SZ_20251013T000000
identifier	https://www.gov.pl/zagospodarowanieprzestrzenne/app/StrefaPlanistyczna/PL.ZIPPZP.9667/060103-POG/1POG-141SZ/20251013T000000
przestrzen nazw	PL.ZIPPZP.9667/060103-POG
lokalny id	1POG-141SZ
wersja id	20251013T000000
poczatek wersji obiektu	2025-10-13T00:00
nazwa	strefa wielofunkcyjna z zabudową zagrodową
oznaczenie	141SZ
symbol	SZ
obowiazuje od	2025-10-13
obowiazuje do	obecnie

status	w opracowaniu https://inspire.ec.europa.eu/codelist/ProcessStepGeneralValue/elaboration
charakter ustalenia	ogólnie wiążące https://inspire.ec.europa.eu/codelist/RegulationNatureValue/generallyBinding
profil podstawowy	teren zabudowy zagrodowej teren produkcji w gospodarstwach rolnych teren akwakultury i obsługi rybactwa teren komunikacji teren zieleni urządzonej teren ogrodów działkowych teren infrastruktury technicznej
profil dodatkowy	teren wielkotowarowej produkcji rolnej teren usług teren zieleni naturalnej teren lasu teren wód
maksymalna nadziemna intensywnosc zabudowy	0.8
maksymalny udzial powierzchni zabudowy	60%
maksymalna wysokosc zabudowy	12.0 m
minimalny udzial powierzchni biologicznie czynnej	30%
geometria	
plan	https://www.gov.pl/zagospodarowanieprzestrzenne/app/AktPlanowaniaPrzestrzennego/PL.ZIPPZP.9667/060103-POG/1POG

strefa planistyczna	PL.ZIPPZP.9667_060103-POG_1POG-141SR_20251013T000000
identifier	https://www.gov.pl/zagospodarowanieprzestrzenne/app/StrefaPlanistyczna/PL.ZIPPZP.9667/060103-POG/1POG-141SR/20251013T000000
przestrzen nazw	PL.ZIPPZP.9667/060103-POG
lokalny id	1POG-141SR
wersja id	20251013T000000
poczatek wersji obiektu	2025-10-13T00:00
nazwa	strefa produkcji rolniczej
oznaczenie	141SR
symbol	SR

obowiazuje od	2025-10-13
obowiazuje do	obecnie
status	w opracowaniu https://inspire.ec.europa.eu/codelist/ProcessStepGeneralValue/elaboration
charakter ustalenia	ogólnie wiążące https://inspire.ec.europa.eu/codelist/RegulationNatureValue/generallyBinding
profil podstawowy	teren produkcji w gospodarstwach rolnych teren wielkotowarowej produkcji rolnej teren akwakultury i obsługi rybactwa teren komunikacji teren ogrodów działkowych teren infrastruktury technicznej
profil dodatkowy	teren rolnictwa z zakazem zabudowy teren elektrowni słonecznej teren elektrowni wodnej teren zieleni urządzonej teren zieleni naturalnej teren lasu teren wód
maksymalna nadziemna intensywnosc zabudowy	1.5
maksymalny udzial powierzchni zabudowy	60%
maksymalna wysokosc zabudowy	25.0 m
minimalny udzial powierzchni biologicznie czynnej	30%
geometria	
plan	https://www.gov.pl/zagospodarowanieprzestrzenne/app/AktPlanowaniaPrzestrzennego/PL.ZIPPZP.9667/060103-POG/1POG

strefa planistyczna	PL.ZIPPZP.9667_060103-POG_1POG-141SJ_20251013T000000
identifier	https://www.gov.pl/zagospodarowanieprzestrzenne/app/StrefaPlanistyczna/PL.ZIPPZP.9667/060103-POG/1POG-141SJ/20251013T000000
przestrzen nazw	PL.ZIPPZP.9667/060103-POG
lokalny id	1POG-141SJ
wersja id	20251013T000000
poczatek wersji obiektu	2025-10-13T00:00

nazwa	strefa wielofunkcyjna z zabudową mieszkaniową jednorodzinną
oznaczenie	141SJ
symbol	SJ
obowiazuje od	2025-10-13
obowiazuje do	obecnie
status	w opracowaniu https://inspire.ec.europa.eu/codelist/ProcessStepGeneralValue/elaboration
charakter ustalenia	ogólnie wiążące https://inspire.ec.europa.eu/codelist/RegulationNatureValue/generallyBinding
profil podstawowy	teren zabudowy mieszkaniowej jednorodzinnej teren usług teren komunikacji teren zieleni urządzonej teren ogrodów działkowych teren infrastruktury technicznej
profil dodatkowy	teren zabudowy letniskowej lub rekreacji indywidualnej teren zieleni naturalnej teren lasu teren wód
maksymalna nadziemna intensywnosc zabudowy	0.8
maksymalny udzial powierzchni zabudowy	60%
maksymalna wysokosc zabudowy	12.0 m
minimalny udzial powierzchni biologicznie czynnej	30%
geometria	
plan	https://www.gov.pl/zagospodarowanieprzestrzenne/app/AktPlanowaniaPrzestrzennego/PL.ZIPPZP.9667/060103-POG/1POG

strefa planistyczna	PL.ZIPPZP.9667_060103-POG_1POG-142SR_20251013T000000
identifier	https://www.gov.pl/zagospodarowanieprzestrzenne/app/StrefaPlanistyczna/PL.ZIPPZP.9667/060103-POG/1POG-142SR/20251013T000000
przestrzen nazw	PL.ZIPPZP.9667/060103-POG
lokalny id	1POG-142SR
wersja id	20251013T000000

poczatek wersji obiektu	2025-10-13T00:00
nazwa	strefa produkcji rolniczej
oznaczenie	142SR
symbol	SR
obowiazuje od	2025-10-13
obowiazuje do	obecnie
status	w opracowaniu https://inspire.ec.europa.eu/codelist/ProcessStepGeneralValue/elaboration
charakter ustalenia	ogólnie wiążące https://inspire.ec.europa.eu/codelist/RegulationNatureValue/generallyBinding
profil podstawowy	teren produkcji w gospodarstwach rolnych teren wielkotowarowej produkcji rolnej teren akwakultury i obsługi rybactwa teren komunikacji teren ogrodów działkowych teren infrastruktury technicznej
profil dodatkowy	teren rolnictwa z zakazem zabudowy teren elektrowni słonecznej teren elektrowni wodnej teren zieleni urządzonej teren zieleni naturalnej teren lasu teren wód
maksymalna nadziemna intensywnosc zabudowy	1.5
maksymalny udzial powierzchni zabudowy	60%
maksymalna wysokosc zabudowy	25.0 m
minimalny udzial powierzchni biologicznie czynnej	30%
geometria	
plan	https://www.gov.pl/zagospodarowanieprzestrzenne/app/AktPlanowaniaPrzestrzennego/PL.ZIPPZP.9667/060103-POG/1POG

strefa planistyczna	PL.ZIPPZP.9667_060103-POG_1POG-142SZ_20251013T000000
identifier	https://www.gov.pl/zagospodarowanieprzestrzenne/app/StrefaPlanistyczna/PL.ZIPPZP.9667/060103-POG/1POG-142SZ/20251013T000000

przestrzen nazw	PL.ZIPPZP.9667/060103-POG
lokalny id	1POG-142SZ
wersja id	20251013T000000
poczatek wersji obiektu	2025-10-13T00:00
nazwa	strefa wielofunkcyjna z zabudową zagrodową
oznaczenie	142SZ
symbol	SZ
obowiazuje od	2025-10-13
obowiazuje do	obecnie
status	w opracowaniu https://inspire.ec.europa.eu/codelist/ProcessStepGeneralValue/elaboration
charakter ustalenia	ogólnie wiążące https://inspire.ec.europa.eu/codelist/RegulationNatureValue/generallyBinding
profil podstawowy	teren zabudowy zagrodowej teren produkcji w gospodarstwach rolnych teren akwakultury i obsługi rybactwa teren komunikacji teren zieleni urządzonej teren ogrodów działkowych teren infrastruktury technicznej
profil dodatkowy	teren wielkotowarowej produkcji rolnej teren usług teren zieleni naturalnej teren lasu teren wód
maksymalna nadziemna intensywnosc zabudowy	0.8
maksymalny udzial powierzchni zabudowy	60%
maksymalna wysokosc zabudowy	12.0 m
minimalny udzial powierzchni biologicznie czynnej	30%
geometria	
plan	https://www.gov.pl/zagospodarowanieprzestrzenne/app/AktPlanowaniaPrzestrzennego/PL.ZIPPZP.9667/060103-POG/1POG
strefa planistyczna	PL.ZIPPZP.9667_060103-POG_1POG-142SJ_20251013T000000

identifier	https://www.gov.pl/zagospodarowanieprzestrzenne/app /StrefaPlanistyczna/PL.ZIPPZP.9667/060103-POG/1POG-142SJ /20251013T000000
przestrzen nazw	PL.ZIPPZP.9667/060103-POG
lokalny id	1POG-142SJ
wersja id	20251013T000000
poczatek wersji obiektu	2025-10-13T00:00
nazwa	strefa wielofunkcyjna z zabudową mieszkaniową jednorodzinną
oznaczenie	142SJ
symbol	SJ
obowiazuje od	2025-10-13
obowiazuje do	obecnie
status	w opracowaniu https://inspire.ec.europa.eu/codelist/ProcessStepGeneralValue /elaboration
charakter ustalenia	ogólnie wiążące https://inspire.ec.europa.eu/codelist/RegulationNatureValue /generallyBinding
profil podstawowy	teren zabudowy mieszkaniowej jednorodzinnej teren usług teren komunikacji teren zieleni urządzonej teren ogrodów działkowych teren infrastruktury technicznej
profil dodatkowy	teren zabudowy letniskowej lub rekreacji indywidualnej teren zieleni naturalnej teren lasu teren wód
maksymalna nadziemna intensywnosc zabudowy	0.8
maksymalny udzial powierzchni zabudowy	60%
maksymalna wysokosc zabudowy	12.0 m
minimalny udzial powierzchni biologicznie czynnej	30%
geometria	
plan	https://www.gov.pl/zagospodarowanieprzestrzenne/app /AktPlanowaniaPrzestrzennego/PL.ZIPPZP.9667/060103-POG/1POG

strefa planistyczna	PL.ZIPPZP.9667_060103-POG_1POG-143SR_20251013T000000
identifier	https://www.gov.pl/zagospodarowanieprzestrzenne/app /StrefaPlanistyczna/PL.ZIPPZP.9667/060103-POG/1POG-143SR /20251013T000000
przestrzen nazw	PL.ZIPPZP.9667/060103-POG
lokalny id	1POG-143SR
wersja id	20251013T000000
poczatek wersji obiektu	2025-10-13T00:00
nazwa	strefa produkcji rolniczej
oznaczenie	143SR
symbol	SR
obowiazuje od	2025-10-13
obowiazuje do	obecnie
status	w opracowaniu https://inspire.ec.europa.eu/codelist/ProcessStepGeneralValue /elaboration
charakter ustalenia	ogólnie wiążące https://inspire.ec.europa.eu/codelist/RegulationNatureValue /generallyBinding
profil podstawowy	teren produkcji w gospodarstwach rolnych teren wielkotowarowej produkcji rolnej teren akwakultury i obsługi rybactwa teren komunikacji teren ogrodów działkowych teren infrastruktury technicznej
profil dodatkowy	teren rolnictwa z zakazem zabudowy teren elektrowni słonecznej teren elektrowni wodnej teren zieleni urządzonej teren zieleni naturalnej teren lasu teren wód
maksymalna nadziemna intensywnosc zabudowy	1.5
maksymalny udzial powierzchni zabudowy	60%
maksymalna wysokosc zabudowy	25.0 m
minimalny udzial powierzchni biologicznie czynnej	30%
geometria	

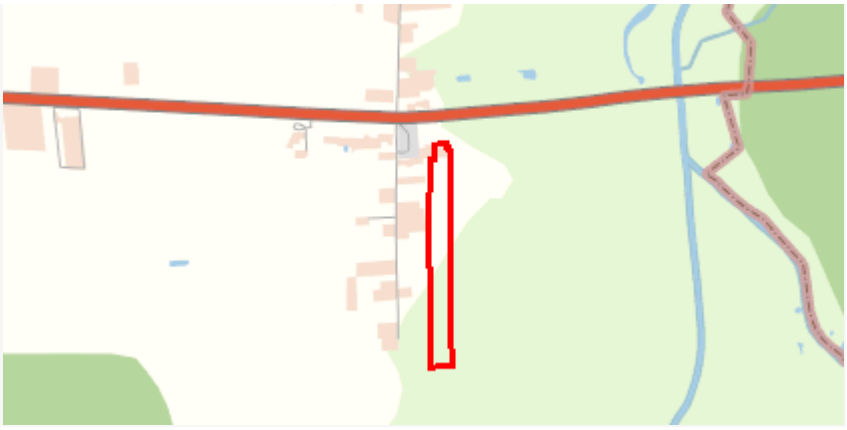

plan	https://www.gov.pl/zagospodarowanieprzestrzenne/app /AktPlanowaniaPrzestrzennego/PL.ZIPPZP.9667/060103-POG/1POG

strefa planistyczna	PL.ZIPPZP.9667_060103-POG_1POG-143SJ_20251013T000000
identifier	https://www.gov.pl/zagospodarowanieprzestrzenne/app /StrefaPlanistyczna/PL.ZIPPZP.9667/060103-POG/1POG-143SJ /20251013T000000
przestrzen nazw	PL.ZIPPZP.9667/060103-POG
lokalny id	1POG-143SJ
wersja id	20251013T000000
poczatek wersji obiektu	2025-10-13T00:00
nazwa	strefa wielofunkcyjna z zabudową mieszkaniową jednorodzinną
oznaczenie	143SJ
symbol	SJ
obowiazuje od	2025-10-13
obowiazuje do	obecnie
status	w opracowaniu https://inspire.ec.europa.eu/codelist/ProcessStepGeneralValue /elaboration
charakter ustalenia	ogólnie wiążące https://inspire.ec.europa.eu/codelist/RegulationNatureValue /generallyBinding
profil podstawowy	teren zabudowy mieszkaniowej jednorodzinnej teren usług teren komunikacji teren zieleni urządzonej teren ogrodów działkowych teren infrastruktury technicznej
profil dodatkowy	teren zabudowy letniskowej lub rekreacji indywidualnej teren zieleni naturalnej teren lasu teren wód
maksymalna nadziemna intensywnosc zabudowy	0.8
maksymalny udzial powierzchni zabudowy	60%
maksymalna wysokosc zabudowy	12.0 m
minimalny udzial powierzchni	

biologicznie czynnej	30%
geometria	
plan	https://www.gov.pl/zagospodarowanieprzestrzenne/app /AktPlanowaniaPrzestrzennego/PL.ZIPPZP.9667/060103-POG/1POG
strefa planistyczna	PL.ZIPPZP.9667_060103-POG_1POG-143SZ_20251103T110009
identifier	https://www.gov.pl/zagospodarowanieprzestrzenne/app /StrefaPlanistyczna/PL.ZIPPZP.9667/060103-POG/1POG-143SZ /20251103T110009
przestrzen nazw	PL.ZIPPZP.9667/060103-POG
lokalny id	1POG-143SZ
wersja id	20251103T110009
poczatek wersji obiektu	2025-11-03T11:00:09
nazwa	strefa wielofunkcyjna z zabudową zagrodową
oznaczenie	143SZ
symbol	SZ
obowiazuje od	2025-10-13
obowiazuje do	obecnie
status	w opracowaniu https://inspire.ec.europa.eu/codelist/ProcessStepGeneralValue /elaboration
charakter ustalenia	ogólnie wiążące https://inspire.ec.europa.eu/codelist/RegulationNatureValue /generallyBinding
profil podstawowy	teren zabudowy zagrodowej teren produkcji w gospodarstwach rolnych teren akwakultury i obsługi rybactwa teren komunikacji teren zieleni urządzonej teren ogrodów działkowych teren infrastruktury technicznej
profil dodatkowy	teren wielkotowarowej produkcji rolnej teren usług teren zieleni naturalnej teren lasu teren wód
maksymalna nadziemna intensywnosc zabudowy	0.8
maksymalny udzial powierzchni	

zabudowy	60%
maksymalna wysokosc zabudowy	12.0 m
minimalny udzial powierzchni biologicznie czynnej	30%
geometria	
plan	https://www.gov.pl/zagospodarowanieprzestrzenne/app /AktPlanowaniaPrzestrzennego/PL.ZIPPZP.9667/060103-POG/1POG

strefa planistyczna	PL.ZIPPZP.9667_060103-POG_1POG-144SR_20251013T000000
identifier	https://www.gov.pl/zagospodarowanieprzestrzenne/app /StrefaPlanistyczna/PL.ZIPPZP.9667/060103-POG/1POG-144SR /20251013T000000
przestrzen nazw	PL.ZIPPZP.9667/060103-POG
lokalny id	1POG-144SR
wersja id	20251013T000000
poczatek wersji obiektu	2025-10-13T00:00
nazwa	strefa produkcji rolniczej
oznaczenie	144SR
symbol	SR
obowiazuje od	2025-10-13
obowiazuje do	obecnie
status	w opracowaniu https://inspire.ec.europa.eu/codelist/ProcessStepGeneralValue /elaboration
charakter ustalenia	ogólnie wiążące https://inspire.ec.europa.eu/codelist/RegulationNatureValue /generallyBinding
profil podstawowy	teren produkcji w gospodarstwach rolnych teren wielkotowarowej produkcji rolnej teren akwakultury i obsługi rybactwa teren komunikacji teren ogrodów działkowych teren infrastruktury technicznej
profil dodatkowy	teren rolnictwa z zakazem zabudowy teren elektrowni słonecznej teren elektrowni wodnej teren zieleni urządzonej teren zieleni naturalnej

	teren lasu teren wód
maksymalna nadziemna intensywnosc zabudowy	1.5
maksymalny udzial powierzchni zabudowy	60%
maksymalna wysokosc zabudowy	25.0 m
minimalny udzial powierzchni biologicznie czynnej	30%
geometria	
plan	https://www.gov.pl/zagospodarowanieprzestrzenne/app /AktPlanowaniaPrzestrzennego/PL.ZIPPZP.9667/060103-POG/1POG

strefa planistyczna	PL.ZIPPZP.9667_060103-POG_1POG-144SZ_20251103T110034
identifier	https://www.gov.pl/zagospodarowanieprzestrzenne/app /StrefaPlanistyczna/PL.ZIPPZP.9667/060103-POG/1POG-144SZ /20251103T110034
przestrzen nazw	PL.ZIPPZP.9667/060103-POG
lokalny id	1POG-144SZ
wersja id	20251103T110034
poczatek wersji obiektu	2025-11-03T11:00:34
nazwa	strefa wielofunkcyjna z zabudową zagrodową
oznaczenie	144SZ
symbol	SZ
obowiazuje od	2025-10-13
obowiazuje do	obecnie
status	w opracowaniu https://inspire.ec.europa.eu/codelist/ProcessStepGeneralValue /elaboration
charakter ustalenia	ogólnie wiążące https://inspire.ec.europa.eu/codelist/RegulationNatureValue /generallyBinding
profil podstawowy	teren zabudowy zagrodowej teren produkcji w gospodarstwach rolnych teren akwakultury i obsługi rybactwa teren komunikacji teren zieleni urządzonej teren ogrodów działkowych teren infrastruktury technicznej

profil dodatkowy	teren wielkotowarowej produkcji rolnej teren usług teren zieleni naturalnej teren lasu teren wód
maksymalna nadziemna intensywnosc zabudowy	0.8
maksymalny udzial powierzchni zabudowy	60%
maksymalna wysokosc zabudowy	9.0 m
minimalny udzial powierzchni biologicznie czynnej	30%
geometria	
plan	https://www.gov.pl/zagospodarowanieprzestrzenne/app /AktPlanowaniaPrzestrzennego/PL.ZIPPZP.9667/060103-POG/1POG

strefa planistyczna	PL.ZIPPZP.9667_060103-POG_1POG-144SJ_20251013T000000
identifier	https://www.gov.pl/zagospodarowanieprzestrzenne/app /StrefaPlanistyczna/PL.ZIPPZP.9667/060103-POG/1POG-144SJ /20251013T000000
przestrzen nazw	PL.ZIPPZP.9667/060103-POG
lokalny id	1POG-144SJ
wersja id	20251013T000000
poczatek wersji obiektu	2025-10-13T00:00
nazwa	strefa wielofunkcyjna z zabudową mieszkaniową jednorodzinną
oznaczenie	144SJ
symbol	SJ
obowiazuje od	2025-10-13
obowiazuje do	obecnie
status	w opracowaniu https://inspire.ec.europa.eu/codelist/ProcessStepGeneralValue /elaboration
charakter ustalenia	ogólnie wiążące https://inspire.ec.europa.eu/codelist/RegulationNatureValue /generallyBinding
profil podstawowy	teren zabudowy mieszkaniowej jednorodzinnej teren usług teren komunikacji

	teren zieleni urządzonej teren ogrodów działkowych teren infrastruktury technicznej
profil dodatkowy	teren zabudowy letniskowej lub rekreacji indywidualnej teren zieleni naturalnej teren lasu teren wód
maksymalna nadziemna intensywnosc zabudowy	0.8
maksymalny udzial powierzchni zabudowy	60%
maksymalna wysokosc zabudowy	12.0 m
minimalny udzial powierzchni biologicznie czynnej	30%
geometria	
plan	https://www.gov.pl/zagospodarowanieprzestrzenne/app /AktPlanowaniaPrzestrzennego/PL.ZIPPZP.9667/060103-POG/1POG

strefa planistyczna	PL.ZIPPZP.9667_060103-POG_1POG-145SJ_20251013T000000
identifier	https://www.gov.pl/zagospodarowanieprzestrzenne/app /StrefaPlanistyczna/PL.ZIPPZP.9667/060103-POG/1POG-145SJ /20251013T000000
przestrzen nazw	PL.ZIPPZP.9667/060103-POG
lokalny id	1POG-145SJ
wersja id	20251013T000000
poczatek wersji obiektu	2025-10-13T00:00
nazwa	strefa wielofunkcyjna z zabudową mieszkaniową jednorodzinną
oznaczenie	145SJ
symbol	SJ
obowiazuje od	2025-10-13
obowiazuje do	obecnie
status	w opracowaniu https://inspire.ec.europa.eu/codelist/ProcessStepGeneralValue /elaboration
charakter ustalenia	ogólnie wiążące https://inspire.ec.europa.eu/codelist/RegulationNatureValue /generallyBinding
profil podstawowy	teren zabudowy mieszkaniowej jednorodzinnej

	teren usług teren komunikacji teren zieleni urządzonej teren ogrodów działkowych teren infrastruktury technicznej
profil dodatkowy	teren zabudowy letniskowej lub rekreacji indywidualnej teren zieleni naturalnej teren lasu teren wód
maksymalna nadziemna intensywnosc zabudowy	0.8
maksymalny udzial powierzchni zabudowy	60%
maksymalna wysokosc zabudowy	12.0 m
minimalny udzial powierzchni biologicznie czynnej	30%
geometria	
plan	https://www.gov.pl/zagospodarowanieprzestrzenne/app /AktPlanowaniaPrzestrzennego/PL.ZIPPZP.9667/060103-POG/1POG

strefa planistyczna	PL.ZIPPZP.9667_060103-POG_1POG-145SR_20251013T000000
identifier	https://www.gov.pl/zagospodarowanieprzestrzenne/app /StrefaPlanistyczna/PL.ZIPPZP.9667/060103-POG/1POG-145SR /20251013T000000
przestrzen nazw	PL.ZIPPZP.9667/060103-POG
lokalny id	1POG-145SR
wersja id	20251013T000000
poczatek wersji obiektu	2025-10-13T00:00
nazwa	strefa produkcji rolniczej
oznaczenie	145SR
symbol	SR
obowiazuje od	2025-10-13
obowiazuje do	obecnie
status	w opracowaniu https://inspire.ec.europa.eu/codelist/ProcessStepGeneralValue /elaboration
charakter ustalenia	ogólnie wiążące https://inspire.ec.europa.eu/codelist/RegulationNatureValue /generallyBinding

profil podstawowy	teren produkcji w gospodarstwach rolnych teren wielkotowarowej produkcji rolnej teren akwakultury i obsługi rybactwa teren komunikacji teren ogrodów działkowych teren infrastruktury technicznej
profil dodatkowy	teren rolnictwa z zakazem zabudowy teren elektrowni słonecznej teren elektrowni wodnej teren zieleni urządzonej teren zieleni naturalnej teren lasu teren wód
maksymalna nadziemna intensywnosc zabudowy	1.5
maksymalny udzial powierzchni zabudowy	60%
maksymalna wysokosc zabudowy	25.0 m
minimalny udzial powierzchni biologicznie czynnej	30%
geometria	
plan	https://www.gov.pl/zagospodarowanieprzestrzenne/app /AktPlanowaniaPrzestrzennego/PL.ZIPPZP.9667/060103-POG/1POG

strefa planistyczna	PL.ZIPPZP.9667_060103-POG_1POG-145SZ_20251013T000000
identifier	https://www.gov.pl/zagospodarowanieprzestrzenne/app /StrefaPlanistyczna/PL.ZIPPZP.9667/060103-POG/1POG-145SZ /20251013T000000
przestrzen nazw	PL.ZIPPZP.9667/060103-POG
lokalny id	1POG-145SZ
wersja id	20251013T000000
poczatek wersji obiektu	2025-10-13T00:00
nazwa	strefa wielofunkcyjna z zabudową zagrodową
oznaczenie	145SZ
symbol	SZ
obowiazuje od	2025-10-13
obowiazuje do	obecnie
status	w opracowaniu https://inspire.ec.europa.eu/codelist/ProcessStepGeneralValue

	/elaboration
charakter ustalenia	ogólnie wiążące https://inspire.ec.europa.eu/codelist/RegulationNatureValue/generallyBinding
profil podstawowy	teren zabudowy zagrodowej teren produkcji w gospodarstwach rolnych teren akwakultury i obsługi rybactwa teren komunikacji teren zieleni urządzonej teren ogrodów działkowych teren infrastruktury technicznej
profil dodatkowy	teren wielkotowarowej produkcji rolnej teren usług teren zieleni naturalnej teren lasu teren wód
maksymalna nadziemna intensywnosc zabudowy	0.8
maksymalny udzial powierzchni zabudowy	60%
maksymalna wysokosc zabudowy	12.0 m
minimalny udzial powierzchni biologicznie czynnej	30%
geometria	
plan	https://www.gov.pl/zagospodarowanieprzestrzenne/app/AktPlanowaniaPrzestrzennego/PL.ZIPPZP.9667/060103-POG/1POG

strefa planistyczna	PL.ZIPPZP.9667_060103-POG_1POG-146SR_20251013T000000
identifier	https://www.gov.pl/zagospodarowanieprzestrzenne/app/StrefaPlanistyczna/PL.ZIPPZP.9667/060103-POG/1POG-146SR/20251013T000000
przestrzen nazw	PL.ZIPPZP.9667/060103-POG
lokalny id	1POG-146SR
wersja id	20251013T000000
poczatek wersji obiektu	2025-10-13T00:00
nazwa	strefa produkcji rolniczej
oznaczenie	146SR
symbol	SR
obowiazuje od	2025-10-13

obowiazuje do	obecnie
status	w opracowaniu https://inspire.ec.europa.eu/codelist/ProcessStepGeneralValue/elaboration
charakter ustalenia	ogólnie wiążące https://inspire.ec.europa.eu/codelist/RegulationNatureValue/generallyBinding
profil podstawowy	teren produkcji w gospodarstwach rolnych teren wielkotowarowej produkcji rolnej teren akwakultury i obsługi rybactwa teren komunikacji teren ogrodów działkowych teren infrastruktury technicznej
profil dodatkowy	teren rolnictwa z zakazem zabudowy teren elektrowni słonecznej teren elektrowni wodnej teren zieleni urządzonej teren zieleni naturalnej teren lasu teren wód
maksymalna nadziemna intensywnosc zabudowy	1.5
maksymalny udzial powierzchni zabudowy	60%
maksymalna wysokosc zabudowy	25.0 m
minimalny udzial powierzchni biologicznie czynnej	30%
geometria	
plan	https://www.gov.pl/zagospodarowanieprzestrzenne/app/AktPlanowaniaPrzestrzennego/PL.ZIPPZP.9667/060103-POG/1POG

strefa planistyczna	PL.ZIPPZP.9667_060103-POG_1POG-146SZ_20251013T000000
identifier	https://www.gov.pl/zagospodarowanieprzestrzenne/app/StrefaPlanistyczna/PL.ZIPPZP.9667/060103-POG/1POG-146SZ/20251013T000000
przestrzen nazw	PL.ZIPPZP.9667/060103-POG
lokalny id	1POG-146SZ
wersja id	20251013T000000
poczatek wersji obiektu	2025-10-13T00:00
nazwa	strefa wielofunkcyjna z zabudową zagrodową

oznaczenie	146SZ
symbol	SZ
obowiazuje od	2025-10-13
obowiazuje do	obecnie
status	w opracowaniu https://inspire.ec.europa.eu/codelist/ProcessStepGeneralValue/elaboration
charakter ustalenia	ogólnie wiążące https://inspire.ec.europa.eu/codelist/RegulationNatureValue/generallyBinding
profil podstawowy	teren zabudowy zagrodowej teren produkcji w gospodarstwach rolnych teren akwakultury i obsługi rybactwa teren komunikacji teren zieleni urządzonej teren ogrodów działkowych teren infrastruktury technicznej
profil dodatkowy	teren wielkotowarowej produkcji rolnej teren usług teren zieleni naturalnej teren lasu teren wód
maksymalna nadziemna intensywnosc zabudowy	0.8
maksymalny udzial powierzchni zabudowy	60%
maksymalna wysokosc zabudowy	12.0 m
minimalny udzial powierzchni biologicznie czynnej	30%
geometria	
plan	https://www.gov.pl/zagospodarowanieprzestrzenne/app/AktPlanowaniaPrzestrzennego/PL.ZIPPZP.9667/060103-POG/1POG

strefa planistyczna	PL.ZIPPZP.9667_060103-POG_1POG-146SJ_20251013T000000
identifier	https://www.gov.pl/zagospodarowanieprzestrzenne/app/StrefaPlanistyczna/PL.ZIPPZP.9667/060103-POG/1POG-146SJ/20251013T000000
przestrzen nazw	PL.ZIPPZP.9667/060103-POG
lokalny id	1POG-146SJ
wersja id	20251013T000000

poczatek wersji obiektu	2025-10-13T00:00
nazwa	strefa wielofunkcyjna z zabudową mieszkaniową jednorodzinną
oznaczenie	146SJ
symbol	SJ
obowiazuje od	2025-10-13
obowiazuje do	obecnie
status	w opracowaniu https://inspire.ec.europa.eu/codelist/ProcessStepGeneralValue/elaboration
charakter ustalenia	ogólnie wiążące https://inspire.ec.europa.eu/codelist/RegulationNatureValue/generallyBinding
profil podstawowy	teren zabudowy mieszkaniowej jednorodzinnej teren usług teren komunikacji teren zieleni urządzonej teren ogrodów działkowych teren infrastruktury technicznej
profil dodatkowy	teren zabudowy letniskowej lub rekreacji indywidualnej teren zieleni naturalnej teren lasu teren wód
maksymalna nadziemna intensywnosc zabudowy	0.8
maksymalny udzial powierzchni zabudowy	60%
maksymalna wysokosc zabudowy	12.0 m
minimalny udzial powierzchni biologicznie czynnej	30%
geometria	
plan	https://www.gov.pl/zagospodarowanieprzestrzenne/app/AktPlanowaniaPrzestrzennego/PL.ZIPPZP.9667/060103-POG/1POG

strefa planistyczna	PL.ZIPPZP.9667_060103-POG_1POG-147SR_20251110T114726
identifier	https://www.gov.pl/zagospodarowanieprzestrzenne/app/StrefaPlanistyczna/PL.ZIPPZP.9667/060103-POG/1POG-147SR/20251110T114726
przestrzen nazw	PL.ZIPPZP.9667/060103-POG
lokalny id	1POG-147SR

wersja id	20251110T114726
poczatek wersji obiektu	2025-11-10T11:47:26
nazwa	strefa produkcji rolniczej
oznaczenie	147SR
symbol	SR
obowiazuje od	2025-10-13
obowiazuje do	obecnie
status	w opracowaniu https://inspire.ec.europa.eu/codelist/ProcessStepGeneralValue/elaboration
charakter ustalenia	ogólnie wiążące https://inspire.ec.europa.eu/codelist/RegulationNatureValue/generallyBinding
profil podstawowy	teren produkcji w gospodarstwach rolnych teren wielkotowarowej produkcji rolnej teren akwakultury i obsługi rybactwa teren komunikacji teren ogrodów działkowych teren infrastruktury technicznej
profil dodatkowy	teren rolnictwa z zakazem zabudowy teren elektrowni słonecznej teren elektrowni wodnej teren zieleni urządzonej teren zieleni naturalnej teren lasu teren wód
maksymalna nadziemna intensywnosc zabudowy	1.5
maksymalny udzial powierzchni zabudowy	60%
maksymalna wysokosc zabudowy	25.0 m
minimalny udzial powierzchni biologicznie czynnej	30%
geometria	
plan	https://www.gov.pl/zagospodarowanieprzestrzenne/app/AktPlanowaniaPrzestrzennego/PL.ZIPPZP.9667/060103-POG/1POG

strefa planistyczna	PL.ZIPPZP.9667_060103-POG_1POG-147SJ_20251013T000000
identifier	https://www.gov.pl/zagospodarowanieprzestrzenne/app/StrefaPlanistyczna/PL.ZIPPZP.9667/060103-POG/1POG-147SJ

	/20251013T000000
przestrzen nazw	PL.ZIPPZP.9667/060103-POG
lokalny id	1POG-147SJ
wersja id	20251013T000000
poczatek wersji obiektu	2025-10-13T00:00
nazwa	strefa wielofunkcyjna z zabudową mieszkaniową jednorodzinną
oznaczenie	147SJ
symbol	SJ
obowiazuje od	2025-10-13
obowiazuje do	obecnie
status	w opracowaniu https://inspire.ec.europa.eu/codelist/ProcessStepGeneralValue/elaboration
charakter ustalenia	ogólnie wiążące https://inspire.ec.europa.eu/codelist/RegulationNatureValue/generallyBinding
profil podstawowy	teren zabudowy mieszkaniowej jednorodzinnej teren usług teren komunikacji teren zieleni urządzonej teren ogrodów działkowych teren infrastruktury technicznej
profil dodatkowy	teren zabudowy letniskowej lub rekreacji indywidualnej teren zieleni naturalnej teren lasu teren wód
maksymalna nadziemna intensywnosc zabudowy	1
maksymalny udzial powierzchni zabudowy	40%
maksymalna wysokosc zabudowy	12.0 m
minimalny udzial powierzchni biologicznie czynnej	30%
geometria	
plan	https://www.gov.pl/zagospodarowanieprzestrzenne/app/AktPlanowaniaPrzestrzennego/PL.ZIPPZP.9667/060103-POG/1POG
strefa planistyczna	PL.ZIPPZP.9667_060103-POG_1POG-147SZ_20251113T095157

identifier	https://www.gov.pl/zagospodarowanieprzestrzenne/app /StrefaPlanistyczna/PL.ZIPPZP.9667/060103-POG/1POG-147SZ /20251113T095157
przestrzen nazw	PL.ZIPPZP.9667/060103-POG
lokalny id	1POG-147SZ
wersja id	20251113T095157
poczatek wersji obiektu	2025-11-13T09:51:57
nazwa	strefa wielofunkcyjna z zabudową zagrodową
oznaczenie	147SZ
symbol	SZ
obowiazuje od	2025-10-13
obowiazuje do	obecnie
status	w opracowaniu https://inspire.ec.europa.eu/codelist/ProcessStepGeneralValue /elaboration
charakter ustalenia	ogólnie wiążące https://inspire.ec.europa.eu/codelist/RegulationNatureValue /generallyBinding
profil podstawowy	teren zabudowy zagrodowej teren produkcji w gospodarstwach rolnych teren akwakultury i obsługi rybactwa teren komunikacji teren zieleni urządzonej teren ogrodów działkowych teren infrastruktury technicznej
profil dodatkowy	teren wielkotowarowej produkcji rolnej teren usług teren zieleni naturalnej teren lasu teren wód
maksymalna nadziemna intensywnosc zabudowy	0.8
maksymalny udzial powierzchni zabudowy	60%
maksymalna wysokosc zabudowy	12.0 m
minimalny udzial powierzchni biologicznie czynnej	30%
geometria	
plan	https://www.gov.pl/zagospodarowanieprzestrzenne/app

	/AktPlanowaniaPrzestrzennego/PL.ZIPPZP.9667/060103-POG/1POG
strefa planistyczna	PL.ZIPPZP.9667_060103-POG_1POG-148SZ_20251013T000000
identifier	https://www.gov.pl/zagospodarowanieprzestrzenne/app /StrefaPlanistyczna/PL.ZIPPZP.9667/060103-POG/1POG-148SZ /20251013T000000
przestrzen nazw	PL.ZIPPZP.9667/060103-POG
lokalny id	1POG-148SZ
wersja id	20251013T000000
poczatek wersji obiektu	2025-10-13T00:00
nazwa	strefa wielofunkcyjna z zabudową zagrodową
oznaczenie	148SZ
symbol	SZ
obowiazuje od	2025-10-13
obowiazuje do	obecnie
status	w opracowaniu https://inspire.ec.europa.eu/codelist/ProcessStepGeneralValue /elaboration
charakter ustalenia	ogólnie wiążące https://inspire.ec.europa.eu/codelist/RegulationNatureValue /generallyBinding
profil podstawowy	teren zabudowy zagrodowej teren produkcji w gospodarstwach rolnych teren akwakultury i obsługi rybactwa teren komunikacji teren zieleni urządzonej teren ogrodów działkowych teren infrastruktury technicznej
profil dodatkowy	teren wielkotowarowej produkcji rolnej teren usług teren zieleni naturalnej teren lasu teren wód
maksymalna nadziemna intensywnosc zabudowy	0.8
maksymalny udzial powierzchni zabudowy	60%
maksymalna wysokosc zabudowy	12.0 m
minimalny udzial powierzchni biologicznie czynnej	30%
geometria	



plan	https://www.gov.pl/zagospodarowanieprzestrzenne/app /AktPlanowaniaPrzestrzennego/PL.ZIPPZP.9667/060103-POG/1POG
strefa planistyczna	PL.ZIPPZP.9667_060103-POG_1POG-148SR_20251013T000000
identifier	https://www.gov.pl/zagospodarowanieprzestrzenne/app /StrefaPlanistyczna/PL.ZIPPZP.9667/060103-POG/1POG-148SR /20251013T000000
przestrzen nazw	PL.ZIPPZP.9667/060103-POG
lokalny id	1POG-148SR
wersja id	20251013T000000
poczatek wersji obiektu	2025-10-13T00:00
nazwa	strefa produkcji rolniczej
oznaczenie	148SR
symbol	SR
obowiazuje od	2025-10-13
obowiazuje do	obecnie
status	w opracowaniu https://inspire.ec.europa.eu/codelist/ProcessStepGeneralValue /elaboration
charakter ustalenia	ogólnie wiążące https://inspire.ec.europa.eu/codelist/RegulationNatureValue /generallyBinding
profil podstawowy	teren produkcji w gospodarstwach rolnych teren wielkotowarowej produkcji rolnej teren akwakultury i obsługi rybactwa teren komunikacji teren ogrodów działkowych teren infrastruktury technicznej
profil dodatkowy	teren rolnictwa z zakazem zabudowy teren elektrowni słonecznej teren elektrowni wodnej teren zieleni urządzonej teren zieleni naturalnej teren lasu teren wód
maksymalna nadziemna intensywnosc zabudowy	1.5
maksymalny udzial powierzchni zabudowy	60%

maksymalna wysokosc zabudowy	25.0 m
minimalny udzial powierzchni biologicznie czynnej	30%
geometria	
plan	https://www.gov.pl/zagospodarowanieprzestrzenne/app/AktPlanowaniaPrzestrzennego/PL.ZIPPZP.9667/060103-POG/1POG

strefa planistyczna	PL.ZIPPZP.9667_060103-POG_1POG-148SJ_20251013T000000
identifier	https://www.gov.pl/zagospodarowanieprzestrzenne/app/StrefaPlanistyczna/PL.ZIPPZP.9667/060103-POG/1POG-148SJ/20251013T000000
przestrzen nazw	PL.ZIPPZP.9667/060103-POG
lokalny id	1POG-148SJ
wersja id	20251013T000000
poczatek wersji obiektu	2025-10-13T00:00
nazwa	strefa wielofunkcyjna z zabudową mieszkaniową jednorodzinną
oznaczenie	148SJ
symbol	SJ
obowiazuje od	2025-10-13
obowiazuje do	obecnie
status	w opracowaniu https://inspire.ec.europa.eu/codelist/ProcessStepGeneralValue/elaboration
charakter ustalenia	ogólnie wiążące https://inspire.ec.europa.eu/codelist/RegulationNatureValue/generallyBinding
profil podstawowy	teren zabudowy mieszkaniowej jednorodzinnej teren usług teren komunikacji teren zieleni urządzonej teren ogrodów działkowych teren infrastruktury technicznej
profil dodatkowy	teren zabudowy letniskowej lub rekreacji indywidualnej teren zieleni naturalnej teren lasu teren wód
maksymalna nadziemna intensywnosc zabudowy	1
maksymalny udzial powierzchni	

zabudowy	40%
maksymalna wysokosc zabudowy	12.0 m
minimalny udzial powierzchni biologicznie czynnej	30%
geometria	
plan	https://www.gov.pl/zagospodarowanieprzestrzenne/app/AktPlanowaniaPrzestrzennego/PL.ZIPPZP.9667/060103-POG/1POG

strefa planistyczna	PL.ZIPPZP.9667_060103-POG_1POG-149SJ_20251029T090612
identifier	https://www.gov.pl/zagospodarowanieprzestrzenne/app/StrefaPlanistyczna/PL.ZIPPZP.9667/060103-POG/1POG-149SJ/20251029T090612
przestrzen nazw	PL.ZIPPZP.9667/060103-POG
lokalny id	1POG-149SJ
wersja id	20251029T090612
poczatek wersji obiektu	2025-10-29T09:06:12
nazwa	strefa wielofunkcyjna z zabudową mieszkaniową jednorodzinną
oznaczenie	149SJ
symbol	SJ
obowiazuje od	2025-10-13
obowiazuje do	obecnie
status	w opracowaniu https://inspire.ec.europa.eu/codelist/ProcessStepGeneralValue/elaboration
charakter ustalenia	ogólnie wiążące https://inspire.ec.europa.eu/codelist/RegulationNatureValue/generallyBinding
profil podstawowy	teren zabudowy mieszkaniowej jednorodzinnej teren usług teren komunikacji teren zieleni urządzonej teren ogrodów działkowych teren infrastruktury technicznej
profil dodatkowy	teren zabudowy letniskowej lub rekreacji indywidualnej teren zieleni naturalnej teren wód
maksymalna nadziemna intensywnosc zabudowy	0.5

maksymalny udzial powierzchni zabudowy	40%
maksymalna wysokosc zabudowy	12.0 m
minimalny udzial powierzchni biologicznie czynnej	40%
geometria	
plan	https://www.gov.pl/zagospodarowanieprzestrzenne/app /AktPlanowaniaPrzestrzennego/PL.ZIPPZP.9667/060103-POG/1POG

strefa planistyczna	PL.ZIPPZP.9667_060103-POG_1POG-149SR_20251013T000000
identifier	https://www.gov.pl/zagospodarowanieprzestrzenne/app /StrefaPlanistyczna/PL.ZIPPZP.9667/060103-POG/1POG-149SR /20251013T000000
przestrzen nazw	PL.ZIPPZP.9667/060103-POG
lokalny id	1POG-149SR
wersja id	20251013T000000
poczatek wersji obiektu	2025-10-13T00:00
nazwa	strefa produkcji rolniczej
oznaczenie	149SR
symbol	SR
obowiazuje od	2025-10-13
obowiazuje do	obecnie
status	w opracowaniu https://inspire.ec.europa.eu/codelist/ProcessStepGeneralValue /elaboration
charakter ustalenia	ogólnie wiążące https://inspire.ec.europa.eu/codelist/RegulationNatureValue /generallyBinding
profil podstawowy	teren produkcji w gospodarstwach rolnych teren wielkotowarowej produkcji rolnej teren akwakultury i obsługi rybactwa teren komunikacji teren ogrodów działkowych teren infrastruktury technicznej
profil dodatkowy	teren rolnictwa z zakazem zabudowy teren elektrowni słonecznej teren elektrowni wodnej teren zieleni urządzonej teren zieleni naturalnej

	teren lasu teren wód
maksymalna nadziemna intensywnosc zabudowy	1.5
maksymalny udzial powierzchni zabudowy	60%
maksymalna wysokosc zabudowy	25.0 m
minimalny udzial powierzchni biologicznie czynnej	30%
geometria	
plan	https://www.gov.pl/zagospodarowanieprzestrzenne/app /AktPlanowaniaPrzestrzennego/PL.ZIPPZP.9667/060103-POG/1POG

strefa planistyczna	PL.ZIPPZP.9667_060103-POG_1POG-149SZ_20251013T000000
identifier	https://www.gov.pl/zagospodarowanieprzestrzenne/app /StrefaPlanistyczna/PL.ZIPPZP.9667/060103-POG/1POG-149SZ /20251013T000000
przestrzen nazw	PL.ZIPPZP.9667/060103-POG
lokalny id	1POG-149SZ
wersja id	20251013T000000
poczatek wersji obiektu	2025-10-13T00:00
nazwa	strefa wielofunkcyjna z zabudową zagrodową
oznaczenie	149SZ
symbol	SZ
obowiazuje od	2025-10-13
obowiazuje do	obecnie
status	w opracowaniu https://inspire.ec.europa.eu/codelist/ProcessStepGeneralValue /elaboration
charakter ustalenia	ogólnie wiążące https://inspire.ec.europa.eu/codelist/RegulationNatureValue /generallyBinding
profil podstawowy	teren zabudowy zagrodowej teren produkcji w gospodarstwach rolnych teren akwakultury i obsługi rybactwa teren komunikacji teren zieleni urządzonej teren ogrodów działkowych teren infrastruktury technicznej

profil dodatkowy	teren wielkotowarowej produkcji rolnej teren usług teren zieleni naturalnej teren lasu teren wód
maksymalna nadziemna intensywnosc zabudowy	0.8
maksymalny udzial powierzchni zabudowy	60%
maksymalna wysokosc zabudowy	12.0 m
minimalny udzial powierzchni biologicznie czynnej	30%
geometria	
plan	https://www.gov.pl/zagospodarowanieprzestrzenne/app /AktPlanowaniaPrzestrzennego/PL.ZIPPZP.9667/060103-POG/1POG

strefa planistyczna	PL.ZIPPZP.9667_060103-POG_1POG-150SR_20251013T000000
identifier	https://www.gov.pl/zagospodarowanieprzestrzenne/app /StrefaPlanistyczna/PL.ZIPPZP.9667/060103-POG/1POG-150SR /20251013T000000
przestrzen nazw	PL.ZIPPZP.9667/060103-POG
lokalny id	1POG-150SR
wersja id	20251013T000000
poczatek wersji obiektu	2025-10-13T00:00
nazwa	strefa produkcji rolniczej
oznaczenie	150SR
symbol	SR
obowiazuje od	2025-10-13
obowiazuje do	obecnie
status	w opracowaniu https://inspire.ec.europa.eu/codelist/ProcessStepGeneralValue /elaboration
charakter ustalenia	ogólnie wiążące https://inspire.ec.europa.eu/codelist/RegulationNatureValue /generallyBinding
profil podstawowy	teren produkcji w gospodarstwach rolnych teren wielkotowarowej produkcji rolnej teren akwakultury i obsługi rybactwa

	teren komunikacji teren ogrodów działkowych teren infrastruktury technicznej
profil dodatkowy	teren rolnictwa z zakazem zabudowy teren elektrowni słonecznej teren elektrowni wodnej teren zieleni urządzonej teren zieleni naturalnej teren lasu teren wód
maksymalna nadziemna intensywnosc zabudowy	1.5
maksymalny udzial powierzchni zabudowy	60%
maksymalna wysokosc zabudowy	25.0 m
minimalny udzial powierzchni biologicznie czynnej	30%
geometria	
plan	https://www.gov.pl/zagospodarowanieprzestrzenne/app /AktPlanowaniaPrzestrzennego/PL.ZIPPZP.9667/060103-POG/1POG

strefa planistyczna	PL.ZIPPZP.9667_060103-POG_1POG-150SJ_20251029T090626
identifier	https://www.gov.pl/zagospodarowanieprzestrzenne/app /StrefaPlanistyczna/PL.ZIPPZP.9667/060103-POG/1POG-150SJ /20251029T090626
przestrzen nazw	PL.ZIPPZP.9667/060103-POG
lokalny id	1POG-150SJ
wersja id	20251029T090626
poczatek wersji obiektu	2025-10-29T09:06:26
nazwa	strefa wielofunkcyjna z zabudową mieszkaniową jednorodzinną
oznaczenie	150SJ
symbol	SJ
obowiazuje od	2025-10-13
obowiazuje do	obecnie
status	w opracowaniu https://inspire.ec.europa.eu/codelist/ProcessStepGeneralValue /elaboration
charakter ustalenia	ogólnie wiążące https://inspire.ec.europa.eu/codelist/RegulationNatureValue

	/generallyBinding
profil podstawowy	teren zabudowy mieszkaniowej jednorodzinnej teren usług teren komunikacji teren zieleni urządzonej teren ogrodów działkowych teren infrastruktury technicznej
profil dodatkowy	teren zabudowy letniskowej lub rekreacji indywidualnej teren zieleni naturalnej teren wód
maksymalna nadziemna intensywnosc zabudowy	0.5
maksymalny udzial powierzchni zabudowy	40%
maksymalna wysokosc zabudowy	12.0 m
minimalny udzial powierzchni biologicznie czynnej	40%
geometria	
plan	https://www.gov.pl/zagospodarowanieprzestrzenne/app /AktPlanowaniaPrzestrzennego/PL.ZIPPZP.9667/060103-POG/1POG
strefa planistyczna	PL.ZIPPZP.9667_060103-POG_1POG-150SZ_20251013T000000
identifier	https://www.gov.pl/zagospodarowanieprzestrzenne/app /StrefaPlanistyczna/PL.ZIPPZP.9667/060103-POG/1POG-150SZ /20251013T000000
przestrzen nazw	PL.ZIPPZP.9667/060103-POG
lokalny id	1POG-150SZ
wersja id	20251013T000000
poczatek wersji obiektu	2025-10-13T00:00
nazwa	strefa wielofunkcyjna z zabudową zagrodową
oznaczenie	150SZ
symbol	SZ
obowiazuje od	2025-10-13
obowiazuje do	obecnie
status	w opracowaniu https://inspire.ec.europa.eu/codelist/ProcessStepGeneralValue /elaboration
charakter ustalenia	ogólnie wiążące

	https://inspire.ec.europa.eu/codelist/RegulationNatureValue/generallyBinding
profil podstawowy	teren zabudowy zagrodowej teren produkcji w gospodarstwach rolnych teren akwakultury i obsługi rybactwa teren komunikacji teren zieleni urządzonej teren ogrodów działkowych teren infrastruktury technicznej
profil dodatkowy	teren wielkotowarowej produkcji rolnej teren usług teren zieleni naturalnej teren lasu teren wód
maksymalna nadziemna intensywnosc zabudowy	0.8
maksymalny udzial powierzchni zabudowy	60%
maksymalna wysokosc zabudowy	12.0 m
minimalny udzial powierzchni biologicznie czynnej	30%
geometria	
plan	https://www.gov.pl/zagospodarowanieprzestrzenne/app/AktPlanowaniaPrzestrzennego/PL.ZIPPZP.9667/060103-POG/1POG
strefa planistyczna	PL.ZIPPZP.9667_060103-POG_1POG-151SR_20251013T000000
identifier	https://www.gov.pl/zagospodarowanieprzestrzenne/app/StrefaPlanistyczna/PL.ZIPPZP.9667/060103-POG/1POG-151SR/20251013T000000
przestrzen nazw	PL.ZIPPZP.9667/060103-POG
lokalny id	1POG-151SR
wersja id	20251013T000000
poczatek wersji obiektu	2025-10-13T00:00
nazwa	strefa produkcji rolniczej
oznaczenie	151SR
symbol	SR
obowiazuje od	2025-10-13
obowiazuje do	obecnie
status	w opracowaniu

	https://inspire.ec.europa.eu/codelist/ProcessStepGeneralValue/elaboration
charakter ustalenia	ogólnie wiążące https://inspire.ec.europa.eu/codelist/RegulationNatureValue/generallyBinding
profil podstawowy	teren produkcji w gospodarstwach rolnych teren wielkotowarowej produkcji rolnej teren akwakultury i obsługi rybactwa teren komunikacji teren ogrodów działkowych teren infrastruktury technicznej
profil dodatkowy	teren rolnictwa z zakazem zabudowy teren elektrowni słonecznej teren elektrowni wodnej teren zieleni urządzonej teren zieleni naturalnej teren lasu teren wód
maksymalna nadziemna intensywnosc zabudowy	1.5
maksymalny udzial powierzchni zabudowy	60%
maksymalna wysokosc zabudowy	25.0 m
minimalny udzial powierzchni biologicznie czynnej	30%
geometria	
plan	https://www.gov.pl/zagospodarowanieprzestrzenne/app/AktPlanowaniaPrzestrzennego/PL.ZIPPZP.9667/060103-POG/1POG

strefa planistyczna	PL.ZIPPZP.9667_060103-POG_1POG-151SJ_20251029T090528
identifier	https://www.gov.pl/zagospodarowanieprzestrzenne/app/StrefaPlanistyczna/PL.ZIPPZP.9667/060103-POG/1POG-151SJ/20251029T090528
przestrzen nazw	PL.ZIPPZP.9667/060103-POG
lokalny id	1POG-151SJ
wersja id	20251029T090528
poczatek wersji obiektu	2025-10-29T09:05:28
nazwa	strefa wielofunkcyjna z zabudową mieszkaniową jednorodzinną
oznaczenie	151SJ
symbol	SJ

obowiazuje od	2025-10-13
obowiazuje do	obecnie
status	w opracowaniu https://inspire.ec.europa.eu/codelist/ProcessStepGeneralValue/elaboration
charakter ustalenia	ogólnie wiążące https://inspire.ec.europa.eu/codelist/RegulationNatureValue/generallyBinding
profil podstawowy	teren zabudowy mieszkaniowej jednorodzinnej teren usług teren komunikacji teren zieleni urządzonej teren ogrodów działkowych teren infrastruktury technicznej
profil dodatkowy	teren zabudowy letniskowej lub rekreacji indywidualnej teren zieleni naturalnej teren lasu teren wód
maksymalna nadziemna intensywnosc zabudowy	0.6
maksymalny udzial powierzchni zabudowy	40%
maksymalna wysokosc zabudowy	10.0 m
minimalny udzial powierzchni biologicznie czynnej	30%
geometria	
plan	https://www.gov.pl/zagospodarowanieprzestrzenne/app/AktPlanowaniaPrzestrzennego/PL.ZIPPZP.9667/060103-POG/1POG

strefa planistyczna	PL.ZIPPZP.9667_060103-POG_1POG-151SZ_20251013T000000
identifier	https://www.gov.pl/zagospodarowanieprzestrzenne/app/StrefaPlanistyczna/PL.ZIPPZP.9667/060103-POG/1POG-151SZ/20251013T000000
przestrzen nazw	PL.ZIPPZP.9667/060103-POG
lokalny id	1POG-151SZ
wersja id	20251013T000000
poczatek wersji obiektu	2025-10-13T00:00
nazwa	strefa wielofunkcyjna z zabudową zagrodową
oznaczenie	151SZ

symbol	SZ
obowiazuje od	2025-10-13
obowiazuje do	obecnie
status	w opracowaniu https://inspire.ec.europa.eu/codelist/ProcessStepGeneralValue/elaboration
charakter ustalenia	ogólnie wiążące https://inspire.ec.europa.eu/codelist/RegulationNatureValue/generallyBinding
profil podstawowy	teren zabudowy zagrodowej teren produkcji w gospodarstwach rolnych teren akwakultury i obsługi rybactwa teren komunikacji teren zieleni urządzonej teren ogrodów działkowych teren infrastruktury technicznej
profil dodatkowy	teren wielkotowarowej produkcji rolnej teren usług teren zieleni naturalnej teren lasu teren wód
maksymalna nadziemna intensywnosc zabudowy	0.8
maksymalny udzial powierzchni zabudowy	60%
maksymalna wysokosc zabudowy	12.0 m
minimalny udzial powierzchni biologicznie czynnej	30%
geometria	
plan	https://www.gov.pl/zagospodarowanieprzestrzenne/app/AktPlanowaniaPrzestrzennego/PL.ZIPPZP.9667/060103-POG/1POG

strefa planistyczna	PL.ZIPPZP.9667_060103-POG_1POG-152SJ_20251027T113555
identifier	https://www.gov.pl/zagospodarowanieprzestrzenne/app/StrefaPlanistyczna/PL.ZIPPZP.9667/060103-POG/1POG-152SJ/20251027T113555
przestrzen nazw	PL.ZIPPZP.9667/060103-POG
lokalny id	1POG-152SJ
wersja id	20251027T113555
poczatek wersji obiektu	2025-10-27T11:35:55

nazwa	strefa wielofunkcyjna z zabudową mieszkaniową jednorodzinną
oznaczenie	152SJ
symbol	SJ
obowiazuje od	2025-10-13
obowiazuje do	obecnie
status	w opracowaniu https://inspire.ec.europa.eu/codelist/ProcessStepGeneralValue/elaboration
charakter ustalenia	ogólnie wiążące https://inspire.ec.europa.eu/codelist/RegulationNatureValue/generallyBinding
profil podstawowy	teren zabudowy mieszkaniowej jednorodzinnej teren usług teren komunikacji teren zieleni urządzonej teren ogrodów działkowych teren infrastruktury technicznej
profil dodatkowy	teren zabudowy letniskowej lub rekreacji indywidualnej teren zieleni naturalnej teren lasu teren wód
maksymalna nadziemna intensywnosc zabudowy	0.8
maksymalny udzial powierzchni zabudowy	60%
maksymalna wysokosc zabudowy	12.0 m
minimalny udzial powierzchni biologicznie czynnej	30%
geometria	
plan	https://www.gov.pl/zagospodarowanieprzestrzenne/app/AktPlanowaniaPrzestrzennego/PL.ZIPPZP.9667/060103-POG/1POG

strefa planistyczna	PL.ZIPPZP.9667_060103-POG_1POG-152SZ_20251013T000000
identifier	https://www.gov.pl/zagospodarowanieprzestrzenne/app/StrefaPlanistyczna/PL.ZIPPZP.9667/060103-POG/1POG-152SZ/20251013T000000
przestrzen nazw	PL.ZIPPZP.9667/060103-POG
lokalny id	1POG-152SZ
wersja id	20251013T000000

poczatek wersji obiektu	2025-10-13T00:00
nazwa	strefa wielofunkcyjna z zabudową zagrodową
oznaczenie	152SZ
symbol	SZ
obowiazuje od	2025-10-13
obowiazuje do	obecnie
status	w opracowaniu https://inspire.ec.europa.eu/codelist/ProcessStepGeneralValue/elaboration
charakter ustalenia	ogólnie wiążące https://inspire.ec.europa.eu/codelist/RegulationNatureValue/generallyBinding
profil podstawowy	teren zabudowy zagrodowej teren produkcji w gospodarstwach rolnych teren akwakultury i obsługi rybactwa teren komunikacji teren zieleni urządzonej teren ogrodów działkowych teren infrastruktury technicznej
profil dodatkowy	teren wielkotowarowej produkcji rolnej teren usług teren zieleni naturalnej teren lasu teren wód
maksymalna nadziemna intensywnosc zabudowy	0.8
maksymalny udzial powierzchni zabudowy	60%
maksymalna wysokosc zabudowy	12.0 m
minimalny udzial powierzchni biologicznie czynnej	30%
geometria	
plan	https://www.gov.pl/zagospodarowanieprzestrzenne/app/AktPlanowaniaPrzestrzennego/PL.ZIPPZP.9667/060103-POG/1POG
strefa planistyczna	PL.ZIPPZP.9667_060103-POG_1POG-152SR_20251013T000000
identifier	https://www.gov.pl/zagospodarowanieprzestrzenne/app/StrefaPlanistyczna/PL.ZIPPZP.9667/060103-POG/1POG-152SR/20251013T000000
przestrzen nazw	PL.ZIPPZP.9667/060103-POG

lokalny id	1POG-152SR
wersja id	20251013T000000
poczatek wersji obiektu	2025-10-13T00:00
nazwa	strefa produkcji rolniczej
oznaczenie	152SR
symbol	SR
obowiazuje od	2025-10-13
obowiazuje do	obecnie
status	w opracowaniu https://inspire.ec.europa.eu/codelist/ProcessStepGeneralValue/elaboration
charakter ustalenia	ogólnie wiążące https://inspire.ec.europa.eu/codelist/RegulationNatureValue/generallyBinding
profil podstawowy	teren produkcji w gospodarstwach rolnych teren wielkotowarowej produkcji rolnej teren akwakultury i obsługi rybactwa teren komunikacji teren ogrodów działkowych teren infrastruktury technicznej
profil dodatkowy	teren rolnictwa z zakazem zabudowy teren elektrowni słonecznej teren elektrowni wodnej teren zieleni urządzonej teren zieleni naturalnej teren lasu teren wód
maksymalna nadziemna intensywnosc zabudowy	0.8
maksymalny udzial powierzchni zabudowy	60%
maksymalna wysokosc zabudowy	12.0 m
minimalny udzial powierzchni biologicznie czynnej	30%
geometria	
plan	https://www.gov.pl/zagospodarowanieprzestrzenne/app/AktPlanowaniaPrzestrzennego/PL.ZIPPZP.9667/060103-POG/1POG

strefa planistyczna	PL.ZIPPZP.9667_060103-POG_1POG-153SR_20251103T181648

identifier	https://www.gov.pl/zagospodarowanieprzestrzenne/app /StrefaPlanistyczna/PL.ZIPPZP.9667/060103-POG/1POG-153SR /20251103T181648
przestrzen nazw	PL.ZIPPZP.9667/060103-POG
lokalny id	1POG-153SR
wersja id	20251103T181648
poczatek wersji obiektu	2025-11-03T18:16:48
nazwa	strefa produkcji rolniczej
oznaczenie	153SR
symbol	SR
obowiazuje od	2025-10-13
obowiazuje do	obecnie
status	w opracowaniu https://inspire.ec.europa.eu/codelist/ProcessStepGeneralValue /elaboration
charakter ustalenia	ogólnie wiążące https://inspire.ec.europa.eu/codelist/RegulationNatureValue /generallyBinding
profil podstawowy	teren produkcji w gospodarstwach rolnych teren wielkotowarowej produkcji rolnej teren akwakultury i obsługi rybactwa teren komunikacji teren ogrodów działkowych teren infrastruktury technicznej
profil dodatkowy	teren rolnictwa z zakazem zabudowy teren elektrowni słonecznej teren elektrowni wodnej teren zieleni urządzonej teren zieleni naturalnej teren lasu teren wód
maksymalna nadziemna intensywnosc zabudowy	1.5
maksymalny udzial powierzchni zabudowy	60%
maksymalna wysokosc zabudowy	25.0 m
minimalny udzial powierzchni biologicznie czynnej	30%
geometria	

plan	https://www.gov.pl/zagospodarowanieprzestrzenne/app /AktPlanowaniaPrzestrzennego/PL.ZIPPZP.9667/060103-POG/1POG
strefa planistyczna	PL.ZIPPZP.9667_060103-POG_1POG-153SJ_20251029T091142
identifier	https://www.gov.pl/zagospodarowanieprzestrzenne/app /StrefaPlanistyczna/PL.ZIPPZP.9667/060103-POG/1POG-153SJ /20251029T091142
przestrzen nazw	PL.ZIPPZP.9667/060103-POG
lokalny id	1POG-153SJ
wersja id	20251029T091142
poczatek wersji obiektu	2025-10-29T09:11:42
nazwa	strefa wielofunkcyjna z zabudową mieszkaniową jednorodzinną
oznaczenie	153SJ
symbol	SJ
obowiazuje od	2025-10-13
obowiazuje do	obecnie
status	w opracowaniu https://inspire.ec.europa.eu/codelist/ProcessStepGeneralValue /elaboration
charakter ustalenia	ogólnie wiążące https://inspire.ec.europa.eu/codelist/RegulationNatureValue /generallyBinding
profil podstawowy	teren zabudowy mieszkaniowej jednorodzinnej teren usług teren komunikacji teren zieleni urządzonej teren ogrodów działkowych teren infrastruktury technicznej
profil dodatkowy	teren zabudowy letniskowej lub rekreacji indywidualnej teren zieleni naturalnej teren wód
maksymalna nadziemna intensywnosc zabudowy	0.6
maksymalny udzial powierzchni zabudowy	40%
maksymalna wysokosc zabudowy	10.0 m
minimalny udzial powierzchni biologicznie czynnej	30%
geometria	

plan	https://www.gov.pl/zagospodarowanieprzestrzenne/app /AktPlanowaniaPrzestrzennego/PL.ZIPPZP.9667/060103-POG/1POG
strefa planistyczna	PL.ZIPPZP.9667_060103-POG_1POG-153SZ_20251020T121709
identifier	https://www.gov.pl/zagospodarowanieprzestrzenne/app /StrefaPlanistyczna/PL.ZIPPZP.9667/060103-POG/1POG-153SZ /20251020T121709
przestrzen nazw	PL.ZIPPZP.9667/060103-POG
lokalny id	1POG-153SZ
wersja id	20251020T121709
poczatek wersji obiektu	2025-10-20T12:17:09
nazwa	strefa wielofunkcyjna z zabudową zagrodową
oznaczenie	153SZ
symbol	SZ
obowiazuje od	2025-10-13
obowiazuje do	obecnie
status	w opracowaniu https://inspire.ec.europa.eu/codelist/ProcessStepGeneralValue /elaboration
charakter ustalenia	ogólnie wiążące https://inspire.ec.europa.eu/codelist/RegulationNatureValue /generallyBinding
profil podstawowy	teren zabudowy zagrodowej teren produkcji w gospodarstwach rolnych teren akwakultury i obsługi rybactwa teren komunikacji teren zieleni urządzonej teren ogrodów działkowych teren infrastruktury technicznej
profil dodatkowy	teren wielkotowarowej produkcji rolnej teren usług teren zieleni naturalnej teren lasu teren wód
maksymalna nadziemna intensywnosc zabudowy	0.8
maksymalny udzial powierzchni zabudowy	60%
maksymalna wysokosc zabudowy	12.0 m
minimalny udzial powierzchni biologicznie czynnej	30%
geometria	



plan	https://www.gov.pl/zagospodarowanieprzestrzenne/app/AktPlanowaniaPrzestrzennego/PL.ZIPPZP.9667/060103-POG/1POG
strefa planistyczna	PL.ZIPPZP.9667_060103-POG_1POG-154SR_20251013T000000
identifier	https://www.gov.pl/zagospodarowanieprzestrzenne/app/StrefaPlanistyczna/PL.ZIPPZP.9667/060103-POG/1POG-154SR/20251013T000000
przestrzen nazw	PL.ZIPPZP.9667/060103-POG
lokalny id	1POG-154SR
wersja id	20251013T000000
poczatek wersji obiektu	2025-10-13T00:00
nazwa	strefa produkcji rolniczej
oznaczenie	154SR
symbol	SR
obowiazuje od	2025-10-13
obowiazuje do	obecnie
status	w opracowaniu https://inspire.ec.europa.eu/codelist/ProcessStepGeneralValue/elaboration
charakter ustalenia	ogólnie wiążące https://inspire.ec.europa.eu/codelist/RegulationNatureValue/generallyBinding
profil podstawowy	teren produkcji w gospodarstwach rolnych teren wielkotowarowej produkcji rolnej teren akwakultury i obsługi rybactwa teren komunikacji teren ogrodów działkowych teren infrastruktury technicznej
profil dodatkowy	teren rolnictwa z zakazem zabudowy teren elektrowni słonecznej teren elektrowni wodnej teren zieleni urządzonej teren zieleni naturalnej teren lasu teren wód
maksymalna nadziemna intensywnosc zabudowy	1.5
maksymalny udzial powierzchni zabudowy	60%

maksymalna wysokosc zabudowy	25.0 m
minimalny udzial powierzchni biologicznie czynnej	30%
geometria	
plan	https://www.gov.pl/zagospodarowanieprzestrzenne/app /AktPlanowaniaPrzestrzennego/PL.ZIPPZP.9667/060103-POG/1POG

strefa planistyczna	PL.ZIPPZP.9667_060103-POG_1POG-154SZ_20251013T000000
identifier	https://www.gov.pl/zagospodarowanieprzestrzenne/app /StrefaPlanistyczna/PL.ZIPPZP.9667/060103-POG/1POG-154SZ /20251013T000000
przestrzen nazw	PL.ZIPPZP.9667/060103-POG
lokalny id	1POG-154SZ
wersja id	20251013T000000
poczatek wersji obiektu	2025-10-13T00:00
nazwa	strefa wielofunkcyjna z zabudową zagrodową
oznaczenie	154SZ
symbol	SZ
obowiazuje od	2025-10-13
obowiazuje do	obecnie
status	w opracowaniu https://inspire.ec.europa.eu/codelist/ProcessStepGeneralValue /elaboration
charakter ustalenia	ogólnie wiążące https://inspire.ec.europa.eu/codelist/RegulationNatureValue /generallyBinding
profil podstawowy	teren zabudowy zagrodowej teren produkcji w gospodarstwach rolnych teren akwakultury i obsługi rybactwa teren komunikacji teren zieleni urządzonej teren ogrodów działkowych teren infrastruktury technicznej
profil dodatkowy	teren wielkotowarowej produkcji rolnej teren usług teren zieleni naturalnej teren lasu teren wód
maksymalna nadziemna	

intensywnosc zabudowy	0.8
maksymalny udzial powierzchni zabudowy	60%
maksymalna wysokosc zabudowy	12.0 m
minimalny udzial powierzchni biologicznie czynnej	30%
geometria	
plan	https://www.gov.pl/zagospodarowanieprzestrzenne/app/AktPlanowaniaPrzestrzennego/PL.ZIPPZP.9667/060103-POG/1POG
strefa planistyczna	PL.ZIPPZP.9667_060103-POG_1POG-154SJ_20251013T000000
identifier	https://www.gov.pl/zagospodarowanieprzestrzenne/app/StrefaPlanistyczna/PL.ZIPPZP.9667/060103-POG/1POG-154SJ/20251013T000000
przestrzen nazw	PL.ZIPPZP.9667/060103-POG
lokalny id	1POG-154SJ
wersja id	20251013T000000
poczatek wersji obiektu	2025-10-13T00:00
nazwa	strefa wielofunkcyjna z zabudową mieszkaniową jednorodzinną
oznaczenie	154SJ
symbol	SJ
obowiazuje od	2025-10-13
obowiazuje do	obecnie
status	w opracowaniu https://inspire.ec.europa.eu/codelist/ProcessStepGeneralValue/elaboration
charakter ustalenia	ogólnie wiążące https://inspire.ec.europa.eu/codelist/RegulationNatureValue/generallyBinding
profil podstawowy	teren zabudowy mieszkaniowej jednorodzinnej teren usług teren komunikacji teren zieleni urządzonej teren ogrodów działkowych teren infrastruktury technicznej
profil dodatkowy	teren zabudowy letniskowej lub rekreacji indywidualnej teren zieleni naturalnej teren lasu teren wód

maksymalna nadziemna intensywnosc zabudowy	0.8
maksymalny udzial powierzchni zabudowy	60%
maksymalna wysokosc zabudowy	12.0 m
minimalny udzial powierzchni biologicznie czynnej	30%
geometria	
plan	https://www.gov.pl/zagospodarowanieprzestrzenne/app /AktPlanowaniaPrzestrzennego/PL.ZIPPZP.9667/060103-POG/1POG

strefa planistyczna	PL.ZIPPZP.9667_060103-POG_1POG-155SR_20251013T000000
identifier	https://www.gov.pl/zagospodarowanieprzestrzenne/app /StrefaPlanistyczna/PL.ZIPPZP.9667/060103-POG/1POG-155SR /20251013T000000
przestrzen nazw	PL.ZIPPZP.9667/060103-POG
lokalny id	1POG-155SR
wersja id	20251013T000000
poczatek wersji obiektu	2025-10-13T00:00
nazwa	strefa produkcji rolniczej
oznaczenie	155SR
symbol	SR
obowiazuje od	2025-10-13
obowiazuje do	obecnie
status	w opracowaniu https://inspire.ec.europa.eu/codelist/ProcessStepGeneralValue /elaboration
charakter ustalenia	ogólnie wiążące https://inspire.ec.europa.eu/codelist/RegulationNatureValue /generallyBinding
profil podstawowy	teren produkcji w gospodarstwach rolnych teren wielkotowarowej produkcji rolnej teren akwakultury i obsługi rybactwa teren komunikacji teren ogrodów działkowych teren infrastruktury technicznej
profil dodatkowy	teren rolnictwa z zakazem zabudowy teren elektrowni słonecznej

	teren elektrowni wodnej teren zieleni urządzonej teren zieleni naturalnej teren lasu teren wód
maksymalna nadziemna intensywnosc zabudowy	1.5
maksymalny udzial powierzchni zabudowy	60%
maksymalna wysokosc zabudowy	25.0 m
minimalny udzial powierzchni biologicznie czynnej	30%
geometria	
plan	https://www.gov.pl/zagospodarowanieprzestrzenne/app /AktPlanowaniaPrzestrzennego/PL.ZIPPZP.9667/060103-POG/1POG

strefa planistyczna	PL.ZIPPZP.9667_060103-POG_1POG-155SZ_20251013T000000
identifier	https://www.gov.pl/zagospodarowanieprzestrzenne/app /StrefaPlanistyczna/PL.ZIPPZP.9667/060103-POG/1POG-155SZ /20251013T000000
przestrzen nazw	PL.ZIPPZP.9667/060103-POG
lokalny id	1POG-155SZ
wersja id	20251013T000000
poczatek wersji obiektu	2025-10-13T00:00
nazwa	strefa wielofunkcyjna z zabudową zagrodową
oznaczenie	155SZ
symbol	SZ
obowiazuje od	2025-10-13
obowiazuje do	obecnie
status	w opracowaniu https://inspire.ec.europa.eu/codelist/ProcessStepGeneralValue /elaboration
charakter ustalenia	ogólnie wiążące https://inspire.ec.europa.eu/codelist/RegulationNatureValue /generallyBinding
profil podstawowy	teren zabudowy zagrodowej teren produkcji w gospodarstwach rolnych teren akwakultury i obsługi rybactwa teren komunikacji

	teren zieleni urządzonej teren ogrodów działkowych teren infrastruktury technicznej
profil dodatkowy	teren wielkotowarowej produkcji rolnej teren usług teren zieleni naturalnej teren lasu teren wód
maksymalna nadziemna intensywnosc zabudowy	0.8
maksymalny udzial powierzchni zabudowy	60%
maksymalna wysokosc zabudowy	12.0 m
minimalny udzial powierzchni biologicznie czynnej	30%
geometria	
plan	https://www.gov.pl/zagospodarowanieprzestrzenne/app /AktPlanowaniaPrzestrzennego/PL.ZIPPZP.9667/060103-POG/1POG

strefa planistyczna	PL.ZIPPZP.9667_060103-POG_1POG-155SJ_20251013T000000
identifier	https://www.gov.pl/zagospodarowanieprzestrzenne/app /StrefaPlanistyczna/PL.ZIPPZP.9667/060103-POG/1POG-155SJ /20251013T000000
przestrzen nazw	PL.ZIPPZP.9667/060103-POG
lokalny id	1POG-155SJ
wersja id	20251013T000000
poczatek wersji obiektu	2025-10-13T00:00
nazwa	strefa wielofunkcyjna z zabudową mieszkaniową jednorodzinną
oznaczenie	155SJ
symbol	SJ
obowiazuje od	2025-10-13
obowiazuje do	obecnie
status	w opracowaniu https://inspire.ec.europa.eu/codelist/ProcessStepGeneralValue /elaboration
charakter ustalenia	ogólnie wiążące https://inspire.ec.europa.eu/codelist/RegulationNatureValue /generallyBinding

profil podstawowy	teren zabudowy mieszkaniowej jednorodzinnej teren usług teren komunikacji teren zieleni urządzonej teren ogrodów działkowych teren infrastruktury technicznej
profil dodatkowy	teren zabudowy letniskowej lub rekreacji indywidualnej teren zieleni naturalnej teren lasu teren wód
maksymalna nadziemna intensywnosc zabudowy	0.8
maksymalny udzial powierzchni zabudowy	60%
maksymalna wysokosc zabudowy	12.0 m
minimalny udzial powierzchni biologicznie czynnej	30%
geometria	
plan	https://www.gov.pl/zagospodarowanieprzestrzenne/app /AktPlanowaniaPrzestrzennego/PL.ZIPPZP.9667/060103-POG/1POG

strefa planistyczna	PL.ZIPPZP.9667_060103-POG_1POG-156SJ_20251029T092559
identifier	https://www.gov.pl/zagospodarowanieprzestrzenne/app /StrefaPlanistyczna/PL.ZIPPZP.9667/060103-POG/1POG-156SJ /20251029T092559
przestrzen nazw	PL.ZIPPZP.9667/060103-POG
lokalny id	1POG-156SJ
wersja id	20251029T092559
poczatek wersji obiektu	2025-10-29T09:25:59
nazwa	strefa wielofunkcyjna z zabudową mieszkaniową jednorodzinną
oznaczenie	156SJ
symbol	SJ
obowiazuje od	2025-10-13
obowiazuje do	obecnie
status	w opracowaniu https://inspire.ec.europa.eu/codelist/ProcessStepGeneralValue /elaboration
charakter ustalenia	ogólnie wiążące https://inspire.ec.europa.eu/codelist/RegulationNatureValue

	/generallyBinding
profil podstawowy	teren zabudowy mieszkaniowej jednorodzinnej teren usług teren komunikacji teren zieleni urządzonej teren ogrodów działkowych teren infrastruktury technicznej
profil dodatkowy	teren zabudowy letniskowej lub rekreacji indywidualnej teren zieleni naturalnej teren wód
maksymalna nadziemna intensywnosc zabudowy	0.5
maksymalny udzial powierzchni zabudowy	40%
maksymalna wysokosc zabudowy	12.0 m
minimalny udzial powierzchni biologicznie czynnej	40%
geometria	
plan	https://www.gov.pl/zagospodarowanieprzestrzenne/app /AktPlanowaniaPrzestrzennego/PL.ZIPPZP.9667/060103-POG/1POG

strefa planistyczna	PL.ZIPPZP.9667_060103-POG_1POG-156SR_20251013T000000
identifier	https://www.gov.pl/zagospodarowanieprzestrzenne/app /StrefaPlanistyczna/PL.ZIPPZP.9667/060103-POG/1POG-156SR /20251013T000000
przestrzen nazw	PL.ZIPPZP.9667/060103-POG
lokalny id	1POG-156SR
wersja id	20251013T000000
poczatek wersji obiektu	2025-10-13T00:00
nazwa	strefa produkcji rolniczej
oznaczenie	156SR
symbol	SR
obowiazuje od	2025-10-13
obowiazuje do	obecnie
status	w opracowaniu https://inspire.ec.europa.eu/codelist/ProcessStepGeneralValue /elaboration
charakter ustalenia	ogólnie wiążące

	https://inspire.ec.europa.eu/codelist/RegulationNatureValue/generallyBinding
profil podstawowy	teren produkcji w gospodarstwach rolnych teren wielkotowarowej produkcji rolnej teren akwakultury i obsługi rybactwa teren komunikacji teren ogrodów działkowych teren infrastruktury technicznej
profil dodatkowy	teren rolnictwa z zakazem zabudowy teren elektrowni słonecznej teren elektrowni wodnej teren zieleni urządzonej teren zieleni naturalnej teren lasu teren wód
maksymalna nadziemna intensywnosc zabudowy	1.5
maksymalny udzial powierzchni zabudowy	60%
maksymalna wysokosc zabudowy	25.0 m
minimalny udzial powierzchni biologicznie czynnej	30%
geometria	
plan	https://www.gov.pl/zagospodarowanieprzestrzenne/app/AktPlanowaniaPrzestrzennego/PL.ZIPPZP.9667/060103-POG/1POG

strefa planistyczna	PL.ZIPPZP.9667_060103-POG_1POG-156SZ_20251013T000000
identifier	https://www.gov.pl/zagospodarowanieprzestrzenne/app/StrefaPlanistyczna/PL.ZIPPZP.9667/060103-POG/1POG-156SZ/20251013T000000
przestrzen nazw	PL.ZIPPZP.9667/060103-POG
lokalny id	1POG-156SZ
wersja id	20251013T000000
poczatek wersji obiektu	2025-10-13T00:00
nazwa	strefa wielofunkcyjna z zabudową zagrodową
oznaczenie	156SZ
symbol	SZ
obowiazuje od	2025-10-13
obowiazuje do	obecnie

status	w opracowaniu https://inspire.ec.europa.eu/codelist/ProcessStepGeneralValue/elaboration
charakter ustalenia	ogólnie wiążące https://inspire.ec.europa.eu/codelist/RegulationNatureValue/generallyBinding
profil podstawowy	teren zabudowy zagrodowej teren produkcji w gospodarstwach rolnych teren akwakultury i obsługi rybactwa teren komunikacji teren zieleni urządzonej teren ogrodów działkowych teren infrastruktury technicznej
profil dodatkowy	teren wielkotowarowej produkcji rolnej teren usług teren zieleni naturalnej teren lasu teren wód
maksymalna nadziemna intensywnosc zabudowy	0.8
maksymalny udzial powierzchni zabudowy	60%
maksymalna wysokosc zabudowy	12.0 m
minimalny udzial powierzchni biologicznie czynnej	30%
geometria	
plan	https://www.gov.pl/zagospodarowanieprzestrzenne/app/AktPlanowaniaPrzestrzennego/PL.ZIPPZP.9667/060103-POG/1POG

strefa planistyczna	PL.ZIPPZP.9667_060103-POG_1POG-157SR_20251013T000000
identifier	https://www.gov.pl/zagospodarowanieprzestrzenne/app/StrefaPlanistyczna/PL.ZIPPZP.9667/060103-POG/1POG-157SR/20251013T000000
przestrzen nazw	PL.ZIPPZP.9667/060103-POG
lokalny id	1POG-157SR
wersja id	20251013T000000
poczatek wersji obiektu	2025-10-13T00:00
nazwa	strefa produkcji rolniczej
oznaczenie	157SR
symbol	SR

obowiazuje od	2025-10-13
obowiazuje do	obecnie
status	w opracowaniu https://inspire.ec.europa.eu/codelist/ProcessStepGeneralValue/elaboration
charakter ustalenia	ogólnie wiążące https://inspire.ec.europa.eu/codelist/RegulationNatureValue/generallyBinding
profil podstawowy	teren produkcji w gospodarstwach rolnych teren wielkotowarowej produkcji rolnej teren akwakultury i obsługi rybactwa teren komunikacji teren ogrodów działkowych teren infrastruktury technicznej
profil dodatkowy	teren rolnictwa z zakazem zabudowy teren elektrowni słonecznej teren elektrowni wodnej teren zieleni urządzonej teren zieleni naturalnej teren lasu teren wód
maksymalna nadziemna intensywnosc zabudowy	1.5
maksymalny udzial powierzchni zabudowy	60%
maksymalna wysokosc zabudowy	25.0 m
minimalny udzial powierzchni biologicznie czynnej	30%
geometria	
plan	https://www.gov.pl/zagospodarowanieprzestrzenne/app/AktPlanowaniaPrzestrzennego/PL.ZIPPZP.9667/060103-POG/1POG

strefa planistyczna	PL.ZIPPZP.9667_060103-POG_1POG-157SJ_20251029T092553
identifier	https://www.gov.pl/zagospodarowanieprzestrzenne/app/StrefaPlanistyczna/PL.ZIPPZP.9667/060103-POG/1POG-157SJ/20251029T092553
przestrzen nazw	PL.ZIPPZP.9667/060103-POG
lokalny id	1POG-157SJ
wersja id	20251029T092553
poczatek wersji obiektu	2025-10-29T09:25:53

nazwa	strefa wielofunkcyjna z zabudową mieszkaniową jednorodzinną
oznaczenie	157SJ
symbol	SJ
obowiazuje od	2025-10-13
obowiazuje do	obecnie
status	w opracowaniu https://inspire.ec.europa.eu/codelist/ProcessStepGeneralValue/elaboration
charakter ustalenia	ogólnie wiążące https://inspire.ec.europa.eu/codelist/RegulationNatureValue/generallyBinding
profil podstawowy	teren zabudowy mieszkaniowej jednorodzinnej teren usług teren komunikacji teren zieleni urządzonej teren ogrodów działkowych teren infrastruktury technicznej
profil dodatkowy	teren zabudowy letniskowej lub rekreacji indywidualnej teren zieleni naturalnej teren wód
maksymalna nadziemna intensywnosc zabudowy	0.5
maksymalny udzial powierzchni zabudowy	40%
maksymalna wysokosc zabudowy	12.0 m
minimalny udzial powierzchni biologicznie czynnej	40%
geometria	
plan	https://www.gov.pl/zagospodarowanieprzestrzenne/app/AktPlanowaniaPrzestrzennego/PL.ZIPPZP.9667/060103-POG/1POG

strefa planistyczna	PL.ZIPPZP.9667_060103-POG_1POG-157SZ_20251013T000000
identifier	https://www.gov.pl/zagospodarowanieprzestrzenne/app/StrefaPlanistyczna/PL.ZIPPZP.9667/060103-POG/1POG-157SZ/20251013T000000
przestrzen nazw	PL.ZIPPZP.9667/060103-POG
lokalny id	1POG-157SZ
wersja id	20251013T000000
poczatek wersji obiektu	2025-10-13T00:00

nazwa	strefa wielofunkcyjna z zabudową zagrodową
oznaczenie	157SZ
symbol	SZ
obowiazuje od	2025-10-13
obowiazuje do	obecnie
status	w opracowaniu https://inspire.ec.europa.eu/codelist/ProcessStepGeneralValue/elaboration
charakter ustalenia	ogólnie wiążące https://inspire.ec.europa.eu/codelist/RegulationNatureValue/generallyBinding
profil podstawowy	teren zabudowy zagrodowej teren produkcji w gospodarstwach rolnych teren akwakultury i obsługi rybactwa teren komunikacji teren zieleni urządzonej teren ogrodów działkowych teren infrastruktury technicznej
profil dodatkowy	teren wielkotowarowej produkcji rolnej teren usług teren zieleni naturalnej teren lasu teren wód
maksymalna nadziemna intensywnosc zabudowy	0.8
maksymalny udzial powierzchni zabudowy	60%
maksymalna wysokosc zabudowy	12.0 m
minimalny udzial powierzchni biologicznie czynnej	30%
geometria	
plan	https://www.gov.pl/zagospodarowanieprzestrzenne/app/AktPlanowaniaPrzestrzennego/PL.ZIPPZP.9667/060103-POG/1POG

strefa planistyczna	PL.ZIPPZP.9667_060103-POG_1POG-158SJ_20251013T000000
identifier	https://www.gov.pl/zagospodarowanieprzestrzenne/app/StrefaPlanistyczna/PL.ZIPPZP.9667/060103-POG/1POG-158SJ/20251013T000000
przestrzen nazw	PL.ZIPPZP.9667/060103-POG
lokalny id	1POG-158SJ

wersja id	20251013T000000
poczatek wersji obiektu	2025-10-13T00:00
nazwa	strefa wielofunkcyjna z zabudową mieszkaniową jednorodzinną
oznaczenie	158SJ
symbol	SJ
obowiazuje od	2025-10-13
obowiazuje do	obecnie
status	w opracowaniu https://inspire.ec.europa.eu/codelist/ProcessStepGeneralValue/elaboration
charakter ustalenia	ogólnie wiążące https://inspire.ec.europa.eu/codelist/RegulationNatureValue/generallyBinding
profil podstawowy	teren zabudowy mieszkaniowej jednorodzinnej teren usług teren komunikacji teren zieleni urządzonej teren ogrodów działkowych teren infrastruktury technicznej
profil dodatkowy	teren zabudowy letniskowej lub rekreacji indywidualnej teren zieleni naturalnej teren lasu teren wód
maksymalna nadziemna intensywnosc zabudowy	0.8
maksymalny udzial powierzchni zabudowy	60%
maksymalna wysokosc zabudowy	12.0 m
minimalny udzial powierzchni biologicznie czynnej	30%
geometria	
plan	https://www.gov.pl/zagospodarowanieprzestrzenne/app/AktPlanowaniaPrzestrzennego/PL.ZIPPZP.9667/060103-POG/1POG
strefa planistyczna	PL.ZIPPZP.9667_060103-POG_1POG-158SR_20251013T000000
identifier	https://www.gov.pl/zagospodarowanieprzestrzenne/app/StrefaPlanistyczna/PL.ZIPPZP.9667/060103-POG/1POG-158SR/20251013T000000
przestrzen nazw	PL.ZIPPZP.9667/060103-POG

lokalny id	1POG-158SR
wersja id	20251013T000000
poczatek wersji obiektu	2025-10-13T00:00
nazwa	strefa produkcji rolniczej
oznaczenie	158SR
symbol	SR
obowiazuje od	2025-10-13
obowiazuje do	obecnie
status	w opracowaniu https://inspire.ec.europa.eu/codelist/ProcessStepGeneralValue/elaboration
charakter ustalenia	ogólnie wiążące https://inspire.ec.europa.eu/codelist/RegulationNatureValue/generallyBinding
profil podstawowy	teren produkcji w gospodarstwach rolnych teren wielkotowarowej produkcji rolnej teren akwakultury i obsługi rybactwa teren komunikacji teren ogrodów działkowych teren infrastruktury technicznej
profil dodatkowy	teren rolnictwa z zakazem zabudowy teren elektrowni słonecznej teren elektrowni wodnej teren zieleni urządzonej teren zieleni naturalnej teren lasu teren wód
maksymalna nadziemna intensywnosc zabudowy	1.5
maksymalny udzial powierzchni zabudowy	60%
maksymalna wysokosc zabudowy	25.0 m
minimalny udzial powierzchni biologicznie czynnej	30%
geometria	
plan	https://www.gov.pl/zagospodarowanieprzestrzenne/app/AktPlanowaniaPrzestrzennego/PL.ZIPPZP.9667/060103-POG/1POG

strefa planistyczna	PL.ZIPPZP.9667_060103-POG_1POG-158SZ_20251013T000000

identifier	https://www.gov.pl/zagospodarowanieprzestrzenne/app /StrefaPlanistyczna/PL.ZIPPZP.9667/060103-POG/1POG-158SZ /20251013T000000
przestrzen nazw	PL.ZIPPZP.9667/060103-POG
lokalny id	1POG-158SZ
wersja id	20251013T000000
poczatek wersji obiektu	2025-10-13T00:00
nazwa	strefa wielofunkcyjna z zabudową zagrodową
oznaczenie	158SZ
symbol	SZ
obowiazuje od	2025-10-13
obowiazuje do	obecnie
status	w opracowaniu https://inspire.ec.europa.eu/codelist/ProcessStepGeneralValue /elaboration
charakter ustalenia	ogólnie wiążące https://inspire.ec.europa.eu/codelist/RegulationNatureValue /generallyBinding
profil podstawowy	teren zabudowy zagrodowej teren produkcji w gospodarstwach rolnych teren akwakultury i obsługi rybactwa teren komunikacji teren zieleni urządzonej teren ogrodów działkowych teren infrastruktury technicznej
profil dodatkowy	teren wielkotowarowej produkcji rolnej teren usług teren zieleni naturalnej teren lasu teren wód
maksymalna nadziemna intensywnosc zabudowy	0.8
maksymalny udzial powierzchni zabudowy	60%
maksymalna wysokosc zabudowy	12.0 m
minimalny udzial powierzchni biologicznie czynnej	30%
geometria	
plan	https://www.gov.pl/zagospodarowanieprzestrzenne/app

	/AktPlanowaniaPrzestrzennego/PL.ZIPPZP.9667/060103-POG/1POG
strefa planistyczna	PL.ZIPPZP.9667_060103-POG_1POG-159SJ_20251013T000000
identifier	https://www.gov.pl/zagospodarowanieprzestrzenne/app /StrefaPlanistyczna/PL.ZIPPZP.9667/060103-POG/1POG-159SJ /20251013T000000
przestrzen nazw	PL.ZIPPZP.9667/060103-POG
lokalny id	1POG-159SJ
wersja id	20251013T000000
poczatek wersji obiektu	2025-10-13T00:00
nazwa	strefa wielofunkcyjna z zabudową mieszkaniową jednorodzinną
oznaczenie	159SJ
symbol	SJ
obowiazuje od	2025-10-13
obowiazuje do	obecnie
status	w opracowaniu https://inspire.ec.europa.eu/codelist/ProcessStepGeneralValue /elaboration
charakter ustalenia	ogólnie wiążące https://inspire.ec.europa.eu/codelist/RegulationNatureValue /generallyBinding
profil podstawowy	teren zabudowy mieszkaniowej jednorodzinnej teren usług teren komunikacji teren zieleni urządzonej teren ogrodów działkowych teren infrastruktury technicznej
profil dodatkowy	teren zabudowy letniskowej lub rekreacji indywidualnej teren zieleni naturalnej teren lasu teren wód
maksymalna nadziemna intensywnosc zabudowy	0.8
maksymalny udzial powierzchni zabudowy	60%
maksymalna wysokosc zabudowy	12.0 m
minimalny udzial powierzchni biologicznie czynnej	30%
geometria	

plan	https://www.gov.pl/zagospodarowanieprzestrzenne/app /AktPlanowaniaPrzestrzennego/PL.ZIPPZP.9667/060103-POG/1POG
strefa planistyczna	PL.ZIPPZP.9667_060103-POG_1POG-159SR_20251013T000000
identifier	https://www.gov.pl/zagospodarowanieprzestrzenne/app /StrefaPlanistyczna/PL.ZIPPZP.9667/060103-POG/1POG-159SR /20251013T000000
przestrzen nazw	PL.ZIPPZP.9667/060103-POG
lokalny id	1POG-159SR
wersja id	20251013T000000
poczatek wersji obiektu	2025-10-13T00:00
nazwa	strefa produkcji rolniczej
oznaczenie	159SR
symbol	SR
obowiazuje od	2025-10-13
obowiazuje do	obecnie
status	w opracowaniu https://inspire.ec.europa.eu/codelist/ProcessStepGeneralValue /elaboration
charakter ustalenia	ogólnie wiążące https://inspire.ec.europa.eu/codelist/RegulationNatureValue /generallyBinding
profil podstawowy	teren produkcji w gospodarstwach rolnych teren wielkotowarowej produkcji rolnej teren akwakultury i obsługi rybactwa teren komunikacji teren ogrodów działkowych teren infrastruktury technicznej
profil dodatkowy	teren rolnictwa z zakazem zabudowy teren elektrowni słonecznej teren elektrowni wodnej teren zieleni urządzonej teren zieleni naturalnej teren lasu teren wód
maksymalna nadziemna intensywnosc zabudowy	1.5
maksymalny udzial powierzchni zabudowy	60%
maksymalna wysokosc zabudowy	25.0 m
minimalny udzial powierzchni biologicznie czynnej	30%
geometria	



plan	https://www.gov.pl/zagospodarowanieprzestrzenne/app/AktPlanowaniaPrzestrzennego/PL.ZIPPZP.9667/060103-POG/1POG
strefa planistyczna	PL.ZIPPZP.9667_060103-POG_1POG-159SZ_20251103T163902
identifier	https://www.gov.pl/zagospodarowanieprzestrzenne/app/StrefaPlanistyczna/PL.ZIPPZP.9667/060103-POG/1POG-159SZ/20251103T163902
przestrzen nazw	PL.ZIPPZP.9667/060103-POG
lokalny id	1POG-159SZ
wersja id	20251103T163902
poczatek wersji obiektu	2025-11-03T16:39:02
nazwa	strefa wielofunkcyjna z zabudową zagrodową
oznaczenie	159SZ
symbol	SZ
obowiazuje od	2025-10-13
obowiazuje do	obecnie
status	w opracowaniu https://inspire.ec.europa.eu/codelist/ProcessStepGeneralValue/elaboration
charakter ustalenia	ogólnie wiążące https://inspire.ec.europa.eu/codelist/RegulationNatureValue/generallyBinding
profil podstawowy	teren zabudowy zagrodowej teren produkcji w gospodarstwach rolnych teren akwakultury i obsługi rybactwa teren komunikacji teren zieleni urządzonej teren ogrodów działkowych teren infrastruktury technicznej
profil dodatkowy	teren wielkotowarowej produkcji rolnej teren usług teren zieleni naturalnej teren lasu teren wód
maksymalna nadziemna intensywnosc zabudowy	0.8
maksymalny udzial powierzchni zabudowy	60%

maksymalna wysokosc zabudowy	12.0 m
minimalny udzial powierzchni biologicznie czynnej	30%
geometria	
plan	https://www.gov.pl/zagospodarowanieprzestrzenne/app /AktPlanowaniaPrzestrzennego/PL.ZIPPZP.9667/060103-POG/1POG
strefa planistyczna	PL.ZIPPZP.9667_060103-POG_1POG-160SJ_20251013T000000
identifier	https://www.gov.pl/zagospodarowanieprzestrzenne/app /StrefaPlanistyczna/PL.ZIPPZP.9667/060103-POG/1POG-160SJ /20251013T000000
przestrzen nazw	PL.ZIPPZP.9667/060103-POG
lokalny id	1POG-160SJ
wersja id	20251013T000000
poczatek wersji obiektu	2025-10-13T00:00
nazwa	strefa wielofunkcyjna z zabudową mieszkaniową jednorodzinną
oznaczenie	160SJ
symbol	SJ
obowiazuje od	2025-10-13
obowiazuje do	obecnie
status	w opracowaniu https://inspire.ec.europa.eu/codelist/ProcessStepGeneralValue /elaboration
charakter ustalenia	ogólnie wiążące https://inspire.ec.europa.eu/codelist/RegulationNatureValue /generallyBinding
profil podstawowy	teren zabudowy mieszkaniowej jednorodzinnej teren usług teren komunikacji teren zieleni urządzonej teren ogrodów działkowych teren infrastruktury technicznej
profil dodatkowy	teren zabudowy letniskowej lub rekreacji indywidualnej teren zieleni naturalnej teren lasu teren wód
maksymalna nadziemna intensywnosc zabudowy	0.8
maksymalny udzial powierzchni	

zabudowy	60%
maksymalna wysokosc zabudowy	12.0 m
minimalny udzial powierzchni biologicznie czynnej	30%
geometria	
plan	https://www.gov.pl/zagospodarowanieprzestrzenne/app /AktPlanowaniaPrzestrzennego/PL.ZIPPZP.9667/060103-POG/1POG

strefa planistyczna	PL.ZIPPZP.9667_060103-POG_1POG-160SR_20251026T194550
identifier	https://www.gov.pl/zagospodarowanieprzestrzenne/app /StrefaPlanistyczna/PL.ZIPPZP.9667/060103-POG/1POG-160SR /20251026T194550
przestrzen nazw	PL.ZIPPZP.9667/060103-POG
lokalny id	1POG-160SR
wersja id	20251026T194550
poczatek wersji obiektu	2025-10-26T19:45:50
nazwa	strefa produkcji rolniczej
oznaczenie	160SR
symbol	SR
obowiazuje od	2025-10-13
obowiazuje do	obecnie
status	w opracowaniu https://inspire.ec.europa.eu/codelist/ProcessStepGeneralValue /elaboration
charakter ustalenia	ogólnie wiążące https://inspire.ec.europa.eu/codelist/RegulationNatureValue /generallyBinding
profil podstawowy	teren produkcji w gospodarstwach rolnych teren wielkotowarowej produkcji rolnej teren akwakultury i obsługi rybactwa teren komunikacji teren ogrodów działkowych teren infrastruktury technicznej
profil dodatkowy	teren rolnictwa z zakazem zabudowy teren elektrowni słonecznej teren elektrowni wodnej teren zieleni urządzonej teren zieleni naturalnej

	teren lasu teren wód
maksymalna nadziemna intensywnosc zabudowy	1.5
maksymalny udzial powierzchni zabudowy	60%
maksymalna wysokosc zabudowy	25.0 m
minimalny udzial powierzchni biologicznie czynnej	30%
geometria	
plan	https://www.gov.pl/zagospodarowanieprzestrzenne/app /AktPlanowaniaPrzestrzennego/PL.ZIPPZP.9667/060103-POG/1POG

strefa planistyczna	PL.ZIPPZP.9667_060103-POG_1POG-160SZ_20251103T163927
identifier	https://www.gov.pl/zagospodarowanieprzestrzenne/app /StrefaPlanistyczna/PL.ZIPPZP.9667/060103-POG/1POG-160SZ /20251103T163927
przestrzen nazw	PL.ZIPPZP.9667/060103-POG
lokalny id	1POG-160SZ
wersja id	20251103T163927
poczatek wersji obiektu	2025-11-03T16:39:27
nazwa	strefa wielofunkcyjna z zabudową zagrodową
oznaczenie	160SZ
symbol	SZ
obowiazuje od	2025-10-13
obowiazuje do	obecnie
status	w opracowaniu https://inspire.ec.europa.eu/codelist/ProcessStepGeneralValue /elaboration
charakter ustalenia	ogólnie wiążące https://inspire.ec.europa.eu/codelist/RegulationNatureValue /generallyBinding
profil podstawowy	teren zabudowy zagrodowej teren produkcji w gospodarstwach rolnych teren akwakultury i obsługi rybactwa teren komunikacji teren zieleni urządzonej teren ogrodów działkowych teren infrastruktury technicznej

profil dodatkowy	teren wielkotowarowej produkcji rolnej teren usług teren zieleni naturalnej teren lasu teren wód
maksymalna nadziemna intensywnosc zabudowy	0.8
maksymalny udzial powierzchni zabudowy	60%
maksymalna wysokosc zabudowy	9.0 m
minimalny udzial powierzchni biologicznie czynnej	30%
geometria	
plan	https://www.gov.pl/zagospodarowanieprzestrzenne/app /AktPlanowaniaPrzestrzennego/PL.ZIPPZP.9667/060103-POG/1POG

strefa planistyczna	PL.ZIPPZP.9667_060103-POG_1POG-161SR_20251013T000000
identifier	https://www.gov.pl/zagospodarowanieprzestrzenne/app /StrefaPlanistyczna/PL.ZIPPZP.9667/060103-POG/1POG-161SR /20251013T000000
przestrzen nazw	PL.ZIPPZP.9667/060103-POG
lokalny id	1POG-161SR
wersja id	20251013T000000
poczatek wersji obiektu	2025-10-13T00:00
nazwa	strefa produkcji rolniczej
oznaczenie	161SR
symbol	SR
obowiazuje od	2025-10-13
obowiazuje do	obecnie
status	w opracowaniu https://inspire.ec.europa.eu/codelist/ProcessStepGeneralValue /elaboration
charakter ustalenia	ogólnie wiążące https://inspire.ec.europa.eu/codelist/RegulationNatureValue /generallyBinding
profil podstawowy	teren produkcji w gospodarstwach rolnych teren wielkotowarowej produkcji rolnej teren akwakultury i obsługi rybactwa

	teren komunikacji teren ogrodów działkowych teren infrastruktury technicznej
profil dodatkowy	teren rolnictwa z zakazem zabudowy teren elektrowni słonecznej teren elektrowni wodnej teren zieleni urządzonej teren zieleni naturalnej teren lasu teren wód
maksymalna nadziemna intensywnosc zabudowy	1.5
maksymalny udzial powierzchni zabudowy	60%
maksymalna wysokosc zabudowy	25.0 m
minimalny udzial powierzchni biologicznie czynnej	30%
geometria	
plan	https://www.gov.pl/zagospodarowanieprzestrzenne/app /AktPlanowaniaPrzestrzennego/PL.ZIPPZP.9667/060103-POG/1POG

strefa planistyczna	PL.ZIPPZP.9667_060103-POG_1POG-161SZ_20251013T000000
identifier	https://www.gov.pl/zagospodarowanieprzestrzenne/app /StrefaPlanistyczna/PL.ZIPPZP.9667/060103-POG/1POG-161SZ /20251013T000000
przestrzen nazw	PL.ZIPPZP.9667/060103-POG
lokalny id	1POG-161SZ
wersja id	20251013T000000
poczatek wersji obiektu	2025-10-13T00:00
nazwa	strefa wielofunkcyjna z zabudową zagrodową
oznaczenie	161SZ
symbol	SZ
obowiazuje od	2025-10-13
obowiazuje do	obecnie
status	w opracowaniu https://inspire.ec.europa.eu/codelist/ProcessStepGeneralValue /elaboration
charakter ustalenia	ogólnie wiążące https://inspire.ec.europa.eu/codelist/RegulationNatureValue

	/generallyBinding
profil podstawowy	teren zabudowy zagrodowej teren produkcji w gospodarstwach rolnych teren akwakultury i obsługi rybactwa teren komunikacji teren zieleni urządzonej teren ogrodów działkowych teren infrastruktury technicznej
profil dodatkowy	teren wielkotowarowej produkcji rolnej teren usług teren zieleni naturalnej teren lasu teren wód
maksymalna nadziemna intensywnosc zabudowy	0.8
maksymalny udzial powierzchni zabudowy	60%
maksymalna wysokosc zabudowy	12.0 m
minimalny udzial powierzchni biologicznie czynnej	30%
geometria	
plan	https://www.gov.pl/zagospodarowanieprzestrzenne/app /AktPlanowaniaPrzestrzennego/PL.ZIPPZP.9667/060103-POG/1POG

strefa planistyczna	PL.ZIPPZP.9667_060103-POG_1POG-161SJ_20251013T000000
identifier	https://www.gov.pl/zagospodarowanieprzestrzenne/app /StrefaPlanistyczna/PL.ZIPPZP.9667/060103-POG/1POG-161SJ /20251013T000000
przestrzen nazw	PL.ZIPPZP.9667/060103-POG
lokalny id	1POG-161SJ
wersja id	20251013T000000
poczatek wersji obiektu	2025-10-13T00:00
nazwa	strefa wielofunkcyjna z zabudową mieszkaniową jednorodzinną
oznaczenie	161SJ
symbol	SJ
obowiazuje od	2025-10-13
obowiazuje do	obecnie
status	w opracowaniu https://inspire.ec.europa.eu/codelist/ProcessStepGeneralValue

	/elaboration
charakter ustalenia	ogólnie wiążące https://inspire.ec.europa.eu/codelist/RegulationNatureValue/generallyBinding
profil podstawowy	teren zabudowy mieszkaniowej jednorodzinnej teren usług teren komunikacji teren zieleni urządzonej teren ogrodów działkowych teren infrastruktury technicznej
profil dodatkowy	teren zabudowy letniskowej lub rekreacji indywidualnej teren zieleni naturalnej teren lasu teren wód
maksymalna nadziemna intensywnosc zabudowy	0.8
maksymalny udzial powierzchni zabudowy	60%
maksymalna wysokosc zabudowy	12.0 m
minimalny udzial powierzchni biologicznie czynnej	30%
geometria	
plan	https://www.gov.pl/zagospodarowanieprzestrzenne/app/AktPlanowaniaPrzestrzennego/PL.ZIPPZP.9667/060103-POG/1POG

strefa planistyczna	PL.ZIPPZP.9667_060103-POG_1POG-162SZ_20251013T000000
identifier	https://www.gov.pl/zagospodarowanieprzestrzenne/app/StrefaPlanistyczna/PL.ZIPPZP.9667/060103-POG/1POG-162SZ/20251013T000000
przestrzen nazw	PL.ZIPPZP.9667/060103-POG
lokalny id	1POG-162SZ
wersja id	20251013T000000
poczatek wersji obiektu	2025-10-13T00:00
nazwa	strefa wielofunkcyjna z zabudową zagrodową
oznaczenie	162SZ
symbol	SZ
obowiazuje od	2025-10-13
obowiazuje do	obecnie

status	w opracowaniu https://inspire.ec.europa.eu/codelist/ProcessStepGeneralValue/elaboration
charakter ustalenia	ogólnie wiążące https://inspire.ec.europa.eu/codelist/RegulationNatureValue/generallyBinding
profil podstawowy	teren zabudowy zagrodowej teren produkcji w gospodarstwach rolnych teren akwakultury i obsługi rybactwa teren komunikacji teren zieleni urządzonej teren ogrodów działkowych teren infrastruktury technicznej
profil dodatkowy	teren wielkotowarowej produkcji rolnej teren rolnictwa z zakazem zabudowy teren biogazowni teren usług teren zieleni naturalnej teren lasu teren wód
maksymalna nadziemna intensywnosc zabudowy	0.8
maksymalny udzial powierzchni zabudowy	60%
maksymalna wysokosc zabudowy	12.0 m
minimalny udzial powierzchni biologicznie czynnej	30%
geometria	
plan	https://www.gov.pl/zagospodarowanieprzestrzenne/app/AktPlanowaniaPrzestrzennego/PL.ZIPPZP.9667/060103-POG/1POG

strefa planistyczna	PL.ZIPPZP.9667_060103-POG_1POG-162SR_20251013T000000
identifier	https://www.gov.pl/zagospodarowanieprzestrzenne/app/StrefaPlanistyczna/PL.ZIPPZP.9667/060103-POG/1POG-162SR/20251013T000000
przestrzen nazw	PL.ZIPPZP.9667/060103-POG
lokalny id	1POG-162SR
wersja id	20251013T000000
poczatek wersji obiektu	2025-10-13T00:00
nazwa	strefa produkcji rolniczej

oznaczenie	162SR
symbol	SR
obowiazuje od	2025-10-13
obowiazuje do	obecnie
status	w opracowaniu https://inspire.ec.europa.eu/codelist/ProcessStepGeneralValue/elaboration
charakter ustalenia	ogólnie wiążące https://inspire.ec.europa.eu/codelist/RegulationNatureValue/generallyBinding
profil podstawowy	teren produkcji w gospodarstwach rolnych teren wielkotowarowej produkcji rolnej teren akwakultury i obsługi rybactwa teren komunikacji teren ogrodów działkowych teren infrastruktury technicznej
profil dodatkowy	teren rolnictwa z zakazem zabudowy teren elektrowni słonecznej teren elektrowni wodnej teren zieleni urządzonej teren zieleni naturalnej teren lasu teren wód
maksymalna nadziemna intensywnosc zabudowy	1.5
maksymalny udzial powierzchni zabudowy	60%
maksymalna wysokosc zabudowy	25.0 m
minimalny udzial powierzchni biologicznie czynnej	30%
geometria	
plan	https://www.gov.pl/zagospodarowanieprzestrzenne/app/AktPlanowaniaPrzestrzennego/PL.ZIPPZP.9667/060103-POG/1POG

strefa planistyczna	PL.ZIPPZP.9667_060103-POG_1POG-162SJ_20251013T000000
identifier	https://www.gov.pl/zagospodarowanieprzestrzenne/app/StrefaPlanistyczna/PL.ZIPPZP.9667/060103-POG/1POG-162SJ/20251013T000000
przestrzen nazw	PL.ZIPPZP.9667/060103-POG
lokalny id	1POG-162SJ

wersja id	20251013T000000
poczatek wersji obiektu	2025-10-13T00:00
nazwa	strefa wielofunkcyjna z zabudową mieszkaniową jednorodzinną
oznaczenie	162SJ
symbol	SJ
obowiazuje od	2025-10-13
obowiazuje do	obecnie
status	w opracowaniu https://inspire.ec.europa.eu/codelist/ProcessStepGeneralValue/elaboration
charakter ustalenia	ogólnie wiążące https://inspire.ec.europa.eu/codelist/RegulationNatureValue/generallyBinding
profil podstawowy	teren zabudowy mieszkaniowej jednorodzinnej teren usług teren komunikacji teren zieleni urządzonej teren ogrodów działkowych teren infrastruktury technicznej
profil dodatkowy	teren zabudowy letniskowej lub rekreacji indywidualnej teren zieleni naturalnej teren lasu teren wód
maksymalna nadziemna intensywnosc zabudowy	0.8
maksymalny udzial powierzchni zabudowy	60%
maksymalna wysokosc zabudowy	12.0 m
minimalny udzial powierzchni biologicznie czynnej	30%
geometria	
plan	https://www.gov.pl/zagospodarowanieprzestrzenne/app/AktPlanowaniaPrzestrzennego/PL.ZIPPZP.9667/060103-POG/1POG
strefa planistyczna	PL.ZIPPZP.9667_060103-POG_1POG-163SJ_20251029T092353
identifier	https://www.gov.pl/zagospodarowanieprzestrzenne/app/StrefaPlanistyczna/PL.ZIPPZP.9667/060103-POG/1POG-163SJ/20251029T092353
przestrzen nazw	PL.ZIPPZP.9667/060103-POG

lokalny id	1POG-163SJ
wersja id	20251029T092353
poczatek wersji obiektu	2025-10-29T09:23:53
nazwa	strefa wielofunkcyjna z zabudową mieszkaniową jednorodzinną
oznaczenie	163SJ
symbol	SJ
obowiazuje od	2025-10-13
obowiazuje do	obecnie
status	w opracowaniu https://inspire.ec.europa.eu/codelist/ProcessStepGeneralValue/elaboration
charakter ustalenia	ogólnie wiążące https://inspire.ec.europa.eu/codelist/RegulationNatureValue/generallyBinding
profil podstawowy	teren zabudowy mieszkaniowej jednorodzinnej teren usług teren komunikacji teren zieleni urządzonej teren ogrodów działkowych teren infrastruktury technicznej
profil dodatkowy	teren zabudowy letniskowej lub rekreacji indywidualnej teren zieleni naturalnej teren lasu teren wód
maksymalna nadziemna intensywnosc zabudowy	0.8
maksymalny udzial powierzchni zabudowy	60%
maksymalna wysokosc zabudowy	12.0 m
minimalny udzial powierzchni biologicznie czynnej	30%
geometria	
plan	https://www.gov.pl/zagospodarowanieprzestrzenne/app/AktPlanowaniaPrzestrzennego/PL.ZIPPZP.9667/060103-POG/1POG

strefa planistyczna	PL.ZIPPZP.9667_060103-POG_1POG-163SZ_20251013T000000
identifier	https://www.gov.pl/zagospodarowanieprzestrzenne/app/StrefaPlanistyczna/PL.ZIPPZP.9667/060103-POG/1POG-163SZ/20251013T000000

przestrzen nazw	PL.ZIPPZP.9667/060103-POG
lokalny id	1POG-163SZ
wersja id	20251013T000000
poczatek wersji obiektu	2025-10-13T00:00
nazwa	strefa wielofunkcyjna z zabudową zagrodową
oznaczenie	163SZ
symbol	SZ
obowiazuje od	2025-10-13
obowiazuje do	obecnie
status	w opracowaniu https://inspire.ec.europa.eu/codelist/ProcessStepGeneralValue/elaboration
charakter ustalenia	ogólnie wiążące https://inspire.ec.europa.eu/codelist/RegulationNatureValue/generallyBinding
profil podstawowy	teren zabudowy zagrodowej teren produkcji w gospodarstwach rolnych teren akwakultury i obsługi rybactwa teren komunikacji teren zieleni urządzonej teren ogrodów działkowych teren infrastruktury technicznej
profil dodatkowy	teren wielkotowarowej produkcji rolnej teren usług teren zieleni naturalnej teren lasu teren wód
maksymalna nadziemna intensywnosc zabudowy	0.8
maksymalny udzial powierzchni zabudowy	60%
maksymalna wysokosc zabudowy	12.0 m
minimalny udzial powierzchni biologicznie czynnej	30%
geometria	
plan	https://www.gov.pl/zagospodarowanieprzestrzenne/app/AktPlanowaniaPrzestrzennego/PL.ZIPPZP.9667/060103-POG/1POG
strefa planistyczna	PL.ZIPPZP.9667_060103-POG_1POG-163SR_20251104T095155

identifier	https://www.gov.pl/zagospodarowanieprzestrzenne/app/StrefaPlanistyczna/PL.ZIPPZP.9667/060103-POG/1POG-163SR/20251104T095155
przestrzen nazw	PL.ZIPPZP.9667/060103-POG
lokalny id	1POG-163SR
wersja id	20251104T095155
poczatek wersji obiektu	2025-11-04T09:51:55
nazwa	strefa produkcji rolniczej
oznaczenie	163SR
symbol	SR
obowiazuje od	2025-10-13
obowiazuje do	obecnie
status	w opracowaniu https://inspire.ec.europa.eu/codelist/ProcessStepGeneralValue/elaboration
charakter ustalenia	ogólnie wiążące https://inspire.ec.europa.eu/codelist/RegulationNatureValue/generallyBinding
profil podstawowy	teren produkcji w gospodarstwach rolnych teren wielkotowarowej produkcji rolnej teren akwakultury i obsługi rybactwa teren komunikacji teren ogrodów działkowych teren infrastruktury technicznej
profil dodatkowy	teren rolnictwa z zakazem zabudowy teren elektrowni słonecznej teren elektrowni wodnej teren zieleni urządzonej teren zieleni naturalnej teren lasu teren wód
maksymalna nadziemna intensywnosc zabudowy	1.5
maksymalny udzial powierzchni zabudowy	60%
maksymalna wysokosc zabudowy	25.0 m
minimalny udzial powierzchni biologicznie czynnej	30%
geometria	

plan	https://www.gov.pl/zagospodarowanieprzestrzenne/app /AktPlanowaniaPrzestrzennego/PL.ZIPPZP.9667/060103-POG/1POG
strefa planistyczna	PL.ZIPPZP.9667_060103-POG_1POG-164SR_20251013T000000
identifier	https://www.gov.pl/zagospodarowanieprzestrzenne/app /StrefaPlanistyczna/PL.ZIPPZP.9667/060103-POG/1POG-164SR /20251013T000000
przestrzen nazw	PL.ZIPPZP.9667/060103-POG
lokalny id	1POG-164SR
wersja id	20251013T000000
poczatek wersji obiektu	2025-10-13T00:00
nazwa	strefa produkcji rolniczej
oznaczenie	164SR
symbol	SR
obowiazuje od	2025-10-13
obowiazuje do	obecnie
status	w opracowaniu https://inspire.ec.europa.eu/codelist/ProcessStepGeneralValue /elaboration
charakter ustalenia	ogólnie wiążące https://inspire.ec.europa.eu/codelist/RegulationNatureValue /generallyBinding
profil podstawowy	teren produkcji w gospodarstwach rolnych teren wielkotowarowej produkcji rolnej teren akwakultury i obsługi rybactwa teren komunikacji teren ogrodów działkowych teren infrastruktury technicznej
profil dodatkowy	teren rolnictwa z zakazem zabudowy teren elektrowni słonecznej teren elektrowni wodnej teren zieleni urządzonej teren zieleni naturalnej teren lasu teren wód
maksymalna nadziemna intensywnosc zabudowy	1.5
maksymalny udzial powierzchni zabudowy	60%
maksymalna wysokosc zabudowy	25.0 m
minimalny udzial powierzchni biologicznie czynnej	30%
geometria	



plan	https://www.gov.pl/zagospodarowanieprzestrzenne/app /AktPlanowaniaPrzestrzennego/PL.ZIPPZP.9667/060103-POG/1POG

strefa planistyczna	PL.ZIPPZP.9667_060103-POG_1POG-164SJ_20251013T000000
identifier	https://www.gov.pl/zagospodarowanieprzestrzenne/app /StrefaPlanistyczna/PL.ZIPPZP.9667/060103-POG/1POG-164SJ /20251013T000000
przestrzen nazw	PL.ZIPPZP.9667/060103-POG
lokalny id	1POG-164SJ
wersja id	20251013T000000
poczatek wersji obiektu	2025-10-13T00:00
nazwa	strefa wielofunkcyjna z zabudową mieszkaniową jednorodzinną
oznaczenie	164SJ
symbol	SJ
obowiazuje od	2025-10-13
obowiazuje do	obecnie
status	w opracowaniu https://inspire.ec.europa.eu/codelist/ProcessStepGeneralValue /elaboration
charakter ustalenia	ogólnie wiążące https://inspire.ec.europa.eu/codelist/RegulationNatureValue /generallyBinding
profil podstawowy	teren zabudowy mieszkaniowej jednorodzinnej teren usług teren komunikacji teren zieleni urządzonej teren ogrodów działkowych teren infrastruktury technicznej
profil dodatkowy	teren zabudowy letniskowej lub rekreacji indywidualnej teren zieleni naturalnej teren lasu teren wód
maksymalna nadziemna intensywnosc zabudowy	0.8
maksymalny udzial powierzchni zabudowy	60%
maksymalna wysokosc zabudowy	12.0 m
minimalny udzial powierzchni	

biologicznie czynnej	30%
geometria	
plan	https://www.gov.pl/zagospodarowanieprzestrzenne/app /AktPlanowaniaPrzestrzennego/PL.ZIPPZP.9667/060103-POG/1POG
strefa planistyczna	PL.ZIPPZP.9667_060103-POG_1POG-164SZ_20251103T163907
identifier	https://www.gov.pl/zagospodarowanieprzestrzenne/app /StrefaPlanistyczna/PL.ZIPPZP.9667/060103-POG/1POG-164SZ /20251103T163907
przestrzen nazw	PL.ZIPPZP.9667/060103-POG
lokalny id	1POG-164SZ
wersja id	20251103T163907
poczatek wersji obiektu	2025-11-03T16:39:07
nazwa	strefa wielofunkcyjna z zabudową zagrodową
oznaczenie	164SZ
symbol	SZ
obowiazuje od	2025-10-13
obowiazuje do	obecnie
status	w opracowaniu https://inspire.ec.europa.eu/codelist/ProcessStepGeneralValue /elaboration
charakter ustalenia	ogólnie wiążące https://inspire.ec.europa.eu/codelist/RegulationNatureValue /generallyBinding
profil podstawowy	teren zabudowy zagrodowej teren produkcji w gospodarstwach rolnych teren akwakultury i obsługi rybactwa teren komunikacji teren zieleni urządzonej teren ogrodów działkowych teren infrastruktury technicznej
profil dodatkowy	teren wielkotowarowej produkcji rolnej teren usług teren zieleni naturalnej teren lasu teren wód
maksymalna nadziemna intensywnosc zabudowy	0.8
maksymalny udzial powierzchni	

zabudowy	60%
maksymalna wysokosc zabudowy	12.0 m
minimalny udzial powierzchni biologicznie czynnej	30%
geometria	
plan	https://www.gov.pl/zagospodarowanieprzestrzenne/app/AktPlanowaniaPrzestrzennego/PL.ZIPPZP.9667/060103-POG/1POG

strefa planistyczna	PL.ZIPPZP.9667_060103-POG_1POG-165SJ_20251013T000000
identifier	https://www.gov.pl/zagospodarowanieprzestrzenne/app/StrefaPlanistyczna/PL.ZIPPZP.9667/060103-POG/1POG-165SJ/20251013T000000
przestrzen nazw	PL.ZIPPZP.9667/060103-POG
lokalny id	1POG-165SJ
wersja id	20251013T000000
poczatek wersji obiektu	2025-10-13T00:00
nazwa	strefa wielofunkcyjna z zabudową mieszkaniową jednorodzinną
oznaczenie	165SJ
symbol	SJ
obowiazuje od	2025-10-13
obowiazuje do	obecnie
status	w opracowaniu https://inspire.ec.europa.eu/codelist/ProcessStepGeneralValue/elaboration
charakter ustalenia	ogólnie wiążące https://inspire.ec.europa.eu/codelist/RegulationNatureValue/generallyBinding
profil podstawowy	teren zabudowy mieszkaniowej jednorodzinnej teren usług teren komunikacji teren zieleni urządzonej teren ogrodów działkowych teren infrastruktury technicznej
profil dodatkowy	teren zabudowy letniskowej lub rekreacji indywidualnej teren zieleni naturalnej teren lasu teren wód
maksymalna nadziemna intensywnosc zabudowy	0.8

maksymalny udzial powierzchni zabudowy	60%
maksymalna wysokosc zabudowy	12.0 m
minimalny udzial powierzchni biologicznie czynnej	30%
geometria	
plan	https://www.gov.pl/zagospodarowanieprzestrzenne/app /AktPlanowaniaPrzestrzennego/PL.ZIPPZP.9667/060103-POG/1POG

strefa planistyczna	PL.ZIPPZP.9667_060103-POG_1POG-165SR_20251013T000000
identifier	https://www.gov.pl/zagospodarowanieprzestrzenne/app /StrefaPlanistyczna/PL.ZIPPZP.9667/060103-POG/1POG-165SR /20251013T000000
przestrzen nazw	PL.ZIPPZP.9667/060103-POG
lokalny id	1POG-165SR
wersja id	20251013T000000
poczatek wersji obiektu	2025-10-13T00:00
nazwa	strefa produkcji rolniczej
oznaczenie	165SR
symbol	SR
obowiazuje od	2025-10-13
obowiazuje do	obecnie
status	w opracowaniu https://inspire.ec.europa.eu/codelist/ProcessStepGeneralValue /elaboration
charakter ustalenia	ogólnie wiążące https://inspire.ec.europa.eu/codelist/RegulationNatureValue /generallyBinding
profil podstawowy	teren produkcji w gospodarstwach rolnych teren wielkotowarowej produkcji rolnej teren akwakultury i obsługi rybactwa teren komunikacji teren ogrodów działkowych teren infrastruktury technicznej
profil dodatkowy	teren rolnictwa z zakazem zabudowy teren elektrowni słonecznej teren elektrowni wodnej teren zieleni urządzonej teren zieleni naturalnej

	teren lasu teren wód
maksymalna nadziemna intensywnosc zabudowy	1.5
maksymalny udzial powierzchni zabudowy	60%
maksymalna wysokosc zabudowy	25.0 m
minimalny udzial powierzchni biologicznie czynnej	30%
geometria	
plan	https://www.gov.pl/zagospodarowanieprzestrzenne/app /AktPlanowaniaPrzestrzennego/PL.ZIPPZP.9667/060103-POG/1POG

strefa planistyczna	PL.ZIPPZP.9667_060103-POG_1POG-165SZ_20251013T000000
identifier	https://www.gov.pl/zagospodarowanieprzestrzenne/app /StrefaPlanistyczna/PL.ZIPPZP.9667/060103-POG/1POG-165SZ /20251013T000000
przestrzen nazw	PL.ZIPPZP.9667/060103-POG
lokalny id	1POG-165SZ
wersja id	20251013T000000
poczatek wersji obiektu	2025-10-13T00:00
nazwa	strefa wielofunkcyjna z zabudową zagrodową
oznaczenie	165SZ
symbol	SZ
obowiazuje od	2025-10-13
obowiazuje do	obecnie
status	w opracowaniu https://inspire.ec.europa.eu/codelist/ProcessStepGeneralValue /elaboration
charakter ustalenia	ogólnie wiążące https://inspire.ec.europa.eu/codelist/RegulationNatureValue /generallyBinding
profil podstawowy	teren zabudowy zagrodowej teren produkcji w gospodarstwach rolnych teren akwakultury i obsługi rybactwa teren komunikacji teren zieleni urządzonej teren ogrodów działkowych teren infrastruktury technicznej

profil dodatkowy	teren wielkotowarowej produkcji rolnej teren usług teren zieleni naturalnej teren lasu teren wód
maksymalna nadziemna intensywnosc zabudowy	0.8
maksymalny udzial powierzchni zabudowy	60%
maksymalna wysokosc zabudowy	12.0 m
minimalny udzial powierzchni biologicznie czynnej	30%
geometria	
plan	https://www.gov.pl/zagospodarowanieprzestrzenne/app /AktPlanowaniaPrzestrzennego/PL.ZIPPZP.9667/060103-POG/1POG

strefa planistyczna	PL.ZIPPZP.9667_060103-POG_1POG-166SR_20251013T000000
identifier	https://www.gov.pl/zagospodarowanieprzestrzenne/app /StrefaPlanistyczna/PL.ZIPPZP.9667/060103-POG/1POG-166SR /20251013T000000
przestrzen nazw	PL.ZIPPZP.9667/060103-POG
lokalny id	1POG-166SR
wersja id	20251013T000000
poczatek wersji obiektu	2025-10-13T00:00
nazwa	strefa produkcji rolniczej
oznaczenie	166SR
symbol	SR
obowiazuje od	2025-10-13
obowiazuje do	obecnie
status	w opracowaniu https://inspire.ec.europa.eu/codelist/ProcessStepGeneralValue /elaboration
charakter ustalenia	ogólnie wiążące https://inspire.ec.europa.eu/codelist/RegulationNatureValue /generallyBinding
profil podstawowy	teren produkcji w gospodarstwach rolnych teren wielkotowarowej produkcji rolnej teren akwakultury i obsługi rybactwa

	teren komunikacji teren ogrodów działkowych teren infrastruktury technicznej
profil dodatkowy	teren rolnictwa z zakazem zabudowy teren elektrowni słonecznej teren elektrowni wodnej teren zieleni urządzonej teren zieleni naturalnej teren lasu teren wód
maksymalna nadziemna intensywnosc zabudowy	1.5
maksymalny udzial powierzchni zabudowy	60%
maksymalna wysokosc zabudowy	25.0 m
minimalny udzial powierzchni biologicznie czynnej	30%
geometria	
plan	https://www.gov.pl/zagospodarowanieprzestrzenne/app /AktPlanowaniaPrzestrzennego/PL.ZIPPZP.9667/060103-POG/1POG

strefa planistyczna	PL.ZIPPZP.9667_060103-POG_1POG-166SZ_20251013T000000
identifier	https://www.gov.pl/zagospodarowanieprzestrzenne/app /StrefaPlanistyczna/PL.ZIPPZP.9667/060103-POG/1POG-166SZ /20251013T000000
przestrzen nazw	PL.ZIPPZP.9667/060103-POG
lokalny id	1POG-166SZ
wersja id	20251013T000000
poczatek wersji obiektu	2025-10-13T00:00
nazwa	strefa wielofunkcyjna z zabudową zagrodową
oznaczenie	166SZ
symbol	SZ
obowiazuje od	2025-10-13
obowiazuje do	obecnie
status	w opracowaniu https://inspire.ec.europa.eu/codelist/ProcessStepGeneralValue /elaboration
charakter ustalenia	ogólnie wiążące https://inspire.ec.europa.eu/codelist/RegulationNatureValue

	/generallyBinding
profil podstawowy	teren zabudowy zagrodowej teren produkcji w gospodarstwach rolnych teren akwakultury i obsługi rybactwa teren komunikacji teren zieleni urządzonej teren ogrodów działkowych teren infrastruktury technicznej
profil dodatkowy	teren wielkotowarowej produkcji rolnej teren usług teren zieleni naturalnej teren lasu teren wód
maksymalna nadziemna intensywnosc zabudowy	0.8
maksymalny udzial powierzchni zabudowy	60%
maksymalna wysokosc zabudowy	12.0 m
minimalny udzial powierzchni biologicznie czynnej	30%
geometria	
plan	https://www.gov.pl/zagospodarowanieprzestrzenne/app /AktPlanowaniaPrzestrzennego/PL.ZIPPZP.9667/060103-POG/1POG

strefa planistyczna	PL.ZIPPZP.9667_060103-POG_1POG-166SJ_20251013T000000
identifier	https://www.gov.pl/zagospodarowanieprzestrzenne/app /StrefaPlanistyczna/PL.ZIPPZP.9667/060103-POG/1POG-166SJ /20251013T000000
przestrzen nazw	PL.ZIPPZP.9667/060103-POG
lokalny id	1POG-166SJ
wersja id	20251013T000000
poczatek wersji obiektu	2025-10-13T00:00
nazwa	strefa wielofunkcyjna z zabudową mieszkaniową jednorodzinną
oznaczenie	166SJ
symbol	SJ
obowiazuje od	2025-10-13
obowiazuje do	obecnie
status	w opracowaniu https://inspire.ec.europa.eu/codelist/ProcessStepGeneralValue

	/elaboration
charakter ustalenia	ogólnie wiążące https://inspire.ec.europa.eu/codelist/RegulationNatureValue/generallyBinding
profil podstawowy	teren zabudowy mieszkaniowej jednorodzinnej teren usług teren komunikacji teren zieleni urządzonej teren ogrodów działkowych teren infrastruktury technicznej
profil dodatkowy	teren zabudowy letniskowej lub rekreacji indywidualnej teren zieleni naturalnej teren lasu teren wód
maksymalna nadziemna intensywnosc zabudowy	0.8
maksymalny udzial powierzchni zabudowy	60%
maksymalna wysokosc zabudowy	12.0 m
minimalny udzial powierzchni biologicznie czynnej	30%
geometria	
plan	https://www.gov.pl/zagospodarowanieprzestrzenne/app/AktPlanowaniaPrzestrzennego/PL.ZIPPZP.9667/060103-POG/1POG

strefa planistyczna	PL.ZIPPZP.9667_060103-POG_1POG-167SR_20251103T165601
identifier	https://www.gov.pl/zagospodarowanieprzestrzenne/app/StrefaPlanistyczna/PL.ZIPPZP.9667/060103-POG/1POG-167SR/20251103T165601
przestrzen nazw	PL.ZIPPZP.9667/060103-POG
lokalny id	1POG-167SR
wersja id	20251103T165601
poczatek wersji obiektu	2025-11-03T16:56:01
nazwa	strefa produkcji rolniczej
oznaczenie	167SR
symbol	SR
obowiazuje od	2025-10-13
obowiazuje do	obecnie

status	w opracowaniu https://inspire.ec.europa.eu/codelist/ProcessStepGeneralValue/elaboration
charakter ustalenia	ogólnie wiążące https://inspire.ec.europa.eu/codelist/RegulationNatureValue/generallyBinding
profil podstawowy	teren produkcji w gospodarstwach rolnych teren wielkotowarowej produkcji rolnej teren akwakultury i obsługi rybactwa teren komunikacji teren ogrodów działkowych teren infrastruktury technicznej
profil dodatkowy	teren rolnictwa z zakazem zabudowy teren elektrowni słonecznej teren elektrowni wodnej teren zieleni urządzonej teren zieleni naturalnej teren lasu teren wód
maksymalna nadziemna intensywnosc zabudowy	1.5
maksymalny udzial powierzchni zabudowy	60%
maksymalna wysokosc zabudowy	25.0 m
minimalny udzial powierzchni biologicznie czynnej	30%
geometria	
plan	https://www.gov.pl/zagospodarowanieprzestrzenne/app/AktPlanowaniaPrzestrzennego/PL.ZIPPZP.9667/060103-POG/1POG

strefa planistyczna	PL.ZIPPZP.9667_060103-POG_1POG-167SZ_20251013T000000
identifier	https://www.gov.pl/zagospodarowanieprzestrzenne/app/StrefaPlanistyczna/PL.ZIPPZP.9667/060103-POG/1POG-167SZ/20251013T000000
przestrzen nazw	PL.ZIPPZP.9667/060103-POG
lokalny id	1POG-167SZ
wersja id	20251013T000000
poczatek wersji obiektu	2025-10-13T00:00
nazwa	strefa wielofunkcyjna z zabudową zagrodową
oznaczenie	167SZ

symbol	SZ
obowiazuje od	2025-10-13
obowiazuje do	obecnie
status	w opracowaniu https://inspire.ec.europa.eu/codelist/ProcessStepGeneralValue/elaboration
charakter ustalenia	ogólnie wiążące https://inspire.ec.europa.eu/codelist/RegulationNatureValue/generallyBinding
profil podstawowy	teren zabudowy zagrodowej teren produkcji w gospodarstwach rolnych teren akwakultury i obsługi rybactwa teren komunikacji teren zieleni urządzonej teren ogrodów działkowych teren infrastruktury technicznej
profil dodatkowy	teren wielkotowarowej produkcji rolnej teren usług teren zieleni naturalnej teren lasu teren wód
maksymalna nadziemna intensywnosc zabudowy	0.8
maksymalny udzial powierzchni zabudowy	60%
maksymalna wysokosc zabudowy	12.0 m
minimalny udzial powierzchni biologicznie czynnej	30%
geometria	
plan	https://www.gov.pl/zagospodarowanieprzestrzenne/app/AktPlanowaniaPrzestrzennego/PL.ZIPPZP.9667/060103-POG/1POG

strefa planistyczna	PL.ZIPPZP.9667_060103-POG_1POG-167SJ_20251013T000000
identifier	https://www.gov.pl/zagospodarowanieprzestrzenne/app/StrefaPlanistyczna/PL.ZIPPZP.9667/060103-POG/1POG-167SJ/20251013T000000
przestrzen nazw	PL.ZIPPZP.9667/060103-POG
lokalny id	1POG-167SJ
wersja id	20251013T000000
poczatek wersji obiektu	2025-10-13T00:00

nazwa	strefa wielofunkcyjna z zabudową mieszkaniową jednorodzinną
oznaczenie	167SJ
symbol	SJ
obowiazuje od	2025-10-13
obowiazuje do	obecnie
status	w opracowaniu https://inspire.ec.europa.eu/codelist/ProcessStepGeneralValue/elaboration
charakter ustalenia	ogólnie wiążące https://inspire.ec.europa.eu/codelist/RegulationNatureValue/generallyBinding
profil podstawowy	teren zabudowy mieszkaniowej jednorodzinnej teren usług teren komunikacji teren zieleni urządzonej teren ogrodów działkowych teren infrastruktury technicznej
profil dodatkowy	teren zabudowy letniskowej lub rekreacji indywidualnej teren zieleni naturalnej teren lasu teren wód
maksymalna nadziemna intensywnosc zabudowy	0.8
maksymalny udzial powierzchni zabudowy	60%
maksymalna wysokosc zabudowy	12.0 m
minimalny udzial powierzchni biologicznie czynnej	30%
geometria	
plan	https://www.gov.pl/zagospodarowanieprzestrzenne/app/AktPlanowaniaPrzestrzennego/PL.ZIPPZP.9667/060103-POG/1POG

strefa planistyczna	PL.ZIPPZP.9667_060103-POG_1POG-168SZ_20251013T000000
identifier	https://www.gov.pl/zagospodarowanieprzestrzenne/app/StrefaPlanistyczna/PL.ZIPPZP.9667/060103-POG/1POG-168SZ/20251013T000000
przestrzen nazw	PL.ZIPPZP.9667/060103-POG
lokalny id	1POG-168SZ
wersja id	20251013T000000

poczatek wersji obiektu	2025-10-13T00:00
nazwa	strefa wielofunkcyjna z zabudową zagrodową
oznaczenie	168SZ
symbol	SZ
obowiazuje od	2025-10-13
obowiazuje do	obecnie
status	w opracowaniu https://inspire.ec.europa.eu/codelist/ProcessStepGeneralValue/elaboration
charakter ustalenia	ogólnie wiążące https://inspire.ec.europa.eu/codelist/RegulationNatureValue/generallyBinding
profil podstawowy	teren zabudowy zagrodowej teren produkcji w gospodarstwach rolnych teren akwakultury i obsługi rybactwa teren komunikacji teren zieleni urządzonej teren ogrodów działkowych teren infrastruktury technicznej
profil dodatkowy	teren wielkotowarowej produkcji rolnej teren usług teren zieleni naturalnej teren lasu teren wód
maksymalna nadziemna intensywnosc zabudowy	0.8
maksymalny udzial powierzchni zabudowy	60%
maksymalna wysokosc zabudowy	12.0 m
minimalny udzial powierzchni biologicznie czynnej	30%
geometria	
plan	https://www.gov.pl/zagospodarowanieprzestrzenne/app/AktPlanowaniaPrzestrzennego/PL.ZIPPZP.9667/060103-POG/1POG
strefa planistyczna	PL.ZIPPZP.9667_060103-POG_1POG-168SR_20251104T084556
identifier	https://www.gov.pl/zagospodarowanieprzestrzenne/app/StrefaPlanistyczna/PL.ZIPPZP.9667/060103-POG/1POG-168SR/20251104T084556
przestrzen nazw	PL.ZIPPZP.9667/060103-POG

lokalny id	1POG-168SR
wersja id	20251104T084556
poczatek wersji obiektu	2025-11-04T08:45:56
nazwa	strefa produkcji rolniczej
oznaczenie	168SR
symbol	SR
obowiazuje od	2025-10-13
obowiazuje do	obecnie
status	w opracowaniu https://inspire.ec.europa.eu/codelist/ProcessStepGeneralValue/elaboration
charakter ustalenia	ogólnie wiążące https://inspire.ec.europa.eu/codelist/RegulationNatureValue/generallyBinding
profil podstawowy	teren produkcji w gospodarstwach rolnych teren wielkotowarowej produkcji rolnej teren akwakultury i obsługi rybactwa teren komunikacji teren ogrodów działkowych teren infrastruktury technicznej
profil dodatkowy	teren rolnictwa z zakazem zabudowy teren elektrowni słonecznej teren elektrowni wodnej teren zieleni urządzonej teren zieleni naturalnej teren lasu teren wód
maksymalna nadziemna intensywnosc zabudowy	1.5
maksymalny udzial powierzchni zabudowy	60%
maksymalna wysokosc zabudowy	25.0 m
minimalny udzial powierzchni biologicznie czynnej	30%
geometria	
plan	https://www.gov.pl/zagospodarowanieprzestrzenne/app/AktPlanowaniaPrzestrzennego/PL.ZIPPZP.9667/060103-POG/1POG

strefa planistyczna	PL.ZIPPZP.9667_060103-POG_1POG-168SJ_20251013T000000

identifier	https://www.gov.pl/zagospodarowanieprzestrzenne/app /StrefaPlanistyczna/PL.ZIPPZP.9667/060103-POG/1POG-168SJ /20251013T000000
przestrzen nazw	PL.ZIPPZP.9667/060103-POG
lokalny id	1POG-168SJ
wersja id	20251013T000000
poczatek wersji obiektu	2025-10-13T00:00
nazwa	strefa wielofunkcyjna z zabudową mieszkaniową jednorodzinną
oznaczenie	168SJ
symbol	SJ
obowiazuje od	2025-10-13
obowiazuje do	obecnie
status	w opracowaniu https://inspire.ec.europa.eu/codelist/ProcessStepGeneralValue /elaboration
charakter ustalenia	ogólnie wiążące https://inspire.ec.europa.eu/codelist/RegulationNatureValue /generallyBinding
profil podstawowy	teren zabudowy mieszkaniowej jednorodzinnej teren usług teren komunikacji teren zieleni urządzonej teren ogrodów działkowych teren infrastruktury technicznej
profil dodatkowy	teren zabudowy letniskowej lub rekreacji indywidualnej teren zieleni naturalnej teren lasu teren wód
maksymalna nadziemna intensywnosc zabudowy	0.8
maksymalny udzial powierzchni zabudowy	60%
maksymalna wysokosc zabudowy	12.0 m
minimalny udzial powierzchni biologicznie czynnej	30%
geometria	
plan	https://www.gov.pl/zagospodarowanieprzestrzenne/app /AktPlanowaniaPrzestrzennego/PL.ZIPPZP.9667/060103-POG/1POG

strefa planistyczna	PL.ZIPPZP.9667_060103-POG_1POG-169SJ_20251013T000000
identifier	https://www.gov.pl/zagospodarowanieprzestrzenne/app /StrefaPlanistyczna/PL.ZIPPZP.9667/060103-POG/1POG-169SJ /20251013T000000
przestrzen nazw	PL.ZIPPZP.9667/060103-POG
lokalny id	1POG-169SJ
wersja id	20251013T000000
poczatek wersji obiektu	2025-10-13T00:00
nazwa	strefa wielofunkcyjna z zabudową mieszkaniową jednorodzinną
oznaczenie	169SJ
symbol	SJ
obowiazuje od	2025-10-13
obowiazuje do	obecnie
status	w opracowaniu https://inspire.ec.europa.eu/codelist/ProcessStepGeneralValue /elaboration
charakter ustalenia	ogólnie wiążące https://inspire.ec.europa.eu/codelist/RegulationNatureValue /generallyBinding
profil podstawowy	teren zabudowy mieszkaniowej jednorodzinnej teren usług teren komunikacji teren zieleni urządzonej teren ogrodów działkowych teren infrastruktury technicznej
profil dodatkowy	teren zabudowy letniskowej lub rekreacji indywidualnej teren zieleni naturalnej teren lasu teren wód
maksymalna nadziemna intensywnosc zabudowy	0.8
maksymalny udzial powierzchni zabudowy	60%
maksymalna wysokosc zabudowy	12.0 m
minimalny udzial powierzchni biologicznie czynnej	30%
geometria	
plan	https://www.gov.pl/zagospodarowanieprzestrzenne/app

	/AktPlanowaniaPrzestrzennego/PL.ZIPPZP.9667/060103-POG/1POG
strefa planistyczna	PL.ZIPPZP.9667_060103-POG_1POG-169SR_20251104T084720
identifier	https://www.gov.pl/zagospodarowanieprzestrzenne/app /StrefaPlanistyczna/PL.ZIPPZP.9667/060103-POG/1POG-169SR /20251104T084720
przestrzen nazw	PL.ZIPPZP.9667/060103-POG
lokalny id	1POG-169SR
wersja id	20251104T084720
poczatek wersji obiektu	2025-11-04T08:47:20
nazwa	strefa produkcji rolniczej
oznaczenie	169SR
symbol	SR
obowiazuje od	2025-10-13
obowiazuje do	obecnie
status	w opracowaniu https://inspire.ec.europa.eu/codelist/ProcessStepGeneralValue /elaboration
charakter ustalenia	ogólnie wiążące https://inspire.ec.europa.eu/codelist/RegulationNatureValue /generallyBinding
profil podstawowy	teren produkcji w gospodarstwach rolnych teren wielkotowarowej produkcji rolnej teren akwakultury i obsługi rybactwa teren komunikacji teren ogrodów działkowych teren infrastruktury technicznej
profil dodatkowy	teren rolnictwa z zakazem zabudowy teren elektrowni słonecznej teren elektrowni wodnej teren zieleni urządzonej teren zieleni naturalnej teren lasu teren wód
maksymalna nadziemna intensywnosc zabudowy	1.5
maksymalny udzial powierzchni zabudowy	60%
maksymalna wysokosc zabudowy	25.0 m
minimalny udzial powierzchni biologicznie czynnej	30%
geometria	



plan	https://www.gov.pl/zagospodarowanieprzestrzenne/app /AktPlanowaniaPrzestrzennego/PL.ZIPPZP.9667/060103-POG/1POG

strefa planistyczna	PL.ZIPPZP.9667_060103-POG_1POG-169SZ_20251013T000000
identifier	https://www.gov.pl/zagospodarowanieprzestrzenne/app /StrefaPlanistyczna/PL.ZIPPZP.9667/060103-POG/1POG-169SZ /20251013T000000
przestrzen nazw	PL.ZIPPZP.9667/060103-POG
lokalny id	1POG-169SZ
wersja id	20251013T000000
poczatek wersji obiektu	2025-10-13T00:00
nazwa	strefa wielofunkcyjna z zabudową zagrodową
oznaczenie	169SZ
symbol	SZ
obowiazuje od	2025-10-13
obowiazuje do	obecnie
status	w opracowaniu https://inspire.ec.europa.eu/codelist/ProcessStepGeneralValue /elaboration
charakter ustalenia	ogólnie wiążące https://inspire.ec.europa.eu/codelist/RegulationNatureValue /generallyBinding
profil podstawowy	teren zabudowy zagrodowej teren produkcji w gospodarstwach rolnych teren akwakultury i obsługi rybactwa teren komunikacji teren zieleni urządzonej teren ogrodów działkowych teren infrastruktury technicznej
profil dodatkowy	teren wielkotowarowej produkcji rolnej teren usług teren zieleni naturalnej teren lasu teren wód
maksymalna nadziemna intensywnosc zabudowy	0.8
maksymalny udzial powierzchni zabudowy	60%

maksymalna wysokosc zabudowy	12.0 m
minimalny udzial powierzchni biologicznie czynnej	30%
geometria	
plan	https://www.gov.pl/zagospodarowanieprzestrzenne/app/AktPlanowaniaPrzestrzennego/PL.ZIPPZP.9667/060103-POG/1POG
strefa planistyczna	PL.ZIPPZP.9667_060103-POG_1POG-170SZ_20251013T000000
identifier	https://www.gov.pl/zagospodarowanieprzestrzenne/app/StrefaPlanistyczna/PL.ZIPPZP.9667/060103-POG/1POG-170SZ/20251013T000000
przestrzen nazw	PL.ZIPPZP.9667/060103-POG
lokalny id	1POG-170SZ
wersja id	20251013T000000
poczatek wersji obiektu	2025-10-13T00:00
nazwa	strefa wielofunkcyjna z zabudową zagrodową
oznaczenie	170SZ
symbol	SZ
obowiazuje od	2025-10-13
obowiazuje do	obecnie
status	w opracowaniu https://inspire.ec.europa.eu/codelist/ProcessStepGeneralValue/elaboration
charakter ustalenia	ogólnie wiążące https://inspire.ec.europa.eu/codelist/RegulationNatureValue/generallyBinding
profil podstawowy	teren zabudowy zagrodowej teren produkcji w gospodarstwach rolnych teren akwakultury i obsługi rybactwa teren komunikacji teren zieleni urządzonej teren ogrodów działkowych teren infrastruktury technicznej
profil dodatkowy	teren wielkotowarowej produkcji rolnej teren usług teren zieleni naturalnej teren lasu teren wód
maksymalna nadziemna	

intensywnosc zabudowy	0.8
maksymalny udzial powierzchni zabudowy	60%
maksymalna wysokosc zabudowy	12.0 m
minimalny udzial powierzchni biologicznie czynnej	30%
geometria	
plan	https://www.gov.pl/zagospodarowanieprzestrzenne/app/AktPlanowaniaPrzestrzennego/PL.ZIPPZP.9667/060103-POG/1POG
strefa planistyczna	PL.ZIPPZP.9667_060103-POG_1POG-170SR_20251104T095305
identifier	https://www.gov.pl/zagospodarowanieprzestrzenne/app/StrefaPlanistyczna/PL.ZIPPZP.9667/060103-POG/1POG-170SR/20251104T095305
przestrzen nazw	PL.ZIPPZP.9667/060103-POG
lokalny id	1POG-170SR
wersja id	20251104T095305
poczatek wersji obiektu	2025-11-04T09:53:05
nazwa	strefa produkcji rolniczej
oznaczenie	170SR
symbol	SR
obowiazuje od	2025-10-13
obowiazuje do	obecnie
status	w opracowaniu https://inspire.ec.europa.eu/codelist/ProcessStepGeneralValue/elaboration
charakter ustalenia	ogólnie wiążące https://inspire.ec.europa.eu/codelist/RegulationNatureValue/generallyBinding
profil podstawowy	teren produkcji w gospodarstwach rolnych teren wielkotowarowej produkcji rolnej teren akwakultury i obsługi rybactwa teren komunikacji teren ogrodów działkowych teren infrastruktury technicznej
profil dodatkowy	teren rolnictwa z zakazem zabudowy teren elektrowni słonecznej teren elektrowni wodnej teren zieleni urządzonej

	teren zieleni naturalnej teren lasu teren wód
maksymalna nadziemna intensywnosc zabudowy	1.5
maksymalny udzial powierzchni zabudowy	60%
maksymalna wysokosc zabudowy	25.0 m
minimalny udzial powierzchni biologicznie czynnej	30%
geometria	
plan	https://www.gov.pl/zagospodarowanieprzestrzenne/app /AktPlanowaniaPrzestrzennego/PL.ZIPPZP.9667/060103-POG/1POG

strefa planistyczna	PL.ZIPPZP.9667_060103-POG_1POG-170SJ_20251013T000000
identifier	https://www.gov.pl/zagospodarowanieprzestrzenne/app /StrefaPlanistyczna/PL.ZIPPZP.9667/060103-POG/1POG-170SJ /20251013T000000
przestrzen nazw	PL.ZIPPZP.9667/060103-POG
lokalny id	1POG-170SJ
wersja id	20251013T000000
poczatek wersji obiektu	2025-10-13T00:00
nazwa	strefa wielofunkcyjna z zabudową mieszkaniową jednorodzinną
oznaczenie	170SJ
symbol	SJ
obowiazuje od	2025-10-13
obowiazuje do	obecnie
status	w opracowaniu https://inspire.ec.europa.eu/codelist/ProcessStepGeneralValue /elaboration
charakter ustalenia	ogólnie wiążące https://inspire.ec.europa.eu/codelist/RegulationNatureValue /generallyBinding
profil podstawowy	teren zabudowy mieszkaniowej jednorodzinnej teren usług teren komunikacji teren zieleni urządzonej teren ogrodów działkowych teren infrastruktury technicznej

profil dodatkowy	teren zabudowy letniskowej lub rekreacji indywidualnej teren zieleni naturalnej teren lasu teren wód
maksymalna nadziemna intensywnosc zabudowy	0.8
maksymalny udzial powierzchni zabudowy	60%
maksymalna wysokosc zabudowy	12.0 m
minimalny udzial powierzchni biologicznie czynnej	30%
geometria	
plan	https://www.gov.pl/zagospodarowanieprzestrzenne/app /AktPlanowaniaPrzestrzennego/PL.ZIPPZP.9667/060103-POG/1POG

strefa planistyczna	PL.ZIPPZP.9667_060103-POG_1POG-171SR_20251013T000000
identifier	https://www.gov.pl/zagospodarowanieprzestrzenne/app /StrefaPlanistyczna/PL.ZIPPZP.9667/060103-POG/1POG-171SR /20251013T000000
przestrzen nazw	PL.ZIPPZP.9667/060103-POG
lokalny id	1POG-171SR
wersja id	20251013T000000
poczatek wersji obiektu	2025-10-13T00:00
nazwa	strefa produkcji rolniczej
oznaczenie	171SR
symbol	SR
obowiazuje od	2025-10-13
obowiazuje do	obecnie
status	w opracowaniu https://inspire.ec.europa.eu/codelist/ProcessStepGeneralValue /elaboration
charakter ustalenia	ogólnie wiążące https://inspire.ec.europa.eu/codelist/RegulationNatureValue /generallyBinding
profil podstawowy	teren produkcji w gospodarstwach rolnych teren wielkotowarowej produkcji rolnej teren akwakultury i obsługi rybactwa teren komunikacji

	teren ogrodów działkowych teren infrastruktury technicznej
profil dodatkowy	teren rolnictwa z zakazem zabudowy teren elektrowni słonecznej teren elektrowni wodnej teren zieleni urządzonej teren zieleni naturalnej teren lasu teren wód
maksymalna nadziemna intensywnosc zabudowy	1.5
maksymalny udzial powierzchni zabudowy	60%
maksymalna wysokosc zabudowy	25.0 m
minimalny udzial powierzchni biologicznie czynnej	30%
geometria	
plan	https://www.gov.pl/zagospodarowanieprzestrzenne/app /AktPlanowaniaPrzestrzennego/PL.ZIPPZP.9667/060103-POG/1POG

strefa planistyczna	PL.ZIPPZP.9667_060103-POG_1POG-171SZ_20251013T000000
identifier	https://www.gov.pl/zagospodarowanieprzestrzenne/app /StrefaPlanistyczna/PL.ZIPPZP.9667/060103-POG/1POG-171SZ /20251013T000000
przestrzen nazw	PL.ZIPPZP.9667/060103-POG
lokalny id	1POG-171SZ
wersja id	20251013T000000
poczatek wersji obiektu	2025-10-13T00:00
nazwa	strefa wielofunkcyjna z zabudową zagrodową
oznaczenie	171SZ
symbol	SZ
obowiazuje od	2025-10-13
obowiazuje do	obecnie
status	w opracowaniu https://inspire.ec.europa.eu/codelist/ProcessStepGeneralValue /elaboration
charakter ustalenia	ogólnie wiążące https://inspire.ec.europa.eu/codelist/RegulationNatureValue /generallyBinding

profil podstawowy	teren zabudowy zagrodowej teren produkcji w gospodarstwach rolnych teren akwakultury i obsługi rybactwa teren komunikacji teren zieleni urządzonej teren ogrodów działkowych teren infrastruktury technicznej
profil dodatkowy	teren wielkotowarowej produkcji rolnej teren usług teren zieleni naturalnej teren lasu teren wód
maksymalna nadziemna intensywnosc zabudowy	0.8
maksymalny udzial powierzchni zabudowy	60%
maksymalna wysokosc zabudowy	12.0 m
minimalny udzial powierzchni biologicznie czynnej	30%
geometria	
plan	https://www.gov.pl/zagospodarowanieprzestrzenne/app /AktPlanowaniaPrzestrzennego/PL.ZIPPZP.9667/060103-POG/1POG

strefa planistyczna	PL.ZIPPZP.9667_060103-POG_1POG-171SJ_20251013T000000
identifier	https://www.gov.pl/zagospodarowanieprzestrzenne/app /StrefaPlanistyczna/PL.ZIPPZP.9667/060103-POG/1POG-171SJ /20251013T000000
przestrzen nazw	PL.ZIPPZP.9667/060103-POG
lokalny id	1POG-171SJ
wersja id	20251013T000000
poczatek wersji obiektu	2025-10-13T00:00
nazwa	strefa wielofunkcyjna z zabudową mieszkaniową jednorodzinną
oznaczenie	171SJ
symbol	SJ
obowiazuje od	2025-10-13
obowiazuje do	obecnie
status	w opracowaniu https://inspire.ec.europa.eu/codelist/ProcessStepGeneralValue /elaboration

charakter ustalenia	ogólnie wiążące https://inspire.ec.europa.eu/codelist/RegulationNatureValue/generallyBinding
profil podstawowy	teren zabudowy mieszkaniowej jednorodzinnej teren usług teren komunikacji teren zieleni urządzonej teren ogrodów działkowych teren infrastruktury technicznej
profil dodatkowy	teren zabudowy letniskowej lub rekreacji indywidualnej teren zieleni naturalnej teren lasu teren wód
maksymalna nadziemna intensywnosc zabudowy	0.8
maksymalny udzial powierzchni zabudowy	60%
maksymalna wysokosc zabudowy	12.0 m
minimalny udzial powierzchni biologicznie czynnej	30%
geometria	
plan	https://www.gov.pl/zagospodarowanieprzestrzenne/app/AktPlanowaniaPrzestrzennego/PL.ZIPPZP.9667/060103-POG/1POG

strefa planistyczna	PL.ZIPPZP.9667_060103-POG_1POG-172SR_20251013T000000
identifier	https://www.gov.pl/zagospodarowanieprzestrzenne/app/StrefaPlanistyczna/PL.ZIPPZP.9667/060103-POG/1POG-172SR/20251013T000000
przestrzen nazw	PL.ZIPPZP.9667/060103-POG
lokalny id	1POG-172SR
wersja id	20251013T000000
poczatek wersji obiektu	2025-10-13T00:00
nazwa	strefa produkcji rolniczej
oznaczenie	172SR
symbol	SR
obowiazuje od	2025-10-13
obowiazuje do	obecnie
status	w opracowaniu https://inspire.ec.europa.eu/codelist/ProcessStepGeneralValue

	/elaboration
charakter ustalenia	ogólnie wiążące https://inspire.ec.europa.eu/codelist/RegulationNatureValue/generallyBinding
profil podstawowy	teren produkcji w gospodarstwach rolnych teren wielkotowarowej produkcji rolnej teren akwakultury i obsługi rybactwa teren komunikacji teren ogrodów działkowych teren infrastruktury technicznej
profil dodatkowy	teren rolnictwa z zakazem zabudowy teren elektrowni słonecznej teren elektrowni wodnej teren zieleni urządzonej teren zieleni naturalnej teren lasu teren wód
maksymalna nadziemna intensywnosc zabudowy	0.8
maksymalny udzial powierzchni zabudowy	60%
maksymalna wysokosc zabudowy	12.0 m
minimalny udzial powierzchni biologicznie czynnej	30%
geometria	
plan	https://www.gov.pl/zagospodarowanieprzestrzenne/app/AktPlanowaniaPrzestrzennego/PL.ZIPPZP.9667/060103-POG/1POG

strefa planistyczna	PL.ZIPPZP.9667_060103-POG_1POG-172SZ_20251013T000000
identifier	https://www.gov.pl/zagospodarowanieprzestrzenne/app/StrefaPlanistyczna/PL.ZIPPZP.9667/060103-POG/1POG-172SZ/20251013T000000
przestrzen nazw	PL.ZIPPZP.9667/060103-POG
lokalny id	1POG-172SZ
wersja id	20251013T000000
poczatek wersji obiektu	2025-10-13T00:00
nazwa	strefa wielofunkcyjna z zabudową zagrodową
oznaczenie	172SZ
symbol	SZ

obowiazuje od	2025-10-13
obowiazuje do	obecnie
status	w opracowaniu https://inspire.ec.europa.eu/codelist/ProcessStepGeneralValue/elaboration
charakter ustalenia	ogólnie wiążące https://inspire.ec.europa.eu/codelist/RegulationNatureValue/generallyBinding
profil podstawowy	teren zabudowy zagrodowej teren produkcji w gospodarstwach rolnych teren akwakultury i obsługi rybactwa teren komunikacji teren zieleni urządzonej teren ogrodów działkowych teren infrastruktury technicznej
profil dodatkowy	teren wielkotowarowej produkcji rolnej teren usług teren zieleni naturalnej teren lasu teren wód
maksymalna nadziemna intensywnosc zabudowy	0.8
maksymalny udzial powierzchni zabudowy	60%
maksymalna wysokosc zabudowy	12.0 m
minimalny udzial powierzchni biologicznie czynnej	30%
geometria	
plan	https://www.gov.pl/zagospodarowanieprzestrzenne/app/AktPlanowaniaPrzestrzennego/PL.ZIPPZP.9667/060103-POG/1POG

strefa planistyczna	PL.ZIPPZP.9667_060103-POG_1POG-172SJ_20251013T000000
identifier	https://www.gov.pl/zagospodarowanieprzestrzenne/app/StrefaPlanistyczna/PL.ZIPPZP.9667/060103-POG/1POG-172SJ/20251013T000000
przestrzen nazw	PL.ZIPPZP.9667/060103-POG
lokalny id	1POG-172SJ
wersja id	20251013T000000
poczatek wersji obiektu	2025-10-13T00:00
nazwa	strefa wielofunkcyjna z zabudową mieszkaniową jednorodzinną

oznaczenie	172SJ
symbol	SJ
obowiazuje od	2025-10-13
obowiazuje do	obecnie
status	w opracowaniu https://inspire.ec.europa.eu/codelist/ProcessStepGeneralValue/elaboration
charakter ustalenia	ogólnie wiążące https://inspire.ec.europa.eu/codelist/RegulationNatureValue/generallyBinding
profil podstawowy	teren zabudowy mieszkaniowej jednorodzinnej teren usług teren komunikacji teren zieleni urządzonej teren ogrodów działkowych teren infrastruktury technicznej
profil dodatkowy	teren zabudowy letniskowej lub rekreacji indywidualnej teren zieleni naturalnej teren lasu teren wód
maksymalna nadziemna intensywnosc zabudowy	0.8
maksymalny udzial powierzchni zabudowy	60%
maksymalna wysokosc zabudowy	12.0 m
minimalny udzial powierzchni biologicznie czynnej	30%
geometria	
plan	https://www.gov.pl/zagospodarowanieprzestrzenne/app/AktPlanowaniaPrzestrzennego/PL.ZIPPZP.9667/060103-POG/1POG

strefa planistyczna	PL.ZIPPZP.9667_060103-POG_1POG-173SZ_20251013T000000
identifier	https://www.gov.pl/zagospodarowanieprzestrzenne/app/StrefaPlanistyczna/PL.ZIPPZP.9667/060103-POG/1POG-173SZ/20251013T000000
przestrzen nazw	PL.ZIPPZP.9667/060103-POG
lokalny id	1POG-173SZ
wersja id	20251013T000000
poczatek wersji obiektu	2025-10-13T00:00

nazwa	strefa wielofunkcyjna z zabudową zagrodową
oznaczenie	173SZ
symbol	SZ
obowiazuje od	2025-10-13
obowiazuje do	obecnie
status	w opracowaniu https://inspire.ec.europa.eu/codelist/ProcessStepGeneralValue/elaboration
charakter ustalenia	ogólnie wiążące https://inspire.ec.europa.eu/codelist/RegulationNatureValue/generallyBinding
profil podstawowy	teren zabudowy zagrodowej teren produkcji w gospodarstwach rolnych teren akwakultury i obsługi rybactwa teren komunikacji teren zieleni urządzonej teren ogrodów działkowych teren infrastruktury technicznej
profil dodatkowy	teren wielkotowarowej produkcji rolnej teren usług teren zieleni naturalnej teren lasu teren wód
maksymalna nadziemna intensywnosc zabudowy	0.8
maksymalny udzial powierzchni zabudowy	60%
maksymalna wysokosc zabudowy	12.0 m
minimalny udzial powierzchni biologicznie czynnej	30%
geometria	
plan	https://www.gov.pl/zagospodarowanieprzestrzenne/app/AktPlanowaniaPrzestrzennego/PL.ZIPPZP.9667/060103-POG/1POG

strefa planistyczna	PL.ZIPPZP.9667_060103-POG_1POG-173SR_20251013T000000
identifier	https://www.gov.pl/zagospodarowanieprzestrzenne/app/StrefaPlanistyczna/PL.ZIPPZP.9667/060103-POG/1POG-173SR/20251013T000000
przestrzen nazw	PL.ZIPPZP.9667/060103-POG
lokalny id	1POG-173SR

wersja id	20251013T000000
poczatek wersji obiektu	2025-10-13T00:00
nazwa	strefa produkcji rolniczej
oznaczenie	173SR
symbol	SR
obowiazuje od	2025-10-13
obowiazuje do	obecnie
status	w opracowaniu https://inspire.ec.europa.eu/codelist/ProcessStepGeneralValue/elaboration
charakter ustalenia	ogólnie wiążące https://inspire.ec.europa.eu/codelist/RegulationNatureValue/generallyBinding
profil podstawowy	teren produkcji w gospodarstwach rolnych teren wielkotowarowej produkcji rolnej teren akwakultury i obsługi rybactwa teren komunikacji teren ogrodów działkowych teren infrastruktury technicznej
profil dodatkowy	teren rolnictwa z zakazem zabudowy teren elektrowni słonecznej teren elektrowni wodnej teren zieleni urządzonej teren zieleni naturalnej teren lasu teren wód
maksymalna nadziemna intensywnosc zabudowy	1.5
maksymalny udzial powierzchni zabudowy	60%
maksymalna wysokosc zabudowy	25.0 m
minimalny udzial powierzchni biologicznie czynnej	30%
geometria	
plan	https://www.gov.pl/zagospodarowanieprzestrzenne/app/AktPlanowaniaPrzestrzennego/PL.ZIPPZP.9667/060103-POG/1POG

strefa planistyczna	PL.ZIPPZP.9667_060103-POG_1POG-173SJ_20251013T000000
identifier	https://www.gov.pl/zagospodarowanieprzestrzenne/app/StrefaPlanistyczna/PL.ZIPPZP.9667/060103-POG/1POG-173SJ

	/20251013T000000
przestrzen nazw	PL.ZIPPZP.9667/060103-POG
lokalny id	1POG-173SJ
wersja id	20251013T000000
poczatek wersji obiektu	2025-10-13T00:00
nazwa	strefa wielofunkcyjna z zabudową mieszkaniową jednorodzinną
oznaczenie	173SJ
symbol	SJ
obowiazuje od	2025-10-13
obowiazuje do	obecnie
status	w opracowaniu https://inspire.ec.europa.eu/codelist/ProcessStepGeneralValue/elaboration
charakter ustalenia	ogólnie wiążące https://inspire.ec.europa.eu/codelist/RegulationNatureValue/generallyBinding
profil podstawowy	teren zabudowy mieszkaniowej jednorodzinnej teren usług teren komunikacji teren zieleni urządzonej teren ogrodów działkowych teren infrastruktury technicznej
profil dodatkowy	teren zabudowy letniskowej lub rekreacji indywidualnej teren zieleni naturalnej teren lasu teren wód
maksymalna nadziemna intensywnosc zabudowy	0.8
maksymalny udzial powierzchni zabudowy	60%
maksymalna wysokosc zabudowy	12.0 m
minimalny udzial powierzchni biologicznie czynnej	30%
geometria	
plan	https://www.gov.pl/zagospodarowanieprzestrzenne/app/AktPlanowaniaPrzestrzennego/PL.ZIPPZP.9667/060103-POG/1POG
strefa planistyczna	PL.ZIPPZP.9667_060103-POG_1POG-174SR_20251013T000000

identifier	https://www.gov.pl/zagospodarowanieprzestrzenne/app/StrefaPlanistyczna/PL.ZIPPZP.9667/060103-POG/1POG-174SR/20251013T000000
przestrzen nazw	PL.ZIPPZP.9667/060103-POG
lokalny id	1POG-174SR
wersja id	20251013T000000
poczatek wersji obiektu	2025-10-13T00:00
nazwa	strefa produkcji rolniczej
oznaczenie	174SR
symbol	SR
obowiazuje od	2025-10-13
obowiazuje do	obecnie
status	w opracowaniu https://inspire.ec.europa.eu/codelist/ProcessStepGeneralValue/elaboration
charakter ustalenia	ogólnie wiążące https://inspire.ec.europa.eu/codelist/RegulationNatureValue/generallyBinding
profil podstawowy	teren produkcji w gospodarstwach rolnych teren wielkotowarowej produkcji rolnej teren akwakultury i obsługi rybactwa teren komunikacji teren ogrodów działkowych teren infrastruktury technicznej
profil dodatkowy	teren rolnictwa z zakazem zabudowy teren elektrowni słonecznej teren elektrowni wodnej teren zieleni urządzonej teren zieleni naturalnej teren lasu teren wód
maksymalna nadziemna intensywnosc zabudowy	1.5
maksymalny udzial powierzchni zabudowy	60%
maksymalna wysokosc zabudowy	25.0 m
minimalny udzial powierzchni biologicznie czynnej	30%
geometria	

plan	https://www.gov.pl/zagospodarowanieprzestrzenne/app /AktPlanowaniaPrzestrzennego/PL.ZIPPZP.9667/060103-POG/1POG
strefa planistyczna	PL.ZIPPZP.9667_060103-POG_1POG-174SJ_20251013T000000
identifier	https://www.gov.pl/zagospodarowanieprzestrzenne/app /StrefaPlanistyczna/PL.ZIPPZP.9667/060103-POG/1POG-174SJ /20251013T000000
przestrzen nazw	PL.ZIPPZP.9667/060103-POG
lokalny id	1POG-174SJ
wersja id	20251013T000000
poczatek wersji obiektu	2025-10-13T00:00
nazwa	strefa wielofunkcyjna z zabudową mieszkaniową jednorodzinną
oznaczenie	174SJ
symbol	SJ
obowiazuje od	2025-10-13
obowiazuje do	obecnie
status	w opracowaniu https://inspire.ec.europa.eu/codelist/ProcessStepGeneralValue /elaboration
charakter ustalenia	ogólnie wiążące https://inspire.ec.europa.eu/codelist/RegulationNatureValue /generallyBinding
profil podstawowy	teren zabudowy mieszkaniowej jednorodzinnej teren usług teren komunikacji teren zieleni urządzonej teren ogrodów działkowych teren infrastruktury technicznej
profil dodatkowy	teren zabudowy letniskowej lub rekreacji indywidualnej teren zieleni naturalnej teren lasu teren wód
maksymalna nadziemna intensywnosc zabudowy	0.8
maksymalny udzial powierzchni zabudowy	60%
maksymalna wysokosc zabudowy	12.0 m
minimalny udzial powierzchni biologicznie czynnej	30%
geometria	



plan	https://www.gov.pl/zagospodarowanieprzestrzenne/app/AktPlanowaniaPrzestrzennego/PL.ZIPPZP.9667/060103-POG/1POG
strefa planistyczna	PL.ZIPPZP.9667_060103-POG_1POG-174SZ_20251110T115640
identifier	https://www.gov.pl/zagospodarowanieprzestrzenne/app/StrefaPlanistyczna/PL.ZIPPZP.9667/060103-POG/1POG-174SZ/20251110T115640
przestrzen nazw	PL.ZIPPZP.9667/060103-POG
lokalny id	1POG-174SZ
wersja id	20251110T115640
poczatek wersji obiektu	2025-11-10T11:56:40
nazwa	strefa wielofunkcyjna z zabudową zagrodową
oznaczenie	174SZ
symbol	SZ
obowiazuje od	2025-10-13
obowiazuje do	obecnie
status	w opracowaniu https://inspire.ec.europa.eu/codelist/ProcessStepGeneralValue/elaboration
charakter ustalenia	ogólnie wiążące https://inspire.ec.europa.eu/codelist/RegulationNatureValue/generallyBinding
profil podstawowy	teren zabudowy zagrodowej teren produkcji w gospodarstwach rolnych teren akwakultury i obsługi rybactwa teren komunikacji teren zieleni urządzonej teren ogrodów działkowych teren infrastruktury technicznej
profil dodatkowy	teren wielkotowarowej produkcji rolnej teren usług teren zieleni naturalnej teren lasu teren wód
maksymalna nadziemna intensywnosc zabudowy	0.8
maksymalny udzial powierzchni zabudowy	60%

maksymalna wysokosc zabudowy	7.0 m
minimalny udzial powierzchni biologicznie czynnej	30%
geometria	
plan	https://www.gov.pl/zagospodarowanieprzestrzenne/app /AktPlanowaniaPrzestrzennego/PL.ZIPPZP.9667/060103-POG/1POG
strefa planistyczna	PL.ZIPPZP.9667_060103-POG_1POG-175SJ_20251013T000000
identifier	https://www.gov.pl/zagospodarowanieprzestrzenne/app /StrefaPlanistyczna/PL.ZIPPZP.9667/060103-POG/1POG-175SJ /20251013T000000
przestrzen nazw	PL.ZIPPZP.9667/060103-POG
lokalny id	1POG-175SJ
wersja id	20251013T000000
poczatek wersji obiektu	2025-10-13T00:00
nazwa	strefa wielofunkcyjna z zabudową mieszkaniową jednorodzinną
oznaczenie	175SJ
symbol	SJ
obowiazuje od	2025-10-13
obowiazuje do	obecnie
status	w opracowaniu https://inspire.ec.europa.eu/codelist/ProcessStepGeneralValue /elaboration
charakter ustalenia	ogólnie wiążące https://inspire.ec.europa.eu/codelist/RegulationNatureValue /generallyBinding
profil podstawowy	teren zabudowy mieszkaniowej jednorodzinnej teren usług teren komunikacji teren zieleni urządzonej teren ogrodów działkowych teren infrastruktury technicznej
profil dodatkowy	teren zabudowy letniskowej lub rekreacji indywidualnej teren zieleni naturalnej teren lasu teren wód
maksymalna nadziemna intensywnosc zabudowy	0.8
maksymalny udzial powierzchni	

zabudowy	60%
maksymalna wysokosc zabudowy	12.0 m
minimalny udzial powierzchni biologicznie czynnej	30%
geometria	
plan	https://www.gov.pl/zagospodarowanieprzestrzenne/app/AktPlanowaniaPrzestrzennego/PL.ZIPPZP.9667/060103-POG/1POG

strefa planistyczna	PL.ZIPPZP.9667_060103-POG_1POG-175SZ_20251013T000000
identifier	https://www.gov.pl/zagospodarowanieprzestrzenne/app/StrefaPlanistyczna/PL.ZIPPZP.9667/060103-POG/1POG-175SZ/20251013T000000
przestrzen nazw	PL.ZIPPZP.9667/060103-POG
lokalny id	1POG-175SZ
wersja id	20251013T000000
poczatek wersji obiektu	2025-10-13T00:00
nazwa	strefa wielofunkcyjna z zabudową zagrodową
oznaczenie	175SZ
symbol	SZ
obowiazuje od	2025-10-13
obowiazuje do	obecnie
status	w opracowaniu https://inspire.ec.europa.eu/codelist/ProcessStepGeneralValue/elaboration
charakter ustalenia	ogólnie wiążące https://inspire.ec.europa.eu/codelist/RegulationNatureValue/generallyBinding
profil podstawowy	teren zabudowy zagrodowej teren produkcji w gospodarstwach rolnych teren akwakultury i obsługi rybactwa teren komunikacji teren zieleni urządzonej teren ogrodów działkowych teren infrastruktury technicznej
profil dodatkowy	teren wielkotowarowej produkcji rolnej teren rolnictwa z zakazem zabudowy teren biogazowni teren usług teren zieleni naturalnej

	teren lasu teren wód
maksymalna nadziemna intensywnosc zabudowy	0.8
maksymalny udzial powierzchni zabudowy	60%
maksymalna wysokosc zabudowy	12.0 m
minimalny udzial powierzchni biologicznie czynnej	30%
geometria	
plan	https://www.gov.pl/zagospodarowanieprzestrzenne/app /AktPlanowaniaPrzestrzennego/PL.ZIPPZP.9667/060103-POG/1POG

strefa planistyczna	PL.ZIPPZP.9667_060103-POG_1POG-175SR_20251106T214708
identifier	https://www.gov.pl/zagospodarowanieprzestrzenne/app /StrefaPlanistyczna/PL.ZIPPZP.9667/060103-POG/1POG-175SR /20251106T214708
przestrzen nazw	PL.ZIPPZP.9667/060103-POG
lokalny id	1POG-175SR
wersja id	20251106T214708
poczatek wersji obiektu	2025-11-06T21:47:08
nazwa	strefa produkcji rolniczej
oznaczenie	175SR
symbol	SR
obowiazuje od	2025-10-13
obowiazuje do	obecnie
status	w opracowaniu https://inspire.ec.europa.eu/codelist/ProcessStepGeneralValue /elaboration
charakter ustalenia	ogólnie wiążące https://inspire.ec.europa.eu/codelist/RegulationNatureValue /generallyBinding
profil podstawowy	teren produkcji w gospodarstwach rolnych teren wielkotowarowej produkcji rolnej teren akwakultury i obsługi rybactwa teren komunikacji teren ogrodów działkowych teren infrastruktury technicznej

profil dodatkowy	teren rolnictwa z zakazem zabudowy teren elektrowni słonecznej teren elektrowni wodnej teren zieleni urządzonej teren zieleni naturalnej teren lasu teren wód
maksymalna nadziemna intensywnosc zabudowy	1.5
maksymalny udzial powierzchni zabudowy	60%
maksymalna wysokosc zabudowy	25.0 m
minimalny udzial powierzchni biologicznie czynnej	30%
geometria	
plan	https://www.gov.pl/zagospodarowanieprzestrzenne/app/AktPlanowaniaPrzestrzennego/PL.ZIPPZP.9667/060103-POG/1POG

strefa planistyczna	PL.ZIPPZP.9667_060103-POG_1POG-176SR_20251013T000000
identifier	https://www.gov.pl/zagospodarowanieprzestrzenne/app/StrefaPlanistyczna/PL.ZIPPZP.9667/060103-POG/1POG-176SR/20251013T000000
przestrzen nazw	PL.ZIPPZP.9667/060103-POG
lokalny id	1POG-176SR
wersja id	20251013T000000
poczatek wersji obiektu	2025-10-13T00:00
nazwa	strefa produkcji rolniczej
oznaczenie	176SR
symbol	SR
obowiazuje od	2025-10-13
obowiazuje do	obecnie
status	w opracowaniu https://inspire.ec.europa.eu/codelist/ProcessStepGeneralValue/elaboration
charakter ustalenia	ogólnie wiążące https://inspire.ec.europa.eu/codelist/RegulationNatureValue/generallyBinding
profil podstawowy	teren produkcji w gospodarstwach rolnych teren wielkotowarowej produkcji rolnej

	teren akwakultury i obsługi rybactwa teren komunikacji teren ogrodów działkowych teren infrastruktury technicznej
profil dodatkowy	teren rolnictwa z zakazem zabudowy teren elektrowni słonecznej teren elektrowni wodnej teren zieleni urządzonej teren zieleni naturalnej teren lasu teren wód
maksymalna nadziemna intensywnosc zabudowy	1.5
maksymalny udzial powierzchni zabudowy	60%
maksymalna wysokosc zabudowy	25.0 m
minimalny udzial powierzchni biologicznie czynnej	30%
geometria	
plan	https://www.gov.pl/zagospodarowanieprzestrzenne/app /AktPlanowaniaPrzestrzennego/PL.ZIPPZP.9667/060103-POG/1POG

strefa planistyczna	PL.ZIPPZP.9667_060103-POG_1POG-176SZ_20251013T000000
identifier	https://www.gov.pl/zagospodarowanieprzestrzenne/app /StrefaPlanistyczna/PL.ZIPPZP.9667/060103-POG/1POG-176SZ /20251013T000000
przestrzen nazw	PL.ZIPPZP.9667/060103-POG
lokalny id	1POG-176SZ
wersja id	20251013T000000
poczatek wersji obiektu	2025-10-13T00:00
nazwa	strefa wielofunkcyjna z zabudową zagrodową
oznaczenie	176SZ
symbol	SZ
obowiazuje od	2025-10-13
obowiazuje do	obecnie
status	w opracowaniu https://inspire.ec.europa.eu/codelist/ProcessStepGeneralValue /elaboration
charakter ustalenia	ogólnie wiążące

	https://inspire.ec.europa.eu/codelist/RegulationNatureValue/generallyBinding
profil podstawowy	teren zabudowy zagrodowej teren produkcji w gospodarstwach rolnych teren akwakultury i obsługi rybactwa teren komunikacji teren zieleni urządzonej teren ogrodów działkowych teren infrastruktury technicznej
profil dodatkowy	teren wielkotowarowej produkcji rolnej teren rolnictwa z zakazem zabudowy teren biogazowni teren usług teren zieleni naturalnej teren lasu teren wód
maksymalna nadziemna intensywnosc zabudowy	0.8
maksymalny udzial powierzchni zabudowy	60%
maksymalna wysokosc zabudowy	12.0 m
minimalny udzial powierzchni biologicznie czynnej	30%
geometria	
plan	https://www.gov.pl/zagospodarowanieprzestrzenne/app/AktPlanowaniaPrzestrzennego/PL.ZIPPZP.9667/060103-POG/1POG

strefa planistyczna	PL.ZIPPZP.9667_060103-POG_1POG-176SJ_20251027T110455
identifier	https://www.gov.pl/zagospodarowanieprzestrzenne/app/StrefaPlanistyczna/PL.ZIPPZP.9667/060103-POG/1POG-176SJ/20251027T110455
przestrzen nazw	PL.ZIPPZP.9667/060103-POG
lokalny id	1POG-176SJ
wersja id	20251027T110455
poczatek wersji obiektu	2025-10-27T11:04:55
nazwa	strefa wielofunkcyjna z zabudową mieszkaniową jednorodzinną
oznaczenie	176SJ
symbol	SJ
obowiazuje od	2025-10-13

obowiazuje do	obecnie
status	w opracowaniu https://inspire.ec.europa.eu/codelist/ProcessStepGeneralValue/elaboration
charakter ustalenia	ogólnie wiążące https://inspire.ec.europa.eu/codelist/RegulationNatureValue/generallyBinding
profil podstawowy	teren zabudowy mieszkaniowej jednorodzinnej teren usług teren komunikacji teren zieleni urządzonej teren ogrodów działkowych teren infrastruktury technicznej
profil dodatkowy	teren zabudowy letniskowej lub rekreacji indywidualnej teren zieleni naturalnej teren lasu teren wód
maksymalna nadziemna intensywnosc zabudowy	0.8
maksymalny udzial powierzchni zabudowy	60%
maksymalna wysokosc zabudowy	12.0 m
minimalny udzial powierzchni biologicznie czynnej	30%
geometria	
plan	https://www.gov.pl/zagospodarowanieprzestrzenne/app/AktPlanowaniaPrzestrzennego/PL.ZIPPZP.9667/060103-POG/1POG

strefa planistyczna	PL.ZIPPZP.9667_060103-POG_1POG-177SJ_20251013T000000
identifier	https://www.gov.pl/zagospodarowanieprzestrzenne/app/StrefaPlanistyczna/PL.ZIPPZP.9667/060103-POG/1POG-177SJ/20251013T000000
przestrzen nazw	PL.ZIPPZP.9667/060103-POG
lokalny id	1POG-177SJ
wersja id	20251013T000000
poczatek wersji obiektu	2025-10-13T00:00
nazwa	strefa wielofunkcyjna z zabudową mieszkaniową jednorodzinną
oznaczenie	177SJ
symbol	SJ

obowiazuje od	2025-10-13
obowiazuje do	obecnie
status	w opracowaniu https://inspire.ec.europa.eu/codelist/ProcessStepGeneralValue/elaboration
charakter ustalenia	ogólnie wiążące https://inspire.ec.europa.eu/codelist/RegulationNatureValue/generallyBinding
profil podstawowy	teren zabudowy mieszkaniowej jednorodzinnej teren usług teren komunikacji teren zieleni urządzonej teren ogrodów działkowych teren infrastruktury technicznej
profil dodatkowy	teren zabudowy letniskowej lub rekreacji indywidualnej teren zieleni naturalnej teren lasu teren wód
maksymalna nadziemna intensywnosc zabudowy	0.8
maksymalny udzial powierzchni zabudowy	60%
maksymalna wysokosc zabudowy	12.0 m
minimalny udzial powierzchni biologicznie czynnej	30%
geometria	
plan	https://www.gov.pl/zagospodarowanieprzestrzenne/app/AktPlanowaniaPrzestrzennego/PL.ZIPPZP.9667/060103-POG/1POG

strefa planistyczna	PL.ZIPPZP.9667_060103-POG_1POG-177SR_20251013T000000
identifier	https://www.gov.pl/zagospodarowanieprzestrzenne/app/StrefaPlanistyczna/PL.ZIPPZP.9667/060103-POG/1POG-177SR/20251013T000000
przestrzen nazw	PL.ZIPPZP.9667/060103-POG
lokalny id	1POG-177SR
wersja id	20251013T000000
poczatek wersji obiektu	2025-10-13T00:00
nazwa	strefa produkcji rolniczej
oznaczenie	177SR

symbol	SR
obowiazuje od	2025-10-13
obowiazuje do	obecnie
status	w opracowaniu https://inspire.ec.europa.eu/codelist/ProcessStepGeneralValue/elaboration
charakter ustalenia	ogólnie wiążące https://inspire.ec.europa.eu/codelist/RegulationNatureValue/generallyBinding
profil podstawowy	teren produkcji w gospodarstwach rolnych teren wielkotowarowej produkcji rolnej teren akwakultury i obsługi rybactwa teren komunikacji teren ogrodów działkowych teren infrastruktury technicznej
profil dodatkowy	teren rolnictwa z zakazem zabudowy teren elektrowni słonecznej teren elektrowni wodnej teren zieleni urządzonej teren zieleni naturalnej teren lasu teren wód
maksymalna nadziemna intensywnosc zabudowy	1.5
maksymalny udzial powierzchni zabudowy	60%
maksymalna wysokosc zabudowy	25.0 m
minimalny udzial powierzchni biologicznie czynnej	30%
geometria	
plan	https://www.gov.pl/zagospodarowanieprzestrzenne/app/AktPlanowaniaPrzestrzennego/PL.ZIPPZP.9667/060103-POG/1POG

strefa planistyczna	PL.ZIPPZP.9667_060103-POG_1POG-177SZ_20251013T000000
identifier	https://www.gov.pl/zagospodarowanieprzestrzenne/app/StrefaPlanistyczna/PL.ZIPPZP.9667/060103-POG/1POG-177SZ/20251013T000000
przestrzen nazw	PL.ZIPPZP.9667/060103-POG
lokalny id	1POG-177SZ
wersja id	20251013T000000

poczatek wersji obiektu	2025-10-13T00:00
nazwa	strefa wielofunkcyjna z zabudową zagrodową
oznaczenie	177SZ
symbol	SZ
obowiazuje od	2025-10-13
obowiazuje do	obecnie
status	w opracowaniu https://inspire.ec.europa.eu/codelist/ProcessStepGeneralValue/elaboration
charakter ustalenia	ogólnie wiążące https://inspire.ec.europa.eu/codelist/RegulationNatureValue/generallyBinding
profil podstawowy	teren zabudowy zagrodowej teren produkcji w gospodarstwach rolnych teren akwakultury i obsługi rybactwa teren komunikacji teren zieleni urządzonej teren ogrodów działkowych teren infrastruktury technicznej
profil dodatkowy	teren wielkotowarowej produkcji rolnej teren rolnictwa z zakazem zabudowy teren biogazowni teren usług teren zieleni naturalnej teren lasu teren wód
maksymalna nadziemna intensywnosc zabudowy	0.8
maksymalny udzial powierzchni zabudowy	60%
maksymalna wysokosc zabudowy	12.0 m
minimalny udzial powierzchni biologicznie czynnej	30%
geometria	
plan	https://www.gov.pl/zagospodarowanieprzestrzenne/app/AktPlanowaniaPrzestrzennego/PL.ZIPPZP.9667/060103-POG/1POG

strefa planistyczna	PL.ZIPPZP.9667_060103-POG_1POG-178SR_20251106T212135
identifier	https://www.gov.pl/zagospodarowanieprzestrzenne/app/StrefaPlanistyczna/PL.ZIPPZP.9667/060103-POG/1POG-178SR

	/20251106T212135
przestrzen nazw	PL.ZIPPZP.9667/060103-POG
lokalny id	1POG-178SR
wersja id	20251106T212135
poczatek wersji obiektu	2025-11-06T21:21:35
nazwa	strefa produkcji rolniczej
oznaczenie	178SR
symbol	SR
obowiazuje od	2025-10-13
obowiazuje do	obecnie
status	w opracowaniu https://inspire.ec.europa.eu/codelist/ProcessStepGeneralValue/elaboration
charakter ustalenia	ogólnie wiążące https://inspire.ec.europa.eu/codelist/RegulationNatureValue/generallyBinding
profil podstawowy	teren produkcji w gospodarstwach rolnych teren wielkotowarowej produkcji rolnej teren akwakultury i obsługi rybactwa teren komunikacji teren ogrodów działkowych teren infrastruktury technicznej
profil dodatkowy	teren rolnictwa z zakazem zabudowy teren elektrowni słonecznej teren elektrowni wodnej teren zieleni urządzonej teren zieleni naturalnej teren lasu teren wód
maksymalna nadziemna intensywnosc zabudowy	1.5
maksymalny udzial powierzchni zabudowy	60%
maksymalna wysokosc zabudowy	12.0 m
minimalny udzial powierzchni biologicznie czynnej	30%
geometria	
plan	https://www.gov.pl/zagospodarowanieprzestrzenne/app/AktPlanowaniaPrzestrzennego/PL.ZIPPZP.9667/060103-POG/1POG

strefa planistyczna	PL.ZIPPZP.9667_060103-POG_1POG-178SZ_20251029T135759
identifier	https://www.gov.pl/zagospodarowanieprzestrzenne/app/StrefaPlanistyczna/PL.ZIPPZP.9667/060103-POG/1POG-178SZ/20251029T135759
przestrzen nazw	PL.ZIPPZP.9667/060103-POG
lokalny id	1POG-178SZ
wersja id	20251029T135759
poczatek wersji obiektu	2025-10-29T13:57:59
nazwa	strefa wielofunkcyjna z zabudową zagrodową
oznaczenie	178SZ
symbol	SZ
obowiazuje od	2025-10-13
obowiazuje do	obecnie
status	w opracowaniu https://inspire.ec.europa.eu/codelist/ProcessStepGeneralValue/elaboration
charakter ustalenia	ogólnie wiążące https://inspire.ec.europa.eu/codelist/RegulationNatureValue/generallyBinding
profil podstawowy	teren zabudowy zagrodowej teren produkcji w gospodarstwach rolnych teren akwakultury i obsługi rybactwa teren komunikacji teren zieleni urządzonej teren ogrodów działkowych teren infrastruktury technicznej
profil dodatkowy	teren wielkotowarowej produkcji rolnej teren usług teren zieleni naturalnej teren lasu teren wód
maksymalna nadziemna intensywnosc zabudowy	0.5
maksymalny udzial powierzchni zabudowy	30%
maksymalna wysokosc zabudowy	12.0 m
minimalny udzial powierzchni biologicznie czynnej	40%
geometria	



plan	https://www.gov.pl/zagospodarowanieprzestrzenne/app /AktPlanowaniaPrzestrzennego/PL.ZIPPZP.9667/060103-POG/1POG

strefa planistyczna	PL.ZIPPZP.9667_060103-POG_1POG-178SJ_20251013T000000
identifier	https://www.gov.pl/zagospodarowanieprzestrzenne/app /StrefaPlanistyczna/PL.ZIPPZP.9667/060103-POG/1POG-178SJ /20251013T000000
przestrzen nazw	PL.ZIPPZP.9667/060103-POG
lokalny id	1POG-178SJ
wersja id	20251013T000000
poczatek wersji obiektu	2025-10-13T00:00
nazwa	strefa wielofunkcyjna z zabudową mieszkaniową jednorodzinną
oznaczenie	178SJ
symbol	SJ
obowiazuje od	2025-10-13
obowiazuje do	obecnie
status	w opracowaniu https://inspire.ec.europa.eu/codelist/ProcessStepGeneralValue /elaboration
charakter ustalenia	ogólnie wiążące https://inspire.ec.europa.eu/codelist/RegulationNatureValue /generallyBinding
profil podstawowy	teren zabudowy mieszkaniowej jednorodzinnej teren usług teren komunikacji teren zieleni urządzonej teren ogrodów działkowych teren infrastruktury technicznej
profil dodatkowy	teren zabudowy letniskowej lub rekreacji indywidualnej teren zieleni naturalnej teren lasu teren wód
maksymalna nadziemna intensywnosc zabudowy	0.8
maksymalny udzial powierzchni zabudowy	60%
maksymalna wysokosc zabudowy	12.0 m
minimalny udzial powierzchni	

biologicznie czynnej	30%
geometria	
plan	https://www.gov.pl/zagospodarowanieprzestrzenne/app /AktPlanowaniaPrzestrzennego/PL.ZIPPZP.9667/060103-POG/1POG
strefa planistyczna	PL.ZIPPZP.9667_060103-POG_1POG-179SZ_20251013T000000
identifier	https://www.gov.pl/zagospodarowanieprzestrzenne/app /StrefaPlanistyczna/PL.ZIPPZP.9667/060103-POG/1POG-179SZ /20251013T000000
przestrzen nazw	PL.ZIPPZP.9667/060103-POG
lokalny id	1POG-179SZ
wersja id	20251013T000000
poczatek wersji obiektu	2025-10-13T00:00
nazwa	strefa wielofunkcyjna z zabudową zagrodową
oznaczenie	179SZ
symbol	SZ
obowiazuje od	2025-10-13
obowiazuje do	obecnie
status	w opracowaniu https://inspire.ec.europa.eu/codelist/ProcessStepGeneralValue /elaboration
charakter ustalenia	ogólnie wiążące https://inspire.ec.europa.eu/codelist/RegulationNatureValue /generallyBinding
profil podstawowy	teren zabudowy zagrodowej teren produkcji w gospodarstwach rolnych teren akwakultury i obsługi rybactwa teren komunikacji teren zieleni urządzonej teren ogrodów działkowych teren infrastruktury technicznej
profil dodatkowy	teren wielkotowarowej produkcji rolnej teren usług teren zieleni naturalnej teren lasu teren wód
maksymalna nadziemna intensywnosc zabudowy	0.8
maksymalny udzial powierzchni	

zabudowy	60%
maksymalna wysokosc zabudowy	12.0 m
minimalny udzial powierzchni biologicznie czynnej	30%
geometria	
plan	https://www.gov.pl/zagospodarowanieprzestrzenne/app/AktPlanowaniaPrzestrzennego/PL.ZIPPZP.9667/060103-POG/1POG

strefa planistyczna	PL.ZIPPZP.9667_060103-POG_1POG-179SJ_20251013T000000
identifier	https://www.gov.pl/zagospodarowanieprzestrzenne/app/StrefaPlanistyczna/PL.ZIPPZP.9667/060103-POG/1POG-179SJ/20251013T000000
przestrzen nazw	PL.ZIPPZP.9667/060103-POG
lokalny id	1POG-179SJ
wersja id	20251013T000000
poczatek wersji obiektu	2025-10-13T00:00
nazwa	strefa wielofunkcyjna z zabudową mieszkaniową jednorodzinną
oznaczenie	179SJ
symbol	SJ
obowiazuje od	2025-10-13
obowiazuje do	obecnie
status	w opracowaniu https://inspire.ec.europa.eu/codelist/ProcessStepGeneralValue/elaboration
charakter ustalenia	ogólnie wiążące https://inspire.ec.europa.eu/codelist/RegulationNatureValue/generallyBinding
profil podstawowy	teren zabudowy mieszkaniowej jednorodzinnej teren usług teren komunikacji teren zieleni urządzonej teren ogrodów działkowych teren infrastruktury technicznej
profil dodatkowy	teren zabudowy letniskowej lub rekreacji indywidualnej teren zieleni naturalnej teren lasu teren wód
maksymalna nadziemna intensywnosc zabudowy	0.8

maksymalny udzial powierzchni zabudowy	60%
maksymalna wysokosc zabudowy	12.0 m
minimalny udzial powierzchni biologicznie czynnej	30%
geometria	
plan	https://www.gov.pl/zagospodarowanieprzestrzenne/app /AktPlanowaniaPrzestrzennego/PL.ZIPPZP.9667/060103-POG/1POG

strefa planistyczna	PL.ZIPPZP.9667_060103-POG_1POG-179SR_20251103T184405
identifier	https://www.gov.pl/zagospodarowanieprzestrzenne/app /StrefaPlanistyczna/PL.ZIPPZP.9667/060103-POG/1POG-179SR /20251103T184405
przestrzen nazw	PL.ZIPPZP.9667/060103-POG
lokalny id	1POG-179SR
wersja id	20251103T184405
poczatek wersji obiektu	2025-11-03T18:44:05
nazwa	strefa produkcji rolniczej
oznaczenie	179SR
symbol	SR
obowiazuje od	2025-10-13
obowiazuje do	obecnie
status	w opracowaniu https://inspire.ec.europa.eu/codelist/ProcessStepGeneralValue /elaboration
charakter ustalenia	ogólnie wiążące https://inspire.ec.europa.eu/codelist/RegulationNatureValue /generallyBinding
profil podstawowy	teren produkcji w gospodarstwach rolnych teren wielkotowarowej produkcji rolnej teren akwakultury i obsługi rybactwa teren komunikacji teren ogrodów działkowych teren infrastruktury technicznej
profil dodatkowy	teren rolnictwa z zakazem zabudowy teren biogazowni teren elektrowni słonecznej teren elektrowni wodnej teren zieleni urządzonej

	teren zieleni naturalnej teren lasu teren wód
maksymalna nadziemna intensywnosc zabudowy	1.5
maksymalny udzial powierzchni zabudowy	60%
maksymalna wysokosc zabudowy	12.0 m
minimalny udzial powierzchni biologicznie czynnej	30%
geometria	
plan	https://www.gov.pl/zagospodarowanieprzestrzenne/app /AktPlanowaniaPrzestrzennego/PL.ZIPPZP.9667/060103-POG/1POG

strefa planistyczna	PL.ZIPPZP.9667_060103-POG_1POG-180SR_20251103T184355
identifier	https://www.gov.pl/zagospodarowanieprzestrzenne/app /StrefaPlanistyczna/PL.ZIPPZP.9667/060103-POG/1POG-180SR /20251103T184355
przestrzen nazw	PL.ZIPPZP.9667/060103-POG
lokalny id	1POG-180SR
wersja id	20251103T184355
poczatek wersji obiektu	2025-11-03T18:43:55
nazwa	strefa produkcji rolniczej
oznaczenie	180SR
symbol	SR
obowiazuje od	2025-10-13
obowiazuje do	obecnie
status	w opracowaniu https://inspire.ec.europa.eu/codelist/ProcessStepGeneralValue /elaboration
charakter ustalenia	ogólnie wiążące https://inspire.ec.europa.eu/codelist/RegulationNatureValue /generallyBinding
profil podstawowy	teren produkcji w gospodarstwach rolnych teren wielkotowarowej produkcji rolnej teren akwakultury i obsługi rybactwa teren komunikacji teren ogrodów działkowych teren infrastruktury technicznej

profil dodatkowy	teren rolnictwa z zakazem zabudowy teren elektrowni słonecznej teren elektrowni wodnej teren zieleni urządzonej teren zieleni naturalnej teren lasu teren wód
maksymalna nadziemna intensywnosc zabudowy	1.5
maksymalny udzial powierzchni zabudowy	60%
maksymalna wysokosc zabudowy	12.0 m
minimalny udzial powierzchni biologicznie czynnej	30%
geometria	
plan	https://www.gov.pl/zagospodarowanieprzestrzenne/app /AktPlanowaniaPrzestrzennego/PL.ZIPPZP.9667/060103-POG/1POG

strefa planistyczna	PL.ZIPPZP.9667_060103-POG_1POG-180SJ_20251030T100814
identifier	https://www.gov.pl/zagospodarowanieprzestrzenne/app /StrefaPlanistyczna/PL.ZIPPZP.9667/060103-POG/1POG-180SJ /20251030T100814
przestrzen nazw	PL.ZIPPZP.9667/060103-POG
lokalny id	1POG-180SJ
wersja id	20251030T100814
poczatek wersji obiektu	2025-10-30T10:08:14
nazwa	strefa wielofunkcyjna z zabudową mieszkaniową jednorodzinną
oznaczenie	180SJ
symbol	SJ
obowiazuje od	2025-10-13
obowiazuje do	obecnie
status	w opracowaniu https://inspire.ec.europa.eu/codelist/ProcessStepGeneralValue /elaboration
charakter ustalenia	ogólnie wiążące https://inspire.ec.europa.eu/codelist/RegulationNatureValue /generallyBinding
profil podstawowy	teren zabudowy mieszkaniowej jednorodzinnej

	teren usług teren komunikacji teren zieleni urządzonej teren ogrodów działkowych teren infrastruktury technicznej
profil dodatkowy	teren zabudowy letniskowej lub rekreacji indywidualnej teren zieleni naturalnej teren lasu
maksymalna nadziemna intensywnosc zabudowy	0.3
maksymalny udzial powierzchni zabudowy	30%
maksymalna wysokosc zabudowy	12.0 m
minimalny udzial powierzchni biologicznie czynnej	20%
geometria	
plan	https://www.gov.pl/zagospodarowanieprzestrzenne/app /AktPlanowaniaPrzestrzennego/PL.ZIPPZP.9667/060103-POG/1POG

strefa planistyczna	PL.ZIPPZP.9667_060103-POG_1POG-180SZ_20251106T214758
identifier	https://www.gov.pl/zagospodarowanieprzestrzenne/app /StrefaPlanistyczna/PL.ZIPPZP.9667/060103-POG/1POG-180SZ /20251106T214758
przestrzen nazw	PL.ZIPPZP.9667/060103-POG
lokalny id	1POG-180SZ
wersja id	20251106T214758
poczatek wersji obiektu	2025-11-06T21:47:58
nazwa	strefa wielofunkcyjna z zabudową zagrodową
oznaczenie	180SZ
symbol	SZ
obowiazuje od	2025-10-13
obowiazuje do	obecnie
status	w opracowaniu https://inspire.ec.europa.eu/codelist/ProcessStepGeneralValue /elaboration
charakter ustalenia	ogólnie wiążące https://inspire.ec.europa.eu/codelist/RegulationNatureValue /generallyBinding

profil podstawowy	teren zabudowy zagrodowej teren produkcji w gospodarstwach rolnych teren akwakultury i obsługi rybactwa teren komunikacji teren zieleni urządzonej teren ogrodów działkowych teren infrastruktury technicznej
profil dodatkowy	teren wielkotowarowej produkcji rolnej teren usług teren zieleni naturalnej teren lasu teren wód
maksymalna nadziemna intensywnosc zabudowy	0.8
maksymalny udzial powierzchni zabudowy	60%
maksymalna wysokosc zabudowy	12.0 m
minimalny udzial powierzchni biologicznie czynnej	30%
geometria	
plan	https://www.gov.pl/zagospodarowanieprzestrzenne/app /AktPlanowaniaPrzestrzennego/PL.ZIPPZP.9667/060103-POG/1POG

strefa planistyczna	PL.ZIPPZP.9667_060103-POG_1POG-181SR_20251110T114956
identifier	https://www.gov.pl/zagospodarowanieprzestrzenne/app /StrefaPlanistyczna/PL.ZIPPZP.9667/060103-POG/1POG-181SR /20251110T114956
przestrzen nazw	PL.ZIPPZP.9667/060103-POG
lokalny id	1POG-181SR
wersja id	20251110T114956
poczatek wersji obiektu	2025-11-10T11:49:56
nazwa	strefa produkcji rolniczej
oznaczenie	181SR
symbol	SR
obowiazuje od	2025-10-13
obowiazuje do	obecnie
status	w opracowaniu https://inspire.ec.europa.eu/codelist/ProcessStepGeneralValue /elaboration

charakter ustalenia	ogólnie wiążące https://inspire.ec.europa.eu/codelist/RegulationNatureValue/generallyBinding
profil podstawowy	teren produkcji w gospodarstwach rolnych teren wielkotowarowej produkcji rolnej teren akwakultury i obsługi rybactwa teren komunikacji teren ogrodów działkowych teren infrastruktury technicznej
profil dodatkowy	teren rolnictwa z zakazem zabudowy teren biogazowni teren elektrowni słonecznej teren elektrowni wodnej teren zieleni urządzonej teren zieleni naturalnej teren lasu teren wód
maksymalna nadziemna intensywnosc zabudowy	1.5
maksymalny udzial powierzchni zabudowy	60%
maksymalna wysokosc zabudowy	25.0 m
minimalny udzial powierzchni biologicznie czynnej	30%
geometria	
plan	https://www.gov.pl/zagospodarowanieprzestrzenne/app/AktPlanowaniaPrzestrzennego/PL.ZIPPZP.9667/060103-POG/1POG

strefa planistyczna	PL.ZIPPZP.9667_060103-POG_1POG-181SJ_20251030T110103
identifier	https://www.gov.pl/zagospodarowanieprzestrzenne/app/StrefaPlanistyczna/PL.ZIPPZP.9667/060103-POG/1POG-181SJ/20251030T110103
przestrzen nazw	PL.ZIPPZP.9667/060103-POG
lokalny id	1POG-181SJ
wersja id	20251030T110103
poczatek wersji obiektu	2025-10-30T11:01:03
nazwa	strefa wielofunkcyjna z zabudową mieszkaniową jednorodzinną
oznaczenie	181SJ
symbol	SJ
obowiazuje od	2025-10-13

obowiazuje do	obecnie
status	w opracowaniu https://inspire.ec.europa.eu/codelist/ProcessStepGeneralValue/elaboration
charakter ustalenia	ogólnie wiążące https://inspire.ec.europa.eu/codelist/RegulationNatureValue/generallyBinding
profil podstawowy	teren zabudowy mieszkaniowej jednorodzinnej teren usług teren komunikacji teren zieleni urządzonej teren ogrodów działkowych teren infrastruktury technicznej
profil dodatkowy	teren zabudowy letniskowej lub rekreacji indywidualnej teren zieleni naturalnej teren lasu teren wód
maksymalna nadziemna intensywnosc zabudowy	0.8
maksymalny udzial powierzchni zabudowy	60%
maksymalna wysokosc zabudowy	12.0 m
minimalny udzial powierzchni biologicznie czynnej	30%
geometria	
plan	https://www.gov.pl/zagospodarowanieprzestrzenne/app/AktPlanowaniaPrzestrzennego/PL.ZIPPZP.9667/060103-POG/1POG

strefa planistyczna	PL.ZIPPZP.9667_060103-POG_1POG-181SZ_20251013T000000
identifier	https://www.gov.pl/zagospodarowanieprzestrzenne/app/StrefaPlanistyczna/PL.ZIPPZP.9667/060103-POG/1POG-181SZ/20251013T000000
przestrzen nazw	PL.ZIPPZP.9667/060103-POG
lokalny id	1POG-181SZ
wersja id	20251013T000000
poczatek wersji obiektu	2025-10-13T00:00
nazwa	strefa wielofunkcyjna z zabudową zagrodową
oznaczenie	181SZ
symbol	SZ

obowiazuje od	2025-10-13
obowiazuje do	obecnie
status	w opracowaniu https://inspire.ec.europa.eu/codelist/ProcessStepGeneralValue/elaboration
charakter ustalenia	ogólnie wiążące https://inspire.ec.europa.eu/codelist/RegulationNatureValue/generallyBinding
profil podstawowy	teren zabudowy zagrodowej teren produkcji w gospodarstwach rolnych teren akwakultury i obsługi rybactwa teren komunikacji teren zieleni urządzonej teren ogrodów działkowych teren infrastruktury technicznej
profil dodatkowy	teren wielkotowarowej produkcji rolnej teren usług teren zieleni naturalnej teren lasu teren wód
maksymalna nadziemna intensywnosc zabudowy	0.8
maksymalny udzial powierzchni zabudowy	60%
maksymalna wysokosc zabudowy	12.0 m
minimalny udzial powierzchni biologicznie czynnej	30%
geometria	
plan	https://www.gov.pl/zagospodarowanieprzestrzenne/app/AktPlanowaniaPrzestrzennego/PL.ZIPPZP.9667/060103-POG/1POG

strefa planistyczna	PL.ZIPPZP.9667_060103-POG_1POG-182SR_20251106T212052
identifier	https://www.gov.pl/zagospodarowanieprzestrzenne/app/StrefaPlanistyczna/PL.ZIPPZP.9667/060103-POG/1POG-182SR/20251106T212052
przestrzen nazw	PL.ZIPPZP.9667/060103-POG
lokalny id	1POG-182SR
wersja id	20251106T212052
poczatek wersji obiektu	2025-11-06T21:20:52
nazwa	strefa produkcji rolniczej

oznaczenie	182SR
symbol	SR
obowiazuje od	2025-10-13
obowiazuje do	obecnie
status	w opracowaniu https://inspire.ec.europa.eu/codelist/ProcessStepGeneralValue/elaboration
charakter ustalenia	ogólnie wiążące https://inspire.ec.europa.eu/codelist/RegulationNatureValue/generallyBinding
profil podstawowy	teren produkcji w gospodarstwach rolnych teren wielkotowarowej produkcji rolnej teren akwakultury i obsługi rybactwa teren komunikacji teren ogrodów działkowych teren infrastruktury technicznej
profil dodatkowy	teren rolnictwa z zakazem zabudowy teren elektrowni słonecznej teren elektrowni wodnej teren zieleni urządzonej teren zieleni naturalnej teren lasu teren wód
maksymalna nadziemna intensywnosc zabudowy	1.5
maksymalny udzial powierzchni zabudowy	60%
maksymalna wysokosc zabudowy	12.0 m
minimalny udzial powierzchni biologicznie czynnej	30%
geometria	
plan	https://www.gov.pl/zagospodarowanieprzestrzenne/app/AktPlanowaniaPrzestrzennego/PL.ZIPPZP.9667/060103-POG/1POG

strefa planistyczna	PL.ZIPPZP.9667_060103-POG_1POG-182SZ_20251029T135830
identifier	https://www.gov.pl/zagospodarowanieprzestrzenne/app/StrefaPlanistyczna/PL.ZIPPZP.9667/060103-POG/1POG-182SZ/20251029T135830
przestrzen nazw	PL.ZIPPZP.9667/060103-POG
lokalny id	1POG-182SZ

wersja id	20251029T135830
poczatek wersji obiektu	2025-10-29T13:58:30
nazwa	strefa wielofunkcyjna z zabudową zagrodową
oznaczenie	182SZ
symbol	SZ
obowiazuje od	2025-10-13
obowiazuje do	obecnie
status	w opracowaniu https://inspire.ec.europa.eu/codelist/ProcessStepGeneralValue/elaboration
charakter ustalenia	ogólnie wiążące https://inspire.ec.europa.eu/codelist/RegulationNatureValue/generallyBinding
profil podstawowy	teren zabudowy zagrodowej teren produkcji w gospodarstwach rolnych teren akwakultury i obsługi rybactwa teren komunikacji teren zieleni urządzonej teren ogrodów działkowych teren infrastruktury technicznej
profil dodatkowy	teren wielkotowarowej produkcji rolnej teren usług teren zieleni naturalnej teren lasu teren wód
maksymalna nadziemna intensywnosc zabudowy	0.5
maksymalny udzial powierzchni zabudowy	30%
maksymalna wysokosc zabudowy	12.0 m
minimalny udzial powierzchni biologicznie czynnej	40%
geometria	
plan	https://www.gov.pl/zagospodarowanieprzestrzenne/app/AktPlanowaniaPrzestrzennego/PL.ZIPPZP.9667/060103-POG/1POG

strefa planistyczna	PL.ZIPPZP.9667_060103-POG_1POG-182SJ_20251013T000000
identifier	https://www.gov.pl/zagospodarowanieprzestrzenne/app/StrefaPlanistyczna/PL.ZIPPZP.9667/060103-POG/1POG-182SJ/20251013T000000

przestrzen nazw	PL.ZIPPZP.9667/060103-POG
lokalny id	1POG-182SJ
wersja id	20251013T000000
poczatek wersji obiektu	2025-10-13T00:00
nazwa	strefa wielofunkcyjna z zabudową mieszkaniową jednorodzinną
oznaczenie	182SJ
symbol	SJ
obowiazuje od	2025-10-13
obowiazuje do	obecnie
status	w opracowaniu https://inspire.ec.europa.eu/codelist/ProcessStepGeneralValue/elaboration
charakter ustalenia	ogólnie wiążące https://inspire.ec.europa.eu/codelist/RegulationNatureValue/generallyBinding
profil podstawowy	teren zabudowy mieszkaniowej jednorodzinnej teren usług teren komunikacji teren zieleni urządzonej teren ogrodów działkowych teren infrastruktury technicznej
profil dodatkowy	teren zabudowy letniskowej lub rekreacji indywidualnej teren zieleni naturalnej teren lasu teren wód
maksymalna nadziemna intensywnosc zabudowy	0.8
maksymalny udzial powierzchni zabudowy	60%
maksymalna wysokosc zabudowy	12.0 m
minimalny udzial powierzchni biologicznie czynnej	30%
geometria	
plan	https://www.gov.pl/zagospodarowanieprzestrzenne/app/AktPlanowaniaPrzestrzennego/PL.ZIPPZP.9667/060103-POG/1POG

strefa planistyczna	PL.ZIPPZP.9667_060103-POG_1POG-183SZ_20251110T120225
identifier	https://www.gov.pl/zagospodarowanieprzestrzenne/app/StrefaPlanistyczna/PL.ZIPPZP.9667/060103-POG/1POG-183SZ

	/20251110T120225
przestrzen nazw	PL.ZIPPZP.9667/060103-POG
lokalny id	1POG-183SZ
wersja id	20251110T120225
poczatek wersji obiektu	2025-11-10T12:02:25
nazwa	strefa wielofunkcyjna z zabudową zagrodową
oznaczenie	183SZ
symbol	SZ
obowiazuje od	2025-10-13
obowiazuje do	obecnie
status	w opracowaniu https://inspire.ec.europa.eu/codelist/ProcessStepGeneralValue/elaboration
charakter ustalenia	ogólnie wiążące https://inspire.ec.europa.eu/codelist/RegulationNatureValue/generallyBinding
profil podstawowy	teren zabudowy zagrodowej teren produkcji w gospodarstwach rolnych teren akwakultury i obsługi rybactwa teren komunikacji teren zieleni urządzonej teren ogrodów działkowych teren infrastruktury technicznej
profil dodatkowy	teren wielkotowarowej produkcji rolnej teren usług teren zieleni naturalnej teren lasu teren wód
maksymalna nadziemna intensywnosc zabudowy	0.8
maksymalny udzial powierzchni zabudowy	60%
maksymalna wysokosc zabudowy	7.0 m
minimalny udzial powierzchni biologicznie czynnej	30%
geometria	
plan	https://www.gov.pl/zagospodarowanieprzestrzenne/app/AktPlanowaniaPrzestrzennego/PL.ZIPPZP.9667/060103-POG/1POG

strefa planistyczna	PL.ZIPPZP.9667_060103-POG_1POG-183SR_20251103T101348
identifier	https://www.gov.pl/zagospodarowanieprzestrzenne/app /StrefaPlanistyczna/PL.ZIPPZP.9667/060103-POG/1POG-183SR /20251103T101348
przestrzen nazw	PL.ZIPPZP.9667/060103-POG
lokalny id	1POG-183SR
wersja id	20251103T101348
poczatek wersji obiektu	2025-11-03T10:13:48
nazwa	strefa produkcji rolniczej
oznaczenie	183SR
symbol	SR
obowiazuje od	2025-10-13
obowiazuje do	obecnie
status	w opracowaniu https://inspire.ec.europa.eu/codelist/ProcessStepGeneralValue /elaboration
charakter ustalenia	ogólnie wiążące https://inspire.ec.europa.eu/codelist/RegulationNatureValue /generallyBinding
profil podstawowy	teren produkcji w gospodarstwach rolnych teren wielkotowarowej produkcji rolnej teren akwakultury i obsługi rybactwa teren komunikacji teren ogrodów działkowych teren infrastruktury technicznej
profil dodatkowy	teren rolnictwa z zakazem zabudowy teren elektrowni słonecznej teren elektrowni wodnej teren zieleni urządzonej teren zieleni naturalnej teren lasu teren wód
maksymalna nadziemna intensywnosc zabudowy	1.5
maksymalny udzial powierzchni zabudowy	60%
maksymalna wysokosc zabudowy	12.0 m
minimalny udzial powierzchni biologicznie czynnej	30%
geometria	



plan	https://www.gov.pl/zagospodarowanieprzestrzenne/app /AktPlanowaniaPrzestrzennego/PL.ZIPPZP.9667/060103-POG/1POG
strefa planistyczna	PL.ZIPPZP.9667_060103-POG_1POG-183SJ_20251030T100742
identifier	https://www.gov.pl/zagospodarowanieprzestrzenne/app /StrefaPlanistyczna/PL.ZIPPZP.9667/060103-POG/1POG-183SJ /20251030T100742
przestrzen nazw	PL.ZIPPZP.9667/060103-POG
lokalny id	1POG-183SJ
wersja id	20251030T100742
poczatek wersji obiektu	2025-10-30T10:07:42
nazwa	strefa wielofunkcyjna z zabudową mieszkaniową jednorodzinną
oznaczenie	183SJ
symbol	SJ
obowiazuje od	2025-10-13
obowiazuje do	obecnie
status	w opracowaniu https://inspire.ec.europa.eu/codelist/ProcessStepGeneralValue /elaboration
charakter ustalenia	ogólnie wiążące https://inspire.ec.europa.eu/codelist/RegulationNatureValue /generallyBinding
profil podstawowy	teren zabudowy mieszkaniowej jednorodzinnej teren usług teren komunikacji teren zieleni urządzonej teren ogrodów działkowych teren infrastruktury technicznej
profil dodatkowy	teren zabudowy letniskowej lub rekreacji indywidualnej teren zieleni naturalnej teren lasu
maksymalna nadziemna intensywnosc zabudowy	0.5
maksymalny udzial powierzchni zabudowy	50%
maksymalna wysokosc zabudowy	12.0 m
minimalny udzial powierzchni biologicznie czynnej	20%

geometria	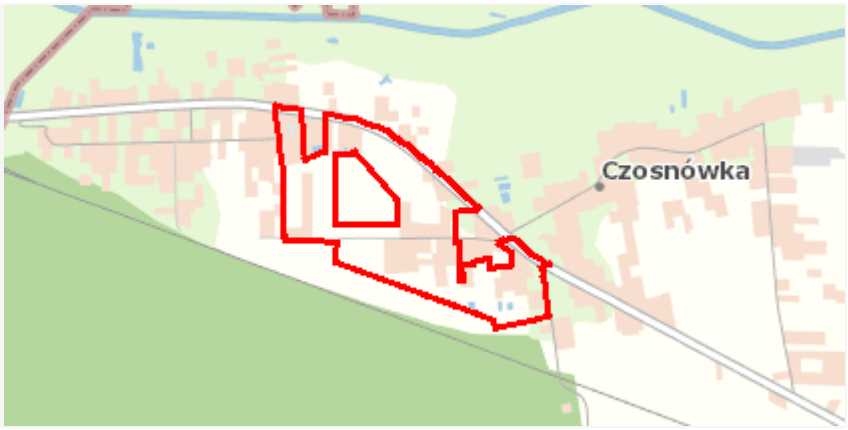
plan	https://www.gov.pl/zagospodarowanieprzestrzenne/app /AktPlanowaniaPrzestrzennego/PL.ZIPPZP.9667/060103-POG/1POG
strefa planistyczna	PL.ZIPPZP.9667_060103-POG_1POG-184SJ_20251030T100748
identifier	https://www.gov.pl/zagospodarowanieprzestrzenne/app /StrefaPlanistyczna/PL.ZIPPZP.9667/060103-POG/1POG-184SJ /20251030T100748
przestrzen nazw	PL.ZIPPZP.9667/060103-POG
lokalny id	1POG-184SJ
wersja id	20251030T100748
poczatek wersji obiektu	2025-10-30T10:07:48
nazwa	strefa wielofunkcyjna z zabudową mieszkaniową jednorodzinną
oznaczenie	184SJ
symbol	SJ
obowiazuje od	2025-10-13
obowiazuje do	obecnie
status	w opracowaniu https://inspire.ec.europa.eu/codelist/ProcessStepGeneralValue /elaboration
charakter ustalenia	ogólnie wiążące https://inspire.ec.europa.eu/codelist/RegulationNatureValue /generallyBinding
profil podstawowy	teren zabudowy mieszkaniowej jednorodzinnej teren usług teren komunikacji teren zieleni urządzonej teren ogrodów działkowych teren infrastruktury technicznej
profil dodatkowy	teren zabudowy letniskowej lub rekreacji indywidualnej teren zieleni naturalnej teren lasu
maksymalna nadziemna intensywnosc zabudowy	0.6
maksymalny udzial powierzchni zabudowy	60%
maksymalna wysokosc zabudowy	12.0 m
minimalny udzial powierzchni	

biologicznie czynnej	20%
geometria	
plan	https://www.gov.pl/zagospodarowanieprzestrzenne/app /AktPlanowaniaPrzestrzennego/PL.ZIPPZP.9667/060103-POG/1POG
strefa planistyczna	PL.ZIPPZP.9667_060103-POG_1POG-184SR_20251103T201327
identifier	https://www.gov.pl/zagospodarowanieprzestrzenne/app /StrefaPlanistyczna/PL.ZIPPZP.9667/060103-POG/1POG-184SR /20251103T201327
przestrzen nazw	PL.ZIPPZP.9667/060103-POG
lokalny id	1POG-184SR
wersja id	20251103T201327
poczatek wersji obiektu	2025-11-03T20:13:27
nazwa	strefa produkcji rolniczej
oznaczenie	184SR
symbol	SR
obowiazuje od	2025-10-13
obowiazuje do	obecnie
status	w opracowaniu https://inspire.ec.europa.eu/codelist/ProcessStepGeneralValue /elaboration
charakter ustalenia	ogólnie wiążące https://inspire.ec.europa.eu/codelist/RegulationNatureValue /generallyBinding
profil podstawowy	teren produkcji w gospodarstwach rolnych teren wielkotowarowej produkcji rolnej teren akwakultury i obsługi rybactwa teren komunikacji teren ogrodów działkowych teren infrastruktury technicznej
profil dodatkowy	teren rolnictwa z zakazem zabudowy teren elektrowni słonecznej teren elektrowni wodnej teren zieleni urządzonej teren zieleni naturalnej teren lasu teren wód
maksymalna nadziemna intensywnosc zabudowy	1.5

maksymalny udzial powierzchni zabudowy	60%
maksymalna wysokosc zabudowy	12.0 m
minimalny udzial powierzchni biologicznie czynnej	30%
geometria	
plan	https://www.gov.pl/zagospodarowanieprzestrzenne/app /AktPlanowaniaPrzestrzennego/PL.ZIPPZP.9667/060103-POG/1POG

strefa planistyczna	PL.ZIPPZP.9667_060103-POG_1POG-184SZ_20251013T000000
identifier	https://www.gov.pl/zagospodarowanieprzestrzenne/app /StrefaPlanistyczna/PL.ZIPPZP.9667/060103-POG/1POG-184SZ /20251013T000000
przestrzen nazw	PL.ZIPPZP.9667/060103-POG
lokalny id	1POG-184SZ
wersja id	20251013T000000
poczatek wersji obiektu	2025-10-13T00:00
nazwa	strefa wielofunkcyjna z zabudową zagrodową
oznaczenie	184SZ
symbol	SZ
obowiazuje od	2025-10-13
obowiazuje do	obecnie
status	w opracowaniu https://inspire.ec.europa.eu/codelist/ProcessStepGeneralValue /elaboration
charakter ustalenia	ogólnie wiążące https://inspire.ec.europa.eu/codelist/RegulationNatureValue /generallyBinding
profil podstawowy	teren zabudowy zagrodowej teren produkcji w gospodarstwach rolnych teren akwakultury i obsługi rybactwa teren komunikacji teren zieleni urządzonej teren ogrodów działkowych teren infrastruktury technicznej
profil dodatkowy	teren wielkotowarowej produkcji rolnej teren usług teren zieleni naturalnej

	teren lasu teren wód
maksymalna nadziemna intensywnosc zabudowy	0.8
maksymalny udzial powierzchni zabudowy	60%
maksymalna wysokosc zabudowy	12.0 m
minimalny udzial powierzchni biologicznie czynnej	30%
geometria	
plan	https://www.gov.pl/zagospodarowanieprzestrzenne/app /AktPlanowaniaPrzestrzennego/PL.ZIPPZP.9667/060103-POG/1POG

strefa planistyczna	PL.ZIPPZP.9667_060103-POG_1POG-185SR_20251013T000000
identifier	https://www.gov.pl/zagospodarowanieprzestrzenne/app /StrefaPlanistyczna/PL.ZIPPZP.9667/060103-POG/1POG-185SR /20251013T000000
przestrzen nazw	PL.ZIPPZP.9667/060103-POG
lokalny id	1POG-185SR
wersja id	20251013T000000
poczatek wersji obiektu	2025-10-13T00:00
nazwa	strefa produkcji rolniczej
oznaczenie	185SR
symbol	SR
obowiazuje od	2025-10-13
obowiazuje do	obecnie
status	w opracowaniu https://inspire.ec.europa.eu/codelist/ProcessStepGeneralValue /elaboration
charakter ustalenia	ogólnie wiążące https://inspire.ec.europa.eu/codelist/RegulationNatureValue /generallyBinding
profil podstawowy	teren produkcji w gospodarstwach rolnych teren wielkotowarowej produkcji rolnej teren akwakultury i obsługi rybactwa teren komunikacji teren ogrodów działkowych teren infrastruktury technicznej

profil dodatkowy	teren rolnictwa z zakazem zabudowy teren elektrowni słonecznej teren elektrowni wodnej teren zieleni urządzonej teren zieleni naturalnej teren lasu teren wód
maksymalna nadziemna intensywnosc zabudowy	1.5
maksymalny udzial powierzchni zabudowy	60%
maksymalna wysokosc zabudowy	12.0 m
minimalny udzial powierzchni biologicznie czynnej	30%
geometria	
plan	https://www.gov.pl/zagospodarowanieprzestrzenne/app/AktPlanowaniaPrzestrzennego/PL.ZIPPZP.9667/060103-POG/1POG

strefa planistyczna	PL.ZIPPZP.9667_060103-POG_1POG-185SJ_20251030T111317
identifier	https://www.gov.pl/zagospodarowanieprzestrzenne/app/StrefaPlanistyczna/PL.ZIPPZP.9667/060103-POG/1POG-185SJ/20251030T111317
przestrzen nazw	PL.ZIPPZP.9667/060103-POG
lokalny id	1POG-185SJ
wersja id	20251030T111317
poczatek wersji obiektu	2025-10-30T11:13:17
nazwa	strefa wielofunkcyjna z zabudową mieszkaniową jednorodzinną
oznaczenie	185SJ
symbol	SJ
obowiazuje od	2025-10-13
obowiazuje do	obecnie
status	w opracowaniu https://inspire.ec.europa.eu/codelist/ProcessStepGeneralValue/elaboration
charakter ustalenia	ogólnie wiążące https://inspire.ec.europa.eu/codelist/RegulationNatureValue/generallyBinding
profil podstawowy	teren zabudowy mieszkaniowej jednorodzinnej teren usług

	teren komunikacji teren zieleni urządzonej teren ogrodów działkowych teren infrastruktury technicznej
profil dodatkowy	teren zabudowy letniskowej lub rekreacji indywidualnej teren zieleni naturalnej teren lasu teren wód
maksymalna nadziemna intensywnosc zabudowy	0.8
maksymalny udzial powierzchni zabudowy	60%
maksymalna wysokosc zabudowy	10.0 m
minimalny udzial powierzchni biologicznie czynnej	30%
geometria	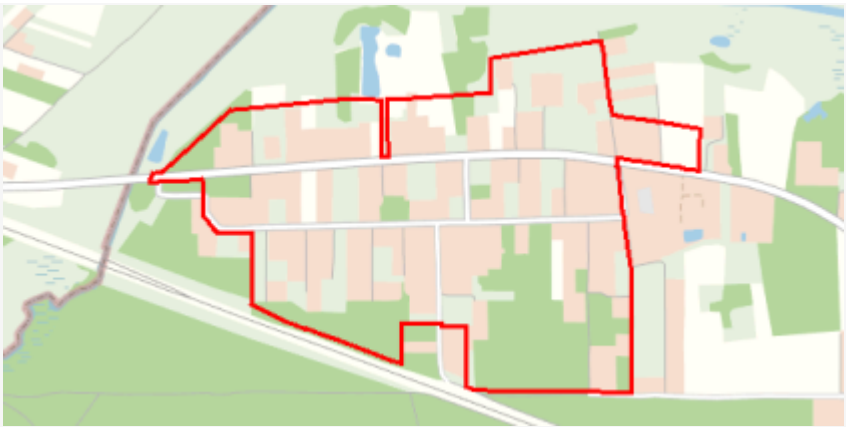
plan	https://www.gov.pl/zagospodarowanieprzestrzenne/app /AktPlanowaniaPrzestrzennego/PL.ZIPPZP.9667/060103-POG/1POG

strefa planistyczna	PL.ZIPPZP.9667_060103-POG_1POG-185SZ_20251013T000000
identifier	https://www.gov.pl/zagospodarowanieprzestrzenne/app /StrefaPlanistyczna/PL.ZIPPZP.9667/060103-POG/1POG-185SZ /20251013T000000
przestrzen nazw	PL.ZIPPZP.9667/060103-POG
lokalny id	1POG-185SZ
wersja id	20251013T000000
poczatek wersji obiektu	2025-10-13T00:00
nazwa	strefa wielofunkcyjna z zabudową zagrodową
oznaczenie	185SZ
symbol	SZ
obowiazuje od	2025-10-13
obowiazuje do	obecnie
status	w opracowaniu https://inspire.ec.europa.eu/codelist/ProcessStepGeneralValue /elaboration
charakter ustalenia	ogólnie wiążące https://inspire.ec.europa.eu/codelist/RegulationNatureValue /generallyBinding

profil podstawowy	teren zabudowy zagrodowej teren produkcji w gospodarstwach rolnych teren akwakultury i obsługi rybactwa teren komunikacji teren zieleni urządzonej teren ogrodów działkowych teren infrastruktury technicznej
profil dodatkowy	teren wielkotowarowej produkcji rolnej teren usług teren zieleni naturalnej teren lasu teren wód
maksymalna nadziemna intensywnosc zabudowy	0.8
maksymalny udzial powierzchni zabudowy	60%
maksymalna wysokosc zabudowy	12.0 m
minimalny udzial powierzchni biologicznie czynnej	30%
geometria	
plan	https://www.gov.pl/zagospodarowanieprzestrzenne/app /AktPlanowaniaPrzestrzennego/PL.ZIPPZP.9667/060103-POG/1POG

strefa planistyczna	PL.ZIPPZP.9667_060103-POG_1POG-186SR_20251013T000000
identifier	https://www.gov.pl/zagospodarowanieprzestrzenne/app /StrefaPlanistyczna/PL.ZIPPZP.9667/060103-POG/1POG-186SR /20251013T000000
przestrzen nazw	PL.ZIPPZP.9667/060103-POG
lokalny id	1POG-186SR
wersja id	20251013T000000
poczatek wersji obiektu	2025-10-13T00:00
nazwa	strefa produkcji rolniczej
oznaczenie	186SR
symbol	SR
obowiazuje od	2025-10-13
obowiazuje do	obecnie
status	w opracowaniu https://inspire.ec.europa.eu/codelist/ProcessStepGeneralValue /elaboration

charakter ustalenia	ogólnie wiążące https://inspire.ec.europa.eu/codelist/RegulationNatureValue/generallyBinding
profil podstawowy	teren produkcji w gospodarstwach rolnych teren wielkotowarowej produkcji rolnej teren akwakultury i obsługi rybactwa teren komunikacji teren ogrodów działkowych teren infrastruktury technicznej
profil dodatkowy	teren rolnictwa z zakazem zabudowy teren elektrowni słonecznej teren elektrowni wodnej teren zieleni urządzonej teren zieleni naturalnej teren lasu teren wód
maksymalna nadziemna intensywnosc zabudowy	1.5
maksymalny udzial powierzchni zabudowy	60%
maksymalna wysokosc zabudowy	12.0 m
minimalny udzial powierzchni biologicznie czynnej	30%
geometria	
plan	https://www.gov.pl/zagospodarowanieprzestrzenne/app/AktPlanowaniaPrzestrzennego/PL.ZIPPZP.9667/060103-POG/1POG

strefa planistyczna	PL.ZIPPZP.9667_060103-POG_1POG-186SJ_20251030T100759
identifier	https://www.gov.pl/zagospodarowanieprzestrzenne/app/StrefaPlanistyczna/PL.ZIPPZP.9667/060103-POG/1POG-186SJ/20251030T100759
przestrzen nazw	PL.ZIPPZP.9667/060103-POG
lokalny id	1POG-186SJ
wersja id	20251030T100759
poczatek wersji obiektu	2025-10-30T10:07:59
nazwa	strefa wielofunkcyjna z zabudową mieszkaniową jednorodzinną
oznaczenie	186SJ
symbol	SJ
obowiazuje od	2025-10-13

obowiazuje do	obecnie
status	w opracowaniu https://inspire.ec.europa.eu/codelist/ProcessStepGeneralValue/elaboration
charakter ustalenia	ogólnie wiążące https://inspire.ec.europa.eu/codelist/RegulationNatureValue/generallyBinding
profil podstawowy	teren zabudowy mieszkaniowej jednorodzinnej teren usług teren komunikacji teren zieleni urządzonej teren ogrodów działkowych teren infrastruktury technicznej
profil dodatkowy	teren zabudowy letniskowej lub rekreacji indywidualnej teren zieleni naturalnej teren lasu
maksymalna nadziemna intensywnosc zabudowy	0.5
maksymalny udzial powierzchni zabudowy	50%
maksymalna wysokosc zabudowy	12.0 m
minimalny udzial powierzchni biologicznie czynnej	20%
geometria	
plan	https://www.gov.pl/zagospodarowanieprzestrzenne/app/AktPlanowaniaPrzestrzennego/PL.ZIPPZP.9667/060103-POG/1POG

strefa planistyczna	PL.ZIPPZP.9667_060103-POG_1POG-186SZ_20251013T000000
identifier	https://www.gov.pl/zagospodarowanieprzestrzenne/app/StrefaPlanistyczna/PL.ZIPPZP.9667/060103-POG/1POG-186SZ/20251013T000000
przestrzen nazw	PL.ZIPPZP.9667/060103-POG
lokalny id	1POG-186SZ
wersja id	20251013T000000
poczatek wersji obiektu	2025-10-13T00:00
nazwa	strefa wielofunkcyjna z zabudową zagrodową
oznaczenie	186SZ
symbol	SZ
obowiazuje od	2025-10-13

obowiazuje do	obecnie
status	w opracowaniu https://inspire.ec.europa.eu/codelist/ProcessStepGeneralValue/elaboration
charakter ustalenia	ogólnie wiążące https://inspire.ec.europa.eu/codelist/RegulationNatureValue/generallyBinding
profil podstawowy	teren zabudowy zagrodowej teren produkcji w gospodarstwach rolnych teren akwakultury i obsługi rybactwa teren komunikacji teren zieleni urządzonej teren ogrodów działkowych teren infrastruktury technicznej
profil dodatkowy	teren wielkotowarowej produkcji rolnej teren usług teren zieleni naturalnej teren lasu teren wód
maksymalna nadziemna intensywnosc zabudowy	0.8
maksymalny udzial powierzchni zabudowy	60%
maksymalna wysokosc zabudowy	12.0 m
minimalny udzial powierzchni biologicznie czynnej	30%
geometria	
plan	https://www.gov.pl/zagospodarowanieprzestrzenne/app/AktPlanowaniaPrzestrzennego/PL.ZIPPZP.9667/060103-POG/1POG

strefa planistyczna	PL.ZIPPZP.9667_060103-POG_1POG-187SR_20251013T000000
identifier	https://www.gov.pl/zagospodarowanieprzestrzenne/app/StrefaPlanistyczna/PL.ZIPPZP.9667/060103-POG/1POG-187SR/20251013T000000
przestrzen nazw	PL.ZIPPZP.9667/060103-POG
lokalny id	1POG-187SR
wersja id	20251013T000000
poczatek wersji obiektu	2025-10-13T00:00
nazwa	strefa produkcji rolniczej
oznaczenie	187SR

symbol	SR
obowiazuje od	2025-10-13
obowiazuje do	obecnie
status	w opracowaniu https://inspire.ec.europa.eu/codelist/ProcessStepGeneralValue/elaboration
charakter ustalenia	ogólnie wiążące https://inspire.ec.europa.eu/codelist/RegulationNatureValue/generallyBinding
profil podstawowy	teren produkcji w gospodarstwach rolnych teren wielkotowarowej produkcji rolnej teren akwakultury i obsługi rybactwa teren komunikacji teren ogrodów działkowych teren infrastruktury technicznej
profil dodatkowy	teren rolnictwa z zakazem zabudowy teren elektrowni słonecznej teren elektrowni wodnej teren zieleni urządzonej teren zieleni naturalnej teren lasu teren wód
maksymalna nadziemna intensywnosc zabudowy	1.5
maksymalny udzial powierzchni zabudowy	60%
maksymalna wysokosc zabudowy	12.0 m
minimalny udzial powierzchni biologicznie czynnej	30%
geometria	
plan	https://www.gov.pl/zagospodarowanieprzestrzenne/app/AktPlanowaniaPrzestrzennego/PL.ZIPPZP.9667/060103-POG/1POG

strefa planistyczna	PL.ZIPPZP.9667_060103-POG_1POG-187SJ_20251030T100754
identifier	https://www.gov.pl/zagospodarowanieprzestrzenne/app/StrefaPlanistyczna/PL.ZIPPZP.9667/060103-POG/1POG-187SJ/20251030T100754
przestrzen nazw	PL.ZIPPZP.9667/060103-POG
lokalny id	1POG-187SJ
wersja id	20251030T100754

poczatek wersji obiektu	2025-10-30T10:07:54
nazwa	strefa wielofunkcyjna z zabudową mieszkaniową jednorodzinną
oznaczenie	187SJ
symbol	SJ
obowiazuje od	2025-10-13
obowiazuje do	obecnie
status	w opracowaniu https://inspire.ec.europa.eu/codelist/ProcessStepGeneralValue/elaboration
charakter ustalenia	ogólnie wiążące https://inspire.ec.europa.eu/codelist/RegulationNatureValue/generallyBinding
profil podstawowy	teren zabudowy mieszkaniowej jednorodzinnej teren usług teren komunikacji teren zieleni urządzonej teren ogrodów działkowych teren infrastruktury technicznej
profil dodatkowy	teren zabudowy letniskowej lub rekreacji indywidualnej teren zieleni naturalnej teren lasu
maksymalna nadziemna intensywnosc zabudowy	0.6
maksymalny udzial powierzchni zabudowy	60%
maksymalna wysokosc zabudowy	12.0 m
minimalny udzial powierzchni biologicznie czynnej	20%
geometria	
plan	https://www.gov.pl/zagospodarowanieprzestrzenne/app/AktPlanowaniaPrzestrzennego/PL.ZIPPZP.9667/060103-POG/1POG

strefa planistyczna	PL.ZIPPZP.9667_060103-POG_1POG-187SZ_20251013T000000
identifier	https://www.gov.pl/zagospodarowanieprzestrzenne/app/StrefaPlanistyczna/PL.ZIPPZP.9667/060103-POG/1POG-187SZ/20251013T000000
przestrzen nazw	PL.ZIPPZP.9667/060103-POG
lokalny id	1POG-187SZ
wersja id	20251013T000000

poczatek wersji obiektu	2025-10-13T00:00
nazwa	strefa wielofunkcyjna z zabudową zagrodową
oznaczenie	187SZ
symbol	SZ
obowiazuje od	2025-10-13
obowiazuje do	obecnie
status	w opracowaniu https://inspire.ec.europa.eu/codelist/ProcessStepGeneralValue/elaboration
charakter ustalenia	ogólnie wiążące https://inspire.ec.europa.eu/codelist/RegulationNatureValue/generallyBinding
profil podstawowy	teren zabudowy zagrodowej teren produkcji w gospodarstwach rolnych teren akwakultury i obsługi rybactwa teren komunikacji teren zieleni urządzonej teren ogrodów działkowych teren infrastruktury technicznej
profil dodatkowy	teren wielkotowarowej produkcji rolnej teren usług teren zieleni naturalnej teren lasu teren wód
maksymalna nadziemna intensywnosc zabudowy	0.8
maksymalny udzial powierzchni zabudowy	60%
maksymalna wysokosc zabudowy	12.0 m
minimalny udzial powierzchni biologicznie czynnej	30%
geometria	
plan	https://www.gov.pl/zagospodarowanieprzestrzenne/app/AktPlanowaniaPrzestrzennego/PL.ZIPPZP.9667/060103-POG/1POG

strefa planistyczna	PL.ZIPPZP.9667_060103-POG_1POG-188SR_20251013T000000
identifier	https://www.gov.pl/zagospodarowanieprzestrzenne/app/StrefaPlanistyczna/PL.ZIPPZP.9667/060103-POG/1POG-188SR/20251013T000000

przestrzen nazw	PL.ZIPPZP.9667/060103-POG
lokalny id	1POG-188SR
wersja id	20251013T000000
poczatek wersji obiektu	2025-10-13T00:00
nazwa	strefa produkcji rolniczej
oznaczenie	188SR
symbol	SR
obowiazuje od	2025-10-13
obowiazuje do	obecnie
status	w opracowaniu https://inspire.ec.europa.eu/codelist/ProcessStepGeneralValue/elaboration
charakter ustalenia	ogólnie wiążące https://inspire.ec.europa.eu/codelist/RegulationNatureValue/generallyBinding
profil podstawowy	teren produkcji w gospodarstwach rolnych teren wielkotowarowej produkcji rolnej teren akwakultury i obsługi rybactwa teren komunikacji teren ogrodów działkowych teren infrastruktury technicznej
profil dodatkowy	teren rolnictwa z zakazem zabudowy teren elektrowni słonecznej teren elektrowni wodnej teren zieleni urządzonej teren zieleni naturalnej teren lasu teren wód
maksymalna nadziemna intensywnosc zabudowy	1.5
maksymalny udzial powierzchni zabudowy	60%
maksymalna wysokosc zabudowy	12.0 m
minimalny udzial powierzchni biologicznie czynnej	30%
geometria	
plan	https://www.gov.pl/zagospodarowanieprzestrzenne/app/AktPlanowaniaPrzestrzennego/PL.ZIPPZP.9667/060103-POG/1POG

strefa planistyczna	PL.ZIPPZP.9667_060103-POG_1POG-188SZ_20251013T000000
identifier	https://www.gov.pl/zagospodarowanieprzestrzenne/app /StrefaPlanistyczna/PL.ZIPPZP.9667/060103-POG/1POG-188SZ /20251013T000000
przestrzen nazw	PL.ZIPPZP.9667/060103-POG
lokalny id	1POG-188SZ
wersja id	20251013T000000
poczatek wersji obiektu	2025-10-13T00:00
nazwa	strefa wielofunkcyjna z zabudową zagrodową
oznaczenie	188SZ
symbol	SZ
obowiazuje od	2025-10-13
obowiazuje do	obecnie
status	w opracowaniu https://inspire.ec.europa.eu/codelist/ProcessStepGeneralValue /elaboration
charakter ustalenia	ogólnie wiążące https://inspire.ec.europa.eu/codelist/RegulationNatureValue /generallyBinding
profil podstawowy	teren zabudowy zagrodowej teren produkcji w gospodarstwach rolnych teren akwakultury i obsługi rybactwa teren komunikacji teren zieleni urządzonej teren ogrodów działkowych teren infrastruktury technicznej
profil dodatkowy	teren wielkotowarowej produkcji rolnej teren usług teren zieleni naturalnej teren lasu teren wód
maksymalna nadziemna intensywnosc zabudowy	0.8
maksymalny udzial powierzchni zabudowy	60%
maksymalna wysokosc zabudowy	12.0 m
minimalny udzial powierzchni biologicznie czynnej	30%
geometria	

plan	https://www.gov.pl/zagospodarowanieprzestrzenne/app /AktPlanowaniaPrzestrzennego/PL.ZIPPZP.9667/060103-POG/1POG
strefa planistyczna	PL.ZIPPZP.9667_060103-POG_1POG-188SJ_20251030T110726
identifier	https://www.gov.pl/zagospodarowanieprzestrzenne/app /StrefaPlanistyczna/PL.ZIPPZP.9667/060103-POG/1POG-188SJ /20251030T110726
przestrzen nazw	PL.ZIPPZP.9667/060103-POG
lokalny id	1POG-188SJ
wersja id	20251030T110726
poczatek wersji obiektu	2025-10-30T11:07:26
nazwa	strefa wielofunkcyjna z zabudową mieszkaniową jednorodzinną
oznaczenie	188SJ
symbol	SJ
obowiazuje od	2025-10-13
obowiazuje do	obecnie
status	w opracowaniu https://inspire.ec.europa.eu/codelist/ProcessStepGeneralValue /elaboration
charakter ustalenia	ogólnie wiążące https://inspire.ec.europa.eu/codelist/RegulationNatureValue /generallyBinding
profil podstawowy	teren zabudowy mieszkaniowej jednorodzinnej teren usług teren komunikacji teren zieleni urządzonej teren ogrodów działkowych teren infrastruktury technicznej
profil dodatkowy	teren zabudowy letniskowej lub rekreacji indywidualnej teren zieleni naturalnej teren lasu teren wód
maksymalna nadziemna intensywnosc zabudowy	0.8
maksymalny udzial powierzchni zabudowy	60%
maksymalna wysokosc zabudowy	9.0 m
minimalny udzial powierzchni biologicznie czynnej	30%
geometria	

	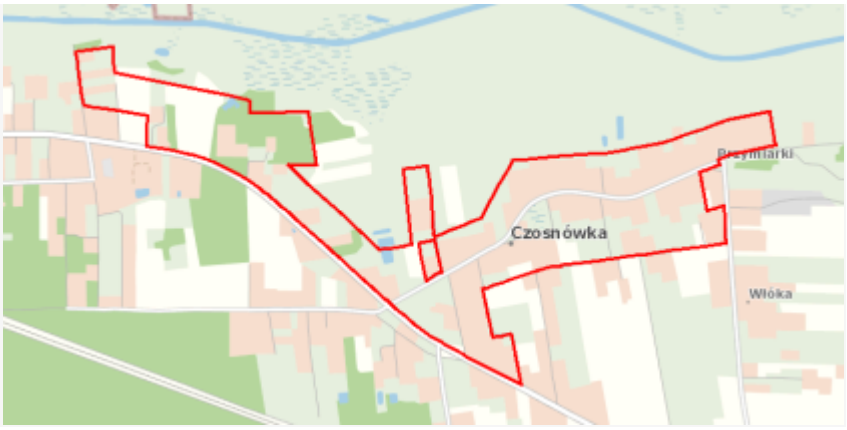
plan	https://www.gov.pl/zagospodarowanieprzestrzenne/app /AktPlanowaniaPrzestrzennego/PL.ZIPPZP.9667/060103-POG/1POG
strefa planistyczna	PL.ZIPPZP.9667_060103-POG_1POG-189SR_20251013T000000
identifier	https://www.gov.pl/zagospodarowanieprzestrzenne/app /StrefaPlanistyczna/PL.ZIPPZP.9667/060103-POG/1POG-189SR /20251013T000000
przestrzen nazw	PL.ZIPPZP.9667/060103-POG
lokalny id	1POG-189SR
wersja id	20251013T000000
poczatek wersji obiektu	2025-10-13T00:00
nazwa	strefa produkcji rolniczej
oznaczenie	189SR
symbol	SR
obowiazuje od	2025-10-13
obowiazuje do	obecnie
status	w opracowaniu https://inspire.ec.europa.eu/codelist/ProcessStepGeneralValue /elaboration
charakter ustalenia	ogólnie wiążące https://inspire.ec.europa.eu/codelist/RegulationNatureValue /generallyBinding
profil podstawowy	teren produkcji w gospodarstwach rolnych teren wielkotowarowej produkcji rolnej teren akwakultury i obsługi rybactwa teren komunikacji teren ogrodów działkowych teren infrastruktury technicznej
profil dodatkowy	teren rolnictwa z zakazem zabudowy teren elektrowni słonecznej teren elektrowni wodnej teren zieleni urządzonej teren zieleni naturalnej teren lasu teren wód
maksymalna nadziemna intensywnosc zabudowy	1.5
maksymalny udzial powierzchni zabudowy	60%

maksymalna wysokosc zabudowy	12.0 m
minimalny udzial powierzchni biologicznie czynnej	30%
geometria	
plan	https://www.gov.pl/zagospodarowanieprzestrzenne/app/AktPlanowaniaPrzestrzennego/PL.ZIPPZP.9667/060103-POG/1POG

strefa planistyczna	PL.ZIPPZP.9667_060103-POG_1POG-189SJ_20251112T093609
identifier	https://www.gov.pl/zagospodarowanieprzestrzenne/app/StrefaPlanistyczna/PL.ZIPPZP.9667/060103-POG/1POG-189SJ/20251112T093609
przestrzen nazw	PL.ZIPPZP.9667/060103-POG
lokalny id	1POG-189SJ
wersja id	20251112T093609
poczatek wersji obiektu	2025-11-12T09:36:09
nazwa	strefa wielofunkcyjna z zabudową mieszkaniową jednorodzinną
oznaczenie	189SJ
symbol	SJ
obowiazuje od	2025-10-13
obowiazuje do	obecnie
status	w opracowaniu https://inspire.ec.europa.eu/codelist/ProcessStepGeneralValue/elaboration
charakter ustalenia	ogólnie wiążące https://inspire.ec.europa.eu/codelist/RegulationNatureValue/generallyBinding
profil podstawowy	teren zabudowy mieszkaniowej jednorodzinnej teren usług teren komunikacji teren zieleni urządzonej teren ogrodów działkowych teren infrastruktury technicznej
profil dodatkowy	teren zabudowy letniskowej lub rekreacji indywidualnej teren zieleni naturalnej teren lasu
maksymalna nadziemna intensywnosc zabudowy	0.3
maksymalny udzial powierzchni zabudowy	30%

maksymalna wysokosc zabudowy	12.0 m
minimalny udzial powierzchni biologicznie czynnej	20%
geometria	
plan	https://www.gov.pl/zagospodarowanieprzestrzenne/app /AktPlanowaniaPrzestrzennego/PL.ZIPPZP.9667/060103-POG/1POG
strefa planistyczna	PL.ZIPPZP.9667_060103-POG_1POG-189SZ_20251013T000000
identifier	https://www.gov.pl/zagospodarowanieprzestrzenne/app /StrefaPlanistyczna/PL.ZIPPZP.9667/060103-POG/1POG-189SZ /20251013T000000
przestrzen nazw	PL.ZIPPZP.9667/060103-POG
lokalny id	1POG-189SZ
wersja id	20251013T000000
poczatek wersji obiektu	2025-10-13T00:00
nazwa	strefa wielofunkcyjna z zabudową zagrodową
oznaczenie	189SZ
symbol	SZ
obowiazuje od	2025-10-13
obowiazuje do	obecnie
status	w opracowaniu https://inspire.ec.europa.eu/codelist/ProcessStepGeneralValue /elaboration
charakter ustalenia	ogólnie wiążące https://inspire.ec.europa.eu/codelist/RegulationNatureValue /generallyBinding
profil podstawowy	teren zabudowy zagrodowej teren produkcji w gospodarstwach rolnych teren akwakultury i obsługi rybactwa teren komunikacji teren zieleni urządzonej teren ogrodów działkowych teren infrastruktury technicznej
profil dodatkowy	teren wielkotowarowej produkcji rolnej teren usług teren zieleni naturalnej teren lasu teren wód
maksymalna nadziemna	

intensywnosc zabudowy	0.8
maksymalny udzial powierzchni zabudowy	60%
maksymalna wysokosc zabudowy	12.0 m
minimalny udzial powierzchni biologicznie czynnej	30%
geometria	
plan	https://www.gov.pl/zagospodarowanieprzestrzenne/app/AktPlanowaniaPrzestrzennego/PL.ZIPPZP.9667/060103-POG/1POG
strefa planistyczna	PL.ZIPPZP.9667_060103-POG_1POG-190SJ_20251013T000000
identifier	https://www.gov.pl/zagospodarowanieprzestrzenne/app/StrefaPlanistyczna/PL.ZIPPZP.9667/060103-POG/1POG-190SJ/20251013T000000
przestrzen nazw	PL.ZIPPZP.9667/060103-POG
lokalny id	1POG-190SJ
wersja id	20251013T000000
poczatek wersji obiektu	2025-10-13T00:00
nazwa	strefa wielofunkcyjna z zabudową mieszkaniową jednorodzinną
oznaczenie	190SJ
symbol	SJ
obowiazuje od	2025-10-13
obowiazuje do	obecnie
status	w opracowaniu https://inspire.ec.europa.eu/codelist/ProcessStepGeneralValue/elaboration
charakter ustalenia	ogólnie wiążące https://inspire.ec.europa.eu/codelist/RegulationNatureValue/generallyBinding
profil podstawowy	teren zabudowy mieszkaniowej jednorodzinnej teren usług teren komunikacji teren zieleni urządzonej teren ogrodów działkowych teren infrastruktury technicznej
profil dodatkowy	teren zabudowy letniskowej lub rekreacji indywidualnej teren zieleni naturalnej teren lasu teren wód

maksymalna nadziemna intensywnosc zabudowy	0.8
maksymalny udzial powierzchni zabudowy	60%
maksymalna wysokosc zabudowy	12.0 m
minimalny udzial powierzchni biologicznie czynnej	30%
geometria	
plan	https://www.gov.pl/zagospodarowanieprzestrzenne/app /AktPlanowaniaPrzestrzennego/PL.ZIPPZP.9667/060103-POG/1POG

strefa planistyczna	PL.ZIPPZP.9667_060103-POG_1POG-190SR_20251013T000000
identifier	https://www.gov.pl/zagospodarowanieprzestrzenne/app /StrefaPlanistyczna/PL.ZIPPZP.9667/060103-POG/1POG-190SR /20251013T000000
przestrzen nazw	PL.ZIPPZP.9667/060103-POG
lokalny id	1POG-190SR
wersja id	20251013T000000
poczatek wersji obiektu	2025-10-13T00:00
nazwa	strefa produkcji rolniczej
oznaczenie	190SR
symbol	SR
obowiazuje od	2025-10-13
obowiazuje do	obecnie
status	w opracowaniu https://inspire.ec.europa.eu/codelist/ProcessStepGeneralValue /elaboration
charakter ustalenia	ogólnie wiążące https://inspire.ec.europa.eu/codelist/RegulationNatureValue /generallyBinding
profil podstawowy	teren produkcji w gospodarstwach rolnych teren wielkotowarowej produkcji rolnej teren akwakultury i obsługi rybactwa teren komunikacji teren ogrodów działkowych teren infrastruktury technicznej
profil dodatkowy	teren rolnictwa z zakazem zabudowy teren elektrowni słonecznej

	teren elektrowni wodnej teren zieleni urządzonej teren zieleni naturalnej teren lasu teren wód
maksymalna nadziemna intensywnosc zabudowy	1.5
maksymalny udzial powierzchni zabudowy	60%
maksymalna wysokosc zabudowy	25.0 m
minimalny udzial powierzchni biologicznie czynnej	30%
geometria	
plan	https://www.gov.pl/zagospodarowanieprzestrzenne/app /AktPlanowaniaPrzestrzennego/PL.ZIPPZP.9667/060103-POG/1POG

strefa planistyczna	PL.ZIPPZP.9667_060103-POG_1POG-190SZ_20251013T000000
identifier	https://www.gov.pl/zagospodarowanieprzestrzenne/app /StrefaPlanistyczna/PL.ZIPPZP.9667/060103-POG/1POG-190SZ /20251013T000000
przestrzen nazw	PL.ZIPPZP.9667/060103-POG
lokalny id	1POG-190SZ
wersja id	20251013T000000
poczatek wersji obiektu	2025-10-13T00:00
nazwa	strefa wielofunkcyjna z zabudową zagrodową
oznaczenie	190SZ
symbol	SZ
obowiazuje od	2025-10-13
obowiazuje do	obecnie
status	w opracowaniu https://inspire.ec.europa.eu/codelist/ProcessStepGeneralValue /elaboration
charakter ustalenia	ogólnie wiążące https://inspire.ec.europa.eu/codelist/RegulationNatureValue /generallyBinding
profil podstawowy	teren zabudowy zagrodowej teren produkcji w gospodarstwach rolnych teren akwakultury i obsługi rybactwa teren komunikacji

	teren zieleni urządzonej teren ogrodów działkowych teren infrastruktury technicznej
profil dodatkowy	teren wielkotowarowej produkcji rolnej teren usług teren zieleni naturalnej teren lasu teren wód
maksymalna nadziemna intensywnosc zabudowy	0.8
maksymalny udzial powierzchni zabudowy	60%
maksymalna wysokosc zabudowy	12.0 m
minimalny udzial powierzchni biologicznie czynnej	30%
geometria	
plan	https://www.gov.pl/zagospodarowanieprzestrzenne/app /AktPlanowaniaPrzestrzennego/PL.ZIPPZP.9667/060103-POG/1POG

strefa planistyczna	PL.ZIPPZP.9667_060103-POG_1POG-191SR_20251104T204431
identifier	https://www.gov.pl/zagospodarowanieprzestrzenne/app /StrefaPlanistyczna/PL.ZIPPZP.9667/060103-POG/1POG-191SR /20251104T204431
przestrzen nazw	PL.ZIPPZP.9667/060103-POG
lokalny id	1POG-191SR
wersja id	20251104T204431
poczatek wersji obiektu	2025-11-04T20:44:31
nazwa	strefa produkcji rolniczej
oznaczenie	191SR
symbol	SR
obowiazuje od	2025-10-13
obowiazuje do	obecnie
status	w opracowaniu https://inspire.ec.europa.eu/codelist/ProcessStepGeneralValue /elaboration
charakter ustalenia	ogólnie wiążące https://inspire.ec.europa.eu/codelist/RegulationNatureValue /generallyBinding

profil podstawowy	teren produkcji w gospodarstwach rolnych teren wielkotowarowej produkcji rolnej teren akwakultury i obsługi rybactwa teren komunikacji teren ogrodów działkowych teren infrastruktury technicznej
profil dodatkowy	teren rolnictwa z zakazem zabudowy teren elektrowni słonecznej teren elektrowni wodnej teren zieleni urządzonej teren zieleni naturalnej teren lasu teren wód
maksymalna nadziemna intensywnosc zabudowy	1.5
maksymalny udzial powierzchni zabudowy	60%
maksymalna wysokosc zabudowy	12.0 m
minimalny udzial powierzchni biologicznie czynnej	30%
geometria	
plan	https://www.gov.pl/zagospodarowanieprzestrzenne/app /AktPlanowaniaPrzestrzennego/PL.ZIPPZP.9667/060103-POG/1POG

strefa planistyczna	PL.ZIPPZP.9667_060103-POG_1POG-191SZ_20251013T000000
identifier	https://www.gov.pl/zagospodarowanieprzestrzenne/app /StrefaPlanistyczna/PL.ZIPPZP.9667/060103-POG/1POG-191SZ /20251013T000000
przestrzen nazw	PL.ZIPPZP.9667/060103-POG
lokalny id	1POG-191SZ
wersja id	20251013T000000
poczatek wersji obiektu	2025-10-13T00:00
nazwa	strefa wielofunkcyjna z zabudową zagrodową
oznaczenie	191SZ
symbol	SZ
obowiazuje od	2025-10-13
obowiazuje do	obecnie
status	w opracowaniu https://inspire.ec.europa.eu/codelist/ProcessStepGeneralValue

	/elaboration
charakter ustalenia	ogólnie wiążące https://inspire.ec.europa.eu/codelist/RegulationNatureValue/generallyBinding
profil podstawowy	teren zabudowy zagrodowej teren produkcji w gospodarstwach rolnych teren akwakultury i obsługi rybactwa teren komunikacji teren zieleni urządzonej teren ogrodów działkowych teren infrastruktury technicznej
profil dodatkowy	teren wielkotowarowej produkcji rolnej teren usług teren zieleni naturalnej teren lasu teren wód
maksymalna nadziemna intensywnosc zabudowy	0.8
maksymalny udzial powierzchni zabudowy	60%
maksymalna wysokosc zabudowy	12.0 m
minimalny udzial powierzchni biologicznie czynnej	30%
geometria	
plan	https://www.gov.pl/zagospodarowanieprzestrzenne/app/AktPlanowaniaPrzestrzennego/PL.ZIPPZP.9667/060103-POG/1POG

strefa planistyczna	PL.ZIPPZP.9667_060103-POG_1POG-191SJ_20251013T000000
identifier	https://www.gov.pl/zagospodarowanieprzestrzenne/app/StrefaPlanistyczna/PL.ZIPPZP.9667/060103-POG/1POG-191SJ/20251013T000000
przestrzen nazw	PL.ZIPPZP.9667/060103-POG
lokalny id	1POG-191SJ
wersja id	20251013T000000
poczatek wersji obiektu	2025-10-13T00:00
nazwa	strefa wielofunkcyjna z zabudową mieszkaniową jednorodzinną
oznaczenie	191SJ
symbol	SJ
obowiazuje od	2025-10-13

obowiazuje do	obecnie
status	w opracowaniu https://inspire.ec.europa.eu/codelist/ProcessStepGeneralValue/elaboration
charakter ustalenia	ogólnie wiążące https://inspire.ec.europa.eu/codelist/RegulationNatureValue/generallyBinding
profil podstawowy	teren zabudowy mieszkaniowej jednorodzinnej teren usług teren komunikacji teren zieleni urządzonej teren ogrodów działkowych teren infrastruktury technicznej
profil dodatkowy	teren zabudowy letniskowej lub rekreacji indywidualnej teren zieleni naturalnej teren lasu teren wód
maksymalna nadziemna intensywnosc zabudowy	0.8
maksymalny udzial powierzchni zabudowy	60%
maksymalna wysokosc zabudowy	12.0 m
minimalny udzial powierzchni biologicznie czynnej	30%
geometria	
plan	https://www.gov.pl/zagospodarowanieprzestrzenne/app/AktPlanowaniaPrzestrzennego/PL.ZIPPZP.9667/060103-POG/1POG

strefa planistyczna	PL.ZIPPZP.9667_060103-POG_1POG-192SR_20251013T000000
identifier	https://www.gov.pl/zagospodarowanieprzestrzenne/app/StrefaPlanistyczna/PL.ZIPPZP.9667/060103-POG/1POG-192SR/20251013T000000
przestrzen nazw	PL.ZIPPZP.9667/060103-POG
lokalny id	1POG-192SR
wersja id	20251013T000000
poczatek wersji obiektu	2025-10-13T00:00
nazwa	strefa produkcji rolniczej
oznaczenie	192SR
symbol	SR

obowiazuje od	2025-10-13
obowiazuje do	obecnie
status	w opracowaniu https://inspire.ec.europa.eu/codelist/ProcessStepGeneralValue/elaboration
charakter ustalenia	ogólnie wiążące https://inspire.ec.europa.eu/codelist/RegulationNatureValue/generallyBinding
profil podstawowy	teren produkcji w gospodarstwach rolnych teren wielkotowarowej produkcji rolnej teren akwakultury i obsługi rybactwa teren komunikacji teren ogrodów działkowych teren infrastruktury technicznej
profil dodatkowy	teren rolnictwa z zakazem zabudowy teren elektrowni słonecznej teren elektrowni wodnej teren zieleni urządzonej teren zieleni naturalnej teren lasu teren wód
maksymalna nadziemna intensywnosc zabudowy	1.5
maksymalny udzial powierzchni zabudowy	60%
maksymalna wysokosc zabudowy	12.0 m
minimalny udzial powierzchni biologicznie czynnej	30%
geometria	
plan	https://www.gov.pl/zagospodarowanieprzestrzenne/app/AktPlanowaniaPrzestrzennego/PL.ZIPPZP.9667/060103-POG/1POG

strefa planistyczna	PL.ZIPPZP.9667_060103-POG_1POG-192SZ_20251013T000000
identifier	https://www.gov.pl/zagospodarowanieprzestrzenne/app/StrefaPlanistyczna/PL.ZIPPZP.9667/060103-POG/1POG-192SZ/20251013T000000
przestrzen nazw	PL.ZIPPZP.9667/060103-POG
lokalny id	1POG-192SZ
wersja id	20251013T000000
poczatek wersji obiektu	2025-10-13T00:00

nazwa	strefa wielofunkcyjna z zabudową zagrodową
oznaczenie	192SZ
symbol	SZ
obowiazuje od	2025-10-13
obowiazuje do	obecnie
status	w opracowaniu https://inspire.ec.europa.eu/codelist/ProcessStepGeneralValue/elaboration
charakter ustalenia	ogólnie wiążące https://inspire.ec.europa.eu/codelist/RegulationNatureValue/generallyBinding
profil podstawowy	teren zabudowy zagrodowej teren produkcji w gospodarstwach rolnych teren akwakultury i obsługi rybactwa teren komunikacji teren zieleni urządzonej teren ogrodów działkowych teren infrastruktury technicznej
profil dodatkowy	teren wielkotowarowej produkcji rolnej teren usług teren zieleni naturalnej teren lasu teren wód
maksymalna nadziemna intensywnosc zabudowy	0.8
maksymalny udzial powierzchni zabudowy	60%
maksymalna wysokosc zabudowy	12.0 m
minimalny udzial powierzchni biologicznie czynnej	30%
geometria	
plan	https://www.gov.pl/zagospodarowanieprzestrzenne/app/AktPlanowaniaPrzestrzennego/PL.ZIPPZP.9667/060103-POG/1POG

strefa planistyczna	PL.ZIPPZP.9667_060103-POG_1POG-192SJ_20251013T000000
identifier	https://www.gov.pl/zagospodarowanieprzestrzenne/app/StrefaPlanistyczna/PL.ZIPPZP.9667/060103-POG/1POG-192SJ/20251013T000000
przestrzen nazw	PL.ZIPPZP.9667/060103-POG
lokalny id	1POG-192SJ

wersja id	20251013T000000
poczatek wersji obiektu	2025-10-13T00:00
nazwa	strefa wielofunkcyjna z zabudową mieszkaniową jednorodzinną
oznaczenie	192SJ
symbol	SJ
obowiazuje od	2025-10-13
obowiazuje do	obecnie
status	w opracowaniu https://inspire.ec.europa.eu/codelist/ProcessStepGeneralValue/elaboration
charakter ustalenia	ogólnie wiążące https://inspire.ec.europa.eu/codelist/RegulationNatureValue/generallyBinding
profil podstawowy	teren zabudowy mieszkaniowej jednorodzinnej teren usług teren komunikacji teren zieleni urządzonej teren ogrodów działkowych teren infrastruktury technicznej
profil dodatkowy	teren zabudowy letniskowej lub rekreacji indywidualnej teren zieleni naturalnej teren lasu teren wód
maksymalna nadziemna intensywnosc zabudowy	0.8
maksymalny udzial powierzchni zabudowy	60%
maksymalna wysokosc zabudowy	12.0 m
minimalny udzial powierzchni biologicznie czynnej	30%
geometria	
plan	https://www.gov.pl/zagospodarowanieprzestrzenne/app/AktPlanowaniaPrzestrzennego/PL.ZIPPZP.9667/060103-POG/1POG

strefa planistyczna	PL.ZIPPZP.9667_060103-POG_1POG-193SR_20251103T092129
identifier	https://www.gov.pl/zagospodarowanieprzestrzenne/app/StrefaPlanistyczna/PL.ZIPPZP.9667/060103-POG/1POG-193SR/20251103T092129
przestrzen nazw	PL.ZIPPZP.9667/060103-POG

lokalny id	1POG-193SR
wersja id	20251103T092129
poczatek wersji obiektu	2025-11-03T09:21:29
nazwa	strefa produkcji rolniczej
oznaczenie	193SR
symbol	SR
obowiazuje od	2025-10-13
obowiazuje do	obecnie
status	w opracowaniu https://inspire.ec.europa.eu/codelist/ProcessStepGeneralValue/elaboration
charakter ustalenia	ogólnie wiążące https://inspire.ec.europa.eu/codelist/RegulationNatureValue/generallyBinding
profil podstawowy	teren produkcji w gospodarstwach rolnych teren wielkotowarowej produkcji rolnej teren akwakultury i obsługi rybactwa teren komunikacji teren ogrodów działkowych teren infrastruktury technicznej
profil dodatkowy	teren rolnictwa z zakazem zabudowy teren elektrowni słonecznej teren elektrowni wodnej teren zieleni urządzonej teren zieleni naturalnej teren lasu teren wód
maksymalna nadziemna intensywnosc zabudowy	1.5
maksymalny udzial powierzchni zabudowy	60%
maksymalna wysokosc zabudowy	12.0 m
minimalny udzial powierzchni biologicznie czynnej	30%
geometria	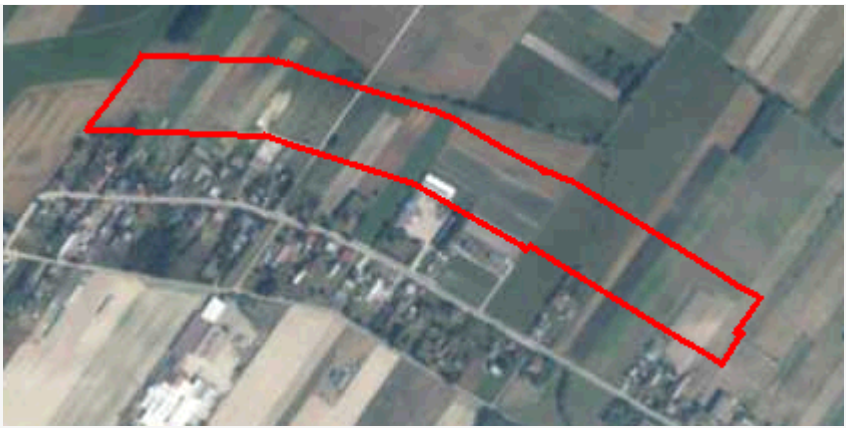
plan	https://www.gov.pl/zagospodarowanieprzestrzenne/app/AktPlanowaniaPrzestrzennego/PL.ZIPPZP.9667/060103-POG/1POG
strefa planistyczna	PL.ZIPPZP.9667_060103-POG_1POG-193SJ_20251029T134657

identifier	https://www.gov.pl/zagospodarowanieprzestrzenne/app /StrefaPlanistyczna/PL.ZIPPZP.9667/060103-POG/1POG-193SJ /20251029T134657
przestrzen nazw	PL.ZIPPZP.9667/060103-POG
lokalny id	1POG-193SJ
wersja id	20251029T134657
poczatek wersji obiektu	2025-10-29T13:46:57
nazwa	strefa wielofunkcyjna z zabudową mieszkaniową jednorodzinną
oznaczenie	193SJ
symbol	SJ
obowiazuje od	2025-10-13
obowiazuje do	obecnie
status	w opracowaniu https://inspire.ec.europa.eu/codelist/ProcessStepGeneralValue /elaboration
charakter ustalenia	ogólnie wiążące https://inspire.ec.europa.eu/codelist/RegulationNatureValue /generallyBinding
profil podstawowy	teren zabudowy mieszkaniowej jednorodzinnej teren usług teren komunikacji teren zieleni urządzonej teren ogrodów działkowych teren infrastruktury technicznej
profil dodatkowy	teren zabudowy letniskowej lub rekreacji indywidualnej teren zieleni naturalnej
maksymalna nadziemna intensywnosc zabudowy	0.6
maksymalny udzial powierzchni zabudowy	40%
maksymalna wysokosc zabudowy	12.0 m
minimalny udzial powierzchni biologicznie czynnej	40%
geometria	
plan	https://www.gov.pl/zagospodarowanieprzestrzenne/app /AktPlanowaniaPrzestrzennego/PL.ZIPPZP.9667/060103-POG/1POG

strefa planistyczna	PL.ZIPPZP.9667_060103-POG_1POG-193SZ_20251013T000000

identifier	https://www.gov.pl/zagospodarowanieprzestrzenne/app /StrefaPlanistyczna/PL.ZIPPZP.9667/060103-POG/1POG-193SZ /20251013T000000
przestrzen nazw	PL.ZIPPZP.9667/060103-POG
lokalny id	1POG-193SZ
wersja id	20251013T000000
poczatek wersji obiektu	2025-10-13T00:00
nazwa	strefa wielofunkcyjna z zabudową zagrodową
oznaczenie	193SZ
symbol	SZ
obowiazuje od	2025-10-13
obowiazuje do	obecnie
status	w opracowaniu https://inspire.ec.europa.eu/codelist/ProcessStepGeneralValue /elaboration
charakter ustalenia	ogólnie wiążące https://inspire.ec.europa.eu/codelist/RegulationNatureValue /generallyBinding
profil podstawowy	teren zabudowy zagrodowej teren produkcji w gospodarstwach rolnych teren akwakultury i obsługi rybactwa teren komunikacji teren zieleni urządzonej teren ogrodów działkowych teren infrastruktury technicznej
profil dodatkowy	teren wielkotowarowej produkcji rolnej teren usług teren zieleni naturalnej teren lasu teren wód
maksymalna nadziemna intensywnosc zabudowy	0.8
maksymalny udzial powierzchni zabudowy	60%
maksymalna wysokosc zabudowy	12.0 m
minimalny udzial powierzchni biologicznie czynnej	30%
geometria	
plan	https://www.gov.pl/zagospodarowanieprzestrzenne/app

	/AktPlanowaniaPrzestrzennego/PL.ZIPPZP.9667/060103-POG/1POG
strefa planistyczna	PL.ZIPPZP.9667_060103-POG_1POG-194SR_20251104T095521
identifier	https://www.gov.pl/zagospodarowanieprzestrzenne/app /StrefaPlanistyczna/PL.ZIPPZP.9667/060103-POG/1POG-194SR /20251104T095521
przestrzen nazw	PL.ZIPPZP.9667/060103-POG
lokalny id	1POG-194SR
wersja id	20251104T095521
poczatek wersji obiektu	2025-11-04T09:55:21
nazwa	strefa produkcji rolniczej
oznaczenie	194SR
symbol	SR
obowiazuje od	2025-10-13
obowiazuje do	obecnie
status	w opracowaniu https://inspire.ec.europa.eu/codelist/ProcessStepGeneralValue /elaboration
charakter ustalenia	ogólnie wiążące https://inspire.ec.europa.eu/codelist/RegulationNatureValue /generallyBinding
profil podstawowy	teren produkcji w gospodarstwach rolnych teren wielkotowarowej produkcji rolnej teren akwakultury i obsługi rybactwa teren komunikacji teren ogrodów działkowych teren infrastruktury technicznej
profil dodatkowy	teren rolnictwa z zakazem zabudowy teren elektrowni słonecznej teren elektrowni wodnej teren zieleni urządzonej teren zieleni naturalnej teren lasu teren wód
maksymalna nadziemna intensywnosc zabudowy	1.5
maksymalny udzial powierzchni zabudowy	60%
maksymalna wysokosc zabudowy	12.0 m
minimalny udzial powierzchni biologicznie czynnej	30%
geometria	



plan	https://www.gov.pl/zagospodarowanieprzestrzenne/app /AktPlanowaniaPrzestrzennego/PL.ZIPPZP.9667/060103-POG/1POG

strefa planistyczna	PL.ZIPPZP.9667_060103-POG_1POG-194SJ_20251029T134647
identifier	https://www.gov.pl/zagospodarowanieprzestrzenne/app /StrefaPlanistyczna/PL.ZIPPZP.9667/060103-POG/1POG-194SJ /20251029T134647
przestrzen nazw	PL.ZIPPZP.9667/060103-POG
lokalny id	1POG-194SJ
wersja id	20251029T134647
poczatek wersji obiektu	2025-10-29T13:46:47
nazwa	strefa wielofunkcyjna z zabudową mieszkaniową jednorodzinną
oznaczenie	194SJ
symbol	SJ
obowiazuje od	2025-10-13
obowiazuje do	obecnie
status	w opracowaniu https://inspire.ec.europa.eu/codelist/ProcessStepGeneralValue /elaboration
charakter ustalenia	ogólnie wiążące https://inspire.ec.europa.eu/codelist/RegulationNatureValue /generallyBinding
profil podstawowy	teren zabudowy mieszkaniowej jednorodzinnej teren usług teren komunikacji teren zieleni urządzonej teren ogrodów działkowych teren infrastruktury technicznej
profil dodatkowy	teren zabudowy letniskowej lub rekreacji indywidualnej teren zieleni naturalnej
maksymalna nadziemna intensywnosc zabudowy	0.6
maksymalny udzial powierzchni zabudowy	40%
maksymalna wysokosc zabudowy	12.0 m
minimalny udzial powierzchni biologicznie czynnej	40%

geometria	
plan	https://www.gov.pl/zagospodarowanieprzestrzenne/app/AktPlanowaniaPrzestrzennego/PL.ZIPPZP.9667/060103-POG/1POG
strefa planistyczna	PL.ZIPPZP.9667_060103-POG_1POG-194SZ_20251013T000000
identifier	https://www.gov.pl/zagospodarowanieprzestrzenne/app/StrefaPlanistyczna/PL.ZIPPZP.9667/060103-POG/1POG-194SZ/20251013T000000
przestrzen nazw	PL.ZIPPZP.9667/060103-POG
lokalny id	1POG-194SZ
wersja id	20251013T000000
poczatek wersji obiektu	2025-10-13T00:00
nazwa	strefa wielofunkcyjna z zabudową zagrodową
oznaczenie	194SZ
symbol	SZ
obowiazuje od	2025-10-13
obowiazuje do	obecnie
status	w opracowaniu https://inspire.ec.europa.eu/codelist/ProcessStepGeneralValue/elaboration
charakter ustalenia	ogólnie wiążące https://inspire.ec.europa.eu/codelist/RegulationNatureValue/generallyBinding
profil podstawowy	teren zabudowy zagrodowej teren produkcji w gospodarstwach rolnych teren akwakultury i obsługi rybactwa teren komunikacji teren zieleni urządzonej teren ogrodów działkowych teren infrastruktury technicznej
profil dodatkowy	teren wielkotowarowej produkcji rolnej teren usług teren zieleni naturalnej teren lasu teren wód
maksymalna nadziemna intensywnosc zabudowy	0.8
maksymalny udzial powierzchni zabudowy	60%

maksymalna wysokosc zabudowy	12.0 m
minimalny udzial powierzchni biologicznie czynnej	30%
geometria	
plan	https://www.gov.pl/zagospodarowanieprzestrzenne/app/AktPlanowaniaPrzestrzennego/PL.ZIPPZP.9667/060103-POG/1POG
strefa planistyczna	PL.ZIPPZP.9667_060103-POG_1POG-195SR_20251013T000000
identifier	https://www.gov.pl/zagospodarowanieprzestrzenne/app/StrefaPlanistyczna/PL.ZIPPZP.9667/060103-POG/1POG-195SR/20251013T000000
przestrzen nazw	PL.ZIPPZP.9667/060103-POG
lokalny id	1POG-195SR
wersja id	20251013T000000
poczatek wersji obiektu	2025-10-13T00:00
nazwa	strefa produkcji rolniczej
oznaczenie	195SR
symbol	SR
obowiazuje od	2025-10-13
obowiazuje do	obecnie
status	w opracowaniu https://inspire.ec.europa.eu/codelist/ProcessStepGeneralValue/elaboration
charakter ustalenia	ogólnie wiążące https://inspire.ec.europa.eu/codelist/RegulationNatureValue/generallyBinding
profil podstawowy	teren produkcji w gospodarstwach rolnych teren wielkotowarowej produkcji rolnej teren akwakultury i obsługi rybactwa teren komunikacji teren ogrodów działkowych teren infrastruktury technicznej
profil dodatkowy	teren rolnictwa z zakazem zabudowy teren elektrowni słonecznej teren elektrowni wodnej teren zieleni urządzonej teren zieleni naturalnej teren lasu teren wód

maksymalna nadziemna intensywnosc zabudowy	1.5
maksymalny udzial powierzchni zabudowy	60%
maksymalna wysokosc zabudowy	12.0 m
minimalny udzial powierzchni biologicznie czynnej	30%
geometria	
plan	https://www.gov.pl/zagospodarowanieprzestrzenne/app /AktPlanowaniaPrzestrzennego/PL.ZIPPZP.9667/060103-POG/1POG

strefa planistyczna	PL.ZIPPZP.9667_060103-POG_1POG-195SJ_20251029T134600
identifier	https://www.gov.pl/zagospodarowanieprzestrzenne/app /StrefaPlanistyczna/PL.ZIPPZP.9667/060103-POG/1POG-195SJ /20251029T134600
przestrzen nazw	PL.ZIPPZP.9667/060103-POG
lokalny id	1POG-195SJ
wersja id	20251029T134600
poczatek wersji obiektu	2025-10-29T13:46
nazwa	strefa wielofunkcyjna z zabudową mieszkaniową jednorodzinną
oznaczenie	195SJ
symbol	SJ
obowiazuje od	2025-10-13
obowiazuje do	obecnie
status	w opracowaniu https://inspire.ec.europa.eu/codelist/ProcessStepGeneralValue /elaboration
charakter ustalenia	ogólnie wiążące https://inspire.ec.europa.eu/codelist/RegulationNatureValue /generallyBinding
profil podstawowy	teren zabudowy mieszkaniowej jednorodzinnej teren usług teren komunikacji teren zieleni urządzonej teren ogrodów działkowych teren infrastruktury technicznej
profil dodatkowy	teren zabudowy letniskowej lub rekreacji indywidualnej teren zieleni naturalnej

maksymalna nadziemna intensywnosc zabudowy	1.2
maksymalny udzial powierzchni zabudowy	40%
maksymalna wysokosc zabudowy	12.0 m
minimalny udzial powierzchni biologicznie czynnej	30%
geometria	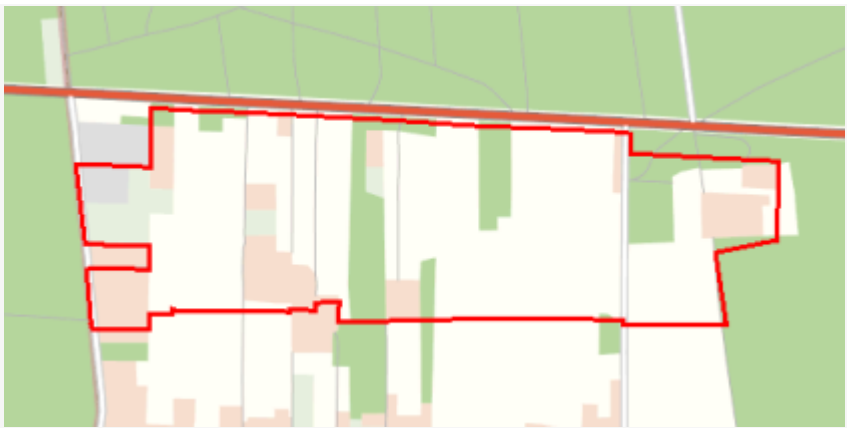
plan	https://www.gov.pl/zagospodarowanieprzestrzenne/app/AktPlanowaniaPrzestrzennego/PL.ZIPPZP.9667/060103-POG/1POG
strefa planistyczna	PL.ZIPPZP.9667_060103-POG_1POG-195SZ_20251013T000000
identifier	https://www.gov.pl/zagospodarowanieprzestrzenne/app/StrefaPlanistyczna/PL.ZIPPZP.9667/060103-POG/1POG-195SZ/20251013T000000
przestrzen nazw	PL.ZIPPZP.9667/060103-POG
lokalny id	1POG-195SZ
wersja id	20251013T000000
poczatek wersji obiektu	2025-10-13T00:00
nazwa	strefa wielofunkcyjna z zabudową zagrodową
oznaczenie	195SZ
symbol	SZ
obowiazuje od	2025-10-13
obowiazuje do	obecnie
status	w opracowaniu https://inspire.ec.europa.eu/codelist/ProcessStepGeneralValue/elaboration
charakter ustalenia	ogólnie wiążące https://inspire.ec.europa.eu/codelist/RegulationNatureValue/generallyBinding
profil podstawowy	teren zabudowy zagrodowej teren produkcji w gospodarstwach rolnych teren akwakultury i obsługi rybactwa teren komunikacji teren zieleni urządzonej teren ogrodów działkowych teren infrastruktury technicznej
profil dodatkowy	teren wielkotowarowej produkcji rolnej teren usług

	teren zieleni naturalnej teren lasu teren wód
maksymalna nadziemna intensywnosc zabudowy	0.8
maksymalny udzial powierzchni zabudowy	60%
maksymalna wysokosc zabudowy	12.0 m
minimalny udzial powierzchni biologicznie czynnej	30%
geometria	
plan	https://www.gov.pl/zagospodarowanieprzestrzenne/app /AktPlanowaniaPrzestrzennego/PL.ZIPPZP.9667/060103-POG/1POG

strefa planistyczna	PL.ZIPPZP.9667_060103-POG_1POG-196SJ_20251013T000000
identifier	https://www.gov.pl/zagospodarowanieprzestrzenne/app /StrefaPlanistyczna/PL.ZIPPZP.9667/060103-POG/1POG-196SJ /20251013T000000
przestrzen nazw	PL.ZIPPZP.9667/060103-POG
lokalny id	1POG-196SJ
wersja id	20251013T000000
poczatek wersji obiektu	2025-10-13T00:00
nazwa	strefa wielofunkcyjna z zabudową mieszkaniową jednorodzinną
oznaczenie	196SJ
symbol	SJ
obowiazuje od	2025-10-13
obowiazuje do	obecnie
status	w opracowaniu https://inspire.ec.europa.eu/codelist/ProcessStepGeneralValue /elaboration
charakter ustalenia	ogólnie wiążące https://inspire.ec.europa.eu/codelist/RegulationNatureValue /generallyBinding
profil podstawowy	teren zabudowy mieszkaniowej jednorodzinnej teren usług teren komunikacji teren zieleni urządzonej teren ogrodów działkowych teren infrastruktury technicznej

profil dodatkowy	teren zabudowy letniskowej lub rekreacji indywidualnej teren zieleni naturalnej teren lasu teren wód
maksymalna nadziemna intensywnosc zabudowy	0.8
maksymalny udzial powierzchni zabudowy	60%
maksymalna wysokosc zabudowy	12.0 m
minimalny udzial powierzchni biologicznie czynnej	30%
geometria	
plan	https://www.gov.pl/zagospodarowanieprzestrzenne/app /AktPlanowaniaPrzestrzennego/PL.ZIPPZP.9667/060103-POG/1POG

strefa planistyczna	PL.ZIPPZP.9667_060103-POG_1POG-196SZ_20251013T000000
identifier	https://www.gov.pl/zagospodarowanieprzestrzenne/app /StrefaPlanistyczna/PL.ZIPPZP.9667/060103-POG/1POG-196SZ /20251013T000000
przestrzen nazw	PL.ZIPPZP.9667/060103-POG
lokalny id	1POG-196SZ
wersja id	20251013T000000
poczatek wersji obiektu	2025-10-13T00:00
nazwa	strefa wielofunkcyjna z zabudową zagrodową
oznaczenie	196SZ
symbol	SZ
obowiazuje od	2025-10-13
obowiazuje do	obecnie
status	w opracowaniu https://inspire.ec.europa.eu/codelist/ProcessStepGeneralValue /elaboration
charakter ustalenia	ogólnie wiążące https://inspire.ec.europa.eu/codelist/RegulationNatureValue /generallyBinding
profil podstawowy	teren zabudowy zagrodowej teren produkcji w gospodarstwach rolnych teren akwakultury i obsługi rybactwa teren komunikacji

	teren zieleni urządzonej teren ogrodów działkowych teren infrastruktury technicznej
profil dodatkowy	teren wielkotowarowej produkcji rolnej teren usług teren zieleni naturalnej teren lasu teren wód
maksymalna nadziemna intensywnosc zabudowy	0.8
maksymalny udzial powierzchni zabudowy	60%
maksymalna wysokosc zabudowy	12.0 m
minimalny udzial powierzchni biologicznie czynnej	30%
geometria	
plan	https://www.gov.pl/zagospodarowanieprzestrzenne/app /AktPlanowaniaPrzestrzennego/PL.ZIPPZP.9667/060103-POG/1POG

strefa planistyczna	PL.ZIPPZP.9667_060103-POG_1POG-196SR_20251102T164642
identifier	https://www.gov.pl/zagospodarowanieprzestrzenne/app /StrefaPlanistyczna/PL.ZIPPZP.9667/060103-POG/1POG-196SR /20251102T164642
przestrzen nazw	PL.ZIPPZP.9667/060103-POG
lokalny id	1POG-196SR
wersja id	20251102T164642
poczatek wersji obiektu	2025-11-02T16:46:42
nazwa	strefa produkcji rolniczej
oznaczenie	196SR
symbol	SR
obowiazuje od	2025-10-13
obowiazuje do	obecnie
status	w opracowaniu https://inspire.ec.europa.eu/codelist/ProcessStepGeneralValue /elaboration
charakter ustalenia	ogólnie wiążące https://inspire.ec.europa.eu/codelist/RegulationNatureValue /generallyBinding

profil podstawowy	teren produkcji w gospodarstwach rolnych teren wielkotowarowej produkcji rolnej teren akwakultury i obsługi rybactwa teren komunikacji teren ogrodów działkowych teren infrastruktury technicznej
profil dodatkowy	teren rolnictwa z zakazem zabudowy teren elektrowni słonecznej teren elektrowni wodnej teren zieleni urządzonej teren zieleni naturalnej teren lasu teren wód
maksymalna nadziemna intensywnosc zabudowy	1.5
maksymalny udzial powierzchni zabudowy	60%
maksymalna wysokosc zabudowy	12.0 m
minimalny udzial powierzchni biologicznie czynnej	30%
geometria	
plan	https://www.gov.pl/zagospodarowanieprzestrzenne/app /AktPlanowaniaPrzestrzennego/PL.ZIPPZP.9667/060103-POG/1POG

strefa planistyczna	PL.ZIPPZP.9667_060103-POG_1POG-197SR_20251013T000000
identifier	https://www.gov.pl/zagospodarowanieprzestrzenne/app /StrefaPlanistyczna/PL.ZIPPZP.9667/060103-POG/1POG-197SR /20251013T000000
przestrzen nazw	PL.ZIPPZP.9667/060103-POG
lokalny id	1POG-197SR
wersja id	20251013T000000
poczatek wersji obiektu	2025-10-13T00:00
nazwa	strefa produkcji rolniczej
oznaczenie	197SR
symbol	SR
obowiazuje od	2025-10-13
obowiazuje do	obecnie
status	w opracowaniu https://inspire.ec.europa.eu/codelist/ProcessStepGeneralValue

	/elaboration
charakter ustalenia	ogólnie wiążące https://inspire.ec.europa.eu/codelist/RegulationNatureValue/generallyBinding
profil podstawowy	teren produkcji w gospodarstwach rolnych teren wielkotowarowej produkcji rolnej teren akwakultury i obsługi rybactwa teren komunikacji teren ogrodów działkowych teren infrastruktury technicznej
profil dodatkowy	teren rolnictwa z zakazem zabudowy teren elektrowni słonecznej teren elektrowni wodnej teren zieleni urządzonej teren zieleni naturalnej teren lasu teren wód
maksymalna nadziemna intensywnosc zabudowy	1.5
maksymalny udzial powierzchni zabudowy	60%
maksymalna wysokosc zabudowy	12.0 m
minimalny udzial powierzchni biologicznie czynnej	30%
geometria	
plan	https://www.gov.pl/zagospodarowanieprzestrzenne/app/AktPlanowaniaPrzestrzennego/PL.ZIPPZP.9667/060103-POG/1POG

strefa planistyczna	PL.ZIPPZP.9667_060103-POG_1POG-197SJ_20251013T000000
identifier	https://www.gov.pl/zagospodarowanieprzestrzenne/app/StrefaPlanistyczna/PL.ZIPPZP.9667/060103-POG/1POG-197SJ/20251013T000000
przestrzen nazw	PL.ZIPPZP.9667/060103-POG
lokalny id	1POG-197SJ
wersja id	20251013T000000
poczatek wersji obiektu	2025-10-13T00:00
nazwa	strefa wielofunkcyjna z zabudową mieszkaniową jednorodzinną
oznaczenie	197SJ
symbol	SJ

obowiazuje od	2025-10-13
obowiazuje do	obecnie
status	w opracowaniu https://inspire.ec.europa.eu/codelist/ProcessStepGeneralValue/elaboration
charakter ustalenia	ogólnie wiążące https://inspire.ec.europa.eu/codelist/RegulationNatureValue/generallyBinding
profil podstawowy	teren zabudowy mieszkaniowej jednorodzinnej teren usług teren komunikacji teren zieleni urządzonej teren ogrodów działkowych teren infrastruktury technicznej
profil dodatkowy	teren zabudowy letniskowej lub rekreacji indywidualnej teren zieleni naturalnej teren lasu teren wód
maksymalna nadziemna intensywnosc zabudowy	0.8
maksymalny udzial powierzchni zabudowy	60%
maksymalna wysokosc zabudowy	12.0 m
minimalny udzial powierzchni biologicznie czynnej	30%
geometria	
plan	https://www.gov.pl/zagospodarowanieprzestrzenne/app/AktPlanowaniaPrzestrzennego/PL.ZIPPZP.9667/060103-POG/1POG

strefa planistyczna	PL.ZIPPZP.9667_060103-POG_1POG-197SZ_20251013T000000
identifier	https://www.gov.pl/zagospodarowanieprzestrzenne/app/StrefaPlanistyczna/PL.ZIPPZP.9667/060103-POG/1POG-197SZ/20251013T000000
przestrzen nazw	PL.ZIPPZP.9667/060103-POG
lokalny id	1POG-197SZ
wersja id	20251013T000000
poczatek wersji obiektu	2025-10-13T00:00
nazwa	strefa wielofunkcyjna z zabudową zagrodową
oznaczenie	197SZ

symbol	SZ
obowiazuje od	2025-10-13
obowiazuje do	obecnie
status	w opracowaniu https://inspire.ec.europa.eu/codelist/ProcessStepGeneralValue/elaboration
charakter ustalenia	ogólnie wiążące https://inspire.ec.europa.eu/codelist/RegulationNatureValue/generallyBinding
profil podstawowy	teren zabudowy zagrodowej teren produkcji w gospodarstwach rolnych teren akwakultury i obsługi rybactwa teren komunikacji teren zieleni urządzonej teren ogrodów działkowych teren infrastruktury technicznej
profil dodatkowy	teren wielkotowarowej produkcji rolnej teren usług teren zieleni naturalnej teren lasu teren wód
maksymalna nadziemna intensywnosc zabudowy	0.8
maksymalny udzial powierzchni zabudowy	60%
maksymalna wysokosc zabudowy	12.0 m
minimalny udzial powierzchni biologicznie czynnej	30%
geometria	
plan	https://www.gov.pl/zagospodarowanieprzestrzenne/app/AktPlanowaniaPrzestrzennego/PL.ZIPPZP.9667/060103-POG/1POG

strefa planistyczna	PL.ZIPPZP.9667_060103-POG_1POG-198SR_20251013T000000
identifier	https://www.gov.pl/zagospodarowanieprzestrzenne/app/StrefaPlanistyczna/PL.ZIPPZP.9667/060103-POG/1POG-198SR/20251013T000000
przestrzen nazw	PL.ZIPPZP.9667/060103-POG
lokalny id	1POG-198SR
wersja id	20251013T000000
poczatek wersji obiektu	2025-10-13T00:00

nazwa	strefa produkcji rolniczej
oznaczenie	198SR
symbol	SR
obowiazuje od	2025-10-13
obowiazuje do	obecnie
status	w opracowaniu https://inspire.ec.europa.eu/codelist/ProcessStepGeneralValue/elaboration
charakter ustalenia	ogólnie wiążące https://inspire.ec.europa.eu/codelist/RegulationNatureValue/generallyBinding
profil podstawowy	teren produkcji w gospodarstwach rolnych teren wielkotowarowej produkcji rolnej teren akwakultury i obsługi rybactwa teren komunikacji teren ogrodów działkowych teren infrastruktury technicznej
profil dodatkowy	teren rolnictwa z zakazem zabudowy teren elektrowni słonecznej teren elektrowni wodnej teren zieleni urządzonej teren zieleni naturalnej teren lasu teren wód
maksymalna nadziemna intensywnosc zabudowy	1.5
maksymalny udzial powierzchni zabudowy	60%
maksymalna wysokosc zabudowy	12.0 m
minimalny udzial powierzchni biologicznie czynnej	30%
geometria	
plan	https://www.gov.pl/zagospodarowanieprzestrzenne/app/AktPlanowaniaPrzestrzennego/PL.ZIPPZP.9667/060103-POG/1POG
strefa planistyczna	PL.ZIPPZP.9667_060103-POG_1POG-198SJ_20251013T000000
identifier	https://www.gov.pl/zagospodarowanieprzestrzenne/app/StrefaPlanistyczna/PL.ZIPPZP.9667/060103-POG/1POG-198SJ/20251013T000000
przestrzen nazw	PL.ZIPPZP.9667/060103-POG

lokalny id	1POG-198SJ
wersja id	20251013T000000
poczatek wersji obiektu	2025-10-13T00:00
nazwa	strefa wielofunkcyjna z zabudową mieszkaniową jednorodzinną
oznaczenie	198SJ
symbol	SJ
obowiazuje od	2025-10-13
obowiazuje do	obecnie
status	w opracowaniu https://inspire.ec.europa.eu/codelist/ProcessStepGeneralValue/elaboration
charakter ustalenia	ogólnie wiążące https://inspire.ec.europa.eu/codelist/RegulationNatureValue/generallyBinding
profil podstawowy	teren zabudowy mieszkaniowej jednorodzinnej teren usług teren komunikacji teren zieleni urządzonej teren ogrodów działkowych teren infrastruktury technicznej
profil dodatkowy	teren zabudowy letniskowej lub rekreacji indywidualnej teren zieleni naturalnej teren lasu teren wód
maksymalna nadziemna intensywnosc zabudowy	0.8
maksymalny udzial powierzchni zabudowy	60%
maksymalna wysokosc zabudowy	12.0 m
minimalny udzial powierzchni biologicznie czynnej	30%
geometria	
plan	https://www.gov.pl/zagospodarowanieprzestrzenne/app/AktPlanowaniaPrzestrzennego/PL.ZIPPZP.9667/060103-POG/1POG

strefa planistyczna	PL.ZIPPZP.9667_060103-POG_1POG-198SZ_20251013T000000
identifier	https://www.gov.pl/zagospodarowanieprzestrzenne/app/StrefaPlanistyczna/PL.ZIPPZP.9667/060103-POG/1POG-198SZ/20251013T000000

przestrzen nazw	PL.ZIPPZP.9667/060103-POG
lokalny id	1POG-198SZ
wersja id	20251013T000000
poczatek wersji obiektu	2025-10-13T00:00
nazwa	strefa wielofunkcyjna z zabudową zagrodową
oznaczenie	198SZ
symbol	SZ
obowiazuje od	2025-10-13
obowiazuje do	obecnie
status	w opracowaniu https://inspire.ec.europa.eu/codelist/ProcessStepGeneralValue/elaboration
charakter ustalenia	ogólnie wiążące https://inspire.ec.europa.eu/codelist/RegulationNatureValue/generallyBinding
profil podstawowy	teren zabudowy zagrodowej teren produkcji w gospodarstwach rolnych teren akwakultury i obsługi rybactwa teren komunikacji teren zieleni urządzonej teren ogrodów działkowych teren infrastruktury technicznej
profil dodatkowy	teren wielkotowarowej produkcji rolnej teren usług teren zieleni naturalnej teren lasu teren wód
maksymalna nadziemna intensywnosc zabudowy	0.8
maksymalny udzial powierzchni zabudowy	60%
maksymalna wysokosc zabudowy	12.0 m
minimalny udzial powierzchni biologicznie czynnej	30%
geometria	
plan	https://www.gov.pl/zagospodarowanieprzestrzenne/app/AktPlanowaniaPrzestrzennego/PL.ZIPPZP.9667/060103-POG/1POG
strefa planistyczna	PL.ZIPPZP.9667_060103-POG_1POG-199SJ_20251013T000000

identifier	https://www.gov.pl/zagospodarowanieprzestrzenne/app /StrefaPlanistyczna/PL.ZIPPZP.9667/060103-POG/1POG-199SJ /20251013T000000
przestrzen nazw	PL.ZIPPZP.9667/060103-POG
lokalny id	1POG-199SJ
wersja id	20251013T000000
poczatek wersji obiektu	2025-10-13T00:00
nazwa	strefa wielofunkcyjna z zabudową mieszkaniową jednorodzinną
oznaczenie	199SJ
symbol	SJ
obowiazuje od	2025-10-13
obowiazuje do	obecnie
status	w opracowaniu https://inspire.ec.europa.eu/codelist/ProcessStepGeneralValue /elaboration
charakter ustalenia	ogólnie wiążące https://inspire.ec.europa.eu/codelist/RegulationNatureValue /generallyBinding
profil podstawowy	teren zabudowy mieszkaniowej jednorodzinnej teren usług teren komunikacji teren zieleni urządzonej teren ogrodów działkowych teren infrastruktury technicznej
profil dodatkowy	teren zabudowy letniskowej lub rekreacji indywidualnej teren zieleni naturalnej teren lasu teren wód
maksymalna nadziemna intensywnosc zabudowy	0.8
maksymalny udzial powierzchni zabudowy	60%
maksymalna wysokosc zabudowy	12.0 m
minimalny udzial powierzchni biologicznie czynnej	30%
geometria	
plan	https://www.gov.pl/zagospodarowanieprzestrzenne/app /AktPlanowaniaPrzestrzennego/PL.ZIPPZP.9667/060103-POG/1POG

strefa planistyczna	PL.ZIPPZP.9667_060103-POG_1POG-199SZ_20251013T000000
identifier	https://www.gov.pl/zagospodarowanieprzestrzenne/app/StrefaPlanistyczna/PL.ZIPPZP.9667/060103-POG/1POG-199SZ/20251013T000000
przestrzen nazw	PL.ZIPPZP.9667/060103-POG
lokalny id	1POG-199SZ
wersja id	20251013T000000
poczatek wersji obiektu	2025-10-13T00:00
nazwa	strefa wielofunkcyjna z zabudową zagrodową
oznaczenie	199SZ
symbol	SZ
obowiazuje od	2025-10-13
obowiazuje do	obecnie
status	w opracowaniu https://inspire.ec.europa.eu/codelist/ProcessStepGeneralValue/elaboration
charakter ustalenia	ogólnie wiążące https://inspire.ec.europa.eu/codelist/RegulationNatureValue/generallyBinding
profil podstawowy	teren zabudowy zagrodowej teren produkcji w gospodarstwach rolnych teren akwakultury i obsługi rybactwa teren komunikacji teren zieleni urządzonej teren ogrodów działkowych teren infrastruktury technicznej
profil dodatkowy	teren wielkotowarowej produkcji rolnej teren usług teren zieleni naturalnej teren lasu teren wód
maksymalna nadziemna intensywnosc zabudowy	0.8
maksymalny udzial powierzchni zabudowy	60%
maksymalna wysokosc zabudowy	12.0 m
minimalny udzial powierzchni biologicznie czynnej	30%
geometria	

plan	https://www.gov.pl/zagospodarowanieprzestrzenne/app /AktPlanowaniaPrzestrzennego/PL.ZIPPZP.9667/060103-POG/1POG
strefa planistyczna	PL.ZIPPZP.9667_060103-POG_1POG-199SR_20251211T105029
identifier	https://www.gov.pl/zagospodarowanieprzestrzenne/app /StrefaPlanistyczna/PL.ZIPPZP.9667/060103-POG/1POG-199SR /20251211T105029
przestrzen nazw	PL.ZIPPZP.9667/060103-POG
lokalny id	1POG-199SR
wersja id	20251211T105029
poczatek wersji obiektu	2025-12-11T10:50:29
nazwa	strefa produkcji rolniczej
oznaczenie	199SR
symbol	SR
obowiazuje od	2025-10-13
obowiazuje do	obecnie
status	w opracowaniu https://inspire.ec.europa.eu/codelist/ProcessStepGeneralValue /elaboration
charakter ustalenia	ogólnie wiążące https://inspire.ec.europa.eu/codelist/RegulationNatureValue /generallyBinding
profil podstawowy	teren produkcji w gospodarstwach rolnych teren wielkotowarowej produkcji rolnej teren akwakultury i obsługi rybactwa teren komunikacji teren ogrodów działkowych teren infrastruktury technicznej
profil dodatkowy	teren rolnictwa z zakazem zabudowy teren elektrowni słonecznej teren elektrowni wodnej teren zieleni urządzonej teren zieleni naturalnej teren lasu teren wód
maksymalna nadziemna intensywnosc zabudowy	1.5
maksymalny udzial powierzchni zabudowy	60%
maksymalna wysokosc zabudowy	25.0 m
minimalny udzial powierzchni biologicznie czynnej	30%
geometria	

	
plan	https://www.gov.pl/zagospodarowanieprzestrzenne/app /AktPlanowaniaPrzestrzennego/PL.ZIPPZP.9667/060103-POG/1POG
strefa planistyczna	PL.ZIPPZP.9667_060103-POG_1POG-200SJ_20251013T000000
identifier	https://www.gov.pl/zagospodarowanieprzestrzenne/app /StrefaPlanistyczna/PL.ZIPPZP.9667/060103-POG/1POG-200SJ /20251013T000000
przestrzen nazw	PL.ZIPPZP.9667/060103-POG
lokalny id	1POG-200SJ
wersja id	20251013T000000
poczatek wersji obiektu	2025-10-13T00:00
nazwa	strefa wielofunkcyjna z zabudową mieszkaniową jednorodzinną
oznaczenie	200SJ
symbol	SJ
obowiazuje od	2025-10-13
obowiazuje do	obecnie
status	w opracowaniu https://inspire.ec.europa.eu/codelist/ProcessStepGeneralValue /elaboration
charakter ustalenia	ogólnie wiążące https://inspire.ec.europa.eu/codelist/RegulationNatureValue /generallyBinding
profil podstawowy	teren zabudowy mieszkaniowej jednorodzinnej teren usług teren komunikacji teren zieleni urządzonej teren ogrodów działkowych teren infrastruktury technicznej
profil dodatkowy	teren zabudowy letniskowej lub rekreacji indywidualnej teren zieleni naturalnej teren lasu teren wód
maksymalna nadziemna intensywnosc zabudowy	0.8
maksymalny udzial powierzchni zabudowy	60%
maksymalna wysokosc zabudowy	12.0 m
minimalny udzial powierzchni	

biologicznie czynnej	30%
geometria	
plan	https://www.gov.pl/zagospodarowanieprzestrzenne/app /AktPlanowaniaPrzestrzennego/PL.ZIPPZP.9667/060103-POG/1POG
strefa planistyczna	PL.ZIPPZP.9667_060103-POG_1POG-200SZ_20251013T000000
identifier	https://www.gov.pl/zagospodarowanieprzestrzenne/app /StrefaPlanistyczna/PL.ZIPPZP.9667/060103-POG/1POG-200SZ /20251013T000000
przestrzen nazw	PL.ZIPPZP.9667/060103-POG
lokalny id	1POG-200SZ
wersja id	20251013T000000
poczatek wersji obiektu	2025-10-13T00:00
nazwa	strefa wielofunkcyjna z zabudową zagrodową
oznaczenie	200SZ
symbol	SZ
obowiazuje od	2025-10-13
obowiazuje do	obecnie
status	w opracowaniu https://inspire.ec.europa.eu/codelist/ProcessStepGeneralValue /elaboration
charakter ustalenia	ogólnie wiążące https://inspire.ec.europa.eu/codelist/RegulationNatureValue /generallyBinding
profil podstawowy	teren zabudowy zagrodowej teren produkcji w gospodarstwach rolnych teren akwakultury i obsługi rybactwa teren komunikacji teren zieleni urządzonej teren ogrodów działkowych teren infrastruktury technicznej
profil dodatkowy	teren wielkotowarowej produkcji rolnej teren usług teren zieleni naturalnej teren lasu teren wód
maksymalna nadziemna intensywnosc zabudowy	0.8
maksymalny udzial powierzchni	

zabudowy	60%
maksymalna wysokosc zabudowy	12.0 m
minimalny udzial powierzchni biologicznie czynnej	30%
geometria	
plan	https://www.gov.pl/zagospodarowanieprzestrzenne/app/AktPlanowaniaPrzestrzennego/PL.ZIPPZP.9667/060103-POG/1POG

strefa planistyczna	PL.ZIPPZP.9667_060103-POG_1POG-201SJ_20251013T000000
identifier	https://www.gov.pl/zagospodarowanieprzestrzenne/app/StrefaPlanistyczna/PL.ZIPPZP.9667/060103-POG/1POG-201SJ/20251013T000000
przestrzen nazw	PL.ZIPPZP.9667/060103-POG
lokalny id	1POG-201SJ
wersja id	20251013T000000
poczatek wersji obiektu	2025-10-13T00:00
nazwa	strefa wielofunkcyjna z zabudową mieszkaniową jednorodzinną
oznaczenie	201SJ
symbol	SJ
obowiazuje od	2025-10-13
obowiazuje do	obecnie
status	w opracowaniu https://inspire.ec.europa.eu/codelist/ProcessStepGeneralValue/elaboration
charakter ustalenia	ogólnie wiążące https://inspire.ec.europa.eu/codelist/RegulationNatureValue/generallyBinding
profil podstawowy	teren zabudowy mieszkaniowej jednorodzinnej teren usług teren komunikacji teren zieleni urządzonej teren ogrodów działkowych teren infrastruktury technicznej
profil dodatkowy	teren zabudowy letniskowej lub rekreacji indywidualnej teren zieleni naturalnej teren lasu teren wód
maksymalna nadziemna intensywnosc zabudowy	0.8

maksymalny udzial powierzchni zabudowy	60%
maksymalna wysokosc zabudowy	12.0 m
minimalny udzial powierzchni biologicznie czynnej	30%
geometria	
plan	https://www.gov.pl/zagospodarowanieprzestrzenne/app /AktPlanowaniaPrzestrzennego/PL.ZIPPZP.9667/060103-POG/1POG

strefa planistyczna	PL.ZIPPZP.9667_060103-POG_1POG-201SZ_20251013T000000
identifier	https://www.gov.pl/zagospodarowanieprzestrzenne/app /StrefaPlanistyczna/PL.ZIPPZP.9667/060103-POG/1POG-201SZ /20251013T000000
przestrzen nazw	PL.ZIPPZP.9667/060103-POG
lokalny id	1POG-201SZ
wersja id	20251013T000000
poczatek wersji obiektu	2025-10-13T00:00
nazwa	strefa wielofunkcyjna z zabudową zagrodową
oznaczenie	201SZ
symbol	SZ
obowiazuje od	2025-10-13
obowiazuje do	obecnie
status	w opracowaniu https://inspire.ec.europa.eu/codelist/ProcessStepGeneralValue /elaboration
charakter ustalenia	ogólnie wiążące https://inspire.ec.europa.eu/codelist/RegulationNatureValue /generallyBinding
profil podstawowy	teren zabudowy zagrodowej teren produkcji w gospodarstwach rolnych teren akwakultury i obsługi rybactwa teren komunikacji teren zieleni urządzonej teren ogrodów działkowych teren infrastruktury technicznej
profil dodatkowy	teren wielkotowarowej produkcji rolnej teren usług teren zieleni naturalnej

	teren lasu teren wód
maksymalna nadziemna intensywnosc zabudowy	0.8
maksymalny udzial powierzchni zabudowy	60%
maksymalna wysokosc zabudowy	12.0 m
minimalny udzial powierzchni biologicznie czynnej	30%
geometria	
plan	https://www.gov.pl/zagospodarowanieprzestrzenne/app /AktPlanowaniaPrzestrzennego/PL.ZIPPZP.9667/060103-POG/1POG
strefa planistyczna	PL.ZIPPZP.9667_060103-POG_1POG-202SJ_20251013T000000
identifier	https://www.gov.pl/zagospodarowanieprzestrzenne/app /StrefaPlanistyczna/PL.ZIPPZP.9667/060103-POG/1POG-202SJ /20251013T000000
przestrzen nazw	PL.ZIPPZP.9667/060103-POG
lokalny id	1POG-202SJ
wersja id	20251013T000000
poczatek wersji obiektu	2025-10-13T00:00
nazwa	strefa wielofunkcyjna z zabudową mieszkaniową jednorodzinną
oznaczenie	202SJ
symbol	SJ
obowiazuje od	2025-10-13
obowiazuje do	obecnie
status	w opracowaniu https://inspire.ec.europa.eu/codelist/ProcessStepGeneralValue /elaboration
charakter ustalenia	ogólnie wiążące https://inspire.ec.europa.eu/codelist/RegulationNatureValue /generallyBinding
profil podstawowy	teren zabudowy mieszkaniowej jednorodzinnej teren usług teren komunikacji teren zieleni urządzonej teren ogrodów działkowych teren infrastruktury technicznej

profil dodatkowy	teren zabudowy letniskowej lub rekreacji indywidualnej teren zieleni naturalnej teren lasu teren wód
maksymalna nadziemna intensywnosc zabudowy	0.8
maksymalny udzial powierzchni zabudowy	60%
maksymalna wysokosc zabudowy	12.0 m
minimalny udzial powierzchni biologicznie czynnej	30%
geometria	
plan	https://www.gov.pl/zagospodarowanieprzestrzenne/app /AktPlanowaniaPrzestrzennego/PL.ZIPPZP.9667/060103-POG/1POG

strefa planistyczna	PL.ZIPPZP.9667_060103-POG_1POG-202SZ_20251013T000000
identifier	https://www.gov.pl/zagospodarowanieprzestrzenne/app /StrefaPlanistyczna/PL.ZIPPZP.9667/060103-POG/1POG-202SZ /20251013T000000
przestrzen nazw	PL.ZIPPZP.9667/060103-POG
lokalny id	1POG-202SZ
wersja id	20251013T000000
poczatek wersji obiektu	2025-10-13T00:00
nazwa	strefa wielofunkcyjna z zabudową zagrodową
oznaczenie	202SZ
symbol	SZ
obowiazuje od	2025-10-13
obowiazuje do	obecnie
status	w opracowaniu https://inspire.ec.europa.eu/codelist/ProcessStepGeneralValue /elaboration
charakter ustalenia	ogólnie wiążące https://inspire.ec.europa.eu/codelist/RegulationNatureValue /generallyBinding
profil podstawowy	teren zabudowy zagrodowej teren produkcji w gospodarstwach rolnych teren akwakultury i obsługi rybactwa teren komunikacji teren zieleni urządzonej

	teren ogrodów działkowych teren infrastruktury technicznej
profil dodatkowy	teren wielkotowarowej produkcji rolnej teren usług teren zieleni naturalnej teren lasu teren wód
maksymalna nadziemna intensywnosc zabudowy	0.8
maksymalny udzial powierzchni zabudowy	60%
maksymalna wysokosc zabudowy	12.0 m
minimalny udzial powierzchni biologicznie czynnej	30%
geometria	
plan	https://www.gov.pl/zagospodarowanieprzestrzenne/app /AktPlanowaniaPrzestrzennego/PL.ZIPPZP.9667/060103-POG/1POG

strefa planistyczna	PL.ZIPPZP.9667_060103-POG_1POG-203SZ_20251103T171631
identifier	https://www.gov.pl/zagospodarowanieprzestrzenne/app /StrefaPlanistyczna/PL.ZIPPZP.9667/060103-POG/1POG-203SZ /20251103T171631
przestrzen nazw	PL.ZIPPZP.9667/060103-POG
lokalny id	1POG-203SZ
wersja id	20251103T171631
poczatek wersji obiektu	2025-11-03T17:16:31
nazwa	strefa wielofunkcyjna z zabudową zagrodową
oznaczenie	203SZ
symbol	SZ
obowiazuje od	2025-10-13
obowiazuje do	obecnie
status	w opracowaniu https://inspire.ec.europa.eu/codelist/ProcessStepGeneralValue /elaboration
charakter ustalenia	ogólnie wiążące https://inspire.ec.europa.eu/codelist/RegulationNatureValue /generallyBinding
profil podstawowy	teren zabudowy zagrodowej

	teren produkcji w gospodarstwach rolnych teren akwakultury i obsługi rybactwa teren komunikacji teren zieleni urządzonej teren ogrodów działkowych teren infrastruktury technicznej
profil dodatkowy	teren wielkotowarowej produkcji rolnej teren usług teren zieleni naturalnej teren lasu teren wód
maksymalna nadziemna intensywnosc zabudowy	0.8
maksymalny udzial powierzchni zabudowy	60%
maksymalna wysokosc zabudowy	7.0 m
minimalny udzial powierzchni biologicznie czynnej	30%
geometria	
plan	https://www.gov.pl/zagospodarowanieprzestrzenne/app /AktPlanowaniaPrzestrzennego/PL.ZIPPZP.9667/060103-POG/1POG

strefa planistyczna	PL.ZIPPZP.9667_060103-POG_1POG-203SJ_20251013T000000
identifier	https://www.gov.pl/zagospodarowanieprzestrzenne/app /StrefaPlanistyczna/PL.ZIPPZP.9667/060103-POG/1POG-203SJ /20251013T000000
przestrzen nazw	PL.ZIPPZP.9667/060103-POG
lokalny id	1POG-203SJ
wersja id	20251013T000000
poczatek wersji obiektu	2025-10-13T00:00
nazwa	strefa wielofunkcyjna z zabudową mieszkaniową jednorodzinną
oznaczenie	203SJ
symbol	SJ
obowiazuje od	2025-10-13
obowiazuje do	obecnie
status	w opracowaniu https://inspire.ec.europa.eu/codelist/ProcessStepGeneralValue /elaboration
charakter ustalenia	ogólnie wiążące

	https://inspire.ec.europa.eu/codelist/RegulationNatureValue/generallyBinding
profil podstawowy	teren zabudowy mieszkaniowej jednorodzinnej teren usług teren komunikacji teren zieleni urządzonej teren ogrodów działkowych teren infrastruktury technicznej
profil dodatkowy	teren zabudowy letniskowej lub rekreacji indywidualnej teren zieleni naturalnej teren lasu teren wód
maksymalna nadziemna intensywnosc zabudowy	0.8
maksymalny udzial powierzchni zabudowy	60%
maksymalna wysokosc zabudowy	12.0 m
minimalny udzial powierzchni biologicznie czynnej	30%
geometria	
plan	https://www.gov.pl/zagospodarowanieprzestrzenne/app/AktPlanowaniaPrzestrzennego/PL.ZIPPZP.9667/060103-POG/1POG
strefa planistyczna	PL.ZIPPZP.9667_060103-POG_1POG-204SJ_20251013T000000
identifier	https://www.gov.pl/zagospodarowanieprzestrzenne/app/StrefaPlanistyczna/PL.ZIPPZP.9667/060103-POG/1POG-204SJ/20251013T000000
przestrzen nazw	PL.ZIPPZP.9667/060103-POG
lokalny id	1POG-204SJ
wersja id	20251013T000000
poczatek wersji obiektu	2025-10-13T00:00
nazwa	strefa wielofunkcyjna z zabudową mieszkaniową jednorodzinną
oznaczenie	204SJ
symbol	SJ
obowiazuje od	2025-10-13
obowiazuje do	obecnie
status	w opracowaniu https://inspire.ec.europa.eu/codelist/ProcessStepGeneralValue/elaboration

charakter ustalenia	ogólnie wiążące https://inspire.ec.europa.eu/codelist/RegulationNatureValue/generallyBinding
profil podstawowy	teren zabudowy mieszkaniowej jednorodzinnej teren usług teren komunikacji teren zieleni urządzonej teren ogrodów działkowych teren infrastruktury technicznej
profil dodatkowy	teren zabudowy letniskowej lub rekreacji indywidualnej teren zieleni naturalnej teren lasu teren wód
maksymalna nadziemna intensywnosc zabudowy	0.8
maksymalny udzial powierzchni zabudowy	60%
maksymalna wysokosc zabudowy	12.0 m
minimalny udzial powierzchni biologicznie czynnej	30%
geometria	
plan	https://www.gov.pl/zagospodarowanieprzestrzenne/app/AktPlanowaniaPrzestrzennego/PL.ZIPPZP.9667/060103-POG/1POG

strefa planistyczna	PL.ZIPPZP.9667_060103-POG_1POG-204SZ_20251103T171609
identifier	https://www.gov.pl/zagospodarowanieprzestrzenne/app/StrefaPlanistyczna/PL.ZIPPZP.9667/060103-POG/1POG-204SZ/20251103T171609
przestrzen nazw	PL.ZIPPZP.9667/060103-POG
lokalny id	1POG-204SZ
wersja id	20251103T171609
poczatek wersji obiektu	2025-11-03T17:16:09
nazwa	strefa wielofunkcyjna z zabudową zagrodową
oznaczenie	204SZ
symbol	SZ
obowiazuje od	2025-10-13
obowiazuje do	obecnie
status	w opracowaniu

	https://inspire.ec.europa.eu/codelist/ProcessStepGeneralValue/elaboration
charakter ustalenia	ogólnie wiążące https://inspire.ec.europa.eu/codelist/RegulationNatureValue/generallyBinding
profil podstawowy	teren zabudowy zagrodowej teren produkcji w gospodarstwach rolnych teren akwakultury i obsługi rybactwa teren komunikacji teren zieleni urządzonej teren ogrodów działkowych teren infrastruktury technicznej
profil dodatkowy	teren wielkotowarowej produkcji rolnej teren usług teren zieleni naturalnej teren lasu teren wód
maksymalna nadziemna intensywnosc zabudowy	0.8
maksymalny udzial powierzchni zabudowy	60%
maksymalna wysokosc zabudowy	12.0 m
minimalny udzial powierzchni biologicznie czynnej	30%
geometria	
plan	https://www.gov.pl/zagospodarowanieprzestrzenne/app/AktPlanowaniaPrzestrzennego/PL.ZIPPZP.9667/060103-POG/1POG

strefa planistyczna	PL.ZIPPZP.9667_060103-POG_1POG-205SJ_20251013T000000
identifier	https://www.gov.pl/zagospodarowanieprzestrzenne/app/StrefaPlanistyczna/PL.ZIPPZP.9667/060103-POG/1POG-205SJ/20251013T000000
przestrzen nazw	PL.ZIPPZP.9667/060103-POG
lokalny id	1POG-205SJ
wersja id	20251013T000000
poczatek wersji obiektu	2025-10-13T00:00
nazwa	strefa wielofunkcyjna z zabudową mieszkaniową jednorodzinną
oznaczenie	205SJ
symbol	SJ

obowiazuje od	2025-10-13
obowiazuje do	obecnie
status	w opracowaniu https://inspire.ec.europa.eu/codelist/ProcessStepGeneralValue/elaboration
charakter ustalenia	ogólnie wiążące https://inspire.ec.europa.eu/codelist/RegulationNatureValue/generallyBinding
profil podstawowy	teren zabudowy mieszkaniowej jednorodzinnej teren usług teren komunikacji teren zieleni urządzonej teren ogrodów działkowych teren infrastruktury technicznej
profil dodatkowy	teren zabudowy letniskowej lub rekreacji indywidualnej teren zieleni naturalnej teren lasu teren wód
maksymalna nadziemna intensywnosc zabudowy	0.8
maksymalny udzial powierzchni zabudowy	60%
maksymalna wysokosc zabudowy	12.0 m
minimalny udzial powierzchni biologicznie czynnej	30%
geometria	
plan	https://www.gov.pl/zagospodarowanieprzestrzenne/app/AktPlanowaniaPrzestrzennego/PL.ZIPPZP.9667/060103-POG/1POG

strefa planistyczna	PL.ZIPPZP.9667_060103-POG_1POG-205SZ_20251013T000000
identifier	https://www.gov.pl/zagospodarowanieprzestrzenne/app/StrefaPlanistyczna/PL.ZIPPZP.9667/060103-POG/1POG-205SZ/20251013T000000
przestrzen nazw	PL.ZIPPZP.9667/060103-POG
lokalny id	1POG-205SZ
wersja id	20251013T000000
poczatek wersji obiektu	2025-10-13T00:00
nazwa	strefa wielofunkcyjna z zabudową zagrodową
oznaczenie	205SZ

symbol	SZ
obowiazuje od	2025-10-13
obowiazuje do	obecnie
status	w opracowaniu https://inspire.ec.europa.eu/codelist/ProcessStepGeneralValue/elaboration
charakter ustalenia	ogólnie wiążące https://inspire.ec.europa.eu/codelist/RegulationNatureValue/generallyBinding
profil podstawowy	teren zabudowy zagrodowej teren produkcji w gospodarstwach rolnych teren akwakultury i obsługi rybactwa teren komunikacji teren zieleni urządzonej teren ogrodów działkowych teren infrastruktury technicznej
profil dodatkowy	teren wielkotowarowej produkcji rolnej teren usług teren zieleni naturalnej teren lasu teren wód
maksymalna nadziemna intensywnosc zabudowy	0.8
maksymalny udzial powierzchni zabudowy	60%
maksymalna wysokosc zabudowy	12.0 m
minimalny udzial powierzchni biologicznie czynnej	30%
geometria	
plan	https://www.gov.pl/zagospodarowanieprzestrzenne/app/AktPlanowaniaPrzestrzennego/PL.ZIPPZP.9667/060103-POG/1POG

strefa planistyczna	PL.ZIPPZP.9667_060103-POG_1POG-206SJ_20251013T000000
identifier	https://www.gov.pl/zagospodarowanieprzestrzenne/app/StrefaPlanistyczna/PL.ZIPPZP.9667/060103-POG/1POG-206SJ/20251013T000000
przestrzen nazw	PL.ZIPPZP.9667/060103-POG
lokalny id	1POG-206SJ
wersja id	20251013T000000
poczatek wersji obiektu	2025-10-13T00:00

nazwa	strefa wielofunkcyjna z zabudową mieszkaniową jednorodzinną
oznaczenie	206SJ
symbol	SJ
obowiazuje od	2025-10-13
obowiazuje do	obecnie
status	w opracowaniu https://inspire.ec.europa.eu/codelist/ProcessStepGeneralValue/elaboration
charakter ustalenia	ogólnie wiążące https://inspire.ec.europa.eu/codelist/RegulationNatureValue/generallyBinding
profil podstawowy	teren zabudowy mieszkaniowej jednorodzinnej teren usług teren komunikacji teren zieleni urządzonej teren ogrodów działkowych teren infrastruktury technicznej
profil dodatkowy	teren zabudowy letniskowej lub rekreacji indywidualnej teren zieleni naturalnej teren lasu teren wód
maksymalna nadziemna intensywnosc zabudowy	0.8
maksymalny udzial powierzchni zabudowy	60%
maksymalna wysokosc zabudowy	12.0 m
minimalny udzial powierzchni biologicznie czynnej	30%
geometria	
plan	https://www.gov.pl/zagospodarowanieprzestrzenne/app/AktPlanowaniaPrzestrzennego/PL.ZIPPZP.9667/060103-POG/1POG

strefa planistyczna	PL.ZIPPZP.9667_060103-POG_1POG-206SZ_20251013T000000
identifier	https://www.gov.pl/zagospodarowanieprzestrzenne/app/StrefaPlanistyczna/PL.ZIPPZP.9667/060103-POG/1POG-206SZ/20251013T000000
przestrzen nazw	PL.ZIPPZP.9667/060103-POG
lokalny id	1POG-206SZ
wersja id	20251013T000000

poczatek wersji obiektu	2025-10-13T00:00
nazwa	strefa wielofunkcyjna z zabudową zagrodową
oznaczenie	206SZ
symbol	SZ
obowiazuje od	2025-10-13
obowiazuje do	obecnie
status	w opracowaniu https://inspire.ec.europa.eu/codelist/ProcessStepGeneralValue/elaboration
charakter ustalenia	ogólnie wiążące https://inspire.ec.europa.eu/codelist/RegulationNatureValue/generallyBinding
profil podstawowy	teren zabudowy zagrodowej teren produkcji w gospodarstwach rolnych teren akwakultury i obsługi rybactwa teren komunikacji teren zieleni urządzonej teren ogrodów działkowych teren infrastruktury technicznej
profil dodatkowy	teren wielkotowarowej produkcji rolnej teren rolnictwa z zakazem zabudowy teren biogazowni teren usług teren zieleni naturalnej teren lasu teren wód
maksymalna nadziemna intensywnosc zabudowy	0.8
maksymalny udzial powierzchni zabudowy	60%
maksymalna wysokosc zabudowy	12.0 m
minimalny udzial powierzchni biologicznie czynnej	30%
geometria	
plan	https://www.gov.pl/zagospodarowanieprzestrzenne/app/AktPlanowaniaPrzestrzennego/PL.ZIPPZP.9667/060103-POG/1POG

strefa planistyczna	PL.ZIPPZP.9667_060103-POG_1POG-207SJ_20251027T103736
identifier	https://www.gov.pl/zagospodarowanieprzestrzenne/app/StrefaPlanistyczna/PL.ZIPPZP.9667/060103-POG/1POG-207SJ

	/20251027T103736
przestrzen nazw	PL.ZIPPZP.9667/060103-POG
lokalny id	1POG-207SJ
wersja id	20251027T103736
poczatek wersji obiektu	2025-10-27T10:37:36
nazwa	strefa wielofunkcyjna z zabudową mieszkaniową jednorodzinną
oznaczenie	207SJ
symbol	SJ
obowiazuje od	2025-10-13
obowiazuje do	obecnie
status	w opracowaniu https://inspire.ec.europa.eu/codelist/ProcessStepGeneralValue/elaboration
charakter ustalenia	ogólnie wiążące https://inspire.ec.europa.eu/codelist/RegulationNatureValue/generallyBinding
profil podstawowy	teren zabudowy mieszkaniowej jednorodzinnej teren usług teren komunikacji teren zieleni urządzonej teren ogrodów działkowych teren infrastruktury technicznej
profil dodatkowy	teren zabudowy letniskowej lub rekreacji indywidualnej teren zieleni naturalnej teren lasu teren wód
maksymalna nadziemna intensywnosc zabudowy	0.8
maksymalny udzial powierzchni zabudowy	60%
maksymalna wysokosc zabudowy	12.0 m
minimalny udzial powierzchni biologicznie czynnej	30%
geometria	
plan	https://www.gov.pl/zagospodarowanieprzestrzenne/app/AktPlanowaniaPrzestrzennego/PL.ZIPPZP.9667/060103-POG/1POG
strefa planistyczna	PL.ZIPPZP.9667_060103-POG_1POG-207SZ_20251013T000000

identifier	https://www.gov.pl/zagospodarowanieprzestrzenne/app /StrefaPlanistyczna/PL.ZIPPZP.9667/060103-POG/1POG-207SZ /20251013T000000
przestrzen nazw	PL.ZIPPZP.9667/060103-POG
lokalny id	1POG-207SZ
wersja id	20251013T000000
poczatek wersji obiektu	2025-10-13T00:00
nazwa	strefa wielofunkcyjna z zabudową zagrodową
oznaczenie	207SZ
symbol	SZ
obowiazuje od	2025-10-13
obowiazuje do	obecnie
status	w opracowaniu https://inspire.ec.europa.eu/codelist/ProcessStepGeneralValue /elaboration
charakter ustalenia	ogólnie wiążące https://inspire.ec.europa.eu/codelist/RegulationNatureValue /generallyBinding
profil podstawowy	teren zabudowy zagrodowej teren produkcji w gospodarstwach rolnych teren akwakultury i obsługi rybactwa teren komunikacji teren zieleni urządzonej teren ogrodów działkowych teren infrastruktury technicznej
profil dodatkowy	teren wielkotowarowej produkcji rolnej teren usług teren zieleni naturalnej teren lasu teren wód
maksymalna nadziemna intensywnosc zabudowy	0.8
maksymalny udzial powierzchni zabudowy	60%
maksymalna wysokosc zabudowy	12.0 m
minimalny udzial powierzchni biologicznie czynnej	30%
geometria	
plan	https://www.gov.pl/zagospodarowanieprzestrzenne/app

	/AktPlanowaniaPrzestrzennego/PL.ZIPPZP.9667/060103-POG/1POG
strefa planistyczna	PL.ZIPPZP.9667_060103-POG_1POG-208SJ_20251013T000000
identifier	https://www.gov.pl/zagospodarowanieprzestrzenne/app /StrefaPlanistyczna/PL.ZIPPZP.9667/060103-POG/1POG-208SJ /20251013T000000
przestrzen nazw	PL.ZIPPZP.9667/060103-POG
lokalny id	1POG-208SJ
wersja id	20251013T000000
poczatek wersji obiektu	2025-10-13T00:00
nazwa	strefa wielofunkcyjna z zabudową mieszkaniową jednorodzinną
oznaczenie	208SJ
symbol	SJ
obowiazuje od	2025-10-13
obowiazuje do	obecnie
status	w opracowaniu https://inspire.ec.europa.eu/codelist/ProcessStepGeneralValue /elaboration
charakter ustalenia	ogólnie wiążące https://inspire.ec.europa.eu/codelist/RegulationNatureValue /generallyBinding
profil podstawowy	teren zabudowy mieszkaniowej jednorodzinnej teren usług teren komunikacji teren zieleni urządzonej teren ogrodów działkowych teren infrastruktury technicznej
profil dodatkowy	teren zabudowy letniskowej lub rekreacji indywidualnej teren zieleni naturalnej teren lasu teren wód
maksymalna nadziemna intensywnosc zabudowy	0.8
maksymalny udzial powierzchni zabudowy	60%
maksymalna wysokosc zabudowy	12.0 m
minimalny udzial powierzchni biologicznie czynnej	30%
geometria	

plan	https://www.gov.pl/zagospodarowanieprzestrzenne/app /AktPlanowaniaPrzestrzennego/PL.ZIPPZP.9667/060103-POG/1POG
strefa planistyczna	PL.ZIPPZP.9667_060103-POG_1POG-208SZ_20251013T000000
identifier	https://www.gov.pl/zagospodarowanieprzestrzenne/app /StrefaPlanistyczna/PL.ZIPPZP.9667/060103-POG/1POG-208SZ /20251013T000000
przestrzen nazw	PL.ZIPPZP.9667/060103-POG
lokalny id	1POG-208SZ
wersja id	20251013T000000
poczatek wersji obiektu	2025-10-13T00:00
nazwa	strefa wielofunkcyjna z zabudową zagrodową
oznaczenie	208SZ
symbol	SZ
obowiazuje od	2025-10-13
obowiazuje do	obecnie
status	w opracowaniu https://inspire.ec.europa.eu/codelist/ProcessStepGeneralValue /elaboration
charakter ustalenia	ogólnie wiążące https://inspire.ec.europa.eu/codelist/RegulationNatureValue /generallyBinding
profil podstawowy	teren zabudowy zagrodowej teren produkcji w gospodarstwach rolnych teren akwakultury i obsługi rybactwa teren komunikacji teren zieleni urządzonej teren ogrodów działkowych teren infrastruktury technicznej
profil dodatkowy	teren wielkotowarowej produkcji rolnej teren rolnictwa z zakazem zabudowy teren biogazowni teren usług teren zieleni naturalnej teren lasu teren wód
maksymalna nadziemna intensywnosc zabudowy	0.8
maksymalny udzial powierzchni zabudowy	60%
maksymalna wysokosc zabudowy	12.0 m
minimalny udzial powierzchni biologicznie czynnej	30%
geometria	



plan	https://www.gov.pl/zagospodarowanieprzestrzenne/app /AktPlanowaniaPrzestrzennego/PL.ZIPPZP.9667/060103-POG/1POG
strefa planistyczna	PL.ZIPPZP.9667_060103-POG_1POG-209SJ_20251104T095146
identifier	https://www.gov.pl/zagospodarowanieprzestrzenne/app /StrefaPlanistyczna/PL.ZIPPZP.9667/060103-POG/1POG-209SJ /20251104T095146
przestrzen nazw	PL.ZIPPZP.9667/060103-POG
lokalny id	1POG-209SJ
wersja id	20251104T095146
poczatek wersji obiektu	2025-11-04T09:51:46
nazwa	strefa wielofunkcyjna z zabudową mieszkaniową jednorodzinną
oznaczenie	209SJ
symbol	SJ
obowiazuje od	2025-10-13
obowiazuje do	obecnie
status	w opracowaniu https://inspire.ec.europa.eu/codelist/ProcessStepGeneralValue /elaboration
charakter ustalenia	ogólnie wiążące https://inspire.ec.europa.eu/codelist/RegulationNatureValue /generallyBinding
profil podstawowy	teren zabudowy mieszkaniowej jednorodzinnej teren usług teren komunikacji teren zieleni urządzonej teren ogrodów działkowych teren infrastruktury technicznej
profil dodatkowy	teren zabudowy letniskowej lub rekreacji indywidualnej teren zieleni naturalnej teren lasu teren wód
maksymalna nadziemna intensywnosc zabudowy	0.8
maksymalny udzial powierzchni zabudowy	60%
maksymalna wysokosc zabudowy	10.0 m
minimalny udzial powierzchni	

biologicznie czynnej	30%
geometria	
plan	https://www.gov.pl/zagospodarowanieprzestrzenne/app /AktPlanowaniaPrzestrzennego/PL.ZIPPZP.9667/060103-POG/1POG
strefa planistyczna	PL.ZIPPZP.9667_060103-POG_1POG-209SZ_20251013T000000
identifier	https://www.gov.pl/zagospodarowanieprzestrzenne/app /StrefaPlanistyczna/PL.ZIPPZP.9667/060103-POG/1POG-209SZ /20251013T000000
przestrzen nazw	PL.ZIPPZP.9667/060103-POG
lokalny id	1POG-209SZ
wersja id	20251013T000000
poczatek wersji obiektu	2025-10-13T00:00
nazwa	strefa wielofunkcyjna z zabudową zagrodową
oznaczenie	209SZ
symbol	SZ
obowiazuje od	2025-10-13
obowiazuje do	obecnie
status	w opracowaniu https://inspire.ec.europa.eu/codelist/ProcessStepGeneralValue /elaboration
charakter ustalenia	ogólnie wiążące https://inspire.ec.europa.eu/codelist/RegulationNatureValue /generallyBinding
profil podstawowy	teren zabudowy zagrodowej teren produkcji w gospodarstwach rolnych teren akwakultury i obsługi rybactwa teren komunikacji teren zieleni urządzonej teren ogrodów działkowych teren infrastruktury technicznej
profil dodatkowy	teren wielkotowarowej produkcji rolnej teren usług teren zieleni naturalnej teren lasu teren wód
maksymalna nadziemna intensywnosc zabudowy	0.8
maksymalny udzial powierzchni	

zabudowy	60%
maksymalna wysokosc zabudowy	12.0 m
minimalny udzial powierzchni biologicznie czynnej	30%
geometria	
plan	https://www.gov.pl/zagospodarowanieprzestrzenne/app/AktPlanowaniaPrzestrzennego/PL.ZIPPZP.9667/060103-POG/1POG

strefa planistyczna	PL.ZIPPZP.9667_060103-POG_1POG-210SJ_20251013T000000
identifier	https://www.gov.pl/zagospodarowanieprzestrzenne/app/StrefaPlanistyczna/PL.ZIPPZP.9667/060103-POG/1POG-210SJ/20251013T000000
przestrzen nazw	PL.ZIPPZP.9667/060103-POG
lokalny id	1POG-210SJ
wersja id	20251013T000000
poczatek wersji obiektu	2025-10-13T00:00
nazwa	strefa wielofunkcyjna z zabudową mieszkaniową jednorodzinną
oznaczenie	210SJ
symbol	SJ
obowiazuje od	2025-10-13
obowiazuje do	obecnie
status	w opracowaniu https://inspire.ec.europa.eu/codelist/ProcessStepGeneralValue/elaboration
charakter ustalenia	ogólnie wiążące https://inspire.ec.europa.eu/codelist/RegulationNatureValue/generallyBinding
profil podstawowy	teren zabudowy mieszkaniowej jednorodzinnej teren usług teren komunikacji teren zieleni urządzonej teren ogrodów działkowych teren infrastruktury technicznej
profil dodatkowy	teren zabudowy letniskowej lub rekreacji indywidualnej teren zieleni naturalnej teren lasu teren wód
maksymalna nadziemna intensywnosc zabudowy	0.8

maksymalny udzial powierzchni zabudowy	60%
maksymalna wysokosc zabudowy	12.0 m
minimalny udzial powierzchni biologicznie czynnej	30%
geometria	
plan	https://www.gov.pl/zagospodarowanieprzestrzenne/app /AktPlanowaniaPrzestrzennego/PL.ZIPPZP.9667/060103-POG/1POG

strefa planistyczna	PL.ZIPPZP.9667_060103-POG_1POG-210SZ_20251013T000000
identifier	https://www.gov.pl/zagospodarowanieprzestrzenne/app /StrefaPlanistyczna/PL.ZIPPZP.9667/060103-POG/1POG-210SZ /20251013T000000
przestrzen nazw	PL.ZIPPZP.9667/060103-POG
lokalny id	1POG-210SZ
wersja id	20251013T000000
poczatek wersji obiektu	2025-10-13T00:00
nazwa	strefa wielofunkcyjna z zabudową zagrodową
oznaczenie	210SZ
symbol	SZ
obowiazuje od	2025-10-13
obowiazuje do	obecnie
status	w opracowaniu https://inspire.ec.europa.eu/codelist/ProcessStepGeneralValue /elaboration
charakter ustalenia	ogólnie wiążące https://inspire.ec.europa.eu/codelist/RegulationNatureValue /generallyBinding
profil podstawowy	teren zabudowy zagrodowej teren produkcji w gospodarstwach rolnych teren akwakultury i obsługi rybactwa teren komunikacji teren zieleni urządzonej teren ogrodów działkowych teren infrastruktury technicznej
profil dodatkowy	teren wielkotowarowej produkcji rolnej teren usług teren zieleni naturalnej

	teren lasu teren wód
maksymalna nadziemna intensywnosc zabudowy	0.8
maksymalny udzial powierzchni zabudowy	60%
maksymalna wysokosc zabudowy	12.0 m
minimalny udzial powierzchni biologicznie czynnej	30%
geometria	
plan	https://www.gov.pl/zagospodarowanieprzestrzenne/app /AktPlanowaniaPrzestrzennego/PL.ZIPPZP.9667/060103-POG/1POG

strefa planistyczna	PL.ZIPPZP.9667_060103-POG_1POG-211SZ_20251013T000000
identifier	https://www.gov.pl/zagospodarowanieprzestrzenne/app /StrefaPlanistyczna/PL.ZIPPZP.9667/060103-POG/1POG-211SZ /20251013T000000
przestrzen nazw	PL.ZIPPZP.9667/060103-POG
lokalny id	1POG-211SZ
wersja id	20251013T000000
poczatek wersji obiektu	2025-10-13T00:00
nazwa	strefa wielofunkcyjna z zabudową zagrodową
oznaczenie	211SZ
symbol	SZ
obowiazuje od	2025-10-13
obowiazuje do	obecnie
status	w opracowaniu https://inspire.ec.europa.eu/codelist/ProcessStepGeneralValue /elaboration
charakter ustalenia	ogólnie wiążące https://inspire.ec.europa.eu/codelist/RegulationNatureValue /generallyBinding
profil podstawowy	teren zabudowy zagrodowej teren produkcji w gospodarstwach rolnych teren akwakultury i obsługi rybactwa teren komunikacji teren zieleni urządzonej teren ogrodów działkowych teren infrastruktury technicznej

profil dodatkowy	teren wielkotowarowej produkcji rolnej teren usług teren zieleni naturalnej teren lasu teren wód
maksymalna nadziemna intensywnosc zabudowy	0.8
maksymalny udzial powierzchni zabudowy	60%
maksymalna wysokosc zabudowy	12.0 m
minimalny udzial powierzchni biologicznie czynnej	30%
geometria	
plan	https://www.gov.pl/zagospodarowanieprzestrzenne/app /AktPlanowaniaPrzestrzennego/PL.ZIPPZP.9667/060103-POG/1POG

strefa planistyczna	PL.ZIPPZP.9667_060103-POG_1POG-211SJ_20251104T084732
identifier	https://www.gov.pl/zagospodarowanieprzestrzenne/app /StrefaPlanistyczna/PL.ZIPPZP.9667/060103-POG/1POG-211SJ /20251104T084732
przestrzen nazw	PL.ZIPPZP.9667/060103-POG
lokalny id	1POG-211SJ
wersja id	20251104T084732
poczatek wersji obiektu	2025-11-04T08:47:32
nazwa	strefa wielofunkcyjna z zabudową mieszkaniową jednorodzinną
oznaczenie	211SJ
symbol	SJ
obowiazuje od	2025-10-13
obowiazuje do	obecnie
status	w opracowaniu https://inspire.ec.europa.eu/codelist/ProcessStepGeneralValue /elaboration
charakter ustalenia	ogólnie wiążące https://inspire.ec.europa.eu/codelist/RegulationNatureValue /generallyBinding
profil podstawowy	teren zabudowy mieszkaniowej jednorodzinnej teren usług teren komunikacji

	teren zieleni urządzonej teren ogrodów działkowych teren infrastruktury technicznej
profil dodatkowy	teren zabudowy letniskowej lub rekreacji indywidualnej teren zieleni naturalnej teren lasu teren wód
maksymalna nadziemna intensywnosc zabudowy	0.8
maksymalny udzial powierzchni zabudowy	60%
maksymalna wysokosc zabudowy	12.0 m
minimalny udzial powierzchni biologicznie czynnej	30%
geometria	
plan	https://www.gov.pl/zagospodarowanieprzestrzenne/app /AktPlanowaniaPrzestrzennego/PL.ZIPPZP.9667/060103-POG/1POG

strefa planistyczna	PL.ZIPPZP.9667_060103-POG_1POG-212SJ_20251013T000000
identifier	https://www.gov.pl/zagospodarowanieprzestrzenne/app /StrefaPlanistyczna/PL.ZIPPZP.9667/060103-POG/1POG-212SJ /20251013T000000
przestrzen nazw	PL.ZIPPZP.9667/060103-POG
lokalny id	1POG-212SJ
wersja id	20251013T000000
poczatek wersji obiektu	2025-10-13T00:00
nazwa	strefa wielofunkcyjna z zabudową mieszkaniową jednorodzinną
oznaczenie	212SJ
symbol	SJ
obowiazuje od	2025-10-13
obowiazuje do	obecnie
status	w opracowaniu https://inspire.ec.europa.eu/codelist/ProcessStepGeneralValue /elaboration
charakter ustalenia	ogólnie wiążące https://inspire.ec.europa.eu/codelist/RegulationNatureValue /generallyBinding
profil podstawowy	teren zabudowy mieszkaniowej jednorodzinnej

	teren usług teren komunikacji teren zieleni urządzonej teren ogrodów działkowych teren infrastruktury technicznej
profil dodatkowy	teren zabudowy letniskowej lub rekreacji indywidualnej teren zieleni naturalnej teren lasu teren wód
maksymalna nadziemna intensywnosc zabudowy	0.8
maksymalny udzial powierzchni zabudowy	60%
maksymalna wysokosc zabudowy	12.0 m
minimalny udzial powierzchni biologicznie czynnej	30%
geometria	
plan	https://www.gov.pl/zagospodarowanieprzestrzenne/app/AktPlanowaniaPrzestrzennego/PL.ZIPPZP.9667/060103-POG/1POG

strefa planistyczna	PL.ZIPPZP.9667_060103-POG_1POG-212SZ_20251013T000000
identifier	https://www.gov.pl/zagospodarowanieprzestrzenne/app/StrefaPlanistyczna/PL.ZIPPZP.9667/060103-POG/1POG-212SZ/20251013T000000
przestrzen nazw	PL.ZIPPZP.9667/060103-POG
lokalny id	1POG-212SZ
wersja id	20251013T000000
poczatek wersji obiektu	2025-10-13T00:00
nazwa	strefa wielofunkcyjna z zabudową zagrodową
oznaczenie	212SZ
symbol	SZ
obowiazuje od	2025-10-13
obowiazuje do	obecnie
status	w opracowaniu https://inspire.ec.europa.eu/codelist/ProcessStepGeneralValue/elaboration
charakter ustalenia	ogólnie wiążące https://inspire.ec.europa.eu/codelist/RegulationNatureValue/generallyBinding

profil podstawowy	teren zabudowy zagrodowej teren produkcji w gospodarstwach rolnych teren akwakultury i obsługi rybactwa teren komunikacji teren zieleni urządzonej teren ogrodów działkowych teren infrastruktury technicznej
profil dodatkowy	teren wielkotowarowej produkcji rolnej teren usług teren zieleni naturalnej teren lasu teren wód
maksymalna nadziemna intensywnosc zabudowy	0.8
maksymalny udzial powierzchni zabudowy	60%
maksymalna wysokosc zabudowy	12.0 m
minimalny udzial powierzchni biologicznie czynnej	30%
geometria	
plan	https://www.gov.pl/zagospodarowanieprzestrzenne/app /AktPlanowaniaPrzestrzennego/PL.ZIPPZP.9667/060103-POG/1POG

strefa planistyczna	PL.ZIPPZP.9667_060103-POG_1POG-213SJ_20251013T000000
identifier	https://www.gov.pl/zagospodarowanieprzestrzenne/app /StrefaPlanistyczna/PL.ZIPPZP.9667/060103-POG/1POG-213SJ /20251013T000000
przestrzen nazw	PL.ZIPPZP.9667/060103-POG
lokalny id	1POG-213SJ
wersja id	20251013T000000
poczatek wersji obiektu	2025-10-13T00:00
nazwa	strefa wielofunkcyjna z zabudową mieszkaniową jednorodzinną
oznaczenie	213SJ
symbol	SJ
obowiazuje od	2025-10-13
obowiazuje do	obecnie
status	w opracowaniu https://inspire.ec.europa.eu/codelist/ProcessStepGeneralValue /elaboration

charakter ustalenia	ogólnie wiążące https://inspire.ec.europa.eu/codelist/RegulationNatureValue/generallyBinding
profil podstawowy	teren zabudowy mieszkaniowej jednorodzinnej teren usług teren komunikacji teren zieleni urządzonej teren ogrodów działkowych teren infrastruktury technicznej
profil dodatkowy	teren zabudowy letniskowej lub rekreacji indywidualnej teren zieleni naturalnej teren lasu teren wód
maksymalna nadziemna intensywnosc zabudowy	0.8
maksymalny udzial powierzchni zabudowy	60%
maksymalna wysokosc zabudowy	12.0 m
minimalny udzial powierzchni biologicznie czynnej	30%
geometria	
plan	https://www.gov.pl/zagospodarowanieprzestrzenne/app/AktPlanowaniaPrzestrzennego/PL.ZIPPZP.9667/060103-POG/1POG

strefa planistyczna	PL.ZIPPZP.9667_060103-POG_1POG-213SZ_20251013T000000
identifier	https://www.gov.pl/zagospodarowanieprzestrzenne/app/StrefaPlanistyczna/PL.ZIPPZP.9667/060103-POG/1POG-213SZ/20251013T000000
przestrzen nazw	PL.ZIPPZP.9667/060103-POG
lokalny id	1POG-213SZ
wersja id	20251013T000000
poczatek wersji obiektu	2025-10-13T00:00
nazwa	strefa wielofunkcyjna z zabudową zagrodową
oznaczenie	213SZ
symbol	SZ
obowiazuje od	2025-10-13
obowiazuje do	obecnie
status	w opracowaniu https://inspire.ec.europa.eu/codelist/ProcessStepGeneralValue

	/elaboration
charakter ustalenia	ogólnie wiążące https://inspire.ec.europa.eu/codelist/RegulationNatureValue/generallyBinding
profil podstawowy	teren zabudowy zagrodowej teren produkcji w gospodarstwach rolnych teren akwakultury i obsługi rybactwa teren komunikacji teren zieleni urządzonej teren ogrodów działkowych teren infrastruktury technicznej
profil dodatkowy	teren wielkotowarowej produkcji rolnej teren usług teren zieleni naturalnej teren lasu teren wód
maksymalna nadziemna intensywnosc zabudowy	0.8
maksymalny udzial powierzchni zabudowy	60%
maksymalna wysokosc zabudowy	12.0 m
minimalny udzial powierzchni biologicznie czynnej	30%
geometria	
plan	https://www.gov.pl/zagospodarowanieprzestrzenne/app/AktPlanowaniaPrzestrzennego/PL.ZIPPZP.9667/060103-POG/1POG

strefa planistyczna	PL.ZIPPZP.9667_060103-POG_1POG-214SZ_20251013T000000
identifier	https://www.gov.pl/zagospodarowanieprzestrzenne/app/StrefaPlanistyczna/PL.ZIPPZP.9667/060103-POG/1POG-214SZ/20251013T000000
przestrzen nazw	PL.ZIPPZP.9667/060103-POG
lokalny id	1POG-214SZ
wersja id	20251013T000000
poczatek wersji obiektu	2025-10-13T00:00
nazwa	strefa wielofunkcyjna z zabudową zagrodową
oznaczenie	214SZ
symbol	SZ
obowiazuje od	2025-10-13

obowiazuje do	obecnie
status	w opracowaniu https://inspire.ec.europa.eu/codelist/ProcessStepGeneralValue/elaboration
charakter ustalenia	ogólnie wiążące https://inspire.ec.europa.eu/codelist/RegulationNatureValue/generallyBinding
profil podstawowy	teren zabudowy zagrodowej teren produkcji w gospodarstwach rolnych teren akwakultury i obsługi rybactwa teren komunikacji teren zieleni urządzonej teren ogrodów działkowych teren infrastruktury technicznej
profil dodatkowy	teren wielkotowarowej produkcji rolnej teren usług teren zieleni naturalnej teren lasu teren wód
maksymalna nadziemna intensywnosc zabudowy	0.8
maksymalny udzial powierzchni zabudowy	60%
maksymalna wysokosc zabudowy	12.0 m
minimalny udzial powierzchni biologicznie czynnej	30%
geometria	
plan	https://www.gov.pl/zagospodarowanieprzestrzenne/app/AktPlanowaniaPrzestrzennego/PL.ZIPPZP.9667/060103-POG/1POG

strefa planistyczna	PL.ZIPPZP.9667_060103-POG_1POG-214SJ_20251013T000000
identifier	https://www.gov.pl/zagospodarowanieprzestrzenne/app/StrefaPlanistyczna/PL.ZIPPZP.9667/060103-POG/1POG-214SJ/20251013T000000
przestrzen nazw	PL.ZIPPZP.9667/060103-POG
lokalny id	1POG-214SJ
wersja id	20251013T000000
poczatek wersji obiektu	2025-10-13T00:00
nazwa	strefa wielofunkcyjna z zabudową mieszkaniową jednorodzinną
oznaczenie	214SJ

symbol	SJ
obowiazuje od	2025-10-13
obowiazuje do	obecnie
status	w opracowaniu https://inspire.ec.europa.eu/codelist/ProcessStepGeneralValue/elaboration
charakter ustalenia	ogólnie wiążące https://inspire.ec.europa.eu/codelist/RegulationNatureValue/generallyBinding
profil podstawowy	teren zabudowy mieszkaniowej jednorodzinnej teren usług teren komunikacji teren zieleni urządzonej teren ogrodów działkowych teren infrastruktury technicznej
profil dodatkowy	teren zabudowy letniskowej lub rekreacji indywidualnej teren zieleni naturalnej teren lasu teren wód
maksymalna nadziemna intensywnosc zabudowy	0.8
maksymalny udzial powierzchni zabudowy	60%
maksymalna wysokosc zabudowy	12.0 m
minimalny udzial powierzchni biologicznie czynnej	30%
geometria	
plan	https://www.gov.pl/zagospodarowanieprzestrzenne/app/AktPlanowaniaPrzestrzennego/PL.ZIPPZP.9667/060103-POG/1POG

strefa planistyczna	PL.ZIPPZP.9667_060103-POG_1POG-215SJ_20251013T000000
identifier	https://www.gov.pl/zagospodarowanieprzestrzenne/app/StrefaPlanistyczna/PL.ZIPPZP.9667/060103-POG/1POG-215SJ/20251013T000000
przestrzen nazw	PL.ZIPPZP.9667/060103-POG
lokalny id	1POG-215SJ
wersja id	20251013T000000
poczatek wersji obiektu	2025-10-13T00:00
nazwa	strefa wielofunkcyjna z zabudową mieszkaniową jednorodzinną

oznaczenie	215SJ
symbol	SJ
obowiazuje od	2025-10-13
obowiazuje do	obecnie
status	w opracowaniu https://inspire.ec.europa.eu/codelist/ProcessStepGeneralValue/elaboration
charakter ustalenia	ogólnie wiążące https://inspire.ec.europa.eu/codelist/RegulationNatureValue/generallyBinding
profil podstawowy	teren zabudowy mieszkaniowej jednorodzinnej teren usług teren komunikacji teren zieleni urządzonej teren ogrodów działkowych teren infrastruktury technicznej
profil dodatkowy	teren zabudowy letniskowej lub rekreacji indywidualnej teren zieleni naturalnej teren lasu teren wód
maksymalna nadziemna intensywnosc zabudowy	0.8
maksymalny udzial powierzchni zabudowy	60%
maksymalna wysokosc zabudowy	12.0 m
minimalny udzial powierzchni biologicznie czynnej	30%
geometria	
plan	https://www.gov.pl/zagospodarowanieprzestrzenne/app/AktPlanowaniaPrzestrzennego/PL.ZIPPZP.9667/060103-POG/1POG

strefa planistyczna	PL.ZIPPZP.9667_060103-POG_1POG-215SZ_20251013T000000
identifier	https://www.gov.pl/zagospodarowanieprzestrzenne/app/StrefaPlanistyczna/PL.ZIPPZP.9667/060103-POG/1POG-215SZ/20251013T000000
przestrzen nazw	PL.ZIPPZP.9667/060103-POG
lokalny id	1POG-215SZ
wersja id	20251013T000000
poczatek wersji obiektu	2025-10-13T00:00

nazwa	strefa wielofunkcyjna z zabudową zagrodową
oznaczenie	215SZ
symbol	SZ
obowiazuje od	2025-10-13
obowiazuje do	obecnie
status	w opracowaniu https://inspire.ec.europa.eu/codelist/ProcessStepGeneralValue/elaboration
charakter ustalenia	ogólnie wiążące https://inspire.ec.europa.eu/codelist/RegulationNatureValue/generallyBinding
profil podstawowy	teren zabudowy zagrodowej teren produkcji w gospodarstwach rolnych teren akwakultury i obsługi rybactwa teren komunikacji teren zieleni urządzonej teren ogrodów działkowych teren infrastruktury technicznej
profil dodatkowy	teren wielkotowarowej produkcji rolnej teren usług teren zieleni naturalnej teren lasu teren wód
maksymalna nadziemna intensywnosc zabudowy	0.8
maksymalny udzial powierzchni zabudowy	60%
maksymalna wysokosc zabudowy	12.0 m
minimalny udzial powierzchni biologicznie czynnej	30%
geometria	
plan	https://www.gov.pl/zagospodarowanieprzestrzenne/app/AktPlanowaniaPrzestrzennego/PL.ZIPPZP.9667/060103-POG/1POG

strefa planistyczna	PL.ZIPPZP.9667_060103-POG_1POG-216SJ_20251013T000000
identifier	https://www.gov.pl/zagospodarowanieprzestrzenne/app/StrefaPlanistyczna/PL.ZIPPZP.9667/060103-POG/1POG-216SJ/20251013T000000
przestrzen nazw	PL.ZIPPZP.9667/060103-POG
lokalny id	1POG-216SJ

wersja id	20251013T000000
poczatek wersji obiektu	2025-10-13T00:00
nazwa	strefa wielofunkcyjna z zabudową mieszkaniową jednorodzinną
oznaczenie	216SJ
symbol	SJ
obowiazuje od	2025-10-13
obowiazuje do	obecnie
status	w opracowaniu https://inspire.ec.europa.eu/codelist/ProcessStepGeneralValue/elaboration
charakter ustalenia	ogólnie wiążące https://inspire.ec.europa.eu/codelist/RegulationNatureValue/generallyBinding
profil podstawowy	teren zabudowy mieszkaniowej jednorodzinnej teren usług teren komunikacji teren zieleni urządzonej teren ogrodów działkowych teren infrastruktury technicznej
profil dodatkowy	teren zabudowy letniskowej lub rekreacji indywidualnej teren zieleni naturalnej teren lasu teren wód
maksymalna nadziemna intensywnosc zabudowy	0.8
maksymalny udzial powierzchni zabudowy	60%
maksymalna wysokosc zabudowy	12.0 m
minimalny udzial powierzchni biologicznie czynnej	30%
geometria	
plan	https://www.gov.pl/zagospodarowanieprzestrzenne/app/AktPlanowaniaPrzestrzennego/PL.ZIPPZP.9667/060103-POG/1POG

strefa planistyczna	PL.ZIPPZP.9667_060103-POG_1POG-216SZ_20251013T000000
identifier	https://www.gov.pl/zagospodarowanieprzestrzenne/app/StrefaPlanistyczna/PL.ZIPPZP.9667/060103-POG/1POG-216SZ/20251013T000000
przestrzen nazw	PL.ZIPPZP.9667/060103-POG

lokalny id	1POG-216SZ
wersja id	20251013T000000
poczatek wersji obiektu	2025-10-13T00:00
nazwa	strefa wielofunkcyjna z zabudową zagrodową
oznaczenie	216SZ
symbol	SZ
obowiazuje od	2025-10-13
obowiazuje do	obecnie
status	w opracowaniu https://inspire.ec.europa.eu/codelist/ProcessStepGeneralValue/elaboration
charakter ustalenia	ogólnie wiążące https://inspire.ec.europa.eu/codelist/RegulationNatureValue/generallyBinding
profil podstawowy	teren zabudowy zagrodowej teren produkcji w gospodarstwach rolnych teren akwakultury i obsługi rybactwa teren komunikacji teren zieleni urządzonej teren ogrodów działkowych teren infrastruktury technicznej
profil dodatkowy	teren wielkotowarowej produkcji rolnej teren usług teren zieleni naturalnej teren lasu teren wód
maksymalna nadziemna intensywnosc zabudowy	0.8
maksymalny udzial powierzchni zabudowy	60%
maksymalna wysokosc zabudowy	12.0 m
minimalny udzial powierzchni biologicznie czynnej	30%
geometria	
plan	https://www.gov.pl/zagospodarowanieprzestrzenne/app/AktPlanowaniaPrzestrzennego/PL.ZIPPZP.9667/060103-POG/1POG

strefa planistyczna	PL.ZIPPZP.9667_060103-POG_1POG-217SJ_20251013T000000
identifier	https://www.gov.pl/zagospodarowanieprzestrzenne/app

	/StrefaPlanistyczna/PL.ZIPPZP.9667/060103-POG/1POG-217SJ /20251013T000000
przestrzen nazw	PL.ZIPPZP.9667/060103-POG
lokalny id	1POG-217SJ
wersja id	20251013T000000
poczatek wersji obiektu	2025-10-13T00:00
nazwa	strefa wielofunkcyjna z zabudową mieszkaniową jednorodzinną
oznaczenie	217SJ
symbol	SJ
obowiazuje od	2025-10-13
obowiazuje do	obecnie
status	w opracowaniu https://inspire.ec.europa.eu/codelist/ProcessStepGeneralValue /elaboration
charakter ustalenia	ogólnie wiążące https://inspire.ec.europa.eu/codelist/RegulationNatureValue /generallyBinding
profil podstawowy	teren zabudowy mieszkaniowej jednorodzinnej teren usług teren komunikacji teren zieleni urządzonej teren ogrodów działkowych teren infrastruktury technicznej
profil dodatkowy	teren zabudowy letniskowej lub rekreacji indywidualnej teren zieleni naturalnej teren lasu teren wód
maksymalna nadziemna intensywnosc zabudowy	0.8
maksymalny udzial powierzchni zabudowy	60%
maksymalna wysokosc zabudowy	12.0 m
minimalny udzial powierzchni biologicznie czynnej	30%
geometria	
plan	https://www.gov.pl/zagospodarowanieprzestrzenne/app /AktPlanowaniaPrzestrzennego/PL.ZIPPZP.9667/060103-POG/1POG
strefa planistyczna	PL.ZIPPZP.9667_060103-POG_1POG-217SZ_20251013T000000

identifier	https://www.gov.pl/zagospodarowanieprzestrzenne/app/StrefaPlanistyczna/PL.ZIPPZP.9667/060103-POG/1POG-217SZ/20251013T000000
przestrzen nazw	PL.ZIPPZP.9667/060103-POG
lokalny id	1POG-217SZ
wersja id	20251013T000000
poczatek wersji obiektu	2025-10-13T00:00
nazwa	strefa wielofunkcyjna z zabudową zagrodową
oznaczenie	217SZ
symbol	SZ
obowiazuje od	2025-10-13
obowiazuje do	obecnie
status	w opracowaniu https://inspire.ec.europa.eu/codelist/ProcessStepGeneralValue/elaboration
charakter ustalenia	ogólnie wiążące https://inspire.ec.europa.eu/codelist/RegulationNatureValue/generallyBinding
profil podstawowy	teren zabudowy zagrodowej teren produkcji w gospodarstwach rolnych teren akwakultury i obsługi rybactwa teren komunikacji teren zieleni urządzonej teren ogrodów działkowych teren infrastruktury technicznej
profil dodatkowy	teren wielkotowarowej produkcji rolnej teren usług teren zieleni naturalnej teren lasu teren wód
maksymalna nadziemna intensywnosc zabudowy	0.8
maksymalny udzial powierzchni zabudowy	60%
maksymalna wysokosc zabudowy	12.0 m
minimalny udzial powierzchni biologicznie czynnej	30%
geometria	

plan	https://www.gov.pl/zagospodarowanieprzestrzenne/app /AktPlanowaniaPrzestrzennego/PL.ZIPPZP.9667/060103-POG/1POG
strefa planistyczna	PL.ZIPPZP.9667_060103-POG_1POG-218SJ_20251013T000000
identifier	https://www.gov.pl/zagospodarowanieprzestrzenne/app /StrefaPlanistyczna/PL.ZIPPZP.9667/060103-POG/1POG-218SJ /20251013T000000
przestrzen nazw	PL.ZIPPZP.9667/060103-POG
lokalny id	1POG-218SJ
wersja id	20251013T000000
poczatek wersji obiektu	2025-10-13T00:00
nazwa	strefa wielofunkcyjna z zabudową mieszkaniową jednorodzinną
oznaczenie	218SJ
symbol	SJ
obowiazuje od	2025-10-13
obowiazuje do	obecnie
status	w opracowaniu https://inspire.ec.europa.eu/codelist/ProcessStepGeneralValue /elaboration
charakter ustalenia	ogólnie wiążące https://inspire.ec.europa.eu/codelist/RegulationNatureValue /generallyBinding
profil podstawowy	teren zabudowy mieszkaniowej jednorodzinnej teren usług teren komunikacji teren zieleni urządzonej teren ogrodów działkowych teren infrastruktury technicznej
profil dodatkowy	teren zabudowy letniskowej lub rekreacji indywidualnej teren zieleni naturalnej teren lasu teren wód
maksymalna nadziemna intensywnosc zabudowy	0.8
maksymalny udzial powierzchni zabudowy	60%
maksymalna wysokosc zabudowy	12.0 m
minimalny udzial powierzchni biologicznie czynnej	30%
geometria	



plan	https://www.gov.pl/zagospodarowanieprzestrzenne/app/AktPlanowaniaPrzestrzennego/PL.ZIPPZP.9667/060103-POG/1POG
strefa planistyczna	PL.ZIPPZP.9667_060103-POG_1POG-218SZ_20251013T000000
identifier	https://www.gov.pl/zagospodarowanieprzestrzenne/app/StrefaPlanistyczna/PL.ZIPPZP.9667/060103-POG/1POG-218SZ/20251013T000000
przestrzen nazw	PL.ZIPPZP.9667/060103-POG
lokalny id	1POG-218SZ
wersja id	20251013T000000
poczatek wersji obiektu	2025-10-13T00:00
nazwa	strefa wielofunkcyjna z zabudową zagrodową
oznaczenie	218SZ
symbol	SZ
obowiazuje od	2025-10-13
obowiazuje do	obecnie
status	w opracowaniu https://inspire.ec.europa.eu/codelist/ProcessStepGeneralValue/elaboration
charakter ustalenia	ogólnie wiążące https://inspire.ec.europa.eu/codelist/RegulationNatureValue/generallyBinding
profil podstawowy	teren zabudowy zagrodowej teren produkcji w gospodarstwach rolnych teren akwakultury i obsługi rybactwa teren komunikacji teren zieleni urządzonej teren ogrodów działkowych teren infrastruktury technicznej
profil dodatkowy	teren wielkotowarowej produkcji rolnej teren usług teren zieleni naturalnej teren lasu teren wód
maksymalna nadziemna intensywnosc zabudowy	0.8
maksymalny udzial powierzchni zabudowy	60%

maksymalna wysokosc zabudowy	12.0 m
minimalny udzial powierzchni biologicznie czynnej	30%
geometria	
plan	https://www.gov.pl/zagospodarowanieprzestrzenne/app/AktPlanowaniaPrzestrzennego/PL.ZIPPZP.9667/060103-POG/1POG
strefa planistyczna	PL.ZIPPZP.9667_060103-POG_1POG-219SZ_20251013T000000
identifier	https://www.gov.pl/zagospodarowanieprzestrzenne/app/StrefaPlanistyczna/PL.ZIPPZP.9667/060103-POG/1POG-219SZ/20251013T000000
przestrzen nazw	PL.ZIPPZP.9667/060103-POG
lokalny id	1POG-219SZ
wersja id	20251013T000000
poczatek wersji obiektu	2025-10-13T00:00
nazwa	strefa wielofunkcyjna z zabudową zagrodową
oznaczenie	219SZ
symbol	SZ
obowiazuje od	2025-10-13
obowiazuje do	obecnie
status	w opracowaniu https://inspire.ec.europa.eu/codelist/ProcessStepGeneralValue/elaboration
charakter ustalenia	ogólnie wiążące https://inspire.ec.europa.eu/codelist/RegulationNatureValue/generallyBinding
profil podstawowy	teren zabudowy zagrodowej teren produkcji w gospodarstwach rolnych teren akwakultury i obsługi rybactwa teren komunikacji teren zieleni urządzonej teren ogrodów działkowych teren infrastruktury technicznej
profil dodatkowy	teren wielkotowarowej produkcji rolnej teren usług teren zieleni naturalnej teren lasu teren wód
maksymalna nadziemna	

intensywnosc zabudowy	0.8
maksymalny udzial powierzchni zabudowy	60%
maksymalna wysokosc zabudowy	12.0 m
minimalny udzial powierzchni biologicznie czynnej	30%
geometria	
plan	https://www.gov.pl/zagospodarowanieprzestrzenne/app/AktPlanowaniaPrzestrzennego/PL.ZIPPZP.9667/060103-POG/1POG
strefa planistyczna	PL.ZIPPZP.9667_060103-POG_1POG-219SJ_20251103T105614
identifier	https://www.gov.pl/zagospodarowanieprzestrzenne/app/StrefaPlanistyczna/PL.ZIPPZP.9667/060103-POG/1POG-219SJ/20251103T105614
przestrzen nazw	PL.ZIPPZP.9667/060103-POG
lokalny id	1POG-219SJ
wersja id	20251103T105614
poczatek wersji obiektu	2025-11-03T10:56:14
nazwa	strefa wielofunkcyjna z zabudową mieszkaniową jednorodzinną
oznaczenie	219SJ
symbol	SJ
obowiazuje od	2025-10-13
obowiazuje do	obecnie
status	w opracowaniu https://inspire.ec.europa.eu/codelist/ProcessStepGeneralValue/elaboration
charakter ustalenia	ogólnie wiążące https://inspire.ec.europa.eu/codelist/RegulationNatureValue/generallyBinding
profil podstawowy	teren zabudowy mieszkaniowej jednorodzinnej teren usług teren komunikacji teren zieleni urządzonej teren ogrodów działkowych teren infrastruktury technicznej
profil dodatkowy	teren zabudowy letniskowej lub rekreacji indywidualnej teren zieleni naturalnej teren lasu teren wód

maksymalna nadziemna intensywnosc zabudowy	0.8
maksymalny udzial powierzchni zabudowy	60%
maksymalna wysokosc zabudowy	12.0 m
minimalny udzial powierzchni biologicznie czynnej	30%
geometria	
plan	https://www.gov.pl/zagospodarowanieprzestrzenne/app /AktPlanowaniaPrzestrzennego/PL.ZIPPZP.9667/060103-POG/1POG

strefa planistyczna	PL.ZIPPZP.9667_060103-POG_1POG-220SJ_20251013T000000
identifier	https://www.gov.pl/zagospodarowanieprzestrzenne/app /StrefaPlanistyczna/PL.ZIPPZP.9667/060103-POG/1POG-220SJ /20251013T000000
przestrzen nazw	PL.ZIPPZP.9667/060103-POG
lokalny id	1POG-220SJ
wersja id	20251013T000000
poczatek wersji obiektu	2025-10-13T00:00
nazwa	strefa wielofunkcyjna z zabudową mieszkaniową jednorodzinną
oznaczenie	220SJ
symbol	SJ
obowiazuje od	2025-10-13
obowiazuje do	obecnie
status	w opracowaniu https://inspire.ec.europa.eu/codelist/ProcessStepGeneralValue /elaboration
charakter ustalenia	ogólnie wiążące https://inspire.ec.europa.eu/codelist/RegulationNatureValue /generallyBinding
profil podstawowy	teren zabudowy mieszkaniowej jednorodzinnej teren usług teren komunikacji teren zieleni urządzonej teren ogrodów działkowych teren infrastruktury technicznej
profil dodatkowy	teren zabudowy letniskowej lub rekreacji indywidualnej teren zieleni naturalnej

	teren lasu teren wód
maksymalna nadziemna intensywnosc zabudowy	0.8
maksymalny udzial powierzchni zabudowy	60%
maksymalna wysokosc zabudowy	12.0 m
minimalny udzial powierzchni biologicznie czynnej	30%
geometria	
plan	https://www.gov.pl/zagospodarowanieprzestrzenne/app /AktPlanowaniaPrzestrzennego/PL.ZIPPZP.9667/060103-POG/1POG
strefa planistyczna	PL.ZIPPZP.9667_060103-POG_1POG-220SZ_20251013T000000
identifier	https://www.gov.pl/zagospodarowanieprzestrzenne/app /StrefaPlanistyczna/PL.ZIPPZP.9667/060103-POG/1POG-220SZ /20251013T000000
przestrzen nazw	PL.ZIPPZP.9667/060103-POG
lokalny id	1POG-220SZ
wersja id	20251013T000000
poczatek wersji obiektu	2025-10-13T00:00
nazwa	strefa wielofunkcyjna z zabudową zagrodową
oznaczenie	220SZ
symbol	SZ
obowiazuje od	2025-10-13
obowiazuje do	obecnie
status	w opracowaniu https://inspire.ec.europa.eu/codelist/ProcessStepGeneralValue /elaboration
charakter ustalenia	ogólnie wiążące https://inspire.ec.europa.eu/codelist/RegulationNatureValue /generallyBinding
profil podstawowy	teren zabudowy zagrodowej teren produkcji w gospodarstwach rolnych teren akwakultury i obsługi rybactwa teren komunikacji teren zieleni urządzonej teren ogrodów działkowych teren infrastruktury technicznej

profil dodatkowy	teren wielkotowarowej produkcji rolnej teren usług teren zieleni naturalnej teren lasu teren wód
maksymalna nadziemna intensywnosc zabudowy	0.8
maksymalny udzial powierzchni zabudowy	60%
maksymalna wysokosc zabudowy	12.0 m
minimalny udzial powierzchni biologicznie czynnej	30%
geometria	
plan	https://www.gov.pl/zagospodarowanieprzestrzenne/app /AktPlanowaniaPrzestrzennego/PL.ZIPPZP.9667/060103-POG/1POG

strefa planistyczna	PL.ZIPPZP.9667_060103-POG_1POG-221SJ_20251013T000000
identifier	https://www.gov.pl/zagospodarowanieprzestrzenne/app /StrefaPlanistyczna/PL.ZIPPZP.9667/060103-POG/1POG-221SJ /20251013T000000
przestrzen nazw	PL.ZIPPZP.9667/060103-POG
lokalny id	1POG-221SJ
wersja id	20251013T000000
poczatek wersji obiektu	2025-10-13T00:00
nazwa	strefa wielofunkcyjna z zabudową mieszkaniową jednorodzinną
oznaczenie	221SJ
symbol	SJ
obowiazuje od	2025-10-13
obowiazuje do	obecnie
status	w opracowaniu https://inspire.ec.europa.eu/codelist/ProcessStepGeneralValue /elaboration
charakter ustalenia	ogólnie wiążące https://inspire.ec.europa.eu/codelist/RegulationNatureValue /generallyBinding
profil podstawowy	teren zabudowy mieszkaniowej jednorodzinnej teren usług teren komunikacji

	teren zieleni urządzonej teren ogrodów działkowych teren infrastruktury technicznej
profil dodatkowy	teren zabudowy letniskowej lub rekreacji indywidualnej teren zieleni naturalnej teren lasu teren wód
maksymalna nadziemna intensywnosc zabudowy	0.8
maksymalny udzial powierzchni zabudowy	60%
maksymalna wysokosc zabudowy	12.0 m
minimalny udzial powierzchni biologicznie czynnej	30%
geometria	
plan	https://www.gov.pl/zagospodarowanieprzestrzenne/app /AktPlanowaniaPrzestrzennego/PL.ZIPPZP.9667/060103-POG/1POG

strefa planistyczna	PL.ZIPPZP.9667_060103-POG_1POG-221SZ_20251013T000000
identifier	https://www.gov.pl/zagospodarowanieprzestrzenne/app /StrefaPlanistyczna/PL.ZIPPZP.9667/060103-POG/1POG-221SZ /20251013T000000
przestrzen nazw	PL.ZIPPZP.9667/060103-POG
lokalny id	1POG-221SZ
wersja id	20251013T000000
poczatek wersji obiektu	2025-10-13T00:00
nazwa	strefa wielofunkcyjna z zabudową zagrodową
oznaczenie	221SZ
symbol	SZ
obowiazuje od	2025-10-13
obowiazuje do	obecnie
status	w opracowaniu https://inspire.ec.europa.eu/codelist/ProcessStepGeneralValue /elaboration
charakter ustalenia	ogólnie wiążące https://inspire.ec.europa.eu/codelist/RegulationNatureValue /generallyBinding
profil podstawowy	teren zabudowy zagrodowej

	teren produkcji w gospodarstwach rolnych teren akwakultury i obsługi rybactwa teren komunikacji teren zieleni urządzonej teren ogrodów działkowych teren infrastruktury technicznej
profil dodatkowy	teren wielkotowarowej produkcji rolnej teren usług teren zieleni naturalnej teren lasu teren wód
maksymalna nadziemna intensywnosc zabudowy	0.8
maksymalny udzial powierzchni zabudowy	60%
maksymalna wysokosc zabudowy	12.0 m
minimalny udzial powierzchni biologicznie czynnej	30%
geometria	
plan	https://www.gov.pl/zagospodarowanieprzestrzenne/app /AktPlanowaniaPrzestrzennego/PL.ZIPPZP.9667/060103-POG/1POG

strefa planistyczna	PL.ZIPPZP.9667_060103-POG_1POG-222SJ_20251013T000000
identifier	https://www.gov.pl/zagospodarowanieprzestrzenne/app /StrefaPlanistyczna/PL.ZIPPZP.9667/060103-POG/1POG-222SJ /20251013T000000
przestrzen nazw	PL.ZIPPZP.9667/060103-POG
lokalny id	1POG-222SJ
wersja id	20251013T000000
poczatek wersji obiektu	2025-10-13T00:00
nazwa	strefa wielofunkcyjna z zabudową mieszkaniową jednorodzinną
oznaczenie	222SJ
symbol	SJ
obowiazuje od	2025-10-13
obowiazuje do	obecnie
status	w opracowaniu https://inspire.ec.europa.eu/codelist/ProcessStepGeneralValue /elaboration
charakter ustalenia	ogólnie wiążące

	https://inspire.ec.europa.eu/codelist/RegulationNatureValue/generallyBinding
profil podstawowy	teren zabudowy mieszkaniowej jednorodzinnej teren usług teren komunikacji teren zieleni urządzonej teren ogrodów działkowych teren infrastruktury technicznej
profil dodatkowy	teren zabudowy letniskowej lub rekreacji indywidualnej teren zieleni naturalnej teren lasu teren wód
maksymalna nadziemna intensywnosc zabudowy	0.8
maksymalny udzial powierzchni zabudowy	60%
maksymalna wysokosc zabudowy	12.0 m
minimalny udzial powierzchni biologicznie czynnej	30%
geometria	
plan	https://www.gov.pl/zagospodarowanieprzestrzenne/app/AktPlanowaniaPrzestrzennego/PL.ZIPPZP.9667/060103-POG/1POG
strefa planistyczna	PL.ZIPPZP.9667_060103-POG_1POG-222SZ_20251103T163336
identifier	https://www.gov.pl/zagospodarowanieprzestrzenne/app/StrefaPlanistyczna/PL.ZIPPZP.9667/060103-POG/1POG-222SZ/20251103T163336
przestrzen nazw	PL.ZIPPZP.9667/060103-POG
lokalny id	1POG-222SZ
wersja id	20251103T163336
poczatek wersji obiektu	2025-11-03T16:33:36
nazwa	strefa wielofunkcyjna z zabudową zagrodową
oznaczenie	222SZ
symbol	SZ
obowiazuje od	2025-10-13
obowiazuje do	obecnie
status	w opracowaniu https://inspire.ec.europa.eu/codelist/ProcessStepGeneralValue/elaboration

charakter ustalenia	ogólnie wiążące https://inspire.ec.europa.eu/codelist/RegulationNatureValue/generallyBinding
profil podstawowy	teren zabudowy zagrodowej teren produkcji w gospodarstwach rolnych teren akwakultury i obsługi rybactwa teren komunikacji teren zieleni urządzonej teren ogrodów działkowych teren infrastruktury technicznej
profil dodatkowy	teren wielkotowarowej produkcji rolnej teren usług teren zieleni naturalnej teren lasu teren wód
maksymalna nadziemna intensywnosc zabudowy	0.8
maksymalny udzial powierzchni zabudowy	60%
maksymalna wysokosc zabudowy	9.0 m
minimalny udzial powierzchni biologicznie czynnej	30%
geometria	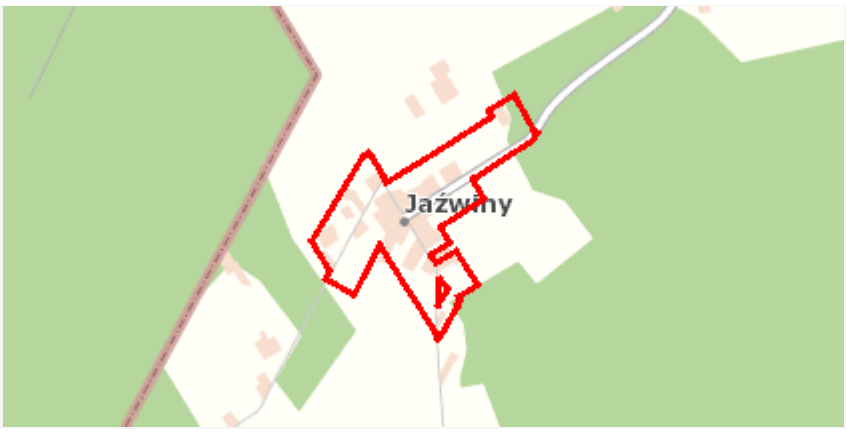
plan	https://www.gov.pl/zagospodarowanieprzestrzenne/app/AktPlanowaniaPrzestrzennego/PL.ZIPPZP.9667/060103-POG/1POG

strefa planistyczna	PL.ZIPPZP.9667_060103-POG_1POG-223SJ_20251013T000000
identifier	https://www.gov.pl/zagospodarowanieprzestrzenne/app/StrefaPlanistyczna/PL.ZIPPZP.9667/060103-POG/1POG-223SJ/20251013T000000
przestrzen nazw	PL.ZIPPZP.9667/060103-POG
lokalny id	1POG-223SJ
wersja id	20251013T000000
poczatek wersji obiektu	2025-10-13T00:00
nazwa	strefa wielofunkcyjna z zabudową mieszkaniową jednorodzinną
oznaczenie	223SJ
symbol	SJ
obowiazuje od	2025-10-13
obowiazuje do	obecnie

status	w opracowaniu https://inspire.ec.europa.eu/codelist/ProcessStepGeneralValue/elaboration
charakter ustalenia	ogólnie wiążące https://inspire.ec.europa.eu/codelist/RegulationNatureValue/generallyBinding
profil podstawowy	teren zabudowy mieszkaniowej jednorodzinnej teren usług teren komunikacji teren zieleni urządzonej teren ogrodów działkowych teren infrastruktury technicznej
profil dodatkowy	teren zabudowy letniskowej lub rekreacji indywidualnej teren zieleni naturalnej teren lasu teren wód
maksymalna nadziemna intensywnosc zabudowy	0.8
maksymalny udzial powierzchni zabudowy	60%
maksymalna wysokosc zabudowy	12.0 m
minimalny udzial powierzchni biologicznie czynnej	30%
geometria	
plan	https://www.gov.pl/zagospodarowanieprzestrzenne/app/AktPlanowaniaPrzestrzennego/PL.ZIPPZP.9667/060103-POG/1POG

strefa planistyczna	PL.ZIPPZP.9667_060103-POG_1POG-223SZ_20251013T000000
identifier	https://www.gov.pl/zagospodarowanieprzestrzenne/app/StrefaPlanistyczna/PL.ZIPPZP.9667/060103-POG/1POG-223SZ/20251013T000000
przestrzen nazw	PL.ZIPPZP.9667/060103-POG
lokalny id	1POG-223SZ
wersja id	20251013T000000
poczatek wersji obiektu	2025-10-13T00:00
nazwa	strefa wielofunkcyjna z zabudową zagrodową
oznaczenie	223SZ
symbol	SZ
obowiazuje od	2025-10-13

obowiazuje do	obecnie
status	w opracowaniu https://inspire.ec.europa.eu/codelist/ProcessStepGeneralValue/elaboration
charakter ustalenia	ogólnie wiążące https://inspire.ec.europa.eu/codelist/RegulationNatureValue/generallyBinding
profil podstawowy	teren zabudowy zagrodowej teren produkcji w gospodarstwach rolnych teren akwakultury i obsługi rybactwa teren komunikacji teren zieleni urządzonej teren ogrodów działkowych teren infrastruktury technicznej
profil dodatkowy	teren wielkotowarowej produkcji rolnej teren usług teren zieleni naturalnej teren lasu teren wód
maksymalna nadziemna intensywnosc zabudowy	0.8
maksymalny udzial powierzchni zabudowy	60%
maksymalna wysokosc zabudowy	12.0 m
minimalny udzial powierzchni biologicznie czynnej	30%
geometria	
plan	https://www.gov.pl/zagospodarowanieprzestrzenne/app/AktPlanowaniaPrzestrzennego/PL.ZIPPZP.9667/060103-POG/1POG

strefa planistyczna	PL.ZIPPZP.9667_060103-POG_1POG-224SJ_20251103T105648
identifier	https://www.gov.pl/zagospodarowanieprzestrzenne/app/StrefaPlanistyczna/PL.ZIPPZP.9667/060103-POG/1POG-224SJ/20251103T105648
przestrzen nazw	PL.ZIPPZP.9667/060103-POG
lokalny id	1POG-224SJ
wersja id	20251103T105648
poczatek wersji obiektu	2025-11-03T10:56:48
nazwa	strefa wielofunkcyjna z zabudową mieszkaniową jednorodzinną
oznaczenie	224SJ

symbol	SJ
obowiazuje od	2025-10-13
obowiazuje do	obecnie
status	w opracowaniu https://inspire.ec.europa.eu/codelist/ProcessStepGeneralValue/elaboration
charakter ustalenia	ogólnie wiążące https://inspire.ec.europa.eu/codelist/RegulationNatureValue/generallyBinding
profil podstawowy	teren zabudowy mieszkaniowej jednorodzinnej teren usług teren komunikacji teren zieleni urządzonej teren ogrodów działkowych teren infrastruktury technicznej
profil dodatkowy	teren zabudowy letniskowej lub rekreacji indywidualnej teren zieleni naturalnej teren lasu teren wód
maksymalna nadziemna intensywnosc zabudowy	0.8
maksymalny udzial powierzchni zabudowy	60%
maksymalna wysokosc zabudowy	9.0 m
minimalny udzial powierzchni biologicznie czynnej	30%
geometria	
plan	https://www.gov.pl/zagospodarowanieprzestrzenne/app/AktPlanowaniaPrzestrzennego/PL.ZIPPZP.9667/060103-POG/1POG

strefa planistyczna	PL.ZIPPZP.9667_060103-POG_1POG-224SZ_20251013T000000
identifier	https://www.gov.pl/zagospodarowanieprzestrzenne/app/StrefaPlanistyczna/PL.ZIPPZP.9667/060103-POG/1POG-224SZ/20251013T000000
przestrzen nazw	PL.ZIPPZP.9667/060103-POG
lokalny id	1POG-224SZ
wersja id	20251013T000000
poczatek wersji obiektu	2025-10-13T00:00
nazwa	strefa wielofunkcyjna z zabudową zagrodową

oznaczenie	224SZ
symbol	SZ
obowiazuje od	2025-10-13
obowiazuje do	obecnie
status	w opracowaniu https://inspire.ec.europa.eu/codelist/ProcessStepGeneralValue/elaboration
charakter ustalenia	ogólnie wiążące https://inspire.ec.europa.eu/codelist/RegulationNatureValue/generallyBinding
profil podstawowy	teren zabudowy zagrodowej teren produkcji w gospodarstwach rolnych teren akwakultury i obsługi rybactwa teren komunikacji teren zieleni urządzonej teren ogrodów działkowych teren infrastruktury technicznej
profil dodatkowy	teren wielkotowarowej produkcji rolnej teren usług teren zieleni naturalnej teren lasu teren wód
maksymalna nadziemna intensywnosc zabudowy	0.8
maksymalny udzial powierzchni zabudowy	60%
maksymalna wysokosc zabudowy	12.0 m
minimalny udzial powierzchni biologicznie czynnej	30%
geometria	
plan	https://www.gov.pl/zagospodarowanieprzestrzenne/app/AktPlanowaniaPrzestrzennego/PL.ZIPPZP.9667/060103-POG/1POG

strefa planistyczna	PL.ZIPPZP.9667_060103-POG_1POG-225SJ_20251013T000000
identifier	https://www.gov.pl/zagospodarowanieprzestrzenne/app/StrefaPlanistyczna/PL.ZIPPZP.9667/060103-POG/1POG-225SJ/20251013T000000
przestrzen nazw	PL.ZIPPZP.9667/060103-POG
lokalny id	1POG-225SJ
wersja id	20251013T000000

poczatek wersji obiektu	2025-10-13T00:00
nazwa	strefa wielofunkcyjna z zabudową mieszkaniową jednorodzinną
oznaczenie	225SJ
symbol	SJ
obowiazuje od	2025-10-13
obowiazuje do	obecnie
status	w opracowaniu https://inspire.ec.europa.eu/codelist/ProcessStepGeneralValue/elaboration
charakter ustalenia	ogólnie wiążące https://inspire.ec.europa.eu/codelist/RegulationNatureValue/generallyBinding
profil podstawowy	teren zabudowy mieszkaniowej jednorodzinnej teren usług teren komunikacji teren zieleni urządzonej teren ogrodów działkowych teren infrastruktury technicznej
profil dodatkowy	teren zabudowy letniskowej lub rekreacji indywidualnej teren zieleni naturalnej teren lasu teren wód
maksymalna nadziemna intensywnosc zabudowy	0.8
maksymalny udzial powierzchni zabudowy	60%
maksymalna wysokosc zabudowy	12.0 m
minimalny udzial powierzchni biologicznie czynnej	30%
geometria	
plan	https://www.gov.pl/zagospodarowanieprzestrzenne/app/AktPlanowaniaPrzestrzennego/PL.ZIPPZP.9667/060103-POG/1POG

strefa planistyczna	PL.ZIPPZP.9667_060103-POG_1POG-225SZ_20251013T000000
identifier	https://www.gov.pl/zagospodarowanieprzestrzenne/app/StrefaPlanistyczna/PL.ZIPPZP.9667/060103-POG/1POG-225SZ/20251013T000000
przestrzen nazw	PL.ZIPPZP.9667/060103-POG
lokalny id	1POG-225SZ

wersja id	20251013T000000
poczatek wersji obiektu	2025-10-13T00:00
nazwa	strefa wielofunkcyjna z zabudową zagrodową
oznaczenie	225SZ
symbol	SZ
obowiazuje od	2025-10-13
obowiazuje do	obecnie
status	w opracowaniu https://inspire.ec.europa.eu/codelist/ProcessStepGeneralValue/elaboration
charakter ustalenia	ogólnie wiążące https://inspire.ec.europa.eu/codelist/RegulationNatureValue/generallyBinding
profil podstawowy	teren zabudowy zagrodowej teren produkcji w gospodarstwach rolnych teren akwakultury i obsługi rybactwa teren komunikacji teren zieleni urządzonej teren ogrodów działkowych teren infrastruktury technicznej
profil dodatkowy	teren wielkotowarowej produkcji rolnej teren usług teren zieleni naturalnej teren lasu teren wód
maksymalna nadziemna intensywnosc zabudowy	0.8
maksymalny udzial powierzchni zabudowy	60%
maksymalna wysokosc zabudowy	12.0 m
minimalny udzial powierzchni biologicznie czynnej	30%
geometria	
plan	https://www.gov.pl/zagospodarowanieprzestrzenne/app/AktPlanowaniaPrzestrzennego/PL.ZIPPZP.9667/060103-POG/1POG

strefa planistyczna	PL.ZIPPZP.9667_060103-POG_1POG-226SJ_20251013T000000
identifier	https://www.gov.pl/zagospodarowanieprzestrzenne/app/StrefaPlanistyczna/PL.ZIPPZP.9667/060103-POG/1POG-226SJ/20251013T000000

przestrzen nazw	PL.ZIPPZP.9667/060103-POG
lokalny id	1POG-226SJ
wersja id	20251013T000000
poczatek wersji obiektu	2025-10-13T00:00
nazwa	strefa wielofunkcyjna z zabudową mieszkaniową jednorodzinną
oznaczenie	226SJ
symbol	SJ
obowiazuje od	2025-10-13
obowiazuje do	obecnie
status	w opracowaniu https://inspire.ec.europa.eu/codelist/ProcessStepGeneralValue/elaboration
charakter ustalenia	ogólnie wiążące https://inspire.ec.europa.eu/codelist/RegulationNatureValue/generallyBinding
profil podstawowy	teren zabudowy mieszkaniowej jednorodzinnej teren usług teren komunikacji teren zieleni urządzonej teren ogrodów działkowych teren infrastruktury technicznej
profil dodatkowy	teren zabudowy letniskowej lub rekreacji indywidualnej teren zieleni naturalnej teren lasu teren wód
maksymalna nadziemna intensywnosc zabudowy	0.8
maksymalny udzial powierzchni zabudowy	60%
maksymalna wysokosc zabudowy	12.0 m
minimalny udzial powierzchni biologicznie czynnej	30%
geometria	
plan	https://www.gov.pl/zagospodarowanieprzestrzenne/app/AktPlanowaniaPrzestrzennego/PL.ZIPPZP.9667/060103-POG/1POG

strefa planistyczna	PL.ZIPPZP.9667_060103-POG_1POG-226SZ_20251013T000000
identifier	https://www.gov.pl/zagospodarowanieprzestrzenne/app/StrefaPlanistyczna/PL.ZIPPZP.9667/060103-POG/1POG-226SZ

	/20251013T000000
przestrzen nazw	PL.ZIPPZP.9667/060103-POG
lokalny id	1POG-226SZ
wersja id	20251013T000000
poczatek wersji obiektu	2025-10-13T00:00
nazwa	strefa wielofunkcyjna z zabudową zagrodową
oznaczenie	226SZ
symbol	SZ
obowiazuje od	2025-10-13
obowiazuje do	obecnie
status	w opracowaniu https://inspire.ec.europa.eu/codelist/ProcessStepGeneralValue/elaboration
charakter ustalenia	ogólnie wiążące https://inspire.ec.europa.eu/codelist/RegulationNatureValue/generallyBinding
profil podstawowy	teren zabudowy zagrodowej teren produkcji w gospodarstwach rolnych teren akwakultury i obsługi rybactwa teren komunikacji teren zieleni urządzonej teren ogrodów działkowych teren infrastruktury technicznej
profil dodatkowy	teren wielkotowarowej produkcji rolnej teren usług teren zieleni naturalnej teren lasu teren wód
maksymalna nadziemna intensywnosc zabudowy	0.8
maksymalny udzial powierzchni zabudowy	60%
maksymalna wysokosc zabudowy	12.0 m
minimalny udzial powierzchni biologicznie czynnej	30%
geometria	
plan	https://www.gov.pl/zagospodarowanieprzestrzenne/app/AktPlanowaniaPrzestrzennego/PL.ZIPPZP.9667/060103-POG/1POG

strefa planistyczna	PL.ZIPPZP.9667_060103-POG_1POG-227SJ_20251013T000000
identifier	https://www.gov.pl/zagospodarowanieprzestrzenne/app /StrefaPlanistyczna/PL.ZIPPZP.9667/060103-POG/1POG-227SJ /20251013T000000
przestrzen nazw	PL.ZIPPZP.9667/060103-POG
lokalny id	1POG-227SJ
wersja id	20251013T000000
poczatek wersji obiektu	2025-10-13T00:00
nazwa	strefa wielofunkcyjna z zabudową mieszkaniową jednorodzinną
oznaczenie	227SJ
symbol	SJ
obowiazuje od	2025-10-13
obowiazuje do	obecnie
status	w opracowaniu https://inspire.ec.europa.eu/codelist/ProcessStepGeneralValue /elaboration
charakter ustalenia	ogólnie wiążące https://inspire.ec.europa.eu/codelist/RegulationNatureValue /generallyBinding
profil podstawowy	teren zabudowy mieszkaniowej jednorodzinnej teren usług teren komunikacji teren zieleni urządzonej teren ogrodów działkowych teren infrastruktury technicznej
profil dodatkowy	teren zabudowy letniskowej lub rekreacji indywidualnej teren zieleni naturalnej teren lasu teren wód
maksymalna nadziemna intensywnosc zabudowy	0.8
maksymalny udzial powierzchni zabudowy	60%
maksymalna wysokosc zabudowy	12.0 m
minimalny udzial powierzchni biologicznie czynnej	30%
geometria	
plan	https://www.gov.pl/zagospodarowanieprzestrzenne/app

	/AktPlanowaniaPrzestrzennego/PL.ZIPPZP.9667/060103-POG/1POG
strefa planistyczna	PL.ZIPPZP.9667_060103-POG_1POG-227SZ_20251013T000000
identifier	https://www.gov.pl/zagospodarowanieprzestrzenne/app /StrefaPlanistyczna/PL.ZIPPZP.9667/060103-POG/1POG-227SZ /20251013T000000
przestrzen nazw	PL.ZIPPZP.9667/060103-POG
lokalny id	1POG-227SZ
wersja id	20251013T000000
poczatek wersji obiektu	2025-10-13T00:00
nazwa	strefa wielofunkcyjna z zabudową zagrodową
oznaczenie	227SZ
symbol	SZ
obowiazuje od	2025-10-13
obowiazuje do	obecnie
status	w opracowaniu https://inspire.ec.europa.eu/codelist/ProcessStepGeneralValue /elaboration
charakter ustalenia	ogólnie wiążące https://inspire.ec.europa.eu/codelist/RegulationNatureValue /generallyBinding
profil podstawowy	teren zabudowy zagrodowej teren produkcji w gospodarstwach rolnych teren akwakultury i obsługi rybactwa teren komunikacji teren zieleni urządzonej teren ogrodów działkowych teren infrastruktury technicznej
profil dodatkowy	teren wielkotowarowej produkcji rolnej teren usług teren zieleni naturalnej teren lasu teren wód
maksymalna nadziemna intensywnosc zabudowy	0.8
maksymalny udzial powierzchni zabudowy	60%
maksymalna wysokosc zabudowy	12.0 m
minimalny udzial powierzchni biologicznie czynnej	30%
geometria	



plan	https://www.gov.pl/zagospodarowanieprzestrzenne/app /AktPlanowaniaPrzestrzennego/PL.ZIPPZP.9667/060103-POG/1POG

strefa planistyczna	PL.ZIPPZP.9667_060103-POG_1POG-228SJ_20251013T000000
identifier	https://www.gov.pl/zagospodarowanieprzestrzenne/app /StrefaPlanistyczna/PL.ZIPPZP.9667/060103-POG/1POG-228SJ /20251013T000000
przestrzen nazw	PL.ZIPPZP.9667/060103-POG
lokalny id	1POG-228SJ
wersja id	20251013T000000
poczatek wersji obiektu	2025-10-13T00:00
nazwa	strefa wielofunkcyjna z zabudową mieszkaniową jednorodzinną
oznaczenie	228SJ
symbol	SJ
obowiazuje od	2025-10-13
obowiazuje do	obecnie
status	w opracowaniu https://inspire.ec.europa.eu/codelist/ProcessStepGeneralValue /elaboration
charakter ustalenia	ogólnie wiążące https://inspire.ec.europa.eu/codelist/RegulationNatureValue /generallyBinding
profil podstawowy	teren zabudowy mieszkaniowej jednorodzinnej teren usług teren komunikacji teren zieleni urządzonej teren ogrodów działkowych teren infrastruktury technicznej
profil dodatkowy	teren zabudowy letniskowej lub rekreacji indywidualnej teren zieleni naturalnej teren lasu teren wód
maksymalna nadziemna intensywnosc zabudowy	0.8
maksymalny udzial powierzchni zabudowy	60%
maksymalna wysokosc zabudowy	12.0 m
minimalny udzial powierzchni	

biologicznie czynnej	30%
geometria	
plan	https://www.gov.pl/zagospodarowanieprzestrzenne/app /AktPlanowaniaPrzestrzennego/PL.ZIPPZP.9667/060103-POG/1POG
strefa planistyczna	PL.ZIPPZP.9667_060103-POG_1POG-228SZ_20251013T000000
identifier	https://www.gov.pl/zagospodarowanieprzestrzenne/app /StrefaPlanistyczna/PL.ZIPPZP.9667/060103-POG/1POG-228SZ /20251013T000000
przestrzen nazw	PL.ZIPPZP.9667/060103-POG
lokalny id	1POG-228SZ
wersja id	20251013T000000
poczatek wersji obiektu	2025-10-13T00:00
nazwa	strefa wielofunkcyjna z zabudową zagrodową
oznaczenie	228SZ
symbol	SZ
obowiazuje od	2025-10-13
obowiazuje do	obecnie
status	w opracowaniu https://inspire.ec.europa.eu/codelist/ProcessStepGeneralValue /elaboration
charakter ustalenia	ogólnie wiążące https://inspire.ec.europa.eu/codelist/RegulationNatureValue /generallyBinding
profil podstawowy	teren zabudowy zagrodowej teren produkcji w gospodarstwach rolnych teren akwakultury i obsługi rybactwa teren komunikacji teren zieleni urządzonej teren ogrodów działkowych teren infrastruktury technicznej
profil dodatkowy	teren wielkotowarowej produkcji rolnej teren usług teren zieleni naturalnej teren lasu teren wód
maksymalna nadziemna intensywnosc zabudowy	0.8
maksymalny udzial powierzchni	

zabudowy	60%
maksymalna wysokosc zabudowy	12.0 m
minimalny udzial powierzchni biologicznie czynnej	30%
geometria	
plan	https://www.gov.pl/zagospodarowanieprzestrzenne/app/AktPlanowaniaPrzestrzennego/PL.ZIPPZP.9667/060103-POG/1POG

strefa planistyczna	PL.ZIPPZP.9667_060103-POG_1POG-229SJ_20251013T000000
identifier	https://www.gov.pl/zagospodarowanieprzestrzenne/app/StrefaPlanistyczna/PL.ZIPPZP.9667/060103-POG/1POG-229SJ/20251013T000000
przestrzen nazw	PL.ZIPPZP.9667/060103-POG
lokalny id	1POG-229SJ
wersja id	20251013T000000
poczatek wersji obiektu	2025-10-13T00:00
nazwa	strefa wielofunkcyjna z zabudową mieszkaniową jednorodzinną
oznaczenie	229SJ
symbol	SJ
obowiazuje od	2025-10-13
obowiazuje do	obecnie
status	w opracowaniu https://inspire.ec.europa.eu/codelist/ProcessStepGeneralValue/elaboration
charakter ustalenia	ogólnie wiążące https://inspire.ec.europa.eu/codelist/RegulationNatureValue/generallyBinding
profil podstawowy	teren zabudowy mieszkaniowej jednorodzinnej teren usług teren komunikacji teren zieleni urządzonej teren ogrodów działkowych teren infrastruktury technicznej
profil dodatkowy	teren zabudowy letniskowej lub rekreacji indywidualnej teren zieleni naturalnej teren lasu teren wód
maksymalna nadziemna intensywnosc zabudowy	0.8

maksymalny udzial powierzchni zabudowy	60%
maksymalna wysokosc zabudowy	12.0 m
minimalny udzial powierzchni biologicznie czynnej	30%
geometria	
plan	https://www.gov.pl/zagospodarowanieprzestrzenne/app /AktPlanowaniaPrzestrzennego/PL.ZIPPZP.9667/060103-POG/1POG

strefa planistyczna	PL.ZIPPZP.9667_060103-POG_1POG-229SZ_20251013T000000
identifier	https://www.gov.pl/zagospodarowanieprzestrzenne/app /StrefaPlanistyczna/PL.ZIPPZP.9667/060103-POG/1POG-229SZ /20251013T000000
przestrzen nazw	PL.ZIPPZP.9667/060103-POG
lokalny id	1POG-229SZ
wersja id	20251013T000000
poczatek wersji obiektu	2025-10-13T00:00
nazwa	strefa wielofunkcyjna z zabudową zagrodową
oznaczenie	229SZ
symbol	SZ
obowiazuje od	2025-10-13
obowiazuje do	obecnie
status	w opracowaniu https://inspire.ec.europa.eu/codelist/ProcessStepGeneralValue /elaboration
charakter ustalenia	ogólnie wiążące https://inspire.ec.europa.eu/codelist/RegulationNatureValue /generallyBinding
profil podstawowy	teren zabudowy zagrodowej teren produkcji w gospodarstwach rolnych teren akwakultury i obsługi rybactwa teren komunikacji teren zieleni urządzonej teren ogrodów działkowych teren infrastruktury technicznej
profil dodatkowy	teren wielkotowarowej produkcji rolnej teren usług teren zieleni naturalnej

	teren lasu teren wód
maksymalna nadziemna intensywnosc zabudowy	0.8
maksymalny udzial powierzchni zabudowy	60%
maksymalna wysokosc zabudowy	12.0 m
minimalny udzial powierzchni biologicznie czynnej	30%
geometria	
plan	https://www.gov.pl/zagospodarowanieprzestrzenne/app /AktPlanowaniaPrzestrzennego/PL.ZIPPZP.9667/060103-POG/1POG

strefa planistyczna	PL.ZIPPZP.9667_060103-POG_1POG-230SZ_20251013T000000
identifier	https://www.gov.pl/zagospodarowanieprzestrzenne/app /StrefaPlanistyczna/PL.ZIPPZP.9667/060103-POG/1POG-230SZ /20251013T000000
przestrzen nazw	PL.ZIPPZP.9667/060103-POG
lokalny id	1POG-230SZ
wersja id	20251013T000000
poczatek wersji obiektu	2025-10-13T00:00
nazwa	strefa wielofunkcyjna z zabudową zagrodową
oznaczenie	230SZ
symbol	SZ
obowiazuje od	2025-10-13
obowiazuje do	obecnie
status	w opracowaniu https://inspire.ec.europa.eu/codelist/ProcessStepGeneralValue /elaboration
charakter ustalenia	ogólnie wiążące https://inspire.ec.europa.eu/codelist/RegulationNatureValue /generallyBinding
profil podstawowy	teren zabudowy zagrodowej teren produkcji w gospodarstwach rolnych teren akwakultury i obsługi rybactwa teren komunikacji teren zieleni urządzonej teren ogrodów działkowych teren infrastruktury technicznej

profil dodatkowy	teren wielkotowarowej produkcji rolnej teren usług teren zieleni naturalnej teren lasu teren wód
maksymalna nadziemna intensywnosc zabudowy	0.8
maksymalny udzial powierzchni zabudowy	60%
maksymalna wysokosc zabudowy	12.0 m
minimalny udzial powierzchni biologicznie czynnej	30%
geometria	
plan	https://www.gov.pl/zagospodarowanieprzestrzenne/app /AktPlanowaniaPrzestrzennego/PL.ZIPPZP.9667/060103-POG/1POG

strefa planistyczna	PL.ZIPPZP.9667_060103-POG_1POG-230SJ_20251013T000000
identifier	https://www.gov.pl/zagospodarowanieprzestrzenne/app /StrefaPlanistyczna/PL.ZIPPZP.9667/060103-POG/1POG-230SJ /20251013T000000
przestrzen nazw	PL.ZIPPZP.9667/060103-POG
lokalny id	1POG-230SJ
wersja id	20251013T000000
poczatek wersji obiektu	2025-10-13T00:00
nazwa	strefa wielofunkcyjna z zabudową mieszkaniową jednorodzinną
oznaczenie	230SJ
symbol	SJ
obowiazuje od	2025-10-13
obowiazuje do	obecnie
status	w opracowaniu https://inspire.ec.europa.eu/codelist/ProcessStepGeneralValue /elaboration
charakter ustalenia	ogólnie wiążące https://inspire.ec.europa.eu/codelist/RegulationNatureValue /generallyBinding
profil podstawowy	teren zabudowy mieszkaniowej jednorodzinnej teren usług teren komunikacji

	teren zieleni urządzonej teren ogrodów działkowych teren infrastruktury technicznej
profil dodatkowy	teren zabudowy letniskowej lub rekreacji indywidualnej teren zieleni naturalnej teren lasu teren wód
maksymalna nadziemna intensywnosc zabudowy	0.8
maksymalny udzial powierzchni zabudowy	60%
maksymalna wysokosc zabudowy	12.0 m
minimalny udzial powierzchni biologicznie czynnej	30%
geometria	
plan	https://www.gov.pl/zagospodarowanieprzestrzenne/app /AktPlanowaniaPrzestrzennego/PL.ZIPPZP.9667/060103-POG/1POG

strefa planistyczna	PL.ZIPPZP.9667_060103-POG_1POG-231SJ_20251013T000000
identifier	https://www.gov.pl/zagospodarowanieprzestrzenne/app /StrefaPlanistyczna/PL.ZIPPZP.9667/060103-POG/1POG-231SJ /20251013T000000
przestrzen nazw	PL.ZIPPZP.9667/060103-POG
lokalny id	1POG-231SJ
wersja id	20251013T000000
poczatek wersji obiektu	2025-10-13T00:00
nazwa	strefa wielofunkcyjna z zabudową mieszkaniową jednorodzinną
oznaczenie	231SJ
symbol	SJ
obowiazuje od	2025-10-13
obowiazuje do	obecnie
status	w opracowaniu https://inspire.ec.europa.eu/codelist/ProcessStepGeneralValue /elaboration
charakter ustalenia	ogólnie wiążące https://inspire.ec.europa.eu/codelist/RegulationNatureValue /generallyBinding
profil podstawowy	teren zabudowy mieszkaniowej jednorodzinnej

	teren usług teren komunikacji teren zieleni urządzonej teren ogrodów działkowych teren infrastruktury technicznej
profil dodatkowy	teren zabudowy letniskowej lub rekreacji indywidualnej teren zieleni naturalnej teren lasu teren wód
maksymalna nadziemna intensywnosc zabudowy	0.8
maksymalny udzial powierzchni zabudowy	60%
maksymalna wysokosc zabudowy	12.0 m
minimalny udzial powierzchni biologicznie czynnej	30%
geometria	
plan	https://www.gov.pl/zagospodarowanieprzestrzenne/app /AktPlanowaniaPrzestrzennego/PL.ZIPPZP.9667/060103-POG/1POG

strefa planistyczna	PL.ZIPPZP.9667_060103-POG_1POG-231SZ_20251013T000000
identifier	https://www.gov.pl/zagospodarowanieprzestrzenne/app /StrefaPlanistyczna/PL.ZIPPZP.9667/060103-POG/1POG-231SZ /20251013T000000
przestrzen nazw	PL.ZIPPZP.9667/060103-POG
lokalny id	1POG-231SZ
wersja id	20251013T000000
poczatek wersji obiektu	2025-10-13T00:00
nazwa	strefa wielofunkcyjna z zabudową zagrodową
oznaczenie	231SZ
symbol	SZ
obowiazuje od	2025-10-13
obowiazuje do	obecnie
status	w opracowaniu https://inspire.ec.europa.eu/codelist/ProcessStepGeneralValue /elaboration
charakter ustalenia	ogólnie wiążące https://inspire.ec.europa.eu/codelist/RegulationNatureValue /generallyBinding

profil podstawowy	teren zabudowy zagrodowej teren produkcji w gospodarstwach rolnych teren akwakultury i obsługi rybactwa teren komunikacji teren zieleni urządzonej teren ogrodów działkowych teren infrastruktury technicznej
profil dodatkowy	teren wielkotowarowej produkcji rolnej teren usług teren zieleni naturalnej teren lasu teren wód
maksymalna nadziemna intensywnosc zabudowy	0.8
maksymalny udzial powierzchni zabudowy	60%
maksymalna wysokosc zabudowy	12.0 m
minimalny udzial powierzchni biologicznie czynnej	30%
geometria	
plan	https://www.gov.pl/zagospodarowanieprzestrzenne/app /AktPlanowaniaPrzestrzennego/PL.ZIPPZP.9667/060103-POG/1POG

strefa planistyczna	PL.ZIPPZP.9667_060103-POG_1POG-232SZ_20251103T163417
identifier	https://www.gov.pl/zagospodarowanieprzestrzenne/app /StrefaPlanistyczna/PL.ZIPPZP.9667/060103-POG/1POG-232SZ /20251103T163417
przestrzen nazw	PL.ZIPPZP.9667/060103-POG
lokalny id	1POG-232SZ
wersja id	20251103T163417
poczatek wersji obiektu	2025-11-03T16:34:17
nazwa	strefa wielofunkcyjna z zabudową zagrodową
oznaczenie	232SZ
symbol	SZ
obowiazuje od	2025-10-13
obowiazuje do	obecnie
status	w opracowaniu https://inspire.ec.europa.eu/codelist/ProcessStepGeneralValue /elaboration

charakter ustalenia	ogólnie wiążące https://inspire.ec.europa.eu/codelist/RegulationNatureValue/generallyBinding
profil podstawowy	teren zabudowy zagrodowej teren produkcji w gospodarstwach rolnych teren akwakultury i obsługi rybactwa teren komunikacji teren zieleni urządzonej teren ogrodów działkowych teren infrastruktury technicznej
profil dodatkowy	teren wielkotowarowej produkcji rolnej teren usług teren zieleni naturalnej teren lasu teren wód
maksymalna nadziemna intensywnosc zabudowy	0.8
maksymalny udzial powierzchni zabudowy	60%
maksymalna wysokosc zabudowy	12.0 m
minimalny udzial powierzchni biologicznie czynnej	30%
geometria	
plan	https://www.gov.pl/zagospodarowanieprzestrzenne/app/AktPlanowaniaPrzestrzennego/PL.ZIPPZP.9667/060103-POG/1POG

strefa planistyczna	PL.ZIPPZP.9667_060103-POG_1POG-232SJ_20251013T000000
identifier	https://www.gov.pl/zagospodarowanieprzestrzenne/app/StrefaPlanistyczna/PL.ZIPPZP.9667/060103-POG/1POG-232SJ/20251013T000000
przestrzen nazw	PL.ZIPPZP.9667/060103-POG
lokalny id	1POG-232SJ
wersja id	20251013T000000
poczatek wersji obiektu	2025-10-13T00:00
nazwa	strefa wielofunkcyjna z zabudową mieszkaniową jednorodzinną
oznaczenie	232SJ
symbol	SJ
obowiazuje od	2025-10-13
obowiazuje do	obecnie

status	w opracowaniu https://inspire.ec.europa.eu/codelist/ProcessStepGeneralValue/elaboration
charakter ustalenia	ogólnie wiążące https://inspire.ec.europa.eu/codelist/RegulationNatureValue/generallyBinding
profil podstawowy	teren zabudowy mieszkaniowej jednorodzinnej teren usług teren komunikacji teren zieleni urządzonej teren ogrodów działkowych teren infrastruktury technicznej
profil dodatkowy	teren zabudowy letniskowej lub rekreacji indywidualnej teren zieleni naturalnej teren lasu teren wód
maksymalna nadziemna intensywnosc zabudowy	0.8
maksymalny udzial powierzchni zabudowy	60%
maksymalna wysokosc zabudowy	12.0 m
minimalny udzial powierzchni biologicznie czynnej	30%
geometria	
plan	https://www.gov.pl/zagospodarowanieprzestrzenne/app/AktPlanowaniaPrzestrzennego/PL.ZIPPZP.9667/060103-POG/1POG

strefa planistyczna	PL.ZIPPZP.9667_060103-POG_1POG-233SJ_20251013T000000
identifier	https://www.gov.pl/zagospodarowanieprzestrzenne/app/StrefaPlanistyczna/PL.ZIPPZP.9667/060103-POG/1POG-233SJ/20251013T000000
przestrzen nazw	PL.ZIPPZP.9667/060103-POG
lokalny id	1POG-233SJ
wersja id	20251013T000000
poczatek wersji obiektu	2025-10-13T00:00
nazwa	strefa wielofunkcyjna z zabudową mieszkaniową jednorodzinną
oznaczenie	233SJ
symbol	SJ
obowiazuje od	2025-10-13

obowiazuje do	obecnie
status	w opracowaniu https://inspire.ec.europa.eu/codelist/ProcessStepGeneralValue/elaboration
charakter ustalenia	ogólnie wiążące https://inspire.ec.europa.eu/codelist/RegulationNatureValue/generallyBinding
profil podstawowy	teren zabudowy mieszkaniowej jednorodzinnej teren usług teren komunikacji teren zieleni urządzonej teren ogrodów działkowych teren infrastruktury technicznej
profil dodatkowy	teren zabudowy letniskowej lub rekreacji indywidualnej teren zieleni naturalnej teren lasu teren wód
maksymalna nadziemna intensywnosc zabudowy	0.8
maksymalny udzial powierzchni zabudowy	60%
maksymalna wysokosc zabudowy	12.0 m
minimalny udzial powierzchni biologicznie czynnej	30%
geometria	
plan	https://www.gov.pl/zagospodarowanieprzestrzenne/app/AktPlanowaniaPrzestrzennego/PL.ZIPPZP.9667/060103-POG/1POG

strefa planistyczna	PL.ZIPPZP.9667_060103-POG_1POG-233SZ_20251013T000000
identifier	https://www.gov.pl/zagospodarowanieprzestrzenne/app/StrefaPlanistyczna/PL.ZIPPZP.9667/060103-POG/1POG-233SZ/20251013T000000
przestrzen nazw	PL.ZIPPZP.9667/060103-POG
lokalny id	1POG-233SZ
wersja id	20251013T000000
poczatek wersji obiektu	2025-10-13T00:00
nazwa	strefa wielofunkcyjna z zabudową zagrodową
oznaczenie	233SZ
symbol	SZ

obowiazuje od	2025-10-13
obowiazuje do	obecnie
status	w opracowaniu https://inspire.ec.europa.eu/codelist/ProcessStepGeneralValue/elaboration
charakter ustalenia	ogólnie wiążące https://inspire.ec.europa.eu/codelist/RegulationNatureValue/generallyBinding
profil podstawowy	teren zabudowy zagrodowej teren produkcji w gospodarstwach rolnych teren akwakultury i obsługi rybactwa teren komunikacji teren zieleni urządzonej teren ogrodów działkowych teren infrastruktury technicznej
profil dodatkowy	teren wielkotowarowej produkcji rolnej teren usług teren zieleni naturalnej teren lasu teren wód
maksymalna nadziemna intensywnosc zabudowy	0.8
maksymalny udzial powierzchni zabudowy	60%
maksymalna wysokosc zabudowy	12.0 m
minimalny udzial powierzchni biologicznie czynnej	30%
geometria	
plan	https://www.gov.pl/zagospodarowanieprzestrzenne/app/AktPlanowaniaPrzestrzennego/PL.ZIPPZP.9667/060103-POG/1POG

strefa planistyczna	PL.ZIPPZP.9667_060103-POG_1POG-234SZ_20251013T000000
identifier	https://www.gov.pl/zagospodarowanieprzestrzenne/app/StrefaPlanistyczna/PL.ZIPPZP.9667/060103-POG/1POG-234SZ/20251013T000000
przestrzen nazw	PL.ZIPPZP.9667/060103-POG
lokalny id	1POG-234SZ
wersja id	20251013T000000
poczatek wersji obiektu	2025-10-13T00:00
nazwa	strefa wielofunkcyjna z zabudową zagrodową

oznaczenie	234SZ
symbol	SZ
obowiazuje od	2025-10-13
obowiazuje do	obecnie
status	w opracowaniu https://inspire.ec.europa.eu/codelist/ProcessStepGeneralValue/elaboration
charakter ustalenia	ogólnie wiążące https://inspire.ec.europa.eu/codelist/RegulationNatureValue/generallyBinding
profil podstawowy	teren zabudowy zagrodowej teren produkcji w gospodarstwach rolnych teren akwakultury i obsługi rybactwa teren komunikacji teren zieleni urządzonej teren ogrodów działkowych teren infrastruktury technicznej
profil dodatkowy	teren wielkotowarowej produkcji rolnej teren usług teren zieleni naturalnej teren lasu teren wód
maksymalna nadziemna intensywnosc zabudowy	0.8
maksymalny udzial powierzchni zabudowy	60%
maksymalna wysokosc zabudowy	12.0 m
minimalny udzial powierzchni biologicznie czynnej	30%
geometria	
plan	https://www.gov.pl/zagospodarowanieprzestrzenne/app/AktPlanowaniaPrzestrzennego/PL.ZIPPZP.9667/060103-POG/1POG

strefa planistyczna	PL.ZIPPZP.9667_060103-POG_1POG-234SJ_20251102T163137
identifier	https://www.gov.pl/zagospodarowanieprzestrzenne/app/StrefaPlanistyczna/PL.ZIPPZP.9667/060103-POG/1POG-234SJ/20251102T163137
przestrzen nazw	PL.ZIPPZP.9667/060103-POG
lokalny id	1POG-234SJ
wersja id	20251102T163137

poczatek wersji obiektu	2025-11-02T16:31:37
nazwa	strefa wielofunkcyjna z zabudową mieszkaniową jednorodzinną
oznaczenie	234SJ
symbol	SJ
obowiazuje od	2025-10-13
obowiazuje do	obecnie
status	w opracowaniu https://inspire.ec.europa.eu/codelist/ProcessStepGeneralValue/elaboration
charakter ustalenia	ogólnie wiążące https://inspire.ec.europa.eu/codelist/RegulationNatureValue/generallyBinding
profil podstawowy	teren zabudowy mieszkaniowej jednorodzinnej teren usług teren komunikacji teren zieleni urządzonej teren ogrodów działkowych teren infrastruktury technicznej
profil dodatkowy	teren zabudowy letniskowej lub rekreacji indywidualnej teren zieleni naturalnej teren lasu teren wód
maksymalna nadziemna intensywnosc zabudowy	0.8
maksymalny udzial powierzchni zabudowy	60%
maksymalna wysokosc zabudowy	12.0 m
minimalny udzial powierzchni biologicznie czynnej	30%
geometria	
plan	https://www.gov.pl/zagospodarowanieprzestrzenne/app/AktPlanowaniaPrzestrzennego/PL.ZIPPZP.9667/060103-POG/1POG
strefa planistyczna	PL.ZIPPZP.9667_060103-POG_1POG-235SZ_20251013T000000
identifier	https://www.gov.pl/zagospodarowanieprzestrzenne/app/StrefaPlanistyczna/PL.ZIPPZP.9667/060103-POG/1POG-235SZ/20251013T000000
przestrzen nazw	PL.ZIPPZP.9667/060103-POG
lokalny id	1POG-235SZ

wersja id	20251013T000000
poczatek wersji obiektu	2025-10-13T00:00
nazwa	strefa wielofunkcyjna z zabudową zagrodową
oznaczenie	235SZ
symbol	SZ
obowiazuje od	2025-10-13
obowiazuje do	obecnie
status	w opracowaniu https://inspire.ec.europa.eu/codelist/ProcessStepGeneralValue/elaboration
charakter ustalenia	ogólnie wiążące https://inspire.ec.europa.eu/codelist/RegulationNatureValue/generallyBinding
profil podstawowy	teren zabudowy zagrodowej teren produkcji w gospodarstwach rolnych teren akwakultury i obsługi rybactwa teren komunikacji teren zieleni urządzonej teren ogrodów działkowych teren infrastruktury technicznej
profil dodatkowy	teren wielkotowarowej produkcji rolnej teren rolnictwa z zakazem zabudowy teren biogazowni teren usług teren zieleni naturalnej teren lasu teren wód
maksymalna nadziemna intensywnosc zabudowy	0.8
maksymalny udzial powierzchni zabudowy	60%
maksymalna wysokosc zabudowy	12.0 m
minimalny udzial powierzchni biologicznie czynnej	30%
geometria	
plan	https://www.gov.pl/zagospodarowanieprzestrzenne/app/AktPlanowaniaPrzestrzennego/PL.ZIPPZP.9667/060103-POG/1POG

strefa planistyczna	PL.ZIPPZP.9667_060103-POG_1POG-235SJ_20251103T105511
identifier	https://www.gov.pl/zagospodarowanieprzestrzenne/app

	/StrefaPlanistyczna/PL.ZIPPZP.9667/060103-POG/1POG-235SJ /20251103T105511
przestrzen nazw	PL.ZIPPZP.9667/060103-POG
lokalny id	1POG-235SJ
wersja id	20251103T105511
poczatek wersji obiektu	2025-11-03T10:55:11
nazwa	strefa wielofunkcyjna z zabudową mieszkaniową jednorodzinną
oznaczenie	235SJ
symbol	SJ
obowiazuje od	2025-10-13
obowiazuje do	obecnie
status	w opracowaniu https://inspire.ec.europa.eu/codelist/ProcessStepGeneralValue /elaboration
charakter ustalenia	ogólnie wiążące https://inspire.ec.europa.eu/codelist/RegulationNatureValue /generallyBinding
profil podstawowy	teren zabudowy mieszkaniowej jednorodzinnej teren usług teren komunikacji teren zieleni urządzonej teren ogrodów działkowych teren infrastruktury technicznej
profil dodatkowy	teren zabudowy letniskowej lub rekreacji indywidualnej teren zieleni naturalnej teren lasu teren wód
maksymalna nadziemna intensywnosc zabudowy	0.8
maksymalny udzial powierzchni zabudowy	60%
maksymalna wysokosc zabudowy	9.0 m
minimalny udzial powierzchni biologicznie czynnej	30%
geometria	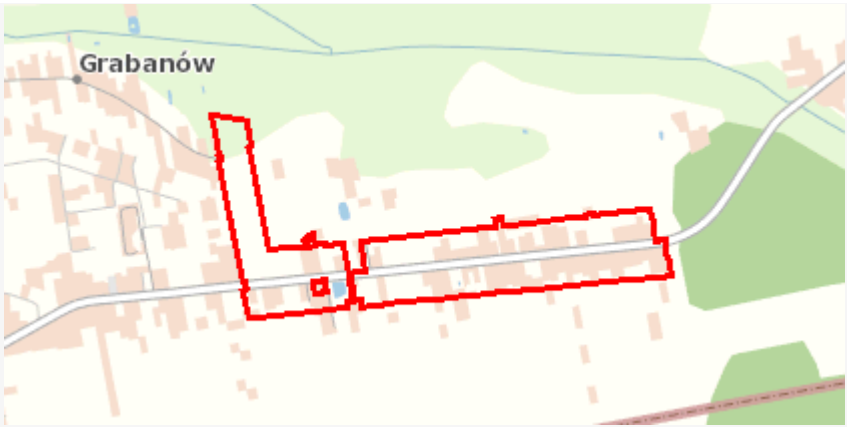
plan	https://www.gov.pl/zagospodarowanieprzestrzenne/app /AktPlanowaniaPrzestrzennego/PL.ZIPPZP.9667/060103-POG/1POG
strefa planistyczna	PL.ZIPPZP.9667_060103-POG_1POG-236SJ_20251013T000000

identifier	https://www.gov.pl/zagospodarowanieprzestrzenne/app /StrefaPlanistyczna/PL.ZIPPZP.9667/060103-POG/1POG-236SJ /20251013T000000
przestrzen nazw	PL.ZIPPZP.9667/060103-POG
lokalny id	1POG-236SJ
wersja id	20251013T000000
poczatek wersji obiektu	2025-10-13T00:00
nazwa	strefa wielofunkcyjna z zabudową mieszkaniową jednorodzinną
oznaczenie	236SJ
symbol	SJ
obowiazuje od	2025-10-13
obowiazuje do	obecnie
status	w opracowaniu https://inspire.ec.europa.eu/codelist/ProcessStepGeneralValue /elaboration
charakter ustalenia	ogólnie wiążące https://inspire.ec.europa.eu/codelist/RegulationNatureValue /generallyBinding
profil podstawowy	teren zabudowy mieszkaniowej jednorodzinnej teren usług teren komunikacji teren zieleni urządzonej teren ogrodów działkowych teren infrastruktury technicznej
profil dodatkowy	teren zabudowy letniskowej lub rekreacji indywidualnej teren zieleni naturalnej teren lasu teren wód
maksymalna nadziemna intensywnosc zabudowy	0.8
maksymalny udzial powierzchni zabudowy	60%
maksymalna wysokosc zabudowy	12.0 m
minimalny udzial powierzchni biologicznie czynnej	30%
geometria	
plan	https://www.gov.pl/zagospodarowanieprzestrzenne/app /AktPlanowaniaPrzestrzennego/PL.ZIPPZP.9667/060103-POG/1POG

strefa planistyczna	PL.ZIPPZP.9667_060103-POG_1POG-236SZ_20251103T164519
identifier	https://www.gov.pl/zagospodarowanieprzestrzenne/app/StrefaPlanistyczna/PL.ZIPPZP.9667/060103-POG/1POG-236SZ/20251103T164519
przestrzen nazw	PL.ZIPPZP.9667/060103-POG
lokalny id	1POG-236SZ
wersja id	20251103T164519
poczatek wersji obiektu	2025-11-03T16:45:19
nazwa	strefa wielofunkcyjna z zabudową zagrodową
oznaczenie	236SZ
symbol	SZ
obowiazuje od	2025-10-13
obowiazuje do	obecnie
status	w opracowaniu https://inspire.ec.europa.eu/codelist/ProcessStepGeneralValue/elaboration
charakter ustalenia	ogólnie wiążące https://inspire.ec.europa.eu/codelist/RegulationNatureValue/generallyBinding
profil podstawowy	teren zabudowy zagrodowej teren produkcji w gospodarstwach rolnych teren akwakultury i obsługi rybactwa teren komunikacji teren zieleni urządzonej teren ogrodów działkowych teren infrastruktury technicznej
profil dodatkowy	teren wielkotowarowej produkcji rolnej teren rolnictwa z zakazem zabudowy teren biogazowni teren usług teren zieleni naturalnej teren lasu teren wód
maksymalna nadziemna intensywnosc zabudowy	0.8
maksymalny udzial powierzchni zabudowy	60%
maksymalna wysokosc zabudowy	9.0 m
minimalny udzial powierzchni biologicznie czynnej	30%
geometria	



plan	https://www.gov.pl/zagospodarowanieprzestrzenne/app /AktPlanowaniaPrzestrzennego/PL.ZIPPZP.9667/060103-POG/1POG

strefa planistyczna	PL.ZIPPZP.9667_060103-POG_1POG-237SJ_20251013T000000
identifier	https://www.gov.pl/zagospodarowanieprzestrzenne/app /StrefaPlanistyczna/PL.ZIPPZP.9667/060103-POG/1POG-237SJ /20251013T000000
przestrzen nazw	PL.ZIPPZP.9667/060103-POG
lokalny id	1POG-237SJ
wersja id	20251013T000000
poczatek wersji obiektu	2025-10-13T00:00
nazwa	strefa wielofunkcyjna z zabudową mieszkaniową jednorodzinną
oznaczenie	237SJ
symbol	SJ
obowiazuje od	2025-10-13
obowiazuje do	obecnie
status	w opracowaniu https://inspire.ec.europa.eu/codelist/ProcessStepGeneralValue /elaboration
charakter ustalenia	ogólnie wiążące https://inspire.ec.europa.eu/codelist/RegulationNatureValue /generallyBinding
profil podstawowy	teren zabudowy mieszkaniowej jednorodzinnej teren usług teren komunikacji teren zieleni urządzonej teren ogrodów działkowych teren infrastruktury technicznej
profil dodatkowy	teren zabudowy letniskowej lub rekreacji indywidualnej teren zieleni naturalnej teren lasu teren wód
maksymalna nadziemna intensywnosc zabudowy	0.8
maksymalny udzial powierzchni zabudowy	60%
maksymalna wysokosc zabudowy	12.0 m
minimalny udzial powierzchni	

biologicznie czynnej	30%
geometria	
plan	https://www.gov.pl/zagospodarowanieprzestrzenne/app /AktPlanowaniaPrzestrzennego/PL.ZIPPZP.9667/060103-POG/1POG
strefa planistyczna	PL.ZIPPZP.9667_060103-POG_1POG-237SZ_20251013T000000
identifier	https://www.gov.pl/zagospodarowanieprzestrzenne/app /StrefaPlanistyczna/PL.ZIPPZP.9667/060103-POG/1POG-237SZ /20251013T000000
przestrzen nazw	PL.ZIPPZP.9667/060103-POG
lokalny id	1POG-237SZ
wersja id	20251013T000000
poczatek wersji obiektu	2025-10-13T00:00
nazwa	strefa wielofunkcyjna z zabudową zagrodową
oznaczenie	237SZ
symbol	SZ
obowiazuje od	2025-10-13
obowiazuje do	obecnie
status	w opracowaniu https://inspire.ec.europa.eu/codelist/ProcessStepGeneralValue /elaboration
charakter ustalenia	ogólnie wiążące https://inspire.ec.europa.eu/codelist/RegulationNatureValue /generallyBinding
profil podstawowy	teren zabudowy zagrodowej teren produkcji w gospodarstwach rolnych teren akwakultury i obsługi rybactwa teren komunikacji teren zieleni urządzonej teren ogrodów działkowych teren infrastruktury technicznej
profil dodatkowy	teren wielkotowarowej produkcji rolnej teren usług teren zieleni naturalnej teren lasu teren wód
maksymalna nadziemna intensywnosc zabudowy	0.8
maksymalny udzial powierzchni	

zabudowy	60%
maksymalna wysokosc zabudowy	12.0 m
minimalny udzial powierzchni biologicznie czynnej	30%
geometria	
plan	https://www.gov.pl/zagospodarowanieprzestrzenne/app/AktPlanowaniaPrzestrzennego/PL.ZIPPZP.9667/060103-POG/1POG

strefa planistyczna	PL.ZIPPZP.9667_060103-POG_1POG-238SJ_20251013T000000
identifier	https://www.gov.pl/zagospodarowanieprzestrzenne/app/StrefaPlanistyczna/PL.ZIPPZP.9667/060103-POG/1POG-238SJ/20251013T000000
przestrzen nazw	PL.ZIPPZP.9667/060103-POG
lokalny id	1POG-238SJ
wersja id	20251013T000000
poczatek wersji obiektu	2025-10-13T00:00
nazwa	strefa wielofunkcyjna z zabudową mieszkaniową jednorodzinną
oznaczenie	238SJ
symbol	SJ
obowiazuje od	2025-10-13
obowiazuje do	obecnie
status	w opracowaniu https://inspire.ec.europa.eu/codelist/ProcessStepGeneralValue/elaboration
charakter ustalenia	ogólnie wiążące https://inspire.ec.europa.eu/codelist/RegulationNatureValue/generallyBinding
profil podstawowy	teren zabudowy mieszkaniowej jednorodzinnej teren usług teren komunikacji teren zieleni urządzonej teren ogrodów działkowych teren infrastruktury technicznej
profil dodatkowy	teren zabudowy letniskowej lub rekreacji indywidualnej teren zieleni naturalnej teren lasu teren wód
maksymalna nadziemna intensywnosc zabudowy	0.8

maksymalny udzial powierzchni zabudowy	60%
maksymalna wysokosc zabudowy	12.0 m
minimalny udzial powierzchni biologicznie czynnej	30%
geometria	
plan	https://www.gov.pl/zagospodarowanieprzestrzenne/app /AktPlanowaniaPrzestrzennego/PL.ZIPPZP.9667/060103-POG/1POG

strefa planistyczna	PL.ZIPPZP.9667_060103-POG_1POG-238SZ_20251013T000000
identifier	https://www.gov.pl/zagospodarowanieprzestrzenne/app /StrefaPlanistyczna/PL.ZIPPZP.9667/060103-POG/1POG-238SZ /20251013T000000
przestrzen nazw	PL.ZIPPZP.9667/060103-POG
lokalny id	1POG-238SZ
wersja id	20251013T000000
poczatek wersji obiektu	2025-10-13T00:00
nazwa	strefa wielofunkcyjna z zabudową zagrodową
oznaczenie	238SZ
symbol	SZ
obowiazuje od	2025-10-13
obowiazuje do	obecnie
status	w opracowaniu https://inspire.ec.europa.eu/codelist/ProcessStepGeneralValue /elaboration
charakter ustalenia	ogólnie wiążące https://inspire.ec.europa.eu/codelist/RegulationNatureValue /generallyBinding
profil podstawowy	teren zabudowy zagrodowej teren produkcji w gospodarstwach rolnych teren akwakultury i obsługi rybactwa teren komunikacji teren zieleni urządzonej teren ogrodów działkowych teren infrastruktury technicznej
profil dodatkowy	teren wielkotowarowej produkcji rolnej teren rolnictwa z zakazem zabudowy teren biogazowni teren usług

	teren zieleni naturalnej teren lasu teren wód
maksymalna nadziemna intensywnosc zabudowy	0.8
maksymalny udzial powierzchni zabudowy	60%
maksymalna wysokosc zabudowy	12.0 m
minimalny udzial powierzchni biologicznie czynnej	30%
geometria	
plan	https://www.gov.pl/zagospodarowanieprzestrzenne/app /AktPlanowaniaPrzestrzennego/PL.ZIPPZP.9667/060103-POG/1POG

strefa planistyczna	PL.ZIPPZP.9667_060103-POG_1POG-239SZ_20251013T000000
identifier	https://www.gov.pl/zagospodarowanieprzestrzenne/app /StrefaPlanistyczna/PL.ZIPPZP.9667/060103-POG/1POG-239SZ /20251013T000000
przestrzen nazw	PL.ZIPPZP.9667/060103-POG
lokalny id	1POG-239SZ
wersja id	20251013T000000
poczatek wersji obiektu	2025-10-13T00:00
nazwa	strefa wielofunkcyjna z zabudową zagrodową
oznaczenie	239SZ
symbol	SZ
obowiazuje od	2025-10-13
obowiazuje do	obecnie
status	w opracowaniu https://inspire.ec.europa.eu/codelist/ProcessStepGeneralValue /elaboration
charakter ustalenia	ogólnie wiążące https://inspire.ec.europa.eu/codelist/RegulationNatureValue /generallyBinding
profil podstawowy	teren zabudowy zagrodowej teren produkcji w gospodarstwach rolnych teren akwakultury i obsługi rybactwa teren komunikacji teren zieleni urządzonej

	teren ogrodów działkowych teren infrastruktury technicznej
profil dodatkowy	teren wielkotowarowej produkcji rolnej teren usług teren zieleni naturalnej teren lasu teren wód
maksymalna nadziemna intensywnosc zabudowy	0.8
maksymalny udzial powierzchni zabudowy	60%
maksymalna wysokosc zabudowy	12.0 m
minimalny udzial powierzchni biologicznie czynnej	30%
geometria	
plan	https://www.gov.pl/zagospodarowanieprzestrzenne/app /AktPlanowaniaPrzestrzennego/PL.ZIPPZP.9667/060103-POG/1POG

strefa planistyczna	PL.ZIPPZP.9667_060103-POG_1POG-239SJ_20251030T121612
identifier	https://www.gov.pl/zagospodarowanieprzestrzenne/app /StrefaPlanistyczna/PL.ZIPPZP.9667/060103-POG/1POG-239SJ /20251030T121612
przestrzen nazw	PL.ZIPPZP.9667/060103-POG
lokalny id	1POG-239SJ
wersja id	20251030T121612
poczatek wersji obiektu	2025-10-30T12:16:12
nazwa	strefa wielofunkcyjna z zabudową mieszkaniową jednorodzinną
oznaczenie	239SJ
symbol	SJ
obowiazuje od	2025-10-13
obowiazuje do	obecnie
status	w opracowaniu https://inspire.ec.europa.eu/codelist/ProcessStepGeneralValue /elaboration
charakter ustalenia	ogólnie wiążące https://inspire.ec.europa.eu/codelist/RegulationNatureValue /generallyBinding
profil podstawowy	teren zabudowy mieszkaniowej jednorodzinnej

	teren usług teren komunikacji teren zieleni urządzonej teren ogrodów działkowych teren infrastruktury technicznej
profil dodatkowy	teren zabudowy letniskowej lub rekreacji indywidualnej teren zieleni naturalnej teren lasu teren wód
maksymalna nadziemna intensywnosc zabudowy	0.8
maksymalny udzial powierzchni zabudowy	60%
maksymalna wysokosc zabudowy	12.0 m
minimalny udzial powierzchni biologicznie czynnej	30%
geometria	
plan	https://www.gov.pl/zagospodarowanieprzestrzenne/app /AktPlanowaniaPrzestrzennego/PL.ZIPPZP.9667/060103-POG/1POG

strefa planistyczna	PL.ZIPPZP.9667_060103-POG_1POG-240SJ_20251013T000000
identifier	https://www.gov.pl/zagospodarowanieprzestrzenne/app /StrefaPlanistyczna/PL.ZIPPZP.9667/060103-POG/1POG-240SJ /20251013T000000
przestrzen nazw	PL.ZIPPZP.9667/060103-POG
lokalny id	1POG-240SJ
wersja id	20251013T000000
poczatek wersji obiektu	2025-10-13T00:00
nazwa	strefa wielofunkcyjna z zabudową mieszkaniową jednorodzinną
oznaczenie	240SJ
symbol	SJ
obowiazuje od	2025-10-13
obowiazuje do	obecnie
status	w opracowaniu https://inspire.ec.europa.eu/codelist/ProcessStepGeneralValue /elaboration
charakter ustalenia	ogólnie wiążące https://inspire.ec.europa.eu/codelist/RegulationNatureValue /generallyBinding

profil podstawowy	teren zabudowy mieszkaniowej jednorodzinnej teren usług teren komunikacji teren zieleni urządzonej teren ogrodów działkowych teren infrastruktury technicznej
profil dodatkowy	teren zabudowy letniskowej lub rekreacji indywidualnej teren zieleni naturalnej teren lasu teren wód
maksymalna nadziemna intensywnosc zabudowy	0.8
maksymalny udzial powierzchni zabudowy	60%
maksymalna wysokosc zabudowy	12.0 m
minimalny udzial powierzchni biologicznie czynnej	30%
geometria	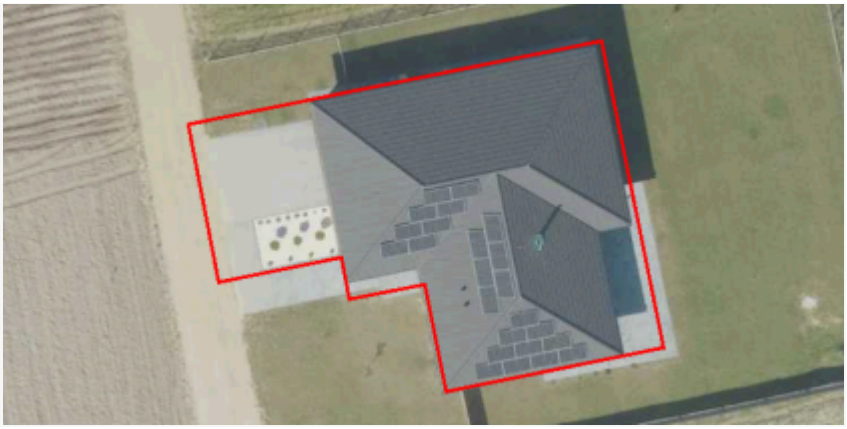
plan	https://www.gov.pl/zagospodarowanieprzestrzenne/app /AktPlanowaniaPrzestrzennego/PL.ZIPPZP.9667/060103-POG/1POG

strefa planistyczna	PL.ZIPPZP.9667_060103-POG_1POG-240SZ_20251013T000000
identifier	https://www.gov.pl/zagospodarowanieprzestrzenne/app /StrefaPlanistyczna/PL.ZIPPZP.9667/060103-POG/1POG-240SZ /20251013T000000
przestrzen nazw	PL.ZIPPZP.9667/060103-POG
lokalny id	1POG-240SZ
wersja id	20251013T000000
poczatek wersji obiektu	2025-10-13T00:00
nazwa	strefa wielofunkcyjna z zabudową zagrodową
oznaczenie	240SZ
symbol	SZ
obowiazuje od	2025-10-13
obowiazuje do	obecnie
status	w opracowaniu https://inspire.ec.europa.eu/codelist/ProcessStepGeneralValue /elaboration
charakter ustalenia	ogólnie wiążące

	https://inspire.ec.europa.eu/codelist/RegulationNatureValue/generallyBinding
profil podstawowy	teren zabudowy zagrodowej teren produkcji w gospodarstwach rolnych teren akwakultury i obsługi rybactwa teren komunikacji teren zieleni urządzonej teren ogrodów działkowych teren infrastruktury technicznej
profil dodatkowy	teren wielkotowarowej produkcji rolnej teren rolnictwa z zakazem zabudowy teren biogazowni teren usług teren zieleni naturalnej teren lasu teren wód
maksymalna nadziemna intensywnosc zabudowy	0.8
maksymalny udzial powierzchni zabudowy	60%
maksymalna wysokosc zabudowy	12.0 m
minimalny udzial powierzchni biologicznie czynnej	30%
geometria	
plan	https://www.gov.pl/zagospodarowanieprzestrzenne/app/AktPlanowaniaPrzestrzennego/PL.ZIPPZP.9667/060103-POG/1POG

strefa planistyczna	PL.ZIPPZP.9667_060103-POG_1POG-241SJ_20251013T000000
identifier	https://www.gov.pl/zagospodarowanieprzestrzenne/app/StrefaPlanistyczna/PL.ZIPPZP.9667/060103-POG/1POG-241SJ/20251013T000000
przestrzen nazw	PL.ZIPPZP.9667/060103-POG
lokalny id	1POG-241SJ
wersja id	20251013T000000
poczatek wersji obiektu	2025-10-13T00:00
nazwa	strefa wielofunkcyjna z zabudową mieszkaniową jednorodzinną
oznaczenie	241SJ
symbol	SJ
obowiazuje od	2025-10-13

obowiazuje do	obecnie
status	w opracowaniu https://inspire.ec.europa.eu/codelist/ProcessStepGeneralValue/elaboration
charakter ustalenia	ogólnie wiążące https://inspire.ec.europa.eu/codelist/RegulationNatureValue/generallyBinding
profil podstawowy	teren zabudowy mieszkaniowej jednorodzinnej teren usług teren komunikacji teren zieleni urządzonej teren ogrodów działkowych teren infrastruktury technicznej
profil dodatkowy	teren zabudowy letniskowej lub rekreacji indywidualnej teren zieleni naturalnej teren lasu teren wód
maksymalna nadziemna intensywnosc zabudowy	0.8
maksymalny udzial powierzchni zabudowy	60%
maksymalna wysokosc zabudowy	12.0 m
minimalny udzial powierzchni biologicznie czynnej	30%
geometria	
plan	https://www.gov.pl/zagospodarowanieprzestrzenne/app/AktPlanowaniaPrzestrzennego/PL.ZIPPZP.9667/060103-POG/1POG

strefa planistyczna	PL.ZIPPZP.9667_060103-POG_1POG-241SZ_20251013T000000
identifier	https://www.gov.pl/zagospodarowanieprzestrzenne/app/StrefaPlanistyczna/PL.ZIPPZP.9667/060103-POG/1POG-241SZ/20251013T000000
przestrzen nazw	PL.ZIPPZP.9667/060103-POG
lokalny id	1POG-241SZ
wersja id	20251013T000000
poczatek wersji obiektu	2025-10-13T00:00
nazwa	strefa wielofunkcyjna z zabudową zagrodową
oznaczenie	241SZ
symbol	SZ

obowiazuje od	2025-10-13
obowiazuje do	obecnie
status	w opracowaniu https://inspire.ec.europa.eu/codelist/ProcessStepGeneralValue/elaboration
charakter ustalenia	ogólnie wiążące https://inspire.ec.europa.eu/codelist/RegulationNatureValue/generallyBinding
profil podstawowy	teren zabudowy zagrodowej teren produkcji w gospodarstwach rolnych teren akwakultury i obsługi rybactwa teren komunikacji teren zieleni urządzonej teren ogrodów działkowych teren infrastruktury technicznej
profil dodatkowy	teren wielkotowarowej produkcji rolnej teren rolnictwa z zakazem zabudowy teren biogazowni teren usług teren zieleni naturalnej teren lasu teren wód
maksymalna nadziemna intensywnosc zabudowy	0.8
maksymalny udzial powierzchni zabudowy	60%
maksymalna wysokosc zabudowy	12.0 m
minimalny udzial powierzchni biologicznie czynnej	30%
geometria	
plan	https://www.gov.pl/zagospodarowanieprzestrzenne/app/AktPlanowaniaPrzestrzennego/PL.ZIPPZP.9667/060103-POG/1POG

strefa planistyczna	PL.ZIPPZP.9667_060103-POG_1POG-242SJ_20251013T000000
identifier	https://www.gov.pl/zagospodarowanieprzestrzenne/app/StrefaPlanistyczna/PL.ZIPPZP.9667/060103-POG/1POG-242SJ/20251013T000000
przestrzen nazw	PL.ZIPPZP.9667/060103-POG
lokalny id	1POG-242SJ
wersja id	20251013T000000

poczatek wersji obiektu	2025-10-13T00:00
nazwa	strefa wielofunkcyjna z zabudową mieszkaniową jednorodzinną
oznaczenie	242SJ
symbol	SJ
obowiazuje od	2025-10-13
obowiazuje do	obecnie
status	w opracowaniu https://inspire.ec.europa.eu/codelist/ProcessStepGeneralValue/elaboration
charakter ustalenia	ogólnie wiążące https://inspire.ec.europa.eu/codelist/RegulationNatureValue/generallyBinding
profil podstawowy	teren zabudowy mieszkaniowej jednorodzinnej teren usług teren komunikacji teren zieleni urządzonej teren ogrodów działkowych teren infrastruktury technicznej
profil dodatkowy	teren zabudowy letniskowej lub rekreacji indywidualnej teren zieleni naturalnej teren lasu teren wód
maksymalna nadziemna intensywnosc zabudowy	0.8
maksymalny udzial powierzchni zabudowy	60%
maksymalna wysokosc zabudowy	12.0 m
minimalny udzial powierzchni biologicznie czynnej	30%
geometria	
plan	https://www.gov.pl/zagospodarowanieprzestrzenne/app/AktPlanowaniaPrzestrzennego/PL.ZIPPZP.9667/060103-POG/1POG

strefa planistyczna	PL.ZIPPZP.9667_060103-POG_1POG-242SZ_20251103T164442
identifier	https://www.gov.pl/zagospodarowanieprzestrzenne/app/StrefaPlanistyczna/PL.ZIPPZP.9667/060103-POG/1POG-242SZ/20251103T164442
przestrzen nazw	PL.ZIPPZP.9667/060103-POG
lokalny id	1POG-242SZ

wersja id	20251103T164442
poczatek wersji obiektu	2025-11-03T16:44:42
nazwa	strefa wielofunkcyjna z zabudową zagrodową
oznaczenie	242SZ
symbol	SZ
obowiazuje od	2025-10-13
obowiazuje do	obecnie
status	w opracowaniu https://inspire.ec.europa.eu/codelist/ProcessStepGeneralValue/elaboration
charakter ustalenia	ogólnie wiążące https://inspire.ec.europa.eu/codelist/RegulationNatureValue/generallyBinding
profil podstawowy	teren zabudowy zagrodowej teren produkcji w gospodarstwach rolnych teren akwakultury i obsługi rybactwa teren komunikacji teren zieleni urządzonej teren ogrodów działkowych teren infrastruktury technicznej
profil dodatkowy	teren wielkotowarowej produkcji rolnej teren rolnictwa z zakazem zabudowy teren biogazowni teren usług teren zieleni naturalnej teren lasu teren wód
maksymalna nadziemna intensywnosc zabudowy	0.8
maksymalny udzial powierzchni zabudowy	60%
maksymalna wysokosc zabudowy	12.0 m
minimalny udzial powierzchni biologicznie czynnej	30%
geometria	
plan	https://www.gov.pl/zagospodarowanieprzestrzenne/app/AktPlanowaniaPrzestrzennego/PL.ZIPPZP.9667/060103-POG/1POG
strefa planistyczna	PL.ZIPPZP.9667_060103-POG_1POG-243SJ_20251013T000000
identifier	https://www.gov.pl/zagospodarowanieprzestrzenne/app

	/StrefaPlanistyczna/PL.ZIPPZP.9667/060103-POG/1POG-243SJ /20251013T000000
przestrzen nazw	PL.ZIPPZP.9667/060103-POG
lokalny id	1POG-243SJ
wersja id	20251013T000000
poczatek wersji obiektu	2025-10-13T00:00
nazwa	strefa wielofunkcyjna z zabudową mieszkaniową jednorodzinną
oznaczenie	243SJ
symbol	SJ
obowiazuje od	2025-10-13
obowiazuje do	obecnie
status	w opracowaniu https://inspire.ec.europa.eu/codelist/ProcessStepGeneralValue /elaboration
charakter ustalenia	ogólnie wiążące https://inspire.ec.europa.eu/codelist/RegulationNatureValue /generallyBinding
profil podstawowy	teren zabudowy mieszkaniowej jednorodzinnej teren usług teren komunikacji teren zieleni urządzonej teren ogrodów działkowych teren infrastruktury technicznej
profil dodatkowy	teren zabudowy letniskowej lub rekreacji indywidualnej teren zieleni naturalnej teren lasu teren wód
maksymalna nadziemna intensywnosc zabudowy	0.8
maksymalny udzial powierzchni zabudowy	60%
maksymalna wysokosc zabudowy	12.0 m
minimalny udzial powierzchni biologicznie czynnej	30%
geometria	
plan	https://www.gov.pl/zagospodarowanieprzestrzenne/app /AktPlanowaniaPrzestrzennego/PL.ZIPPZP.9667/060103-POG/1POG
strefa planistyczna	PL.ZIPPZP.9667_060103-POG_1POG-243SZ_20251013T000000

identifier	https://www.gov.pl/zagospodarowanieprzestrzenne/app/StrefaPlanistyczna/PL.ZIPPZP.9667/060103-POG/1POG-243SZ/20251013T000000
przestrzen nazw	PL.ZIPPZP.9667/060103-POG
lokalny id	1POG-243SZ
wersja id	20251013T000000
poczatek wersji obiektu	2025-10-13T00:00
nazwa	strefa wielofunkcyjna z zabudową zagrodową
oznaczenie	243SZ
symbol	SZ
obowiazuje od	2025-10-13
obowiazuje do	obecnie
status	w opracowaniu https://inspire.ec.europa.eu/codelist/ProcessStepGeneralValue/elaboration
charakter ustalenia	ogólnie wiążące https://inspire.ec.europa.eu/codelist/RegulationNatureValue/generallyBinding
profil podstawowy	teren zabudowy zagrodowej teren produkcji w gospodarstwach rolnych teren akwakultury i obsługi rybactwa teren komunikacji teren zieleni urządzonej teren ogrodów działkowych teren infrastruktury technicznej
profil dodatkowy	teren wielkotowarowej produkcji rolnej teren rolnictwa z zakazem zabudowy teren biogazowni teren usług teren zieleni naturalnej teren lasu teren wód
maksymalna nadziemna intensywnosc zabudowy	0.8
maksymalny udzial powierzchni zabudowy	60%
maksymalna wysokosc zabudowy	12.0 m
minimalny udzial powierzchni biologicznie czynnej	30%
geometria	



plan	https://www.gov.pl/zagospodarowanieprzestrzenne/app /AktPlanowaniaPrzestrzennego/PL.ZIPPZP.9667/060103-POG/1POG
strefa planistyczna	PL.ZIPPZP.9667_060103-POG_1POG-244SJ_20251013T000000
identifier	https://www.gov.pl/zagospodarowanieprzestrzenne/app /StrefaPlanistyczna/PL.ZIPPZP.9667/060103-POG/1POG-244SJ /20251013T000000
przestrzen nazw	PL.ZIPPZP.9667/060103-POG
lokalny id	1POG-244SJ
wersja id	20251013T000000
poczatek wersji obiektu	2025-10-13T00:00
nazwa	strefa wielofunkcyjna z zabudową mieszkaniową jednorodzinną
oznaczenie	244SJ
symbol	SJ
obowiazuje od	2025-10-13
obowiazuje do	obecnie
status	w opracowaniu https://inspire.ec.europa.eu/codelist/ProcessStepGeneralValue /elaboration
charakter ustalenia	ogólnie wiążące https://inspire.ec.europa.eu/codelist/RegulationNatureValue /generallyBinding
profil podstawowy	teren zabudowy mieszkaniowej jednorodzinnej teren usług teren komunikacji teren zieleni urządzonej teren ogrodów działkowych teren infrastruktury technicznej
profil dodatkowy	teren zabudowy letniskowej lub rekreacji indywidualnej teren zieleni naturalnej teren lasu teren wód
maksymalna nadziemna intensywnosc zabudowy	0.8
maksymalny udzial powierzchni zabudowy	60%
maksymalna wysokosc zabudowy	12.0 m
minimalny udzial powierzchni	

biologicznie czynnej	30%
geometria	
plan	https://www.gov.pl/zagospodarowanieprzestrzenne/app /AktPlanowaniaPrzestrzennego/PL.ZIPPZP.9667/060103-POG/1POG

strefa planistyczna	PL.ZIPPZP.9667_060103-POG_1POG-244SZ_20251013T000000
identifier	https://www.gov.pl/zagospodarowanieprzestrzenne/app /StrefaPlanistyczna/PL.ZIPPZP.9667/060103-POG/1POG-244SZ /20251013T000000
przestrzen nazw	PL.ZIPPZP.9667/060103-POG
lokalny id	1POG-244SZ
wersja id	20251013T000000
poczatek wersji obiektu	2025-10-13T00:00
nazwa	strefa wielofunkcyjna z zabudową zagrodową
oznaczenie	244SZ
symbol	SZ
obowiazuje od	2025-10-13
obowiazuje do	obecnie
status	w opracowaniu https://inspire.ec.europa.eu/codelist/ProcessStepGeneralValue /elaboration
charakter ustalenia	ogólnie wiążące https://inspire.ec.europa.eu/codelist/RegulationNatureValue /generallyBinding
profil podstawowy	teren zabudowy zagrodowej teren produkcji w gospodarstwach rolnych teren akwakultury i obsługi rybactwa teren komunikacji teren zieleni urządzonej teren ogrodów działkowych teren infrastruktury technicznej
profil dodatkowy	teren wielkotowarowej produkcji rolnej teren rolnictwa z zakazem zabudowy teren biogazowni teren usług teren zieleni naturalnej teren lasu teren wód
maksymalna nadziemna intensywnosc zabudowy	0.8

maksymalny udzial powierzchni zabudowy	60%
maksymalna wysokosc zabudowy	12.0 m
minimalny udzial powierzchni biologicznie czynnej	30%
geometria	
plan	https://www.gov.pl/zagospodarowanieprzestrzenne/app /AktPlanowaniaPrzestrzennego/PL.ZIPPZP.9667/060103-POG/1POG

strefa planistyczna	PL.ZIPPZP.9667_060103-POG_1POG-245SJ_20251013T000000
identifier	https://www.gov.pl/zagospodarowanieprzestrzenne/app /StrefaPlanistyczna/PL.ZIPPZP.9667/060103-POG/1POG-245SJ /20251013T000000
przestrzen nazw	PL.ZIPPZP.9667/060103-POG
lokalny id	1POG-245SJ
wersja id	20251013T000000
poczatek wersji obiektu	2025-10-13T00:00
nazwa	strefa wielofunkcyjna z zabudową mieszkaniową jednorodzinną
oznaczenie	245SJ
symbol	SJ
obowiazuje od	2025-10-13
obowiazuje do	obecnie
status	w opracowaniu https://inspire.ec.europa.eu/codelist/ProcessStepGeneralValue /elaboration
charakter ustalenia	ogólnie wiążące https://inspire.ec.europa.eu/codelist/RegulationNatureValue /generallyBinding
profil podstawowy	teren zabudowy mieszkaniowej jednorodzinnej teren usług teren komunikacji teren zieleni urządzonej teren ogrodów działkowych teren infrastruktury technicznej
profil dodatkowy	teren zabudowy letniskowej lub rekreacji indywidualnej teren zieleni naturalnej teren lasu teren wód
maksymalna nadziemna	

intensywnosc zabudowy	0.8
maksymalny udzial powierzchni zabudowy	60%
maksymalna wysokosc zabudowy	12.0 m
minimalny udzial powierzchni biologicznie czynnej	30%
geometria	
plan	https://www.gov.pl/zagospodarowanieprzestrzenne/app/AktPlanowaniaPrzestrzennego/PL.ZIPPZP.9667/060103-POG/1POG
strefa planistyczna	PL.ZIPPZP.9667_060103-POG_1POG-245SZ_20251013T000000
identifier	https://www.gov.pl/zagospodarowanieprzestrzenne/app/StrefaPlanistyczna/PL.ZIPPZP.9667/060103-POG/1POG-245SZ/20251013T000000
przestrzen nazw	PL.ZIPPZP.9667/060103-POG
lokalny id	1POG-245SZ
wersja id	20251013T000000
poczatek wersji obiektu	2025-10-13T00:00
nazwa	strefa wielofunkcyjna z zabudową zagrodową
oznaczenie	245SZ
symbol	SZ
obowiazuje od	2025-10-13
obowiazuje do	obecnie
status	w opracowaniu https://inspire.ec.europa.eu/codelist/ProcessStepGeneralValue/elaboration
charakter ustalenia	ogólnie wiążące https://inspire.ec.europa.eu/codelist/RegulationNatureValue/generallyBinding
profil podstawowy	teren zabudowy zagrodowej teren produkcji w gospodarstwach rolnych teren akwakultury i obsługi rybactwa teren komunikacji teren zieleni urządzonej teren ogrodów działkowych teren infrastruktury technicznej
profil dodatkowy	teren wielkotowarowej produkcji rolnej teren rolnictwa z zakazem zabudowy teren biogazowni

	teren usług teren zieleni naturalnej teren lasu teren wód
maksymalna nadziemna intensywnosc zabudowy	0.8
maksymalny udzial powierzchni zabudowy	60%
maksymalna wysokosc zabudowy	12.0 m
minimalny udzial powierzchni biologicznie czynnej	30%
geometria	
plan	https://www.gov.pl/zagospodarowanieprzestrzenne/app /AktPlanowaniaPrzestrzennego/PL.ZIPPZP.9667/060103-POG/1POG

strefa planistyczna	PL.ZIPPZP.9667_060103-POG_1POG-246SJ_20251013T000000
identifier	https://www.gov.pl/zagospodarowanieprzestrzenne/app /StrefaPlanistyczna/PL.ZIPPZP.9667/060103-POG/1POG-246SJ /20251013T000000
przestrzen nazw	PL.ZIPPZP.9667/060103-POG
lokalny id	1POG-246SJ
wersja id	20251013T000000
poczatek wersji obiektu	2025-10-13T00:00
nazwa	strefa wielofunkcyjna z zabudową mieszkaniową jednorodzinną
oznaczenie	246SJ
symbol	SJ
obowiazuje od	2025-10-13
obowiazuje do	obecnie
status	w opracowaniu https://inspire.ec.europa.eu/codelist/ProcessStepGeneralValue /elaboration
charakter ustalenia	ogólnie wiążące https://inspire.ec.europa.eu/codelist/RegulationNatureValue /generallyBinding
profil podstawowy	teren zabudowy mieszkaniowej jednorodzinnej teren usług teren komunikacji teren zieleni urządzonej

	teren ogrodów działkowych teren infrastruktury technicznej
profil dodatkowy	teren zabudowy letniskowej lub rekreacji indywidualnej teren zieleni naturalnej teren lasu teren wód
maksymalna nadziemna intensywnosc zabudowy	0.8
maksymalny udzial powierzchni zabudowy	60%
maksymalna wysokosc zabudowy	12.0 m
minimalny udzial powierzchni biologicznie czynnej	30%
geometria	
plan	https://www.gov.pl/zagospodarowanieprzestrzenne/app/AktPlanowaniaPrzestrzennego/PL.ZIPPZP.9667/060103-POG/1POG

strefa planistyczna	PL.ZIPPZP.9667_060103-POG_1POG-246SZ_20251013T000000
identifier	https://www.gov.pl/zagospodarowanieprzestrzenne/app/StrefaPlanistyczna/PL.ZIPPZP.9667/060103-POG/1POG-246SZ/20251013T000000
przestrzen nazw	PL.ZIPPZP.9667/060103-POG
lokalny id	1POG-246SZ
wersja id	20251013T000000
poczatek wersji obiektu	2025-10-13T00:00
nazwa	strefa wielofunkcyjna z zabudową zagrodową
oznaczenie	246SZ
symbol	SZ
obowiazuje od	2025-10-13
obowiazuje do	obecnie
status	w opracowaniu https://inspire.ec.europa.eu/codelist/ProcessStepGeneralValue/elaboration
charakter ustalenia	ogólnie wiążące https://inspire.ec.europa.eu/codelist/RegulationNatureValue/generallyBinding
profil podstawowy	teren zabudowy zagrodowej teren produkcji w gospodarstwach rolnych

	teren akwakultury i obsługi rybactwa teren komunikacji teren zieleni urządzonej teren ogrodów działkowych teren infrastruktury technicznej
profil dodatkowy	teren wielkotowarowej produkcji rolnej teren rolnictwa z zakazem zabudowy teren biogazowni teren usług teren zieleni naturalnej teren lasu teren wód
maksymalna nadziemna intensywnosc zabudowy	0.8
maksymalny udzial powierzchni zabudowy	60%
maksymalna wysokosc zabudowy	12.0 m
minimalny udzial powierzchni biologicznie czynnej	30%
geometria	
plan	https://www.gov.pl/zagospodarowanieprzestrzenne/app /AktPlanowaniaPrzestrzennego/PL.ZIPPZP.9667/060103-POG/1POG

strefa planistyczna	PL.ZIPPZP.9667_060103-POG_1POG-247SJ_20251013T000000
identifier	https://www.gov.pl/zagospodarowanieprzestrzenne/app /StrefaPlanistyczna/PL.ZIPPZP.9667/060103-POG/1POG-247SJ /20251013T000000
przestrzen nazw	PL.ZIPPZP.9667/060103-POG
lokalny id	1POG-247SJ
wersja id	20251013T000000
poczatek wersji obiektu	2025-10-13T00:00
nazwa	strefa wielofunkcyjna z zabudową mieszkaniową jednorodzinną
oznaczenie	247SJ
symbol	SJ
obowiazuje od	2025-10-13
obowiazuje do	obecnie
status	w opracowaniu https://inspire.ec.europa.eu/codelist/ProcessStepGeneralValue /elaboration

charakter ustalenia	ogólnie wiążące https://inspire.ec.europa.eu/codelist/RegulationNatureValue/generallyBinding
profil podstawowy	teren zabudowy mieszkaniowej jednorodzinnej teren usług teren komunikacji teren zieleni urządzonej teren ogrodów działkowych teren infrastruktury technicznej
profil dodatkowy	teren zabudowy letniskowej lub rekreacji indywidualnej teren zieleni naturalnej teren lasu teren wód
maksymalna nadziemna intensywnosc zabudowy	0.8
maksymalny udzial powierzchni zabudowy	60%
maksymalna wysokosc zabudowy	12.0 m
minimalny udzial powierzchni biologicznie czynnej	30%
geometria	
plan	https://www.gov.pl/zagospodarowanieprzestrzenne/app/AktPlanowaniaPrzestrzennego/PL.ZIPPZP.9667/060103-POG/1POG

strefa planistyczna	PL.ZIPPZP.9667_060103-POG_1POG-247SZ_20251013T000000
identifier	https://www.gov.pl/zagospodarowanieprzestrzenne/app/StrefaPlanistyczna/PL.ZIPPZP.9667/060103-POG/1POG-247SZ/20251013T000000
przestrzen nazw	PL.ZIPPZP.9667/060103-POG
lokalny id	1POG-247SZ
wersja id	20251013T000000
poczatek wersji obiektu	2025-10-13T00:00
nazwa	strefa wielofunkcyjna z zabudową zagrodową
oznaczenie	247SZ
symbol	SZ
obowiazuje od	2025-10-13
obowiazuje do	obecnie
status	w opracowaniu https://inspire.ec.europa.eu/codelist/ProcessStepGeneralValue

	/elaboration
charakter ustalenia	ogólnie wiążące https://inspire.ec.europa.eu/codelist/RegulationNatureValue/generallyBinding
profil podstawowy	teren zabudowy zagrodowej teren produkcji w gospodarstwach rolnych teren akwakultury i obsługi rybactwa teren komunikacji teren zieleni urządzonej teren ogrodów działkowych teren infrastruktury technicznej
profil dodatkowy	teren wielkotowarowej produkcji rolnej teren rolnictwa z zakazem zabudowy teren biogazowni teren usług teren zieleni naturalnej teren lasu teren wód
maksymalna nadziemna intensywnosc zabudowy	0.8
maksymalny udzial powierzchni zabudowy	60%
maksymalna wysokosc zabudowy	12.0 m
minimalny udzial powierzchni biologicznie czynnej	30%
geometria	
plan	https://www.gov.pl/zagospodarowanieprzestrzenne/app/AktPlanowaniaPrzestrzennego/PL.ZIPPZP.9667/060103-POG/1POG

strefa planistyczna	PL.ZIPPZP.9667_060103-POG_1POG-248SJ_20251013T000000
identifier	https://www.gov.pl/zagospodarowanieprzestrzenne/app/StrefaPlanistyczna/PL.ZIPPZP.9667/060103-POG/1POG-248SJ/20251013T000000
przestrzen nazw	PL.ZIPPZP.9667/060103-POG
lokalny id	1POG-248SJ
wersja id	20251013T000000
poczatek wersji obiektu	2025-10-13T00:00
nazwa	strefa wielofunkcyjna z zabudową mieszkaniową jednorodzinną
oznaczenie	248SJ
symbol	SJ

obowiazuje od	2025-10-13
obowiazuje do	obecnie
status	w opracowaniu https://inspire.ec.europa.eu/codelist/ProcessStepGeneralValue/elaboration
charakter ustalenia	ogólnie wiążące https://inspire.ec.europa.eu/codelist/RegulationNatureValue/generallyBinding
profil podstawowy	teren zabudowy mieszkaniowej jednorodzinnej teren usług teren komunikacji teren zieleni urządzonej teren ogrodów działkowych teren infrastruktury technicznej
profil dodatkowy	teren zabudowy letniskowej lub rekreacji indywidualnej teren zieleni naturalnej teren lasu teren wód
maksymalna nadziemna intensywnosc zabudowy	0.8
maksymalny udzial powierzchni zabudowy	60%
maksymalna wysokosc zabudowy	12.0 m
minimalny udzial powierzchni biologicznie czynnej	30%
geometria	
plan	https://www.gov.pl/zagospodarowanieprzestrzenne/app/AktPlanowaniaPrzestrzennego/PL.ZIPPZP.9667/060103-POG/1POG

strefa planistyczna	PL.ZIPPZP.9667_060103-POG_1POG-248SZ_20251103T164429
identifier	https://www.gov.pl/zagospodarowanieprzestrzenne/app/StrefaPlanistyczna/PL.ZIPPZP.9667/060103-POG/1POG-248SZ/20251103T164429
przestrzen nazw	PL.ZIPPZP.9667/060103-POG
lokalny id	1POG-248SZ
wersja id	20251103T164429
poczatek wersji obiektu	2025-11-03T16:44:29
nazwa	strefa wielofunkcyjna z zabudową zagrodową
oznaczenie	248SZ

symbol	SZ
obowiazuje od	2025-10-13
obowiazuje do	obecnie
status	w opracowaniu https://inspire.ec.europa.eu/codelist/ProcessStepGeneralValue/elaboration
charakter ustalenia	ogólnie wiążące https://inspire.ec.europa.eu/codelist/RegulationNatureValue/generallyBinding
profil podstawowy	teren zabudowy zagrodowej teren produkcji w gospodarstwach rolnych teren akwakultury i obsługi rybactwa teren komunikacji teren zieleni urządzonej teren ogrodów działkowych teren infrastruktury technicznej
profil dodatkowy	teren wielkotowarowej produkcji rolnej teren rolnictwa z zakazem zabudowy teren biogazowni teren usług teren zieleni naturalnej teren lasu teren wód
maksymalna nadziemna intensywnosc zabudowy	0.8
maksymalny udzial powierzchni zabudowy	60%
maksymalna wysokosc zabudowy	12.0 m
minimalny udzial powierzchni biologicznie czynnej	30%
geometria	
plan	https://www.gov.pl/zagospodarowanieprzestrzenne/app/AktPlanowaniaPrzestrzennego/PL.ZIPPZP.9667/060103-POG/1POG

strefa planistyczna	PL.ZIPPZP.9667_060103-POG_1POG-249SJ_20251013T000000
identifier	https://www.gov.pl/zagospodarowanieprzestrzenne/app/StrefaPlanistyczna/PL.ZIPPZP.9667/060103-POG/1POG-249SJ/20251013T000000
przestrzen nazw	PL.ZIPPZP.9667/060103-POG
lokalny id	1POG-249SJ

wersja id	20251013T000000
poczatek wersji obiektu	2025-10-13T00:00
nazwa	strefa wielofunkcyjna z zabudową mieszkaniową jednorodzinną
oznaczenie	249SJ
symbol	SJ
obowiazuje od	2025-10-13
obowiazuje do	obecnie
status	w opracowaniu https://inspire.ec.europa.eu/codelist/ProcessStepGeneralValue/elaboration
charakter ustalenia	ogólnie wiążące https://inspire.ec.europa.eu/codelist/RegulationNatureValue/generallyBinding
profil podstawowy	teren zabudowy mieszkaniowej jednorodzinnej teren usług teren komunikacji teren zieleni urządzonej teren ogrodów działkowych teren infrastruktury technicznej
profil dodatkowy	teren zabudowy letniskowej lub rekreacji indywidualnej teren zieleni naturalnej teren lasu teren wód
maksymalna nadziemna intensywnosc zabudowy	0.8
maksymalny udzial powierzchni zabudowy	60%
maksymalna wysokosc zabudowy	12.0 m
minimalny udzial powierzchni biologicznie czynnej	30%
geometria	
plan	https://www.gov.pl/zagospodarowanieprzestrzenne/app/AktPlanowaniaPrzestrzennego/PL.ZIPPZP.9667/060103-POG/1POG
strefa planistyczna	PL.ZIPPZP.9667_060103-POG_1POG-249SZ_20251013T000000
identifier	https://www.gov.pl/zagospodarowanieprzestrzenne/app/StrefaPlanistyczna/PL.ZIPPZP.9667/060103-POG/1POG-249SZ/20251013T000000
przestrzen nazw	PL.ZIPPZP.9667/060103-POG

lokalny id	1POG-249SZ
wersja id	20251013T000000
poczatek wersji obiektu	2025-10-13T00:00
nazwa	strefa wielofunkcyjna z zabudową zagrodową
oznaczenie	249SZ
symbol	SZ
obowiazuje od	2025-10-13
obowiazuje do	obecnie
status	w opracowaniu https://inspire.ec.europa.eu/codelist/ProcessStepGeneralValue/elaboration
charakter ustalenia	ogólnie wiążące https://inspire.ec.europa.eu/codelist/RegulationNatureValue/generallyBinding
profil podstawowy	teren zabudowy zagrodowej teren produkcji w gospodarstwach rolnych teren akwakultury i obsługi rybactwa teren komunikacji teren zieleni urządzonej teren ogrodów działkowych teren infrastruktury technicznej
profil dodatkowy	teren wielkotowarowej produkcji rolnej teren rolnictwa z zakazem zabudowy teren biogazowni teren usług teren zieleni naturalnej teren lasu teren wód
maksymalna nadziemna intensywnosc zabudowy	0.8
maksymalny udzial powierzchni zabudowy	60%
maksymalna wysokosc zabudowy	12.0 m
minimalny udzial powierzchni biologicznie czynnej	30%
geometria	
plan	https://www.gov.pl/zagospodarowanieprzestrzenne/app/AktPlanowaniaPrzestrzennego/PL.ZIPPZP.9667/060103-POG/1POG
strefa planistyczna	PL.ZIPPZP.9667_060103-POG_1POG-250SZ_20251103T164547

identifier	https://www.gov.pl/zagospodarowanieprzestrzenne/app/StrefaPlanistyczna/PL.ZIPPZP.9667/060103-POG/1POG-250SZ/20251103T164547
przestrzen nazw	PL.ZIPPZP.9667/060103-POG
lokalny id	1POG-250SZ
wersja id	20251103T164547
poczatek wersji obiektu	2025-11-03T16:45:47
nazwa	strefa wielofunkcyjna z zabudową zagrodową
oznaczenie	250SZ
symbol	SZ
obowiazuje od	2025-10-13
obowiazuje do	obecnie
status	w opracowaniu https://inspire.ec.europa.eu/codelist/ProcessStepGeneralValue/elaboration
charakter ustalenia	ogólnie wiążące https://inspire.ec.europa.eu/codelist/RegulationNatureValue/generallyBinding
profil podstawowy	teren zabudowy zagrodowej teren produkcji w gospodarstwach rolnych teren akwakultury i obsługi rybactwa teren komunikacji teren zieleni urządzonej teren ogrodów działkowych teren infrastruktury technicznej
profil dodatkowy	teren wielkotowarowej produkcji rolnej teren rolnictwa z zakazem zabudowy teren biogazowni teren usług teren zieleni naturalnej teren lasu teren wód
maksymalna nadziemna intensywnosc zabudowy	0.8
maksymalny udzial powierzchni zabudowy	60%
maksymalna wysokosc zabudowy	9.0 m
minimalny udzial powierzchni biologicznie czynnej	30%
geometria	

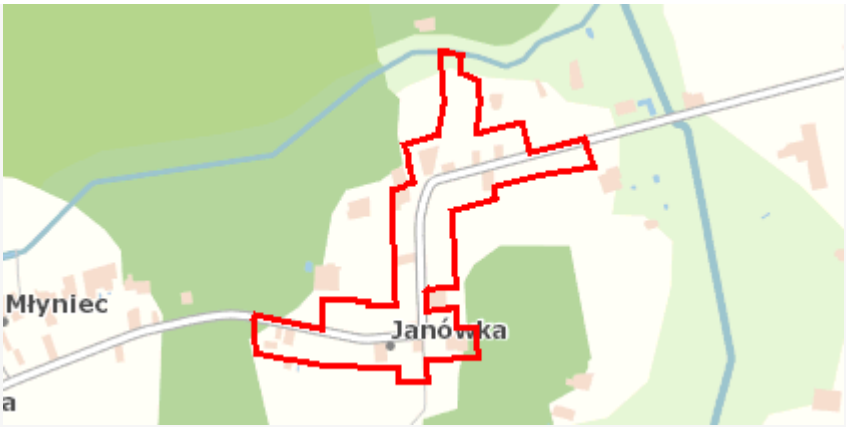

plan	https://www.gov.pl/zagospodarowanieprzestrzenne/app /AktPlanowaniaPrzestrzennego/PL.ZIPPZP.9667/060103-POG/1POG

strefa planistyczna	PL.ZIPPZP.9667_060103-POG_1POG-250SJ_20251104T095222
identifier	https://www.gov.pl/zagospodarowanieprzestrzenne/app /StrefaPlanistyczna/PL.ZIPPZP.9667/060103-POG/1POG-250SJ /20251104T095222
przestrzen nazw	PL.ZIPPZP.9667/060103-POG
lokalny id	1POG-250SJ
wersja id	20251104T095222
poczatek wersji obiektu	2025-11-04T09:52:22
nazwa	strefa wielofunkcyjna z zabudową mieszkaniową jednorodzinną
oznaczenie	250SJ
symbol	SJ
obowiazuje od	2025-10-13
obowiazuje do	obecnie
status	w opracowaniu https://inspire.ec.europa.eu/codelist/ProcessStepGeneralValue /elaboration
charakter ustalenia	ogólnie wiążące https://inspire.ec.europa.eu/codelist/RegulationNatureValue /generallyBinding
profil podstawowy	teren zabudowy mieszkaniowej jednorodzinnej teren usług teren komunikacji teren zieleni urządzonej teren ogrodów działkowych teren infrastruktury technicznej
profil dodatkowy	teren zabudowy letniskowej lub rekreacji indywidualnej teren zieleni naturalnej teren lasu teren wód
maksymalna nadziemna intensywnosc zabudowy	0.8
maksymalny udzial powierzchni zabudowy	60%
maksymalna wysokosc zabudowy	9.0 m
minimalny udzial powierzchni	

biologicznie czynnej	30%
geometria	
plan	https://www.gov.pl/zagospodarowanieprzestrzenne/app /AktPlanowaniaPrzestrzennego/PL.ZIPPZP.9667/060103-POG/1POG
strefa planistyczna	PL.ZIPPZP.9667_060103-POG_1POG-251SZ_20251013T000000
identifier	https://www.gov.pl/zagospodarowanieprzestrzenne/app /StrefaPlanistyczna/PL.ZIPPZP.9667/060103-POG/1POG-251SZ /20251013T000000
przestrzen nazw	PL.ZIPPZP.9667/060103-POG
lokalny id	1POG-251SZ
wersja id	20251013T000000
poczatek wersji obiektu	2025-10-13T00:00
nazwa	strefa wielofunkcyjna z zabudową zagrodową
oznaczenie	251SZ
symbol	SZ
obowiazuje od	2025-10-13
obowiazuje do	obecnie
status	w opracowaniu https://inspire.ec.europa.eu/codelist/ProcessStepGeneralValue /elaboration
charakter ustalenia	ogólnie wiążące https://inspire.ec.europa.eu/codelist/RegulationNatureValue /generallyBinding
profil podstawowy	teren zabudowy zagrodowej teren produkcji w gospodarstwach rolnych teren akwakultury i obsługi rybactwa teren komunikacji teren zieleni urządzonej teren ogrodów działkowych teren infrastruktury technicznej
profil dodatkowy	teren wielkotowarowej produkcji rolnej teren rolnictwa z zakazem zabudowy teren biogazowni teren usług teren zieleni naturalnej teren lasu teren wód
maksymalna nadziemna intensywnosc zabudowy	0.8

maksymalny udzial powierzchni zabudowy	60%
maksymalna wysokosc zabudowy	12.0 m
minimalny udzial powierzchni biologicznie czynnej	30%
geometria	
plan	https://www.gov.pl/zagospodarowanieprzestrzenne/app /AktPlanowaniaPrzestrzennego/PL.ZIPPZP.9667/060103-POG/1POG

strefa planistyczna	PL.ZIPPZP.9667_060103-POG_1POG-251SJ_20251030T122228
identifier	https://www.gov.pl/zagospodarowanieprzestrzenne/app /StrefaPlanistyczna/PL.ZIPPZP.9667/060103-POG/1POG-251SJ /20251030T122228
przestrzen nazw	PL.ZIPPZP.9667/060103-POG
lokalny id	1POG-251SJ
wersja id	20251030T122228
poczatek wersji obiektu	2025-10-30T12:22:28
nazwa	strefa wielofunkcyjna z zabudową mieszkaniową jednorodzinną
oznaczenie	251SJ
symbol	SJ
obowiazuje od	2025-10-13
obowiazuje do	obecnie
status	w opracowaniu https://inspire.ec.europa.eu/codelist/ProcessStepGeneralValue /elaboration
charakter ustalenia	ogólnie wiążące https://inspire.ec.europa.eu/codelist/RegulationNatureValue /generallyBinding
profil podstawowy	teren zabudowy mieszkaniowej jednorodzinnej teren usług teren komunikacji teren zieleni urządzonej teren ogrodów działkowych teren infrastruktury technicznej
profil dodatkowy	teren zabudowy letniskowej lub rekreacji indywidualnej teren zieleni naturalnej teren lasu teren wód
maksymalna nadziemna	

intensywnosc zabudowy	0.8
maksymalny udzial powierzchni zabudowy	60%
maksymalna wysokosc zabudowy	12.0 m
minimalny udzial powierzchni biologicznie czynnej	30%
geometria	
plan	https://www.gov.pl/zagospodarowanieprzestrzenne/app /AktPlanowaniaPrzestrzennego/PL.ZIPPZP.9667/060103-POG/1POG
strefa planistyczna	PL.ZIPPZP.9667_060103-POG_1POG-252SJ_20251013T000000
identifier	https://www.gov.pl/zagospodarowanieprzestrzenne/app /StrefaPlanistyczna/PL.ZIPPZP.9667/060103-POG/1POG-252SJ /20251013T000000
przestrzen nazw	PL.ZIPPZP.9667/060103-POG
lokalny id	1POG-252SJ
wersja id	20251013T000000
poczatek wersji obiektu	2025-10-13T00:00
nazwa	strefa wielofunkcyjna z zabudową mieszkaniową jednorodzinną
oznaczenie	252SJ
symbol	SJ
obowiazuje od	2025-10-13
obowiazuje do	obecnie
status	w opracowaniu https://inspire.ec.europa.eu/codelist/ProcessStepGeneralValue /elaboration
charakter ustalenia	ogólnie wiążące https://inspire.ec.europa.eu/codelist/RegulationNatureValue /generallyBinding
profil podstawowy	teren zabudowy mieszkaniowej jednorodzinnej teren usług teren komunikacji teren zieleni urządzonej teren ogrodów działkowych teren infrastruktury technicznej
profil dodatkowy	teren zabudowy letniskowej lub rekreacji indywidualnej teren zieleni naturalnej teren lasu teren wód

maksymalna nadziemna intensywnosc zabudowy	0.8
maksymalny udzial powierzchni zabudowy	60%
maksymalna wysokosc zabudowy	12.0 m
minimalny udzial powierzchni biologicznie czynnej	30%
geometria	
plan	https://www.gov.pl/zagospodarowanieprzestrzenne/app/AktPlanowaniaPrzestrzennego/PL.ZIPPZP.9667/060103-POG/1POG

strefa planistyczna	PL.ZIPPZP.9667_060103-POG_1POG-252SZ_20251013T000000
identifier	https://www.gov.pl/zagospodarowanieprzestrzenne/app/StrefaPlanistyczna/PL.ZIPPZP.9667/060103-POG/1POG-252SZ/20251013T000000
przestrzen nazw	PL.ZIPPZP.9667/060103-POG
lokalny id	1POG-252SZ
wersja id	20251013T000000
poczatek wersji obiektu	2025-10-13T00:00
nazwa	strefa wielofunkcyjna z zabudową zagrodową
oznaczenie	252SZ
symbol	SZ
obowiazuje od	2025-10-13
obowiazuje do	obecnie
status	w opracowaniu https://inspire.ec.europa.eu/codelist/ProcessStepGeneralValue/elaboration
charakter ustalenia	ogólnie wiążące https://inspire.ec.europa.eu/codelist/RegulationNatureValue/generallyBinding
profil podstawowy	teren zabudowy zagrodowej teren produkcji w gospodarstwach rolnych teren akwakultury i obsługi rybactwa teren komunikacji teren zieleni urządzonej teren ogrodów działkowych teren infrastruktury technicznej
profil dodatkowy	teren wielkotowarowej produkcji rolnej

	teren rolnictwa z zakazem zabudowy teren biogazowni teren usług teren zieleni naturalnej teren lasu teren wód
maksymalna nadziemna intensywnosc zabudowy	0.8
maksymalny udzial powierzchni zabudowy	60%
maksymalna wysokosc zabudowy	12.0 m
minimalny udzial powierzchni biologicznie czynnej	30%
geometria	
plan	https://www.gov.pl/zagospodarowanieprzestrzenne/app /AktPlanowaniaPrzestrzennego/PL.ZIPPZP.9667/060103-POG/1POG

strefa planistyczna	PL.ZIPPZP.9667_060103-POG_1POG-253SZ_20251013T000000
identifier	https://www.gov.pl/zagospodarowanieprzestrzenne/app /StrefaPlanistyczna/PL.ZIPPZP.9667/060103-POG/1POG-253SZ /20251013T000000
przestrzen nazw	PL.ZIPPZP.9667/060103-POG
lokalny id	1POG-253SZ
wersja id	20251013T000000
poczatek wersji obiektu	2025-10-13T00:00
nazwa	strefa wielofunkcyjna z zabudową zagrodową
oznaczenie	253SZ
symbol	SZ
obowiazuje od	2025-10-13
obowiazuje do	obecnie
status	w opracowaniu https://inspire.ec.europa.eu/codelist/ProcessStepGeneralValue /elaboration
charakter ustalenia	ogólnie wiążące https://inspire.ec.europa.eu/codelist/RegulationNatureValue /generallyBinding
profil podstawowy	teren zabudowy zagrodowej teren produkcji w gospodarstwach rolnych teren akwakultury i obsługi rybactwa

	teren komunikacji teren zieleni urządzonej teren ogrodów działkowych teren infrastruktury technicznej
profil dodatkowy	teren wielkotowarowej produkcji rolnej teren rolnictwa z zakazem zabudowy teren biogazowni teren usług teren zieleni naturalnej teren lasu teren wód
maksymalna nadziemna intensywnosc zabudowy	0.8
maksymalny udzial powierzchni zabudowy	60%
maksymalna wysokosc zabudowy	12.0 m
minimalny udzial powierzchni biologicznie czynnej	30%
geometria	
plan	https://www.gov.pl/zagospodarowanieprzestrzenne/app /AktPlanowaniaPrzestrzennego/PL.ZIPPZP.9667/060103-POG/1POG

strefa planistyczna	PL.ZIPPZP.9667_060103-POG_1POG-253SJ_20251013T000000
identifier	https://www.gov.pl/zagospodarowanieprzestrzenne/app /StrefaPlanistyczna/PL.ZIPPZP.9667/060103-POG/1POG-253SJ /20251013T000000
przestrzen nazw	PL.ZIPPZP.9667/060103-POG
lokalny id	1POG-253SJ
wersja id	20251013T000000
poczatek wersji obiektu	2025-10-13T00:00
nazwa	strefa wielofunkcyjna z zabudową mieszkaniową jednorodzinną
oznaczenie	253SJ
symbol	SJ
obowiazuje od	2025-10-13
obowiazuje do	obecnie
status	w opracowaniu https://inspire.ec.europa.eu/codelist/ProcessStepGeneralValue /elaboration
charakter ustalenia	ogólnie wiążące

	https://inspire.ec.europa.eu/codelist/RegulationNatureValue/generallyBinding
profil podstawowy	teren zabudowy mieszkaniowej jednorodzinnej teren usług teren komunikacji teren zieleni urządzonej teren ogrodów działkowych teren infrastruktury technicznej
profil dodatkowy	teren zabudowy letniskowej lub rekreacji indywidualnej teren zieleni naturalnej teren lasu teren wód
maksymalna nadziemna intensywnosc zabudowy	0.8
maksymalny udzial powierzchni zabudowy	60%
maksymalna wysokosc zabudowy	12.0 m
minimalny udzial powierzchni biologicznie czynnej	30%
geometria	
plan	https://www.gov.pl/zagospodarowanieprzestrzenne/app/AktPlanowaniaPrzestrzennego/PL.ZIPPZP.9667/060103-POG/1POG
strefa planistyczna	PL.ZIPPZP.9667_060103-POG_1POG-254SZ_20251013T000000
identifier	https://www.gov.pl/zagospodarowanieprzestrzenne/app/StrefaPlanistyczna/PL.ZIPPZP.9667/060103-POG/1POG-254SZ/20251013T000000
przestrzen nazw	PL.ZIPPZP.9667/060103-POG
lokalny id	1POG-254SZ
wersja id	20251013T000000
poczatek wersji obiektu	2025-10-13T00:00
nazwa	strefa wielofunkcyjna z zabudową zagrodową
oznaczenie	254SZ
symbol	SZ
obowiazuje od	2025-10-13
obowiazuje do	obecnie
status	w opracowaniu https://inspire.ec.europa.eu/codelist/ProcessStepGeneralValue/elaboration

charakter ustalenia	ogólnie wiążące https://inspire.ec.europa.eu/codelist/RegulationNatureValue/generallyBinding
profil podstawowy	teren zabudowy zagrodowej teren produkcji w gospodarstwach rolnych teren akwakultury i obsługi rybactwa teren komunikacji teren zieleni urządzonej teren ogrodów działkowych teren infrastruktury technicznej
profil dodatkowy	teren wielkotowarowej produkcji rolnej teren rolnictwa z zakazem zabudowy teren biogazowni teren usług teren zieleni naturalnej teren lasu teren wód
maksymalna nadziemna intensywnosc zabudowy	0.8
maksymalny udzial powierzchni zabudowy	60%
maksymalna wysokosc zabudowy	12.0 m
minimalny udzial powierzchni biologicznie czynnej	30%
geometria	
plan	https://www.gov.pl/zagospodarowanieprzestrzenne/app/AktPlanowaniaPrzestrzennego/PL.ZIPPZP.9667/060103-POG/1POG

strefa planistyczna	PL.ZIPPZP.9667_060103-POG_1POG-254SJ_20251013T000000
identifier	https://www.gov.pl/zagospodarowanieprzestrzenne/app/StrefaPlanistyczna/PL.ZIPPZP.9667/060103-POG/1POG-254SJ/20251013T000000
przestrzen nazw	PL.ZIPPZP.9667/060103-POG
lokalny id	1POG-254SJ
wersja id	20251013T000000
poczatek wersji obiektu	2025-10-13T00:00
nazwa	strefa wielofunkcyjna z zabudową mieszkaniową jednorodzinną
oznaczenie	254SJ
symbol	SJ
obowiazuje od	2025-10-13

obowiazuje do	obecnie
status	w opracowaniu https://inspire.ec.europa.eu/codelist/ProcessStepGeneralValue/elaboration
charakter ustalenia	ogólnie wiążące https://inspire.ec.europa.eu/codelist/RegulationNatureValue/generallyBinding
profil podstawowy	teren zabudowy mieszkaniowej jednorodzinnej teren usług teren komunikacji teren zieleni urządzonej teren ogrodów działkowych teren infrastruktury technicznej
profil dodatkowy	teren zabudowy letniskowej lub rekreacji indywidualnej teren zieleni naturalnej teren lasu teren wód
maksymalna nadziemna intensywnosc zabudowy	0.8
maksymalny udzial powierzchni zabudowy	60%
maksymalna wysokosc zabudowy	12.0 m
minimalny udzial powierzchni biologicznie czynnej	30%
geometria	
plan	https://www.gov.pl/zagospodarowanieprzestrzenne/app/AktPlanowaniaPrzestrzennego/PL.ZIPPZP.9667/060103-POG/1POG

strefa planistyczna	PL.ZIPPZP.9667_060103-POG_1POG-255SZ_20251013T000000
identifier	https://www.gov.pl/zagospodarowanieprzestrzenne/app/StrefaPlanistyczna/PL.ZIPPZP.9667/060103-POG/1POG-255SZ/20251013T000000
przestrzen nazw	PL.ZIPPZP.9667/060103-POG
lokalny id	1POG-255SZ
wersja id	20251013T000000
poczatek wersji obiektu	2025-10-13T00:00
nazwa	strefa wielofunkcyjna z zabudową zagrodową
oznaczenie	255SZ
symbol	SZ

obowiazuje od	2025-10-13
obowiazuje do	obecnie
status	w opracowaniu https://inspire.ec.europa.eu/codelist/ProcessStepGeneralValue/elaboration
charakter ustalenia	ogólnie wiążące https://inspire.ec.europa.eu/codelist/RegulationNatureValue/generallyBinding
profil podstawowy	teren zabudowy zagrodowej teren produkcji w gospodarstwach rolnych teren akwakultury i obsługi rybactwa teren komunikacji teren zieleni urządzonej teren ogrodów działkowych teren infrastruktury technicznej
profil dodatkowy	teren wielkotowarowej produkcji rolnej teren rolnictwa z zakazem zabudowy teren biogazowni teren usług teren zieleni naturalnej teren lasu teren wód
maksymalna nadziemna intensywnosc zabudowy	0.8
maksymalny udzial powierzchni zabudowy	60%
maksymalna wysokosc zabudowy	12.0 m
minimalny udzial powierzchni biologicznie czynnej	30%
geometria	
plan	https://www.gov.pl/zagospodarowanieprzestrzenne/app/AktPlanowaniaPrzestrzennego/PL.ZIPPZP.9667/060103-POG/1POG

strefa planistyczna	PL.ZIPPZP.9667_060103-POG_1POG-255SJ_20251102T163351
identifier	https://www.gov.pl/zagospodarowanieprzestrzenne/app/StrefaPlanistyczna/PL.ZIPPZP.9667/060103-POG/1POG-255SJ/20251102T163351
przestrzen nazw	PL.ZIPPZP.9667/060103-POG
lokalny id	1POG-255SJ
wersja id	20251102T163351

poczatek wersji obiektu	2025-11-02T16:33:51
nazwa	strefa wielofunkcyjna z zabudową mieszkaniową jednorodzinną
oznaczenie	255SJ
symbol	SJ
obowiazuje od	2025-10-13
obowiazuje do	obecnie
status	w opracowaniu https://inspire.ec.europa.eu/codelist/ProcessStepGeneralValue/elaboration
charakter ustalenia	ogólnie wiążące https://inspire.ec.europa.eu/codelist/RegulationNatureValue/generallyBinding
profil podstawowy	teren zabudowy mieszkaniowej jednorodzinnej teren usług teren komunikacji teren zieleni urządzonej teren ogrodów działkowych teren infrastruktury technicznej
profil dodatkowy	teren zabudowy letniskowej lub rekreacji indywidualnej teren zieleni naturalnej teren lasu teren wód
maksymalna nadziemna intensywnosc zabudowy	0.8
maksymalny udzial powierzchni zabudowy	60%
maksymalna wysokosc zabudowy	9.0 m
minimalny udzial powierzchni biologicznie czynnej	30%
geometria	
plan	https://www.gov.pl/zagospodarowanieprzestrzenne/app/AktPlanowaniaPrzestrzennego/PL.ZIPPZP.9667/060103-POG/1POG

strefa planistyczna	PL.ZIPPZP.9667_060103-POG_1POG-256SJ_20251013T000000
identifier	https://www.gov.pl/zagospodarowanieprzestrzenne/app/StrefaPlanistyczna/PL.ZIPPZP.9667/060103-POG/1POG-256SJ/20251013T000000
przestrzen nazw	PL.ZIPPZP.9667/060103-POG
lokalny id	1POG-256SJ

wersja id	20251013T000000
poczatek wersji obiektu	2025-10-13T00:00
nazwa	strefa wielofunkcyjna z zabudową mieszkaniową jednorodzinną
oznaczenie	256SJ
symbol	SJ
obowiazuje od	2025-10-13
obowiazuje do	obecnie
status	w opracowaniu https://inspire.ec.europa.eu/codelist/ProcessStepGeneralValue/elaboration
charakter ustalenia	ogólnie wiążące https://inspire.ec.europa.eu/codelist/RegulationNatureValue/generallyBinding
profil podstawowy	teren zabudowy mieszkaniowej jednorodzinnej teren usług teren komunikacji teren zieleni urządzonej teren ogrodów działkowych teren infrastruktury technicznej
profil dodatkowy	teren zabudowy letniskowej lub rekreacji indywidualnej teren zieleni naturalnej teren lasu teren wód
maksymalna nadziemna intensywnosc zabudowy	0.8
maksymalny udzial powierzchni zabudowy	60%
maksymalna wysokosc zabudowy	12.0 m
minimalny udzial powierzchni biologicznie czynnej	30%
geometria	
plan	https://www.gov.pl/zagospodarowanieprzestrzenne/app/AktPlanowaniaPrzestrzennego/PL.ZIPPZP.9667/060103-POG/1POG

strefa planistyczna	PL.ZIPPZP.9667_060103-POG_1POG-256SZ_20251013T000000
identifier	https://www.gov.pl/zagospodarowanieprzestrzenne/app/StrefaPlanistyczna/PL.ZIPPZP.9667/060103-POG/1POG-256SZ/20251013T000000
przestrzen nazw	PL.ZIPPZP.9667/060103-POG

lokalny id	1POG-256SZ
wersja id	20251013T000000
poczatek wersji obiektu	2025-10-13T00:00
nazwa	strefa wielofunkcyjna z zabudową zagrodową
oznaczenie	256SZ
symbol	SZ
obowiazuje od	2025-10-13
obowiazuje do	obecnie
status	w opracowaniu https://inspire.ec.europa.eu/codelist/ProcessStepGeneralValue/elaboration
charakter ustalenia	ogólnie wiążące https://inspire.ec.europa.eu/codelist/RegulationNatureValue/generallyBinding
profil podstawowy	teren zabudowy zagrodowej teren produkcji w gospodarstwach rolnych teren akwakultury i obsługi rybactwa teren komunikacji teren zieleni urządzonej teren ogrodów działkowych teren infrastruktury technicznej
profil dodatkowy	teren wielkotowarowej produkcji rolnej teren rolnictwa z zakazem zabudowy teren biogazowni teren usług teren zieleni naturalnej teren lasu teren wód
maksymalna nadziemna intensywnosc zabudowy	0.8
maksymalny udzial powierzchni zabudowy	60%
maksymalna wysokosc zabudowy	12.0 m
minimalny udzial powierzchni biologicznie czynnej	30%
geometria	
plan	https://www.gov.pl/zagospodarowanieprzestrzenne/app/AktPlanowaniaPrzestrzennego/PL.ZIPPZP.9667/060103-POG/1POG
strefa planistyczna	PL.ZIPPZP.9667_060103-POG_1POG-257SJ_20251013T000000

identifier	https://www.gov.pl/zagospodarowanieprzestrzenne/app/StrefaPlanistyczna/PL.ZIPPZP.9667/060103-POG/1POG-257SJ/20251013T000000
przestrzen nazw	PL.ZIPPZP.9667/060103-POG
lokalny id	1POG-257SJ
wersja id	20251013T000000
poczatek wersji obiektu	2025-10-13T00:00
nazwa	strefa wielofunkcyjna z zabudową mieszkaniową jednorodzinną
oznaczenie	257SJ
symbol	SJ
obowiazuje od	2025-10-13
obowiazuje do	obecnie
status	w opracowaniu https://inspire.ec.europa.eu/codelist/ProcessStepGeneralValue/elaboration
charakter ustalenia	ogólnie wiążące https://inspire.ec.europa.eu/codelist/RegulationNatureValue/generallyBinding
profil podstawowy	teren zabudowy mieszkaniowej jednorodzinnej teren usług teren komunikacji teren zieleni urządzonej teren ogrodów działkowych teren infrastruktury technicznej
profil dodatkowy	teren zabudowy letniskowej lub rekreacji indywidualnej teren zieleni naturalnej teren lasu teren wód
maksymalna nadziemna intensywnosc zabudowy	0.8
maksymalny udzial powierzchni zabudowy	60%
maksymalna wysokosc zabudowy	12.0 m
minimalny udzial powierzchni biologicznie czynnej	30%
geometria	
plan	https://www.gov.pl/zagospodarowanieprzestrzenne/app/AktPlanowaniaPrzestrzennego/PL.ZIPPZP.9667/060103-POG/1POG

strefa planistyczna	PL.ZIPPZP.9667_060103-POG_1POG-257SZ_20251103T170627
identifier	https://www.gov.pl/zagospodarowanieprzestrzenne/app /StrefaPlanistyczna/PL.ZIPPZP.9667/060103-POG/1POG-257SZ /20251103T170627
przestrzen nazw	PL.ZIPPZP.9667/060103-POG
lokalny id	1POG-257SZ
wersja id	20251103T170627
poczatek wersji obiektu	2025-11-03T17:06:27
nazwa	strefa wielofunkcyjna z zabudową zagrodową
oznaczenie	257SZ
symbol	SZ
obowiazuje od	2025-10-13
obowiazuje do	obecnie
status	w opracowaniu https://inspire.ec.europa.eu/codelist/ProcessStepGeneralValue /elaboration
charakter ustalenia	ogólnie wiążące https://inspire.ec.europa.eu/codelist/RegulationNatureValue /generallyBinding
profil podstawowy	teren zabudowy zagrodowej teren produkcji w gospodarstwach rolnych teren akwakultury i obsługi rybactwa teren komunikacji teren zieleni urządzonej teren ogrodów działkowych teren infrastruktury technicznej
profil dodatkowy	teren wielkotowarowej produkcji rolnej teren rolnictwa z zakazem zabudowy teren biogazowni teren usług teren zieleni naturalnej teren lasu teren wód
maksymalna nadziemna intensywnosc zabudowy	0.8
maksymalny udzial powierzchni zabudowy	60%
maksymalna wysokosc zabudowy	12.0 m
minimalny udzial powierzchni biologicznie czynnej	30%
geometria	



plan	https://www.gov.pl/zagospodarowanieprzestrzenne/app/AktPlanowaniaPrzestrzennego/PL.ZIPPZP.9667/060103-POG/1POG
strefa planistyczna	PL.ZIPPZP.9667_060103-POG_1POG-258SZ_20251013T000000
identifier	https://www.gov.pl/zagospodarowanieprzestrzenne/app/StrefaPlanistyczna/PL.ZIPPZP.9667/060103-POG/1POG-258SZ/20251013T000000
przestrzen nazw	PL.ZIPPZP.9667/060103-POG
lokalny id	1POG-258SZ
wersja id	20251013T000000
poczatek wersji obiektu	2025-10-13T00:00
nazwa	strefa wielofunkcyjna z zabudową zagrodową
oznaczenie	258SZ
symbol	SZ
obowiazuje od	2025-10-13
obowiazuje do	obecnie
status	w opracowaniu https://inspire.ec.europa.eu/codelist/ProcessStepGeneralValue/elaboration
charakter ustalenia	ogólnie wiążące https://inspire.ec.europa.eu/codelist/RegulationNatureValue/generallyBinding
profil podstawowy	teren zabudowy zagrodowej teren produkcji w gospodarstwach rolnych teren akwakultury i obsługi rybactwa teren komunikacji teren zieleni urządzonej teren ogrodów działkowych teren infrastruktury technicznej
profil dodatkowy	teren wielkotowarowej produkcji rolnej teren rolnictwa z zakazem zabudowy teren biogazowni teren usług teren zieleni naturalnej teren lasu teren wód
maksymalna nadziemna intensywnosc zabudowy	0.8
maksymalny udzial powierzchni	

zabudowy	60%
maksymalna wysokosc zabudowy	12.0 m
minimalny udzial powierzchni biologicznie czynnej	30%
geometria	
plan	https://www.gov.pl/zagospodarowanieprzestrzenne/app/AktPlanowaniaPrzestrzennego/PL.ZIPPZP.9667/060103-POG/1POG

strefa planistyczna	PL.ZIPPZP.9667_060103-POG_1POG-258SJ_20251102T163312
identifier	https://www.gov.pl/zagospodarowanieprzestrzenne/app/StrefaPlanistyczna/PL.ZIPPZP.9667/060103-POG/1POG-258SJ/20251102T163312
przestrzen nazw	PL.ZIPPZP.9667/060103-POG
lokalny id	1POG-258SJ
wersja id	20251102T163312
poczatek wersji obiektu	2025-11-02T16:33:12
nazwa	strefa wielofunkcyjna z zabudową mieszkaniową jednorodzinną
oznaczenie	258SJ
symbol	SJ
obowiazuje od	2025-10-13
obowiazuje do	obecnie
status	w opracowaniu https://inspire.ec.europa.eu/codelist/ProcessStepGeneralValue/elaboration
charakter ustalenia	ogólnie wiążące https://inspire.ec.europa.eu/codelist/RegulationNatureValue/generallyBinding
profil podstawowy	teren zabudowy mieszkaniowej jednorodzinnej teren usług teren komunikacji teren zieleni urządzonej teren ogrodów działkowych teren infrastruktury technicznej
profil dodatkowy	teren zabudowy letniskowej lub rekreacji indywidualnej teren zieleni naturalnej teren lasu teren wód
maksymalna nadziemna intensywnosc zabudowy	0.8

maksymalny udzial powierzchni zabudowy	60%
maksymalna wysokosc zabudowy	9.0 m
minimalny udzial powierzchni biologicznie czynnej	30%
geometria	
plan	https://www.gov.pl/zagospodarowanieprzestrzenne/app /AktPlanowaniaPrzestrzennego/PL.ZIPPZP.9667/060103-POG/1POG
strefa planistyczna	PL.ZIPPZP.9667_060103-POG_1POG-259SJ_20251013T000000
identifier	https://www.gov.pl/zagospodarowanieprzestrzenne/app /StrefaPlanistyczna/PL.ZIPPZP.9667/060103-POG/1POG-259SJ /20251013T000000
przestrzen nazw	PL.ZIPPZP.9667/060103-POG
lokalny id	1POG-259SJ
wersja id	20251013T000000
poczatek wersji obiektu	2025-10-13T00:00
nazwa	strefa wielofunkcyjna z zabudową mieszkaniową jednorodzinną
oznaczenie	259SJ
symbol	SJ
obowiazuje od	2025-10-13
obowiazuje do	obecnie
status	w opracowaniu https://inspire.ec.europa.eu/codelist/ProcessStepGeneralValue /elaboration
charakter ustalenia	ogólnie wiążące https://inspire.ec.europa.eu/codelist/RegulationNatureValue /generallyBinding
profil podstawowy	teren zabudowy mieszkaniowej jednorodzinnej teren usług teren komunikacji teren zieleni urządzonej teren ogrodów działkowych teren infrastruktury technicznej
profil dodatkowy	teren zabudowy letniskowej lub rekreacji indywidualnej teren zieleni naturalnej teren lasu teren wód
maksymalna nadziemna	

intensywnosc zabudowy	0.8
maksymalny udzial powierzchni zabudowy	60%
maksymalna wysokosc zabudowy	12.0 m
minimalny udzial powierzchni biologicznie czynnej	30%
geometria	
plan	https://www.gov.pl/zagospodarowanieprzestrzenne/app/AktPlanowaniaPrzestrzennego/PL.ZIPPZP.9667/060103-POG/1POG
strefa planistyczna	PL.ZIPPZP.9667_060103-POG_1POG-259SZ_20251013T000000
identifier	https://www.gov.pl/zagospodarowanieprzestrzenne/app/StrefaPlanistyczna/PL.ZIPPZP.9667/060103-POG/1POG-259SZ/20251013T000000
przestrzen nazw	PL.ZIPPZP.9667/060103-POG
lokalny id	1POG-259SZ
wersja id	20251013T000000
poczatek wersji obiektu	2025-10-13T00:00
nazwa	strefa wielofunkcyjna z zabudową zagrodową
oznaczenie	259SZ
symbol	SZ
obowiazuje od	2025-10-13
obowiazuje do	obecnie
status	w opracowaniu https://inspire.ec.europa.eu/codelist/ProcessStepGeneralValue/elaboration
charakter ustalenia	ogólnie wiążące https://inspire.ec.europa.eu/codelist/RegulationNatureValue/generallyBinding
profil podstawowy	teren zabudowy zagrodowej teren produkcji w gospodarstwach rolnych teren akwakultury i obsługi rybactwa teren komunikacji teren zieleni urządzonej teren ogrodów działkowych teren infrastruktury technicznej
profil dodatkowy	teren wielkotowarowej produkcji rolnej teren rolnictwa z zakazem zabudowy teren biogazowni

	teren usług teren zieleni naturalnej teren lasu teren wód
maksymalna nadziemna intensywnosc zabudowy	0.8
maksymalny udzial powierzchni zabudowy	60%
maksymalna wysokosc zabudowy	12.0 m
minimalny udzial powierzchni biologicznie czynnej	30%
geometria	
plan	https://www.gov.pl/zagospodarowanieprzestrzenne/app/AktPlanowaniaPrzestrzennego/PL.ZIPPZP.9667/060103-POG/1POG

strefa planistyczna	PL.ZIPPZP.9667_060103-POG_1POG-260SJ_20251013T000000
identifier	https://www.gov.pl/zagospodarowanieprzestrzenne/app/StrefaPlanistyczna/PL.ZIPPZP.9667/060103-POG/1POG-260SJ/20251013T000000
przestrzen nazw	PL.ZIPPZP.9667/060103-POG
lokalny id	1POG-260SJ
wersja id	20251013T000000
poczatek wersji obiektu	2025-10-13T00:00
nazwa	strefa wielofunkcyjna z zabudową mieszkaniową jednorodzinną
oznaczenie	260SJ
symbol	SJ
obowiazuje od	2025-10-13
obowiazuje do	obecnie
status	w opracowaniu https://inspire.ec.europa.eu/codelist/ProcessStepGeneralValue/elaboration
charakter ustalenia	ogólnie wiążące https://inspire.ec.europa.eu/codelist/RegulationNatureValue/generallyBinding
profil podstawowy	teren zabudowy mieszkaniowej jednorodzinnej teren usług teren komunikacji teren zieleni urządzonej

	teren ogrodów działkowych teren infrastruktury technicznej
profil dodatkowy	teren zabudowy letniskowej lub rekreacji indywidualnej teren zieleni naturalnej teren lasu teren wód
maksymalna nadziemna intensywnosc zabudowy	0.8
maksymalny udzial powierzchni zabudowy	60%
maksymalna wysokosc zabudowy	12.0 m
minimalny udzial powierzchni biologicznie czynnej	30%
geometria	
plan	https://www.gov.pl/zagospodarowanieprzestrzenne/app/AktPlanowaniaPrzestrzennego/PL.ZIPPZP.9667/060103-POG/1POG

strefa planistyczna	PL.ZIPPZP.9667_060103-POG_1POG-260SZ_20251013T000000
identifier	https://www.gov.pl/zagospodarowanieprzestrzenne/app/StrefaPlanistyczna/PL.ZIPPZP.9667/060103-POG/1POG-260SZ/20251013T000000
przestrzen nazw	PL.ZIPPZP.9667/060103-POG
lokalny id	1POG-260SZ
wersja id	20251013T000000
poczatek wersji obiektu	2025-10-13T00:00
nazwa	strefa wielofunkcyjna z zabudową zagrodową
oznaczenie	260SZ
symbol	SZ
obowiazuje od	2025-10-13
obowiazuje do	obecnie
status	w opracowaniu https://inspire.ec.europa.eu/codelist/ProcessStepGeneralValue/elaboration
charakter ustalenia	ogólnie wiążące https://inspire.ec.europa.eu/codelist/RegulationNatureValue/generallyBinding
profil podstawowy	teren zabudowy zagrodowej teren produkcji w gospodarstwach rolnych

	teren akwakultury i obsługi rybactwa teren komunikacji teren zieleni urządzonej teren ogrodów działkowych teren infrastruktury technicznej
profil dodatkowy	teren wielkotowarowej produkcji rolnej teren rolnictwa z zakazem zabudowy teren biogazowni teren usług teren zieleni naturalnej teren lasu teren wód
maksymalna nadziemna intensywnosc zabudowy	0.8
maksymalny udzial powierzchni zabudowy	60%
maksymalna wysokosc zabudowy	12.0 m
minimalny udzial powierzchni biologicznie czynnej	30%
geometria	
plan	https://www.gov.pl/zagospodarowanieprzestrzenne/app /AktPlanowaniaPrzestrzennego/PL.ZIPPZP.9667/060103-POG/1POG

strefa planistyczna	PL.ZIPPZP.9667_060103-POG_1POG-261SZ_20251013T000000
identifier	https://www.gov.pl/zagospodarowanieprzestrzenne/app /StrefaPlanistyczna/PL.ZIPPZP.9667/060103-POG/1POG-261SZ /20251013T000000
przestrzen nazw	PL.ZIPPZP.9667/060103-POG
lokalny id	1POG-261SZ
wersja id	20251013T000000
poczatek wersji obiektu	2025-10-13T00:00
nazwa	strefa wielofunkcyjna z zabudową zagrodową
oznaczenie	261SZ
symbol	SZ
obowiazuje od	2025-10-13
obowiazuje do	obecnie
status	w opracowaniu https://inspire.ec.europa.eu/codelist/ProcessStepGeneralValue /elaboration

charakter ustalenia	ogólnie wiążące https://inspire.ec.europa.eu/codelist/RegulationNatureValue/generallyBinding
profil podstawowy	teren zabudowy zagrodowej teren produkcji w gospodarstwach rolnych teren akwakultury i obsługi rybactwa teren komunikacji teren zieleni urządzonej teren ogrodów działkowych teren infrastruktury technicznej
profil dodatkowy	teren wielkotowarowej produkcji rolnej teren rolnictwa z zakazem zabudowy teren biogazowni teren usług teren zieleni naturalnej teren lasu teren wód
maksymalna nadziemna intensywnosc zabudowy	0.8
maksymalny udzial powierzchni zabudowy	60%
maksymalna wysokosc zabudowy	12.0 m
minimalny udzial powierzchni biologicznie czynnej	30%
geometria	
plan	https://www.gov.pl/zagospodarowanieprzestrzenne/app/AktPlanowaniaPrzestrzennego/PL.ZIPPZP.9667/060103-POG/1POG

strefa planistyczna	PL.ZIPPZP.9667_060103-POG_1POG-261SJ_20251103T181500
identifier	https://www.gov.pl/zagospodarowanieprzestrzenne/app/StrefaPlanistyczna/PL.ZIPPZP.9667/060103-POG/1POG-261SJ/20251103T181500
przestrzen nazw	PL.ZIPPZP.9667/060103-POG
lokalny id	1POG-261SJ
wersja id	20251103T181500
poczatek wersji obiektu	2025-11-03T18:15
nazwa	strefa wielofunkcyjna z zabudową mieszkaniową jednorodzinną
oznaczenie	261SJ
symbol	SJ
obowiazuje od	2025-10-13

obowiazuje do	obecnie
status	w opracowaniu https://inspire.ec.europa.eu/codelist/ProcessStepGeneralValue/elaboration
charakter ustalenia	ogólnie wiążące https://inspire.ec.europa.eu/codelist/RegulationNatureValue/generallyBinding
profil podstawowy	teren zabudowy mieszkaniowej jednorodzinnej teren usług teren komunikacji teren zieleni urządzonej teren ogrodów działkowych teren infrastruktury technicznej
profil dodatkowy	teren zabudowy letniskowej lub rekreacji indywidualnej teren zieleni naturalnej teren lasu teren wód
maksymalna nadziemna intensywnosc zabudowy	0.8
maksymalny udzial powierzchni zabudowy	60%
maksymalna wysokosc zabudowy	12.0 m
minimalny udzial powierzchni biologicznie czynnej	30%
geometria	
plan	https://www.gov.pl/zagospodarowanieprzestrzenne/app/AktPlanowaniaPrzestrzennego/PL.ZIPPZP.9667/060103-POG/1POG

strefa planistyczna	PL.ZIPPZP.9667_060103-POG_1POG-262SJ_20251013T000000
identifier	https://www.gov.pl/zagospodarowanieprzestrzenne/app/StrefaPlanistyczna/PL.ZIPPZP.9667/060103-POG/1POG-262SJ/20251013T000000
przestrzen nazw	PL.ZIPPZP.9667/060103-POG
lokalny id	1POG-262SJ
wersja id	20251013T000000
poczatek wersji obiektu	2025-10-13T00:00
nazwa	strefa wielofunkcyjna z zabudową mieszkaniową jednorodzinną
oznaczenie	262SJ
symbol	SJ

obowiazuje od	2025-10-13
obowiazuje do	obecnie
status	w opracowaniu https://inspire.ec.europa.eu/codelist/ProcessStepGeneralValue/elaboration
charakter ustalenia	ogólnie wiążące https://inspire.ec.europa.eu/codelist/RegulationNatureValue/generallyBinding
profil podstawowy	teren zabudowy mieszkaniowej jednorodzinnej teren usług teren komunikacji teren zieleni urządzonej teren ogrodów działkowych teren infrastruktury technicznej
profil dodatkowy	teren zabudowy letniskowej lub rekreacji indywidualnej teren zieleni naturalnej teren lasu teren wód
maksymalna nadziemna intensywnosc zabudowy	0.8
maksymalny udzial powierzchni zabudowy	60%
maksymalna wysokosc zabudowy	12.0 m
minimalny udzial powierzchni biologicznie czynnej	30%
geometria	
plan	https://www.gov.pl/zagospodarowanieprzestrzenne/app/AktPlanowaniaPrzestrzennego/PL.ZIPPZP.9667/060103-POG/1POG

strefa planistyczna	PL.ZIPPZP.9667_060103-POG_1POG-262SZ_20251013T000000
identifier	https://www.gov.pl/zagospodarowanieprzestrzenne/app/StrefaPlanistyczna/PL.ZIPPZP.9667/060103-POG/1POG-262SZ/20251013T000000
przestrzen nazw	PL.ZIPPZP.9667/060103-POG
lokalny id	1POG-262SZ
wersja id	20251013T000000
poczatek wersji obiektu	2025-10-13T00:00
nazwa	strefa wielofunkcyjna z zabudową zagrodową
oznaczenie	262SZ

symbol	SZ
obowiazuje od	2025-10-13
obowiazuje do	obecnie
status	w opracowaniu https://inspire.ec.europa.eu/codelist/ProcessStepGeneralValue/elaboration
charakter ustalenia	ogólnie wiążące https://inspire.ec.europa.eu/codelist/RegulationNatureValue/generallyBinding
profil podstawowy	teren zabudowy zagrodowej teren produkcji w gospodarstwach rolnych teren akwakultury i obsługi rybactwa teren komunikacji teren zieleni urządzonej teren ogrodów działkowych teren infrastruktury technicznej
profil dodatkowy	teren wielkotowarowej produkcji rolnej teren rolnictwa z zakazem zabudowy teren biogazowni teren usług teren zieleni naturalnej teren lasu teren wód
maksymalna nadziemna intensywnosc zabudowy	0.8
maksymalny udzial powierzchni zabudowy	60%
maksymalna wysokosc zabudowy	12.0 m
minimalny udzial powierzchni biologicznie czynnej	30%
geometria	
plan	https://www.gov.pl/zagospodarowanieprzestrzenne/app/AktPlanowaniaPrzestrzennego/PL.ZIPPZP.9667/060103-POG/1POG

strefa planistyczna	PL.ZIPPZP.9667_060103-POG_1POG-263SJ_20251013T000000
identifier	https://www.gov.pl/zagospodarowanieprzestrzenne/app/StrefaPlanistyczna/PL.ZIPPZP.9667/060103-POG/1POG-263SJ/20251013T000000
przestrzen nazw	PL.ZIPPZP.9667/060103-POG
lokalny id	1POG-263SJ

wersja id	20251013T000000
poczatek wersji obiektu	2025-10-13T00:00
nazwa	strefa wielofunkcyjna z zabudową mieszkaniową jednorodzinną
oznaczenie	263SJ
symbol	SJ
obowiazuje od	2025-10-13
obowiazuje do	obecnie
status	w opracowaniu https://inspire.ec.europa.eu/codelist/ProcessStepGeneralValue/elaboration
charakter ustalenia	ogólnie wiążące https://inspire.ec.europa.eu/codelist/RegulationNatureValue/generallyBinding
profil podstawowy	teren zabudowy mieszkaniowej jednorodzinnej teren usług teren komunikacji teren zieleni urządzonej teren ogrodów działkowych teren infrastruktury technicznej
profil dodatkowy	teren zabudowy letniskowej lub rekreacji indywidualnej teren zieleni naturalnej teren lasu teren wód
maksymalna nadziemna intensywnosc zabudowy	0.8
maksymalny udzial powierzchni zabudowy	60%
maksymalna wysokosc zabudowy	12.0 m
minimalny udzial powierzchni biologicznie czynnej	30%
geometria	
plan	https://www.gov.pl/zagospodarowanieprzestrzenne/app/AktPlanowaniaPrzestrzennego/PL.ZIPPZP.9667/060103-POG/1POG

strefa planistyczna	PL.ZIPPZP.9667_060103-POG_1POG-263SZ_20251013T000000
identifier	https://www.gov.pl/zagospodarowanieprzestrzenne/app/StrefaPlanistyczna/PL.ZIPPZP.9667/060103-POG/1POG-263SZ/20251013T000000
przestrzen nazw	PL.ZIPPZP.9667/060103-POG

lokalny id	1POG-263SZ
wersja id	20251013T000000
poczatek wersji obiektu	2025-10-13T00:00
nazwa	strefa wielofunkcyjna z zabudową zagrodową
oznaczenie	263SZ
symbol	SZ
obowiazuje od	2025-10-13
obowiazuje do	obecnie
status	w opracowaniu https://inspire.ec.europa.eu/codelist/ProcessStepGeneralValue/elaboration
charakter ustalenia	ogólnie wiążące https://inspire.ec.europa.eu/codelist/RegulationNatureValue/generallyBinding
profil podstawowy	teren zabudowy zagrodowej teren produkcji w gospodarstwach rolnych teren akwakultury i obsługi rybactwa teren komunikacji teren zieleni urządzonej teren ogrodów działkowych teren infrastruktury technicznej
profil dodatkowy	teren wielkotowarowej produkcji rolnej teren rolnictwa z zakazem zabudowy teren biogazowni teren usług teren zieleni naturalnej teren lasu teren wód
maksymalna nadziemna intensywnosc zabudowy	0.8
maksymalny udzial powierzchni zabudowy	60%
maksymalna wysokosc zabudowy	12.0 m
minimalny udzial powierzchni biologicznie czynnej	30%
geometria	
plan	https://www.gov.pl/zagospodarowanieprzestrzenne/app/AktPlanowaniaPrzestrzennego/PL.ZIPPZP.9667/060103-POG/1POG
strefa planistyczna	PL.ZIPPZP.9667_060103-POG_1POG-264SJ_20251013T000000

identifier	https://www.gov.pl/zagospodarowanieprzestrzenne/app/StrefaPlanistyczna/PL.ZIPPZP.9667/060103-POG/1POG-264SJ/20251013T000000
przestrzen nazw	PL.ZIPPZP.9667/060103-POG
lokalny id	1POG-264SJ
wersja id	20251013T000000
poczatek wersji obiektu	2025-10-13T00:00
nazwa	strefa wielofunkcyjna z zabudową mieszkaniową jednorodzinną
oznaczenie	264SJ
symbol	SJ
obowiazuje od	2025-10-13
obowiazuje do	obecnie
status	w opracowaniu https://inspire.ec.europa.eu/codelist/ProcessStepGeneralValue/elaboration
charakter ustalenia	ogólnie wiążące https://inspire.ec.europa.eu/codelist/RegulationNatureValue/generallyBinding
profil podstawowy	teren zabudowy mieszkaniowej jednorodzinnej teren usług teren komunikacji teren zieleni urządzonej teren ogrodów działkowych teren infrastruktury technicznej
profil dodatkowy	teren zabudowy letniskowej lub rekreacji indywidualnej teren zieleni naturalnej teren lasu teren wód
maksymalna nadziemna intensywnosc zabudowy	0.8
maksymalny udzial powierzchni zabudowy	60%
maksymalna wysokosc zabudowy	12.0 m
minimalny udzial powierzchni biologicznie czynnej	30%
geometria	
plan	https://www.gov.pl/zagospodarowanieprzestrzenne/app/AktPlanowaniaPrzestrzennego/PL.ZIPPZP.9667/060103-POG/1POG

strefa planistyczna	PL.ZIPPZP.9667_060103-POG_1POG-264SZ_20251103T170810
identifier	https://www.gov.pl/zagospodarowanieprzestrzenne/app /StrefaPlanistyczna/PL.ZIPPZP.9667/060103-POG/1POG-264SZ /20251103T170810
przestrzen nazw	PL.ZIPPZP.9667/060103-POG
lokalny id	1POG-264SZ
wersja id	20251103T170810
poczatek wersji obiektu	2025-11-03T17:08:10
nazwa	strefa wielofunkcyjna z zabudową zagrodową
oznaczenie	264SZ
symbol	SZ
obowiazuje od	2025-10-13
obowiazuje do	obecnie
status	w opracowaniu https://inspire.ec.europa.eu/codelist/ProcessStepGeneralValue /elaboration
charakter ustalenia	ogólnie wiążące https://inspire.ec.europa.eu/codelist/RegulationNatureValue /generallyBinding
profil podstawowy	teren zabudowy zagrodowej teren produkcji w gospodarstwach rolnych teren akwakultury i obsługi rybactwa teren komunikacji teren zieleni urządzonej teren ogrodów działkowych teren infrastruktury technicznej
profil dodatkowy	teren wielkotowarowej produkcji rolnej teren rolnictwa z zakazem zabudowy teren biogazowni teren usług teren zieleni naturalnej teren lasu teren wód
maksymalna nadziemna intensywnosc zabudowy	0.8
maksymalny udzial powierzchni zabudowy	60%
maksymalna wysokosc zabudowy	9.0 m
minimalny udzial powierzchni biologicznie czynnej	30%
geometria	



plan	https://www.gov.pl/zagospodarowanieprzestrzenne/app /AktPlanowaniaPrzestrzennego/PL.ZIPPZP.9667/060103-POG/1POG
strefa planistyczna	PL.ZIPPZP.9667_060103-POG_1POG-265SZ_20251013T000000
identifier	https://www.gov.pl/zagospodarowanieprzestrzenne/app /StrefaPlanistyczna/PL.ZIPPZP.9667/060103-POG/1POG-265SZ /20251013T000000
przestrzen nazw	PL.ZIPPZP.9667/060103-POG
lokalny id	1POG-265SZ
wersja id	20251013T000000
poczatek wersji obiektu	2025-10-13T00:00
nazwa	strefa wielofunkcyjna z zabudową zagrodową
oznaczenie	265SZ
symbol	SZ
obowiazuje od	2025-10-13
obowiazuje do	obecnie
status	w opracowaniu https://inspire.ec.europa.eu/codelist/ProcessStepGeneralValue /elaboration
charakter ustalenia	ogólnie wiążące https://inspire.ec.europa.eu/codelist/RegulationNatureValue /generallyBinding
profil podstawowy	teren zabudowy zagrodowej teren produkcji w gospodarstwach rolnych teren akwakultury i obsługi rybactwa teren komunikacji teren zieleni urządzonej teren ogrodów działkowych teren infrastruktury technicznej
profil dodatkowy	teren wielkotowarowej produkcji rolnej teren rolnictwa z zakazem zabudowy teren biogazowni teren usług teren zieleni naturalnej teren lasu teren wód
maksymalna nadziemna intensywnosc zabudowy	0.8
maksymalny udzial powierzchni	

zabudowy	60%
maksymalna wysokosc zabudowy	12.0 m
minimalny udzial powierzchni biologicznie czynnej	30%
geometria	
plan	https://www.gov.pl/zagospodarowanieprzestrzenne/app/AktPlanowaniaPrzestrzennego/PL.ZIPPZP.9667/060103-POG/1POG

strefa planistyczna	PL.ZIPPZP.9667_060103-POG_1POG-265SJ_20251030T114138
identifier	https://www.gov.pl/zagospodarowanieprzestrzenne/app/StrefaPlanistyczna/PL.ZIPPZP.9667/060103-POG/1POG-265SJ/20251030T114138
przestrzen nazw	PL.ZIPPZP.9667/060103-POG
lokalny id	1POG-265SJ
wersja id	20251030T114138
poczatek wersji obiektu	2025-10-30T11:41:38
nazwa	strefa wielofunkcyjna z zabudową mieszkaniową jednorodzinną
oznaczenie	265SJ
symbol	SJ
obowiazuje od	2025-10-13
obowiazuje do	obecnie
status	w opracowaniu https://inspire.ec.europa.eu/codelist/ProcessStepGeneralValue/elaboration
charakter ustalenia	ogólnie wiążące https://inspire.ec.europa.eu/codelist/RegulationNatureValue/generallyBinding
profil podstawowy	teren zabudowy mieszkaniowej jednorodzinnej teren usług teren komunikacji teren zieleni urządzonej teren ogrodów działkowych teren infrastruktury technicznej
profil dodatkowy	teren zabudowy letniskowej lub rekreacji indywidualnej teren zieleni naturalnej teren lasu teren wód
maksymalna nadziemna intensywnosc zabudowy	0.8

maksymalny udzial powierzchni zabudowy	60%
maksymalna wysokosc zabudowy	12.0 m
minimalny udzial powierzchni biologicznie czynnej	30%
geometria	
plan	https://www.gov.pl/zagospodarowanieprzestrzenne/app /AktPlanowaniaPrzestrzennego/PL.ZIPPZP.9667/060103-POG/1POG
strefa planistyczna	PL.ZIPPZP.9667_060103-POG_1POG-266SJ_20251103T100535
identifier	https://www.gov.pl/zagospodarowanieprzestrzenne/app /StrefaPlanistyczna/PL.ZIPPZP.9667/060103-POG/1POG-266SJ /20251103T100535
przestrzen nazw	PL.ZIPPZP.9667/060103-POG
lokalny id	1POG-266SJ
wersja id	20251103T100535
poczatek wersji obiektu	2025-11-03T10:05:35
nazwa	strefa wielofunkcyjna z zabudową mieszkaniową jednorodzinną
oznaczenie	266SJ
symbol	SJ
obowiazuje od	2025-10-13
obowiazuje do	obecnie
status	w opracowaniu https://inspire.ec.europa.eu/codelist/ProcessStepGeneralValue /elaboration
charakter ustalenia	ogólnie wiążące https://inspire.ec.europa.eu/codelist/RegulationNatureValue /generallyBinding
profil podstawowy	teren zabudowy mieszkaniowej jednorodzinnej teren usług teren komunikacji teren zieleni urządzonej teren ogrodów działkowych teren infrastruktury technicznej
profil dodatkowy	teren zabudowy letniskowej lub rekreacji indywidualnej teren zieleni naturalnej teren lasu teren wód
maksymalna nadziemna	

intensywnosc zabudowy	0.8
maksymalny udzial powierzchni zabudowy	60%
maksymalna wysokosc zabudowy	9.0 m
minimalny udzial powierzchni biologicznie czynnej	30%
geometria	
plan	https://www.gov.pl/zagospodarowanieprzestrzenne/app /AktPlanowaniaPrzestrzennego/PL.ZIPPZP.9667/060103-POG/1POG
strefa planistyczna	PL.ZIPPZP.9667_060103-POG_1POG-266SZ_20251013T000000
identifier	https://www.gov.pl/zagospodarowanieprzestrzenne/app /StrefaPlanistyczna/PL.ZIPPZP.9667/060103-POG/1POG-266SZ /20251013T000000
przestrzen nazw	PL.ZIPPZP.9667/060103-POG
lokalny id	1POG-266SZ
wersja id	20251013T000000
poczatek wersji obiektu	2025-10-13T00:00
nazwa	strefa wielofunkcyjna z zabudową zagrodową
oznaczenie	266SZ
symbol	SZ
obowiazuje od	2025-10-13
obowiazuje do	obecnie
status	w opracowaniu https://inspire.ec.europa.eu/codelist/ProcessStepGeneralValue /elaboration
charakter ustalenia	ogólnie wiążące https://inspire.ec.europa.eu/codelist/RegulationNatureValue /generallyBinding
profil podstawowy	teren zabudowy zagrodowej teren produkcji w gospodarstwach rolnych teren akwakultury i obsługi rybactwa teren komunikacji teren zieleni urządzonej teren ogrodów działkowych teren infrastruktury technicznej
profil dodatkowy	teren wielkotowarowej produkcji rolnej teren rolnictwa z zakazem zabudowy teren biogazowni

	teren usług teren zieleni naturalnej teren lasu teren wód
maksymalna nadziemna intensywnosc zabudowy	0.8
maksymalny udzial powierzchni zabudowy	60%
maksymalna wysokosc zabudowy	12.0 m
minimalny udzial powierzchni biologicznie czynnej	30%
geometria	
plan	https://www.gov.pl/zagospodarowanieprzestrzenne/app /AktPlanowaniaPrzestrzennego/PL.ZIPPZP.9667/060103-POG/1POG

strefa planistyczna	PL.ZIPPZP.9667_060103-POG_1POG-267SJ_20251013T000000
identifier	https://www.gov.pl/zagospodarowanieprzestrzenne/app /StrefaPlanistyczna/PL.ZIPPZP.9667/060103-POG/1POG-267SJ /20251013T000000
przestrzen nazw	PL.ZIPPZP.9667/060103-POG
lokalny id	1POG-267SJ
wersja id	20251013T000000
poczatek wersji obiektu	2025-10-13T00:00
nazwa	strefa wielofunkcyjna z zabudową mieszkaniową jednorodzinną
oznaczenie	267SJ
symbol	SJ
obowiazuje od	2025-10-13
obowiazuje do	obecnie
status	w opracowaniu https://inspire.ec.europa.eu/codelist/ProcessStepGeneralValue /elaboration
charakter ustalenia	ogólnie wiążące https://inspire.ec.europa.eu/codelist/RegulationNatureValue /generallyBinding
profil podstawowy	teren zabudowy mieszkaniowej jednorodzinnej teren usług teren komunikacji teren zieleni urządzonej

	teren ogrodów działkowych teren infrastruktury technicznej
profil dodatkowy	teren zabudowy letniskowej lub rekreacji indywidualnej teren zieleni naturalnej teren lasu teren wód
maksymalna nadziemna intensywnosc zabudowy	0.8
maksymalny udzial powierzchni zabudowy	60%
maksymalna wysokosc zabudowy	12.0 m
minimalny udzial powierzchni biologicznie czynnej	30%
geometria	
plan	https://www.gov.pl/zagospodarowanieprzestrzenne/app/AktPlanowaniaPrzestrzennego/PL.ZIPPZP.9667/060103-POG/1POG

strefa planistyczna	PL.ZIPPZP.9667_060103-POG_1POG-267SZ_20251103T164618
identifier	https://www.gov.pl/zagospodarowanieprzestrzenne/app/StrefaPlanistyczna/PL.ZIPPZP.9667/060103-POG/1POG-267SZ/20251103T164618
przestrzen nazw	PL.ZIPPZP.9667/060103-POG
lokalny id	1POG-267SZ
wersja id	20251103T164618
poczatek wersji obiektu	2025-11-03T16:46:18
nazwa	strefa wielofunkcyjna z zabudową zagrodową
oznaczenie	267SZ
symbol	SZ
obowiazuje od	2025-10-13
obowiazuje do	obecnie
status	w opracowaniu https://inspire.ec.europa.eu/codelist/ProcessStepGeneralValue/elaboration
charakter ustalenia	ogólnie wiążące https://inspire.ec.europa.eu/codelist/RegulationNatureValue/generallyBinding
profil podstawowy	teren zabudowy zagrodowej teren produkcji w gospodarstwach rolnych

	teren akwakultury i obsługi rybactwa teren komunikacji teren zieleni urządzonej teren ogrodów działkowych teren infrastruktury technicznej
profil dodatkowy	teren wielkotowarowej produkcji rolnej teren rolnictwa z zakazem zabudowy teren biogazowni teren usług teren zieleni naturalnej teren lasu teren wód
maksymalna nadziemna intensywnosc zabudowy	0.8
maksymalny udzial powierzchni zabudowy	60%
maksymalna wysokosc zabudowy	9.0 m
minimalny udzial powierzchni biologicznie czynnej	30%
geometria	
plan	https://www.gov.pl/zagospodarowanieprzestrzenne/app /AktPlanowaniaPrzestrzennego/PL.ZIPPZP.9667/060103-POG/1POG

strefa planistyczna	PL.ZIPPZP.9667_060103-POG_1POG-268SZ_20251013T000000
identifier	https://www.gov.pl/zagospodarowanieprzestrzenne/app /StrefaPlanistyczna/PL.ZIPPZP.9667/060103-POG/1POG-268SZ /20251013T000000
przestrzen nazw	PL.ZIPPZP.9667/060103-POG
lokalny id	1POG-268SZ
wersja id	20251013T000000
poczatek wersji obiektu	2025-10-13T00:00
nazwa	strefa wielofunkcyjna z zabudową zagrodową
oznaczenie	268SZ
symbol	SZ
obowiazuje od	2025-10-13
obowiazuje do	obecnie
status	w opracowaniu https://inspire.ec.europa.eu/codelist/ProcessStepGeneralValue /elaboration

charakter ustalenia	ogólnie wiążące https://inspire.ec.europa.eu/codelist/RegulationNatureValue/generallyBinding
profil podstawowy	teren zabudowy zagrodowej teren produkcji w gospodarstwach rolnych teren akwakultury i obsługi rybactwa teren komunikacji teren zieleni urządzonej teren ogrodów działkowych teren infrastruktury technicznej
profil dodatkowy	teren wielkotowarowej produkcji rolnej teren rolnictwa z zakazem zabudowy teren biogazowni teren usług teren zieleni naturalnej teren lasu teren wód
maksymalna nadziemna intensywnosc zabudowy	0.8
maksymalny udzial powierzchni zabudowy	60%
maksymalna wysokosc zabudowy	12.0 m
minimalny udzial powierzchni biologicznie czynnej	30%
geometria	
plan	https://www.gov.pl/zagospodarowanieprzestrzenne/app/AktPlanowaniaPrzestrzennego/PL.ZIPPZP.9667/060103-POG/1POG

strefa planistyczna	PL.ZIPPZP.9667_060103-POG_1POG-268SJ_20251103T182504
identifier	https://www.gov.pl/zagospodarowanieprzestrzenne/app/StrefaPlanistyczna/PL.ZIPPZP.9667/060103-POG/1POG-268SJ/20251103T182504
przestrzen nazw	PL.ZIPPZP.9667/060103-POG
lokalny id	1POG-268SJ
wersja id	20251103T182504
poczatek wersji obiektu	2025-11-03T18:25:04
nazwa	strefa wielofunkcyjna z zabudową mieszkaniową jednorodzinną
oznaczenie	268SJ
symbol	SJ
obowiazuje od	2025-10-13

obowiazuje do	obecnie
status	w opracowaniu https://inspire.ec.europa.eu/codelist/ProcessStepGeneralValue/elaboration
charakter ustalenia	ogólnie wiążące https://inspire.ec.europa.eu/codelist/RegulationNatureValue/generallyBinding
profil podstawowy	teren zabudowy mieszkaniowej jednorodzinnej teren usług teren komunikacji teren zieleni urządzonej teren ogrodów działkowych teren infrastruktury technicznej
profil dodatkowy	teren zabudowy letniskowej lub rekreacji indywidualnej teren zieleni naturalnej teren lasu teren wód
maksymalna nadziemna intensywnosc zabudowy	0.8
maksymalny udzial powierzchni zabudowy	60%
maksymalna wysokosc zabudowy	9.0 m
minimalny udzial powierzchni biologicznie czynnej	30%
geometria	
plan	https://www.gov.pl/zagospodarowanieprzestrzenne/app/AktPlanowaniaPrzestrzennego/PL.ZIPPZP.9667/060103-POG/1POG

strefa planistyczna	PL.ZIPPZP.9667_060103-POG_1POG-269SJ_20251029T142142
identifier	https://www.gov.pl/zagospodarowanieprzestrzenne/app/StrefaPlanistyczna/PL.ZIPPZP.9667/060103-POG/1POG-269SJ/20251029T142142
przestrzen nazw	PL.ZIPPZP.9667/060103-POG
lokalny id	1POG-269SJ
wersja id	20251029T142142
poczatek wersji obiektu	2025-10-29T14:21:42
nazwa	strefa wielofunkcyjna z zabudową mieszkaniową jednorodzinną
oznaczenie	269SJ
symbol	SJ

obowiazuje od	2025-10-13
obowiazuje do	obecnie
status	w opracowaniu https://inspire.ec.europa.eu/codelist/ProcessStepGeneralValue/elaboration
charakter ustalenia	ogólnie wiążące https://inspire.ec.europa.eu/codelist/RegulationNatureValue/generallyBinding
profil podstawowy	teren zabudowy mieszkaniowej jednorodzinnej teren usług teren komunikacji teren zieleni urządzonej teren ogrodów działkowych teren infrastruktury technicznej
profil dodatkowy	teren zabudowy letniskowej lub rekreacji indywidualnej teren zieleni naturalnej teren lasu teren wód
maksymalna nadziemna intensywnosc zabudowy	0.7
maksymalny udzial powierzchni zabudowy	60%
maksymalna wysokosc zabudowy	10.0 m
minimalny udzial powierzchni biologicznie czynnej	20%
geometria	
plan	https://www.gov.pl/zagospodarowanieprzestrzenne/app/AktPlanowaniaPrzestrzennego/PL.ZIPPZP.9667/060103-POG/1POG

strefa planistyczna	PL.ZIPPZP.9667_060103-POG_1POG-269SZ_20251013T000000
identifier	https://www.gov.pl/zagospodarowanieprzestrzenne/app/StrefaPlanistyczna/PL.ZIPPZP.9667/060103-POG/1POG-269SZ/20251013T000000
przestrzen nazw	PL.ZIPPZP.9667/060103-POG
lokalny id	1POG-269SZ
wersja id	20251013T000000
poczatek wersji obiektu	2025-10-13T00:00
nazwa	strefa wielofunkcyjna z zabudową zagrodową
oznaczenie	269SZ

symbol	SZ
obowiazuje od	2025-10-13
obowiazuje do	obecnie
status	w opracowaniu https://inspire.ec.europa.eu/codelist/ProcessStepGeneralValue/elaboration
charakter ustalenia	ogólnie wiążące https://inspire.ec.europa.eu/codelist/RegulationNatureValue/generallyBinding
profil podstawowy	teren zabudowy zagrodowej teren produkcji w gospodarstwach rolnych teren akwakultury i obsługi rybactwa teren komunikacji teren zieleni urządzonej teren ogrodów działkowych teren infrastruktury technicznej
profil dodatkowy	teren wielkotowarowej produkcji rolnej teren rolnictwa z zakazem zabudowy teren biogazowni teren usług teren zieleni naturalnej teren lasu teren wód
maksymalna nadziemna intensywnosc zabudowy	0.8
maksymalny udzial powierzchni zabudowy	60%
maksymalna wysokosc zabudowy	12.0 m
minimalny udzial powierzchni biologicznie czynnej	30%
geometria	
plan	https://www.gov.pl/zagospodarowanieprzestrzenne/app/AktPlanowaniaPrzestrzennego/PL.ZIPPZP.9667/060103-POG/1POG

strefa planistyczna	PL.ZIPPZP.9667_060103-POG_1POG-270SJ_20251013T000000
identifier	https://www.gov.pl/zagospodarowanieprzestrzenne/app/StrefaPlanistyczna/PL.ZIPPZP.9667/060103-POG/1POG-270SJ/20251013T000000
przestrzen nazw	PL.ZIPPZP.9667/060103-POG
lokalny id	1POG-270SJ

wersja id	20251013T000000
poczatek wersji obiektu	2025-10-13T00:00
nazwa	strefa wielofunkcyjna z zabudową mieszkaniową jednorodzinną
oznaczenie	270SJ
symbol	SJ
obowiazuje od	2025-10-13
obowiazuje do	obecnie
status	w opracowaniu https://inspire.ec.europa.eu/codelist/ProcessStepGeneralValue/elaboration
charakter ustalenia	ogólnie wiążące https://inspire.ec.europa.eu/codelist/RegulationNatureValue/generallyBinding
profil podstawowy	teren zabudowy mieszkaniowej jednorodzinnej teren usług teren komunikacji teren zieleni urządzonej teren ogrodów działkowych teren infrastruktury technicznej
profil dodatkowy	teren zabudowy letniskowej lub rekreacji indywidualnej teren zieleni naturalnej teren lasu teren wód
maksymalna nadziemna intensywnosc zabudowy	0.8
maksymalny udzial powierzchni zabudowy	60%
maksymalna wysokosc zabudowy	12.0 m
minimalny udzial powierzchni biologicznie czynnej	30%
geometria	
plan	https://www.gov.pl/zagospodarowanieprzestrzenne/app/AktPlanowaniaPrzestrzennego/PL.ZIPPZP.9667/060103-POG/1POG

strefa planistyczna	PL.ZIPPZP.9667_060103-POG_1POG-270SZ_20251013T000000
identifier	https://www.gov.pl/zagospodarowanieprzestrzenne/app/StrefaPlanistyczna/PL.ZIPPZP.9667/060103-POG/1POG-270SZ/20251013T000000
przestrzen nazw	PL.ZIPPZP.9667/060103-POG

lokalny id	1POG-270SZ
wersja id	20251013T000000
poczatek wersji obiektu	2025-10-13T00:00
nazwa	strefa wielofunkcyjna z zabudową zagrodową
oznaczenie	270SZ
symbol	SZ
obowiazuje od	2025-10-13
obowiazuje do	obecnie
status	w opracowaniu https://inspire.ec.europa.eu/codelist/ProcessStepGeneralValue/elaboration
charakter ustalenia	ogólnie wiążące https://inspire.ec.europa.eu/codelist/RegulationNatureValue/generallyBinding
profil podstawowy	teren zabudowy zagrodowej teren produkcji w gospodarstwach rolnych teren akwakultury i obsługi rybactwa teren komunikacji teren zieleni urządzonej teren ogrodów działkowych teren infrastruktury technicznej
profil dodatkowy	teren wielkotowarowej produkcji rolnej teren rolnictwa z zakazem zabudowy teren biogazowni teren usług teren zieleni naturalnej teren lasu teren wód
maksymalna nadziemna intensywnosc zabudowy	0.8
maksymalny udzial powierzchni zabudowy	60%
maksymalna wysokosc zabudowy	12.0 m
minimalny udzial powierzchni biologicznie czynnej	30%
geometria	
plan	https://www.gov.pl/zagospodarowanieprzestrzenne/app/AktPlanowaniaPrzestrzennego/PL.ZIPPZP.9667/060103-POG/1POG
strefa planistyczna	PL.ZIPPZP.9667_060103-POG_1POG-271SJ_20251103T182741

identifier	https://www.gov.pl/zagospodarowanieprzestrzenne/app /StrefaPlanistyczna/PL.ZIPPZP.9667/060103-POG/1POG-271SJ /20251103T182741
przestrzen nazw	PL.ZIPPZP.9667/060103-POG
lokalny id	1POG-271SJ
wersja id	20251103T182741
poczatek wersji obiektu	2025-11-03T18:27:41
nazwa	strefa wielofunkcyjna z zabudową mieszkaniową jednorodzinną
oznaczenie	271SJ
symbol	SJ
obowiazuje od	2025-10-13
obowiazuje do	obecnie
status	w opracowaniu https://inspire.ec.europa.eu/codelist/ProcessStepGeneralValue /elaboration
charakter ustalenia	ogólnie wiążące https://inspire.ec.europa.eu/codelist/RegulationNatureValue /generallyBinding
profil podstawowy	teren zabudowy mieszkaniowej jednorodzinnej teren usług teren komunikacji teren zieleni urządzonej teren ogrodów działkowych teren infrastruktury technicznej
profil dodatkowy	teren zabudowy letniskowej lub rekreacji indywidualnej teren zieleni naturalnej teren lasu teren wód
maksymalna nadziemna intensywnosc zabudowy	0.8
maksymalny udzial powierzchni zabudowy	60%
maksymalna wysokosc zabudowy	9.0 m
minimalny udzial powierzchni biologicznie czynnej	30%
geometria	
plan	https://www.gov.pl/zagospodarowanieprzestrzenne/app /AktPlanowaniaPrzestrzennego/PL.ZIPPZP.9667/060103-POG/1POG

strefa planistyczna	PL.ZIPPZP.9667_060103-POG_1POG-271SZ_20251013T000000
identifier	https://www.gov.pl/zagospodarowanieprzestrzenne/app /StrefaPlanistyczna/PL.ZIPPZP.9667/060103-POG/1POG-271SZ /20251013T000000
przestrzen nazw	PL.ZIPPZP.9667/060103-POG
lokalny id	1POG-271SZ
wersja id	20251013T000000
poczatek wersji obiektu	2025-10-13T00:00
nazwa	strefa wielofunkcyjna z zabudową zagrodową
oznaczenie	271SZ
symbol	SZ
obowiazuje od	2025-10-13
obowiazuje do	obecnie
status	w opracowaniu https://inspire.ec.europa.eu/codelist/ProcessStepGeneralValue /elaboration
charakter ustalenia	ogólnie wiążące https://inspire.ec.europa.eu/codelist/RegulationNatureValue /generallyBinding
profil podstawowy	teren zabudowy zagrodowej teren produkcji w gospodarstwach rolnych teren akwakultury i obsługi rybactwa teren komunikacji teren zieleni urządzonej teren ogrodów działkowych teren infrastruktury technicznej
profil dodatkowy	teren wielkotowarowej produkcji rolnej teren rolnictwa z zakazem zabudowy teren biogazowni teren usług teren zieleni naturalnej teren lasu teren wód
maksymalna nadziemna intensywnosc zabudowy	0.8
maksymalny udzial powierzchni zabudowy	60%
maksymalna wysokosc zabudowy	12.0 m
minimalny udzial powierzchni biologicznie czynnej	30%
geometria	



plan	https://www.gov.pl/zagospodarowanieprzestrzenne/app /AktPlanowaniaPrzestrzennego/PL.ZIPPZP.9667/060103-POG/1POG

strefa planistyczna	PL.ZIPPZP.9667_060103-POG_1POG-272SJ_20251013T000000
identifier	https://www.gov.pl/zagospodarowanieprzestrzenne/app /StrefaPlanistyczna/PL.ZIPPZP.9667/060103-POG/1POG-272SJ /20251013T000000
przestrzen nazw	PL.ZIPPZP.9667/060103-POG
lokalny id	1POG-272SJ
wersja id	20251013T000000
poczatek wersji obiektu	2025-10-13T00:00
nazwa	strefa wielofunkcyjna z zabudową mieszkaniową jednorodzinną
oznaczenie	272SJ
symbol	SJ
obowiazuje od	2025-10-13
obowiazuje do	obecnie
status	w opracowaniu https://inspire.ec.europa.eu/codelist/ProcessStepGeneralValue /elaboration
charakter ustalenia	ogólnie wiążące https://inspire.ec.europa.eu/codelist/RegulationNatureValue /generallyBinding
profil podstawowy	teren zabudowy mieszkaniowej jednorodzinnej teren usług teren komunikacji teren zieleni urządzonej teren ogrodów działkowych teren infrastruktury technicznej
profil dodatkowy	teren zabudowy letniskowej lub rekreacji indywidualnej teren zieleni naturalnej teren lasu teren wód
maksymalna nadziemna intensywnosc zabudowy	0.8
maksymalny udzial powierzchni zabudowy	60%
maksymalna wysokosc zabudowy	12.0 m
minimalny udzial powierzchni	

biologicznie czynnej	30%
geometria	
plan	https://www.gov.pl/zagospodarowanieprzestrzenne/app /AktPlanowaniaPrzestrzennego/PL.ZIPPZP.9667/060103-POG/1POG
strefa planistyczna	PL.ZIPPZP.9667_060103-POG_1POG-272SZ_20251013T000000
identifier	https://www.gov.pl/zagospodarowanieprzestrzenne/app /StrefaPlanistyczna/PL.ZIPPZP.9667/060103-POG/1POG-272SZ /20251013T000000
przestrzen nazw	PL.ZIPPZP.9667/060103-POG
lokalny id	1POG-272SZ
wersja id	20251013T000000
poczatek wersji obiektu	2025-10-13T00:00
nazwa	strefa wielofunkcyjna z zabudową zagrodową
oznaczenie	272SZ
symbol	SZ
obowiazuje od	2025-10-13
obowiazuje do	obecnie
status	w opracowaniu https://inspire.ec.europa.eu/codelist/ProcessStepGeneralValue /elaboration
charakter ustalenia	ogólnie wiążące https://inspire.ec.europa.eu/codelist/RegulationNatureValue /generallyBinding
profil podstawowy	teren zabudowy zagrodowej teren produkcji w gospodarstwach rolnych teren akwakultury i obsługi rybactwa teren komunikacji teren zieleni urządzonej teren ogrodów działkowych teren infrastruktury technicznej
profil dodatkowy	teren wielkotowarowej produkcji rolnej teren rolnictwa z zakazem zabudowy teren biogazowni teren usług teren zieleni naturalnej teren lasu teren wód
maksymalna nadziemna intensywnosc zabudowy	0.8

maksymalny udzial powierzchni zabudowy	60%
maksymalna wysokosc zabudowy	12.0 m
minimalny udzial powierzchni biologicznie czynnej	30%
geometria	
plan	https://www.gov.pl/zagospodarowanieprzestrzenne/app /AktPlanowaniaPrzestrzennego/PL.ZIPPZP.9667/060103-POG/1POG

strefa planistyczna	PL.ZIPPZP.9667_060103-POG_1POG-273SZ_20251013T000000
identifier	https://www.gov.pl/zagospodarowanieprzestrzenne/app /StrefaPlanistyczna/PL.ZIPPZP.9667/060103-POG/1POG-273SZ /20251013T000000
przestrzen nazw	PL.ZIPPZP.9667/060103-POG
lokalny id	1POG-273SZ
wersja id	20251013T000000
poczatek wersji obiektu	2025-10-13T00:00
nazwa	strefa wielofunkcyjna z zabudową zagrodową
oznaczenie	273SZ
symbol	SZ
obowiazuje od	2025-10-13
obowiazuje do	obecnie
status	w opracowaniu https://inspire.ec.europa.eu/codelist/ProcessStepGeneralValue /elaboration
charakter ustalenia	ogólnie wiążące https://inspire.ec.europa.eu/codelist/RegulationNatureValue /generallyBinding
profil podstawowy	teren zabudowy zagrodowej teren produkcji w gospodarstwach rolnych teren akwakultury i obsługi rybactwa teren komunikacji teren zieleni urządzonej teren ogrodów działkowych teren infrastruktury technicznej
profil dodatkowy	teren wielkotowarowej produkcji rolnej teren rolnictwa z zakazem zabudowy teren biogazowni teren usług

	teren zieleni naturalnej teren lasu teren wód
maksymalna nadziemna intensywnosc zabudowy	0.8
maksymalny udzial powierzchni zabudowy	60%
maksymalna wysokosc zabudowy	12.0 m
minimalny udzial powierzchni biologicznie czynnej	30%
geometria	
plan	https://www.gov.pl/zagospodarowanieprzestrzenne/app /AktPlanowaniaPrzestrzennego/PL.ZIPPZP.9667/060103-POG/1POG

strefa planistyczna	PL.ZIPPZP.9667_060103-POG_1POG-273SJ_20251103T105207
identifier	https://www.gov.pl/zagospodarowanieprzestrzenne/app /StrefaPlanistyczna/PL.ZIPPZP.9667/060103-POG/1POG-273SJ /20251103T105207
przestrzen nazw	PL.ZIPPZP.9667/060103-POG
lokalny id	1POG-273SJ
wersja id	20251103T105207
poczatek wersji obiektu	2025-11-03T10:52:07
nazwa	strefa wielofunkcyjna z zabudową mieszkaniową jednorodzinną
oznaczenie	273SJ
symbol	SJ
obowiazuje od	2025-10-13
obowiazuje do	obecnie
status	w opracowaniu https://inspire.ec.europa.eu/codelist/ProcessStepGeneralValue /elaboration
charakter ustalenia	ogólnie wiążące https://inspire.ec.europa.eu/codelist/RegulationNatureValue /generallyBinding
profil podstawowy	teren zabudowy mieszkaniowej jednorodzinnej teren usług teren komunikacji teren zieleni urządzonej teren ogrodów działkowych teren infrastruktury technicznej

profil dodatkowy	teren zabudowy letniskowej lub rekreacji indywidualnej teren zieleni naturalnej teren lasu teren wód
maksymalna nadziemna intensywnosc zabudowy	0.8
maksymalny udzial powierzchni zabudowy	60%
maksymalna wysokosc zabudowy	9.0 m
minimalny udzial powierzchni biologicznie czynnej	30%
geometria	
plan	https://www.gov.pl/zagospodarowanieprzestrzenne/app /AktPlanowaniaPrzestrzennego/PL.ZIPPZP.9667/060103-POG/1POG

strefa planistyczna	PL.ZIPPZP.9667_060103-POG_1POG-274SZ_20251013T000000
identifier	https://www.gov.pl/zagospodarowanieprzestrzenne/app /StrefaPlanistyczna/PL.ZIPPZP.9667/060103-POG/1POG-274SZ /20251013T000000
przestrzen nazw	PL.ZIPPZP.9667/060103-POG
lokalny id	1POG-274SZ
wersja id	20251013T000000
poczatek wersji obiektu	2025-10-13T00:00
nazwa	strefa wielofunkcyjna z zabudową zagrodową
oznaczenie	274SZ
symbol	SZ
obowiazuje od	2025-10-13
obowiazuje do	obecnie
status	w opracowaniu https://inspire.ec.europa.eu/codelist/ProcessStepGeneralValue /elaboration
charakter ustalenia	ogólnie wiążące https://inspire.ec.europa.eu/codelist/RegulationNatureValue /generallyBinding
profil podstawowy	teren zabudowy zagrodowej teren produkcji w gospodarstwach rolnych teren akwakultury i obsługi rybactwa teren komunikacji

	teren zieleni urządzonej teren ogrodów działkowych teren infrastruktury technicznej
profil dodatkowy	teren wielkotowarowej produkcji rolnej teren rolnictwa z zakazem zabudowy teren biogazowni teren usług teren zieleni naturalnej teren lasu teren wód
maksymalna nadziemna intensywnosc zabudowy	0.8
maksymalny udzial powierzchni zabudowy	60%
maksymalna wysokosc zabudowy	12.0 m
minimalny udzial powierzchni biologicznie czynnej	30%
geometria	
plan	https://www.gov.pl/zagospodarowanieprzestrzenne/app /AktPlanowaniaPrzestrzennego/PL.ZIPPZP.9667/060103-POG/1POG

strefa planistyczna	PL.ZIPPZP.9667_060103-POG_1POG-275SZ_20251013T000000
identifier	https://www.gov.pl/zagospodarowanieprzestrzenne/app /StrefaPlanistyczna/PL.ZIPPZP.9667/060103-POG/1POG-275SZ /20251013T000000
przestrzen nazw	PL.ZIPPZP.9667/060103-POG
lokalny id	1POG-275SZ
wersja id	20251013T000000
poczatek wersji obiektu	2025-10-13T00:00
nazwa	strefa wielofunkcyjna z zabudową zagrodową
oznaczenie	275SZ
symbol	SZ
obowiazuje od	2025-10-13
obowiazuje do	obecnie
status	w opracowaniu https://inspire.ec.europa.eu/codelist/ProcessStepGeneralValue /elaboration
charakter ustalenia	ogólnie wiążące https://inspire.ec.europa.eu/codelist/RegulationNatureValue

	/generallyBinding
profil podstawowy	teren zabudowy zagrodowej teren produkcji w gospodarstwach rolnych teren akwakultury i obsługi rybactwa teren komunikacji teren zieleni urządzonej teren ogrodów działkowych teren infrastruktury technicznej
profil dodatkowy	teren wielkotowarowej produkcji rolnej teren rolnictwa z zakazem zabudowy teren biogazowni teren usług teren zieleni naturalnej teren lasu teren wód
maksymalna nadziemna intensywnosc zabudowy	0.8
maksymalny udzial powierzchni zabudowy	60%
maksymalna wysokosc zabudowy	12.0 m
minimalny udzial powierzchni biologicznie czynnej	30%
geometria	
plan	https://www.gov.pl/zagospodarowanieprzestrzenne/app /AktPlanowaniaPrzestrzennego/PL.ZIPPZP.9667/060103-POG/1POG

strefa planistyczna	PL.ZIPPZP.9667_060103-POG_1POG-276SZ_20251013T000000
identifier	https://www.gov.pl/zagospodarowanieprzestrzenne/app /StrefaPlanistyczna/PL.ZIPPZP.9667/060103-POG/1POG-276SZ /20251013T000000
przestrzen nazw	PL.ZIPPZP.9667/060103-POG
lokalny id	1POG-276SZ
wersja id	20251013T000000
poczatek wersji obiektu	2025-10-13T00:00
nazwa	strefa wielofunkcyjna z zabudową zagrodową
oznaczenie	276SZ
symbol	SZ
obowiazuje od	2025-10-13
obowiazuje do	obecnie

status	w opracowaniu https://inspire.ec.europa.eu/codelist/ProcessStepGeneralValue/elaboration
charakter ustalenia	ogólnie wiążące https://inspire.ec.europa.eu/codelist/RegulationNatureValue/generallyBinding
profil podstawowy	teren zabudowy zagrodowej teren produkcji w gospodarstwach rolnych teren akwakultury i obsługi rybactwa teren komunikacji teren zieleni urządzonej teren ogrodów działkowych teren infrastruktury technicznej
profil dodatkowy	teren wielkotowarowej produkcji rolnej teren rolnictwa z zakazem zabudowy teren biogazowni teren usług teren zieleni naturalnej teren lasu teren wód
maksymalna nadziemna intensywnosc zabudowy	0.8
maksymalny udzial powierzchni zabudowy	60%
maksymalna wysokosc zabudowy	12.0 m
minimalny udzial powierzchni biologicznie czynnej	30%
geometria	
plan	https://www.gov.pl/zagospodarowanieprzestrzenne/app/AktPlanowaniaPrzestrzennego/PL.ZIPPZP.9667/060103-POG/1POG

strefa planistyczna	PL.ZIPPZP.9667_060103-POG_1POG-277SZ_20251013T000000
identifier	https://www.gov.pl/zagospodarowanieprzestrzenne/app/StrefaPlanistyczna/PL.ZIPPZP.9667/060103-POG/1POG-277SZ/20251013T000000
przestrzen nazw	PL.ZIPPZP.9667/060103-POG
lokalny id	1POG-277SZ
wersja id	20251013T000000
poczatek wersji obiektu	2025-10-13T00:00
nazwa	strefa wielofunkcyjna z zabudową zagrodową

oznaczenie	277SZ
symbol	SZ
obowiazuje od	2025-10-13
obowiazuje do	obecnie
status	w opracowaniu https://inspire.ec.europa.eu/codelist/ProcessStepGeneralValue/elaboration
charakter ustalenia	ogólnie wiążące https://inspire.ec.europa.eu/codelist/RegulationNatureValue/generallyBinding
profil podstawowy	teren zabudowy zagrodowej teren produkcji w gospodarstwach rolnych teren akwakultury i obsługi rybactwa teren komunikacji teren zieleni urządzonej teren ogrodów działkowych teren infrastruktury technicznej
profil dodatkowy	teren wielkotowarowej produkcji rolnej teren rolnictwa z zakazem zabudowy teren biogazowni teren usług teren zieleni naturalnej teren lasu teren wód
maksymalna nadziemna intensywnosc zabudowy	0.8
maksymalny udzial powierzchni zabudowy	60%
maksymalna wysokosc zabudowy	12.0 m
minimalny udzial powierzchni biologicznie czynnej	30%
geometria	
plan	https://www.gov.pl/zagospodarowanieprzestrzenne/app/AktPlanowaniaPrzestrzennego/PL.ZIPPZP.9667/060103-POG/1POG

strefa planistyczna	PL.ZIPPZP.9667_060103-POG_1POG-278SZ_20251013T000000
identifier	https://www.gov.pl/zagospodarowanieprzestrzenne/app/StrefaPlanistyczna/PL.ZIPPZP.9667/060103-POG/1POG-278SZ/20251013T000000
przestrzen nazw	PL.ZIPPZP.9667/060103-POG

lokalny id	1POG-278SZ
wersja id	20251013T000000
poczatek wersji obiektu	2025-10-13T00:00
nazwa	strefa wielofunkcyjna z zabudową zagrodową
oznaczenie	278SZ
symbol	SZ
obowiazuje od	2025-10-13
obowiazuje do	obecnie
status	w opracowaniu https://inspire.ec.europa.eu/codelist/ProcessStepGeneralValue/elaboration
charakter ustalenia	ogólnie wiążące https://inspire.ec.europa.eu/codelist/RegulationNatureValue/generallyBinding
profil podstawowy	teren zabudowy zagrodowej teren produkcji w gospodarstwach rolnych teren akwakultury i obsługi rybactwa teren komunikacji teren zieleni urządzonej teren ogrodów działkowych teren infrastruktury technicznej
profil dodatkowy	teren wielkotowarowej produkcji rolnej teren usług teren zieleni naturalnej teren lasu teren wód
maksymalna nadziemna intensywnosc zabudowy	0.8
maksymalny udzial powierzchni zabudowy	60%
maksymalna wysokosc zabudowy	12.0 m
minimalny udzial powierzchni biologicznie czynnej	30%
geometria	
plan	https://www.gov.pl/zagospodarowanieprzestrzenne/app/AktPlanowaniaPrzestrzennego/PL.ZIPPZP.9667/060103-POG/1POG

strefa planistyczna	PL.ZIPPZP.9667_060103-POG_1POG-279SZ_20251013T000000
identifier	https://www.gov.pl/zagospodarowanieprzestrzenne/app

	/StrefaPlanistyczna/PL.ZIPPZP.9667/060103-POG/1POG-279SZ/20251013T000000
przestrzen nazw	PL.ZIPPZP.9667/060103-POG
lokalny id	1POG-279SZ
wersja id	20251013T000000
poczatek wersji obiektu	2025-10-13T00:00
nazwa	strefa wielofunkcyjna z zabudową zagrodową
oznaczenie	279SZ
symbol	SZ
obowiazuje od	2025-10-13
obowiazuje do	obecnie
status	w opracowaniu https://inspire.ec.europa.eu/codelist/ProcessStepGeneralValue/elaboration
charakter ustalenia	ogólnie wiążące https://inspire.ec.europa.eu/codelist/RegulationNatureValue/generallyBinding
profil podstawowy	teren zabudowy zagrodowej teren produkcji w gospodarstwach rolnych teren akwakultury i obsługi rybactwa teren komunikacji teren zieleni urządzonej teren ogrodów działkowych teren infrastruktury technicznej
profil dodatkowy	teren wielkotowarowej produkcji rolnej teren rolnictwa z zakazem zabudowy teren biogazowni teren usług teren zieleni naturalnej teren lasu teren wód
maksymalna nadziemna intensywnosc zabudowy	0.8
maksymalny udzial powierzchni zabudowy	60%
maksymalna wysokosc zabudowy	12.0 m
minimalny udzial powierzchni biologicznie czynnej	30%
geometria	

plan	https://www.gov.pl/zagospodarowanieprzestrzenne/app /AktPlanowaniaPrzestrzennego/PL.ZIPPZP.9667/060103-POG/1POG
strefa planistyczna	PL.ZIPPZP.9667_060103-POG_1POG-280SZ_20251013T000000
identifier	https://www.gov.pl/zagospodarowanieprzestrzenne/app /StrefaPlanistyczna/PL.ZIPPZP.9667/060103-POG/1POG-280SZ /20251013T000000
przestrzen nazw	PL.ZIPPZP.9667/060103-POG
lokalny id	1POG-280SZ
wersja id	20251013T000000
poczatek wersji obiektu	2025-10-13T00:00
nazwa	strefa wielofunkcyjna z zabudową zagrodową
oznaczenie	280SZ
symbol	SZ
obowiazuje od	2025-10-13
obowiazuje do	obecnie
status	w opracowaniu https://inspire.ec.europa.eu/codelist/ProcessStepGeneralValue /elaboration
charakter ustalenia	ogólnie wiążące https://inspire.ec.europa.eu/codelist/RegulationNatureValue /generallyBinding
profil podstawowy	teren zabudowy zagrodowej teren produkcji w gospodarstwach rolnych teren akwakultury i obsługi rybactwa teren komunikacji teren zieleni urządzonej teren ogrodów działkowych teren infrastruktury technicznej
profil dodatkowy	teren wielkotowarowej produkcji rolnej teren rolnictwa z zakazem zabudowy teren biogazowni teren usług teren zieleni naturalnej teren lasu teren wód
maksymalna nadziemna intensywnosc zabudowy	0.8
maksymalny udzial powierzchni zabudowy	60%
maksymalna wysokosc zabudowy	12.0 m
minimalny udzial powierzchni biologicznie czynnej	30%
geometria	



plan	https://www.gov.pl/zagospodarowanieprzestrzenne/app/AktPlanowaniaPrzestrzennego/PL.ZIPPZP.9667/060103-POG/1POG
strefa planistyczna	PL.ZIPPZP.9667_060103-POG_1POG-281SZ_20251112T143113
identifier	https://www.gov.pl/zagospodarowanieprzestrzenne/app/StrefaPlanistyczna/PL.ZIPPZP.9667/060103-POG/1POG-281SZ/20251112T143113
przestrzen nazw	PL.ZIPPZP.9667/060103-POG
lokalny id	1POG-281SZ
wersja id	20251112T143113
poczatek wersji obiektu	2025-11-12T14:31:13
nazwa	strefa wielofunkcyjna z zabudową zagrodową
oznaczenie	281SZ
symbol	SZ
obowiazuje od	2025-10-13
obowiazuje do	obecnie
status	w opracowaniu https://inspire.ec.europa.eu/codelist/ProcessStepGeneralValue/elaboration
charakter ustalenia	ogólnie wiążące https://inspire.ec.europa.eu/codelist/RegulationNatureValue/generallyBinding
profil podstawowy	teren zabudowy zagrodowej teren produkcji w gospodarstwach rolnych teren akwakultury i obsługi rybactwa teren komunikacji teren zieleni urządzonej teren ogrodów działkowych teren infrastruktury technicznej
profil dodatkowy	teren wielkotowarowej produkcji rolnej teren rolnictwa z zakazem zabudowy teren biogazowni teren usług teren zieleni naturalnej teren lasu teren wód
maksymalna nadziemna intensywnosc zabudowy	0.8
maksymalny udzial powierzchni	

zabudowy	60%
maksymalna wysokosc zabudowy	12.0 m
minimalny udzial powierzchni biologicznie czynnej	30%
geometria	
plan	https://www.gov.pl/zagospodarowanieprzestrzenne/app/AktPlanowaniaPrzestrzennego/PL.ZIPPZP.9667/060103-POG/1POG

strefa planistyczna	PL.ZIPPZP.9667_060103-POG_1POG-282SZ_20251013T000000
identifier	https://www.gov.pl/zagospodarowanieprzestrzenne/app/StrefaPlanistyczna/PL.ZIPPZP.9667/060103-POG/1POG-282SZ/20251013T000000
przestrzen nazw	PL.ZIPPZP.9667/060103-POG
lokalny id	1POG-282SZ
wersja id	20251013T000000
poczatek wersji obiektu	2025-10-13T00:00
nazwa	strefa wielofunkcyjna z zabudową zagrodową
oznaczenie	282SZ
symbol	SZ
obowiazuje od	2025-10-13
obowiazuje do	obecnie
status	w opracowaniu https://inspire.ec.europa.eu/codelist/ProcessStepGeneralValue/elaboration
charakter ustalenia	ogólnie wiążące https://inspire.ec.europa.eu/codelist/RegulationNatureValue/generallyBinding
profil podstawowy	teren zabudowy zagrodowej teren produkcji w gospodarstwach rolnych teren akwakultury i obsługi rybactwa teren komunikacji teren zieleni urządzonej teren ogrodów działkowych teren infrastruktury technicznej
profil dodatkowy	teren wielkotowarowej produkcji rolnej teren rolnictwa z zakazem zabudowy teren biogazowni teren usług teren zieleni naturalnej

	teren lasu teren wód
maksymalna nadziemna intensywnosc zabudowy	0.8
maksymalny udzial powierzchni zabudowy	60%
maksymalna wysokosc zabudowy	12.0 m
minimalny udzial powierzchni biologicznie czynnej	30%
geometria	
plan	https://www.gov.pl/zagospodarowanieprzestrzenne/app /AktPlanowaniaPrzestrzennego/PL.ZIPPZP.9667/060103-POG/1POG
strefa planistyczna	PL.ZIPPZP.9667_060103-POG_1POG-283SZ_20251013T000000
identifier	https://www.gov.pl/zagospodarowanieprzestrzenne/app /StrefaPlanistyczna/PL.ZIPPZP.9667/060103-POG/1POG-283SZ /20251013T000000
przestrzen nazw	PL.ZIPPZP.9667/060103-POG
lokalny id	1POG-283SZ
wersja id	20251013T000000
poczatek wersji obiektu	2025-10-13T00:00
nazwa	strefa wielofunkcyjna z zabudową zagrodową
oznaczenie	283SZ
symbol	SZ
obowiazuje od	2025-10-13
obowiazuje do	obecnie
status	w opracowaniu https://inspire.ec.europa.eu/codelist/ProcessStepGeneralValue /elaboration
charakter ustalenia	ogólnie wiążące https://inspire.ec.europa.eu/codelist/RegulationNatureValue /generallyBinding
profil podstawowy	teren zabudowy zagrodowej teren produkcji w gospodarstwach rolnych teren akwakultury i obsługi rybactwa teren komunikacji teren zieleni urządzonej teren ogrodów działkowych teren infrastruktury technicznej

profil dodatkowy	teren wielkotowarowej produkcji rolnej teren rolnictwa z zakazem zabudowy teren biogazowni teren usług teren zieleni naturalnej teren lasu teren wód
maksymalna nadziemna intensywnosc zabudowy	0.8
maksymalny udzial powierzchni zabudowy	60%
maksymalna wysokosc zabudowy	12.0 m
minimalny udzial powierzchni biologicznie czynnej	30%
geometria	
plan	https://www.gov.pl/zagospodarowanieprzestrzenne/app/AktPlanowaniaPrzestrzennego/PL.ZIPPZP.9667/060103-POG/1POG

strefa planistyczna	PL.ZIPPZP.9667_060103-POG_1POG-284SZ_20251013T000000
identifier	https://www.gov.pl/zagospodarowanieprzestrzenne/app/StrefaPlanistyczna/PL.ZIPPZP.9667/060103-POG/1POG-284SZ/20251013T000000
przestrzen nazw	PL.ZIPPZP.9667/060103-POG
lokalny id	1POG-284SZ
wersja id	20251013T000000
poczatek wersji obiektu	2025-10-13T00:00
nazwa	strefa wielofunkcyjna z zabudową zagrodową
oznaczenie	284SZ
symbol	SZ
obowiazuje od	2025-10-13
obowiazuje do	obecnie
status	w opracowaniu https://inspire.ec.europa.eu/codelist/ProcessStepGeneralValue/elaboration
charakter ustalenia	ogólnie wiążące https://inspire.ec.europa.eu/codelist/RegulationNatureValue/generallyBinding
profil podstawowy	teren zabudowy zagrodowej

	teren produkcji w gospodarstwach rolnych teren akwakultury i obsługi rybactwa teren komunikacji teren zieleni urządzonej teren ogrodów działkowych teren infrastruktury technicznej
profil dodatkowy	teren wielkotowarowej produkcji rolnej teren rolnictwa z zakazem zabudowy teren biogazowni teren usług teren zieleni naturalnej teren lasu teren wód
maksymalna nadziemna intensywnosc zabudowy	0.8
maksymalny udzial powierzchni zabudowy	60%
maksymalna wysokosc zabudowy	12.0 m
minimalny udzial powierzchni biologicznie czynnej	30%
geometria	
plan	https://www.gov.pl/zagospodarowanieprzestrzenne/app /AktPlanowaniaPrzestrzennego/PL.ZIPPZP.9667/060103-POG/1POG

strefa planistyczna	PL.ZIPPZP.9667_060103-POG_1POG-285SZ_20251013T000000
identifier	https://www.gov.pl/zagospodarowanieprzestrzenne/app /StrefaPlanistyczna/PL.ZIPPZP.9667/060103-POG/1POG-285SZ /20251013T000000
przestrzen nazw	PL.ZIPPZP.9667/060103-POG
lokalny id	1POG-285SZ
wersja id	20251013T000000
poczatek wersji obiektu	2025-10-13T00:00
nazwa	strefa wielofunkcyjna z zabudową zagrodową
oznaczenie	285SZ
symbol	SZ
obowiazuje od	2025-10-13
obowiazuje do	obecnie
status	w opracowaniu https://inspire.ec.europa.eu/codelist/ProcessStepGeneralValue

	/elaboration
charakter ustalenia	ogólnie wiążące https://inspire.ec.europa.eu/codelist/RegulationNatureValue/generallyBinding
profil podstawowy	teren zabudowy zagrodowej teren produkcji w gospodarstwach rolnych teren akwakultury i obsługi rybactwa teren komunikacji teren zieleni urządzonej teren ogrodów działkowych teren infrastruktury technicznej
profil dodatkowy	teren wielkotowarowej produkcji rolnej teren rolnictwa z zakazem zabudowy teren biogazowni teren usług teren zieleni naturalnej teren lasu teren wód
maksymalna nadziemna intensywnosc zabudowy	0.8
maksymalny udzial powierzchni zabudowy	60%
maksymalna wysokosc zabudowy	12.0 m
minimalny udzial powierzchni biologicznie czynnej	30%
geometria	
plan	https://www.gov.pl/zagospodarowanieprzestrzenne/app/AktPlanowaniaPrzestrzennego/PL.ZIPPZP.9667/060103-POG/1POG

strefa planistyczna	PL.ZIPPZP.9667_060103-POG_1POG-286SZ_20251013T000000
identifier	https://www.gov.pl/zagospodarowanieprzestrzenne/app/StrefaPlanistyczna/PL.ZIPPZP.9667/060103-POG/1POG-286SZ/20251013T000000
przestrzen nazw	PL.ZIPPZP.9667/060103-POG
lokalny id	1POG-286SZ
wersja id	20251013T000000
poczatek wersji obiektu	2025-10-13T00:00
nazwa	strefa wielofunkcyjna z zabudową zagrodową
oznaczenie	286SZ
symbol	SZ

obowiazuje od	2025-10-13
obowiazuje do	obecnie
status	w opracowaniu https://inspire.ec.europa.eu/codelist/ProcessStepGeneralValue/elaboration
charakter ustalenia	ogólnie wiążące https://inspire.ec.europa.eu/codelist/RegulationNatureValue/generallyBinding
profil podstawowy	teren zabudowy zagrodowej teren produkcji w gospodarstwach rolnych teren akwakultury i obsługi rybactwa teren komunikacji teren zieleni urządzonej teren ogrodów działkowych teren infrastruktury technicznej
profil dodatkowy	teren wielkotowarowej produkcji rolnej teren rolnictwa z zakazem zabudowy teren biogazowni teren usług teren zieleni naturalnej teren lasu teren wód
maksymalna nadziemna intensywnosc zabudowy	0.8
maksymalny udzial powierzchni zabudowy	60%
maksymalna wysokosc zabudowy	12.0 m
minimalny udzial powierzchni biologicznie czynnej	30%
geometria	
plan	https://www.gov.pl/zagospodarowanieprzestrzenne/app/AktPlanowaniaPrzestrzennego/PL.ZIPPZP.9667/060103-POG/1POG

strefa planistyczna	PL.ZIPPZP.9667_060103-POG_1POG-287SZ_20251013T000000
identifier	https://www.gov.pl/zagospodarowanieprzestrzenne/app/StrefaPlanistyczna/PL.ZIPPZP.9667/060103-POG/1POG-287SZ/20251013T000000
przestrzen nazw	PL.ZIPPZP.9667/060103-POG
lokalny id	1POG-287SZ
wersja id	20251013T000000

poczatek wersji obiektu	2025-10-13T00:00
nazwa	strefa wielofunkcyjna z zabudową zagrodową
oznaczenie	287SZ
symbol	SZ
obowiazuje od	2025-10-13
obowiazuje do	obecnie
status	w opracowaniu https://inspire.ec.europa.eu/codelist/ProcessStepGeneralValue/elaboration
charakter ustalenia	ogólnie wiążące https://inspire.ec.europa.eu/codelist/RegulationNatureValue/generallyBinding
profil podstawowy	teren zabudowy zagrodowej teren produkcji w gospodarstwach rolnych teren akwakultury i obsługi rybactwa teren komunikacji teren zieleni urządzonej teren ogrodów działkowych teren infrastruktury technicznej
profil dodatkowy	teren wielkotowarowej produkcji rolnej teren rolnictwa z zakazem zabudowy teren biogazowni teren usług teren zieleni naturalnej teren lasu teren wód
maksymalna nadziemna intensywnosc zabudowy	0.8
maksymalny udzial powierzchni zabudowy	60%
maksymalna wysokosc zabudowy	12.0 m
minimalny udzial powierzchni biologicznie czynnej	30%
geometria	
plan	https://www.gov.pl/zagospodarowanieprzestrzenne/app/AktPlanowaniaPrzestrzennego/PL.ZIPPZP.9667/060103-POG/1POG

strefa planistyczna	PL.ZIPPZP.9667_060103-POG_1POG-288SZ_20251013T000000
identifier	https://www.gov.pl/zagospodarowanieprzestrzenne/app/StrefaPlanistyczna/PL.ZIPPZP.9667/060103-POG/1POG-288SZ

	/20251013T000000
przestrzen nazw	PL.ZIPPZP.9667/060103-POG
lokalny id	1POG-288SZ
wersja id	20251013T000000
poczatek wersji obiektu	2025-10-13T00:00
nazwa	strefa wielofunkcyjna z zabudową zagrodową
oznaczenie	288SZ
symbol	SZ
obowiazuje od	2025-10-13
obowiazuje do	obecnie
status	w opracowaniu https://inspire.ec.europa.eu/codelist/ProcessStepGeneralValue/elaboration
charakter ustalenia	ogólnie wiążące https://inspire.ec.europa.eu/codelist/RegulationNatureValue/generallyBinding
profil podstawowy	teren zabudowy zagrodowej teren produkcji w gospodarstwach rolnych teren akwakultury i obsługi rybactwa teren komunikacji teren zieleni urządzonej teren ogrodów działkowych teren infrastruktury technicznej
profil dodatkowy	teren wielkotowarowej produkcji rolnej teren rolnictwa z zakazem zabudowy teren biogazowni teren usług teren zieleni naturalnej teren lasu teren wód
maksymalna nadziemna intensywnosc zabudowy	0.8
maksymalny udzial powierzchni zabudowy	60%
maksymalna wysokosc zabudowy	12.0 m
minimalny udzial powierzchni biologicznie czynnej	30%
geometria	
plan	https://www.gov.pl/zagospodarowanieprzestrzenne/app

	/AktPlanowaniaPrzestrzennego/PL.ZIPPZP.9667/060103-POG/1POG
strefa planistyczna	PL.ZIPPZP.9667_060103-POG_1POG-289SZ_20251013T000000
identifier	https://www.gov.pl/zagospodarowanieprzestrzenne/app /StrefaPlanistyczna/PL.ZIPPZP.9667/060103-POG/1POG-289SZ /20251013T000000
przestrzen nazw	PL.ZIPPZP.9667/060103-POG
lokalny id	1POG-289SZ
wersja id	20251013T000000
poczatek wersji obiektu	2025-10-13T00:00
nazwa	strefa wielofunkcyjna z zabudową zagrodową
oznaczenie	289SZ
symbol	SZ
obowiazuje od	2025-10-13
obowiazuje do	obecnie
status	w opracowaniu https://inspire.ec.europa.eu/codelist/ProcessStepGeneralValue /elaboration
charakter ustalenia	ogólnie wiążące https://inspire.ec.europa.eu/codelist/RegulationNatureValue /generallyBinding
profil podstawowy	teren zabudowy zagrodowej teren produkcji w gospodarstwach rolnych teren akwakultury i obsługi rybactwa teren komunikacji teren zieleni urządzonej teren ogrodów działkowych teren infrastruktury technicznej
profil dodatkowy	teren wielkotowarowej produkcji rolnej teren usług teren zieleni naturalnej teren lasu teren wód
maksymalna nadziemna intensywnosc zabudowy	0.8
maksymalny udzial powierzchni zabudowy	60%
maksymalna wysokosc zabudowy	12.0 m
minimalny udzial powierzchni biologicznie czynnej	30%
geometria	



plan	https://www.gov.pl/zagospodarowanieprzestrzenne/app /AktPlanowaniaPrzestrzennego/PL.ZIPPZP.9667/060103-POG/1POG

strefa planistyczna	PL.ZIPPZP.9667_060103-POG_1POG-290SZ_20251013T000000
identifier	https://www.gov.pl/zagospodarowanieprzestrzenne/app /StrefaPlanistyczna/PL.ZIPPZP.9667/060103-POG/1POG-290SZ /20251013T000000
przestrzen nazw	PL.ZIPPZP.9667/060103-POG
lokalny id	1POG-290SZ
wersja id	20251013T000000
poczatek wersji obiektu	2025-10-13T00:00
nazwa	strefa wielofunkcyjna z zabudową zagrodową
oznaczenie	290SZ
symbol	SZ
obowiazuje od	2025-10-13
obowiazuje do	obecnie
status	w opracowaniu https://inspire.ec.europa.eu/codelist/ProcessStepGeneralValue /elaboration
charakter ustalenia	ogólnie wiążące https://inspire.ec.europa.eu/codelist/RegulationNatureValue /generallyBinding
profil podstawowy	teren zabudowy zagrodowej teren produkcji w gospodarstwach rolnych teren akwakultury i obsługi rybactwa teren komunikacji teren zieleni urządzonej teren ogrodów działkowych teren infrastruktury technicznej
profil dodatkowy	teren wielkotowarowej produkcji rolnej teren usług teren zieleni naturalnej teren lasu teren wód
maksymalna nadziemna intensywnosc zabudowy	0.8
maksymalny udzial powierzchni zabudowy	60%

maksymalna wysokosc zabudowy	12.0 m
minimalny udzial powierzchni biologicznie czynnej	30%
geometria	
plan	https://www.gov.pl/zagospodarowanieprzestrzenne/app/AktPlanowaniaPrzestrzennego/PL.ZIPPZP.9667/060103-POG/1POG
strefa planistyczna	PL.ZIPPZP.9667_060103-POG_1POG-291SZ_20251013T000000
identifier	https://www.gov.pl/zagospodarowanieprzestrzenne/app/StrefaPlanistyczna/PL.ZIPPZP.9667/060103-POG/1POG-291SZ/20251013T000000
przestrzen nazw	PL.ZIPPZP.9667/060103-POG
lokalny id	1POG-291SZ
wersja id	20251013T000000
poczatek wersji obiektu	2025-10-13T00:00
nazwa	strefa wielofunkcyjna z zabudową zagrodową
oznaczenie	291SZ
symbol	SZ
obowiazuje od	2025-10-13
obowiazuje do	obecnie
status	w opracowaniu https://inspire.ec.europa.eu/codelist/ProcessStepGeneralValue/elaboration
charakter ustalenia	ogólnie wiążące https://inspire.ec.europa.eu/codelist/RegulationNatureValue/generallyBinding
profil podstawowy	teren zabudowy zagrodowej teren produkcji w gospodarstwach rolnych teren akwakultury i obsługi rybactwa teren komunikacji teren zieleni urządzonej teren ogrodów działkowych teren infrastruktury technicznej
profil dodatkowy	teren wielkotowarowej produkcji rolnej teren rolnictwa z zakazem zabudowy teren biogazowni teren usług teren zieleni naturalnej teren lasu teren wód

maksymalna nadziemna intensywnosc zabudowy	0.8
maksymalny udzial powierzchni zabudowy	60%
maksymalna wysokosc zabudowy	12.0 m
minimalny udzial powierzchni biologicznie czynnej	30%
geometria	
plan	https://www.gov.pl/zagospodarowanieprzestrzenne/app/AktPlanowaniaPrzestrzennego/PL.ZIPPZP.9667/060103-POG/1POG
strefa planistyczna	PL.ZIPPZP.9667_060103-POG_1POG-292SZ_20251013T000000
identifier	https://www.gov.pl/zagospodarowanieprzestrzenne/app/StrefaPlanistyczna/PL.ZIPPZP.9667/060103-POG/1POG-292SZ/20251013T000000
przestrzen nazw	PL.ZIPPZP.9667/060103-POG
lokalny id	1POG-292SZ
wersja id	20251013T000000
poczatek wersji obiektu	2025-10-13T00:00
nazwa	strefa wielofunkcyjna z zabudową zagrodową
oznaczenie	292SZ
symbol	SZ
obowiazuje od	2025-10-13
obowiazuje do	obecnie
status	w opracowaniu https://inspire.ec.europa.eu/codelist/ProcessStepGeneralValue/elaboration
charakter ustalenia	ogólnie wiążące https://inspire.ec.europa.eu/codelist/RegulationNatureValue/generallyBinding
profil podstawowy	teren zabudowy zagrodowej teren produkcji w gospodarstwach rolnych teren akwakultury i obsługi rybactwa teren komunikacji teren zieleni urządzonej teren ogrodów działkowych teren infrastruktury technicznej
profil dodatkowy	teren wielkotowarowej produkcji rolnej teren rolnictwa z zakazem zabudowy

	teren biogazowni teren usług teren zieleni naturalnej teren lasu teren wód
maksymalna nadziemna intensywnosc zabudowy	0.8
maksymalny udzial powierzchni zabudowy	60%
maksymalna wysokosc zabudowy	12.0 m
minimalny udzial powierzchni biologicznie czynnej	30%
geometria	
plan	https://www.gov.pl/zagospodarowanieprzestrzenne/app /AktPlanowaniaPrzestrzennego/PL.ZIPPZP.9667/060103-POG/1POG

strefa planistyczna	PL.ZIPPZP.9667_060103-POG_1POG-293SZ_20251013T000000
identifier	https://www.gov.pl/zagospodarowanieprzestrzenne/app /StrefaPlanistyczna/PL.ZIPPZP.9667/060103-POG/1POG-293SZ /20251013T000000
przestrzen nazw	PL.ZIPPZP.9667/060103-POG
lokalny id	1POG-293SZ
wersja id	20251013T000000
poczatek wersji obiektu	2025-10-13T00:00
nazwa	strefa wielofunkcyjna z zabudową zagrodową
oznaczenie	293SZ
symbol	SZ
obowiazuje od	2025-10-13
obowiazuje do	obecnie
status	w opracowaniu https://inspire.ec.europa.eu/codelist/ProcessStepGeneralValue /elaboration
charakter ustalenia	ogólnie wiążące https://inspire.ec.europa.eu/codelist/RegulationNatureValue /generallyBinding
profil podstawowy	teren zabudowy zagrodowej teren produkcji w gospodarstwach rolnych teren akwakultury i obsługi rybactwa teren komunikacji

	teren zieleni urządzonej teren ogrodów działkowych teren infrastruktury technicznej
profil dodatkowy	teren wielkotowarowej produkcji rolnej teren rolnictwa z zakazem zabudowy teren biogazowni teren usług teren zieleni naturalnej teren lasu teren wód
maksymalna nadziemna intensywnosc zabudowy	0.8
maksymalny udzial powierzchni zabudowy	60%
maksymalna wysokosc zabudowy	12.0 m
minimalny udzial powierzchni biologicznie czynnej	30%
geometria	
plan	https://www.gov.pl/zagospodarowanieprzestrzenne/app /AktPlanowaniaPrzestrzennego/PL.ZIPPZP.9667/060103-POG/1POG

strefa planistyczna	PL.ZIPPZP.9667_060103-POG_1POG-294SZ_20251013T000000
identifier	https://www.gov.pl/zagospodarowanieprzestrzenne/app /StrefaPlanistyczna/PL.ZIPPZP.9667/060103-POG/1POG-294SZ /20251013T000000
przestrzen nazw	PL.ZIPPZP.9667/060103-POG
lokalny id	1POG-294SZ
wersja id	20251013T000000
poczatek wersji obiektu	2025-10-13T00:00
nazwa	strefa wielofunkcyjna z zabudową zagrodową
oznaczenie	294SZ
symbol	SZ
obowiazuje od	2025-10-13
obowiazuje do	obecnie
status	w opracowaniu https://inspire.ec.europa.eu/codelist/ProcessStepGeneralValue /elaboration
charakter ustalenia	ogólnie wiążące https://inspire.ec.europa.eu/codelist/RegulationNatureValue

	/generallyBinding
profil podstawowy	teren zabudowy zagrodowej teren produkcji w gospodarstwach rolnych teren akwakultury i obsługi rybactwa teren komunikacji teren zieleni urządzonej teren ogrodów działkowych teren infrastruktury technicznej
profil dodatkowy	teren wielkotowarowej produkcji rolnej teren usług teren zieleni naturalnej teren lasu teren wód
maksymalna nadziemna intensywnosc zabudowy	0.8
maksymalny udzial powierzchni zabudowy	60%
maksymalna wysokosc zabudowy	12.0 m
minimalny udzial powierzchni biologicznie czynnej	30%
geometria	
plan	https://www.gov.pl/zagospodarowanieprzestrzenne/app /AktPlanowaniaPrzestrzennego/PL.ZIPPZP.9667/060103-POG/1POG

strefa planistyczna	PL.ZIPPZP.9667_060103-POG_1POG-295SZ_20251013T000000
identifier	https://www.gov.pl/zagospodarowanieprzestrzenne/app /StrefaPlanistyczna/PL.ZIPPZP.9667/060103-POG/1POG-295SZ /20251013T000000
przestrzen nazw	PL.ZIPPZP.9667/060103-POG
lokalny id	1POG-295SZ
wersja id	20251013T000000
poczatek wersji obiektu	2025-10-13T00:00
nazwa	strefa wielofunkcyjna z zabudową zagrodową
oznaczenie	295SZ
symbol	SZ
obowiazuje od	2025-10-13
obowiazuje do	obecnie
status	w opracowaniu https://inspire.ec.europa.eu/codelist/ProcessStepGeneralValue

	/elaboration
charakter ustalenia	ogólnie wiążące https://inspire.ec.europa.eu/codelist/RegulationNatureValue/generallyBinding
profil podstawowy	teren zabudowy zagrodowej teren produkcji w gospodarstwach rolnych teren akwakultury i obsługi rybactwa teren komunikacji teren zieleni urządzonej teren ogrodów działkowych teren infrastruktury technicznej
profil dodatkowy	teren wielkotowarowej produkcji rolnej teren rolnictwa z zakazem zabudowy teren biogazowni teren usług teren zieleni naturalnej teren lasu teren wód
maksymalna nadziemna intensywnosc zabudowy	0.8
maksymalny udzial powierzchni zabudowy	60%
maksymalna wysokosc zabudowy	12.0 m
minimalny udzial powierzchni biologicznie czynnej	30%
geometria	
plan	https://www.gov.pl/zagospodarowanieprzestrzenne/app/AktPlanowaniaPrzestrzennego/PL.ZIPPZP.9667/060103-POG/1POG

strefa planistyczna	PL.ZIPPZP.9667_060103-POG_1POG-296SZ_20251103T115229
identifier	https://www.gov.pl/zagospodarowanieprzestrzenne/app/StrefaPlanistyczna/PL.ZIPPZP.9667/060103-POG/1POG-296SZ/20251103T115229
przestrzen nazw	PL.ZIPPZP.9667/060103-POG
lokalny id	1POG-296SZ
wersja id	20251103T115229
poczatek wersji obiektu	2025-11-03T11:52:29
nazwa	strefa wielofunkcyjna z zabudową zagrodową
oznaczenie	296SZ
symbol	SZ

obowiazuje od	2025-10-13
obowiazuje do	obecnie
status	w opracowaniu https://inspire.ec.europa.eu/codelist/ProcessStepGeneralValue/elaboration
charakter ustalenia	ogólnie wiążące https://inspire.ec.europa.eu/codelist/RegulationNatureValue/generallyBinding
profil podstawowy	teren zabudowy zagrodowej teren produkcji w gospodarstwach rolnych teren akwakultury i obsługi rybactwa teren komunikacji teren zieleni urządzonej teren ogrodów działkowych teren infrastruktury technicznej
profil dodatkowy	teren wielkotowarowej produkcji rolnej teren usług teren zieleni naturalnej teren lasu teren wód
maksymalna nadziemna intensywnosc zabudowy	0.8
maksymalny udzial powierzchni zabudowy	60%
maksymalna wysokosc zabudowy	9.0 m
minimalny udzial powierzchni biologicznie czynnej	30%
geometria	
plan	https://www.gov.pl/zagospodarowanieprzestrzenne/app/AktPlanowaniaPrzestrzennego/PL.ZIPPZP.9667/060103-POG/1POG

strefa planistyczna	PL.ZIPPZP.9667_060103-POG_1POG-297SZ_20251013T000000
identifier	https://www.gov.pl/zagospodarowanieprzestrzenne/app/StrefaPlanistyczna/PL.ZIPPZP.9667/060103-POG/1POG-297SZ/20251013T000000
przestrzen nazw	PL.ZIPPZP.9667/060103-POG
lokalny id	1POG-297SZ
wersja id	20251013T000000
poczatek wersji obiektu	2025-10-13T00:00
nazwa	strefa wielofunkcyjna z zabudową zagrodową

oznaczenie	297SZ
symbol	SZ
obowiazuje od	2025-10-13
obowiazuje do	obecnie
status	w opracowaniu https://inspire.ec.europa.eu/codelist/ProcessStepGeneralValue/elaboration
charakter ustalenia	ogólnie wiążące https://inspire.ec.europa.eu/codelist/RegulationNatureValue/generallyBinding
profil podstawowy	teren zabudowy zagrodowej teren produkcji w gospodarstwach rolnych teren akwakultury i obsługi rybactwa teren komunikacji teren zieleni urządzonej teren ogrodów działkowych teren infrastruktury technicznej
profil dodatkowy	teren wielkotowarowej produkcji rolnej teren usług teren zieleni naturalnej teren lasu teren wód
maksymalna nadziemna intensywnosc zabudowy	0.8
maksymalny udzial powierzchni zabudowy	60%
maksymalna wysokosc zabudowy	12.0 m
minimalny udzial powierzchni biologicznie czynnej	30%
geometria	
plan	https://www.gov.pl/zagospodarowanieprzestrzenne/app/AktPlanowaniaPrzestrzennego/PL.ZIPPZP.9667/060103-POG/1POG

strefa planistyczna	PL.ZIPPZP.9667_060103-POG_1POG-298SZ_20251013T000000
identifier	https://www.gov.pl/zagospodarowanieprzestrzenne/app/StrefaPlanistyczna/PL.ZIPPZP.9667/060103-POG/1POG-298SZ/20251013T000000
przestrzen nazw	PL.ZIPPZP.9667/060103-POG
lokalny id	1POG-298SZ
wersja id	20251013T000000

poczatek wersji obiektu	2025-10-13T00:00
nazwa	strefa wielofunkcyjna z zabudową zagrodową
oznaczenie	298SZ
symbol	SZ
obowiazuje od	2025-10-13
obowiazuje do	obecnie
status	w opracowaniu https://inspire.ec.europa.eu/codelist/ProcessStepGeneralValue/elaboration
charakter ustalenia	ogólnie wiążące https://inspire.ec.europa.eu/codelist/RegulationNatureValue/generallyBinding
profil podstawowy	teren zabudowy zagrodowej teren produkcji w gospodarstwach rolnych teren akwakultury i obsługi rybactwa teren komunikacji teren zieleni urządzonej teren ogrodów działkowych teren infrastruktury technicznej
profil dodatkowy	teren wielkotowarowej produkcji rolnej teren usług teren zieleni naturalnej teren lasu teren wód
maksymalna nadziemna intensywnosc zabudowy	0.8
maksymalny udzial powierzchni zabudowy	60%
maksymalna wysokosc zabudowy	12.0 m
minimalny udzial powierzchni biologicznie czynnej	30%
geometria	
plan	https://www.gov.pl/zagospodarowanieprzestrzenne/app/AktPlanowaniaPrzestrzennego/PL.ZIPPZP.9667/060103-POG/1POG

strefa planistyczna	PL.ZIPPZP.9667_060103-POG_1POG-299SZ_20251013T000000
identifier	https://www.gov.pl/zagospodarowanieprzestrzenne/app/StrefaPlanistyczna/PL.ZIPPZP.9667/060103-POG/1POG-299SZ/20251013T000000

przestrzen nazw	PL.ZIPPZP.9667/060103-POG
lokalny id	1POG-299SZ
wersja id	20251013T000000
poczatek wersji obiektu	2025-10-13T00:00
nazwa	strefa wielofunkcyjna z zabudową zagrodową
oznaczenie	299SZ
symbol	SZ
obowiazuje od	2025-10-13
obowiazuje do	obecnie
status	w opracowaniu https://inspire.ec.europa.eu/codelist/ProcessStepGeneralValue/elaboration
charakter ustalenia	ogólnie wiążące https://inspire.ec.europa.eu/codelist/RegulationNatureValue/generallyBinding
profil podstawowy	teren zabudowy zagrodowej teren produkcji w gospodarstwach rolnych teren akwakultury i obsługi rybactwa teren komunikacji teren zieleni urządzonej teren ogrodów działkowych teren infrastruktury technicznej
profil dodatkowy	teren wielkotowarowej produkcji rolnej teren usług teren zieleni naturalnej teren lasu teren wód
maksymalna nadziemna intensywnosc zabudowy	0.8
maksymalny udzial powierzchni zabudowy	60%
maksymalna wysokosc zabudowy	12.0 m
minimalny udzial powierzchni biologicznie czynnej	30%
geometria	
plan	https://www.gov.pl/zagospodarowanieprzestrzenne/app/AktPlanowaniaPrzestrzennego/PL.ZIPPZP.9667/060103-POG/1POG

strefa planistyczna	PL.ZIPPZP.9667_060103-POG_1POG-300SZ_20251013T000000

identifier	https://www.gov.pl/zagospodarowanieprzestrzenne/app/StrefaPlanistyczna/PL.ZIPPZP.9667/060103-POG/1POG-300SZ/20251013T000000
przestrzen nazw	PL.ZIPPZP.9667/060103-POG
lokalny id	1POG-300SZ
wersja id	20251013T000000
poczatek wersji obiektu	2025-10-13T00:00
nazwa	strefa wielofunkcyjna z zabudową zagrodową
oznaczenie	300SZ
symbol	SZ
obowiazuje od	2025-10-13
obowiazuje do	obecnie
status	w opracowaniu https://inspire.ec.europa.eu/codelist/ProcessStepGeneralValue/elaboration
charakter ustalenia	ogólnie wiążące https://inspire.ec.europa.eu/codelist/RegulationNatureValue/generallyBinding
profil podstawowy	teren zabudowy zagrodowej teren produkcji w gospodarstwach rolnych teren akwakultury i obsługi rybactwa teren komunikacji teren zieleni urządzonej teren ogrodów działkowych teren infrastruktury technicznej
profil dodatkowy	teren wielkotowarowej produkcji rolnej teren usług teren zieleni naturalnej teren lasu teren wód
maksymalna nadziemna intensywnosc zabudowy	0.8
maksymalny udzial powierzchni zabudowy	60%
maksymalna wysokosc zabudowy	12.0 m
minimalny udzial powierzchni biologicznie czynnej	30%
geometria	
plan	https://www.gov.pl/zagospodarowanieprzestrzenne/app

	/AktPlanowaniaPrzestrzennego/PL.ZIPPZP.9667/060103-POG/1POG
strefa planistyczna	PL.ZIPPZP.9667_060103-POG_1POG-301SZ_20251013T000000
identifier	https://www.gov.pl/zagospodarowanieprzestrzenne/app /StrefaPlanistyczna/PL.ZIPPZP.9667/060103-POG/1POG-301SZ /20251013T000000
przestrzen nazw	PL.ZIPPZP.9667/060103-POG
lokalny id	1POG-301SZ
wersja id	20251013T000000
poczatek wersji obiektu	2025-10-13T00:00
nazwa	strefa wielofunkcyjna z zabudową zagrodową
oznaczenie	301SZ
symbol	SZ
obowiazuje od	2025-10-13
obowiazuje do	obecnie
status	w opracowaniu https://inspire.ec.europa.eu/codelist/ProcessStepGeneralValue /elaboration
charakter ustalenia	ogólnie wiążące https://inspire.ec.europa.eu/codelist/RegulationNatureValue /generallyBinding
profil podstawowy	teren zabudowy zagrodowej teren produkcji w gospodarstwach rolnych teren akwakultury i obsługi rybactwa teren komunikacji teren zieleni urządzonej teren ogrodów działkowych teren infrastruktury technicznej
profil dodatkowy	teren wielkotowarowej produkcji rolnej teren usług teren zieleni naturalnej teren lasu teren wód
maksymalna nadziemna intensywnosc zabudowy	0.8
maksymalny udzial powierzchni zabudowy	60%
maksymalna wysokosc zabudowy	12.0 m
minimalny udzial powierzchni biologicznie czynnej	30%
geometria	



plan	https://www.gov.pl/zagospodarowanieprzestrzenne/app /AktPlanowaniaPrzestrzennego/PL.ZIPPZP.9667/060103-POG/1POG
strefa planistyczna	PL.ZIPPZP.9667_060103-POG_1POG-302SZ_20251013T000000
identifier	https://www.gov.pl/zagospodarowanieprzestrzenne/app /StrefaPlanistyczna/PL.ZIPPZP.9667/060103-POG/1POG-302SZ /20251013T000000
przestrzen nazw	PL.ZIPPZP.9667/060103-POG
lokalny id	1POG-302SZ
wersja id	20251013T000000
poczatek wersji obiektu	2025-10-13T00:00
nazwa	strefa wielofunkcyjna z zabudową zagrodową
oznaczenie	302SZ
symbol	SZ
obowiazuje od	2025-10-13
obowiazuje do	obecnie
status	w opracowaniu https://inspire.ec.europa.eu/codelist/ProcessStepGeneralValue /elaboration
charakter ustalenia	ogólnie wiążące https://inspire.ec.europa.eu/codelist/RegulationNatureValue /generallyBinding
profil podstawowy	teren zabudowy zagrodowej teren produkcji w gospodarstwach rolnych teren akwakultury i obsługi rybactwa teren komunikacji teren zieleni urządzonej teren ogrodów działkowych teren infrastruktury technicznej
profil dodatkowy	teren wielkotowarowej produkcji rolnej teren usług teren zieleni naturalnej teren lasu teren wód
maksymalna nadziemna intensywnosc zabudowy	0.8
maksymalny udzial powierzchni zabudowy	60%

maksymalna wysokosc zabudowy	12.0 m
minimalny udzial powierzchni biologicznie czynnej	30%
geometria	
plan	https://www.gov.pl/zagospodarowanieprzestrzenne/app /AktPlanowaniaPrzestrzennego/PL.ZIPPZP.9667/060103-POG/1POG
strefa planistyczna	PL.ZIPPZP.9667_060103-POG_1POG-303SZ_20251013T000000
identifier	https://www.gov.pl/zagospodarowanieprzestrzenne/app /StrefaPlanistyczna/PL.ZIPPZP.9667/060103-POG/1POG-303SZ /20251013T000000
przestrzen nazw	PL.ZIPPZP.9667/060103-POG
lokalny id	1POG-303SZ
wersja id	20251013T000000
poczatek wersji obiektu	2025-10-13T00:00
nazwa	strefa wielofunkcyjna z zabudową zagrodową
oznaczenie	303SZ
symbol	SZ
obowiazuje od	2025-10-13
obowiazuje do	obecnie
status	w opracowaniu https://inspire.ec.europa.eu/codelist/ProcessStepGeneralValue /elaboration
charakter ustalenia	ogólnie wiążące https://inspire.ec.europa.eu/codelist/RegulationNatureValue /generallyBinding
profil podstawowy	teren zabudowy zagrodowej teren produkcji w gospodarstwach rolnych teren akwakultury i obsługi rybactwa teren komunikacji teren zieleni urządzonej teren ogrodów działkowych teren infrastruktury technicznej
profil dodatkowy	teren wielkotowarowej produkcji rolnej teren usług teren zieleni naturalnej teren lasu teren wód
maksymalna nadziemna	

intensywnosc zabudowy	0.8
maksymalny udzial powierzchni zabudowy	60%
maksymalna wysokosc zabudowy	12.0 m
minimalny udzial powierzchni biologicznie czynnej	30%
geometria	
plan	https://www.gov.pl/zagospodarowanieprzestrzenne/app/AktPlanowaniaPrzestrzennego/PL.ZIPPZP.9667/060103-POG/1POG
strefa planistyczna	PL.ZIPPZP.9667_060103-POG_1POG-304SZ_20251013T000000
identifier	https://www.gov.pl/zagospodarowanieprzestrzenne/app/StrefaPlanistyczna/PL.ZIPPZP.9667/060103-POG/1POG-304SZ/20251013T000000
przestrzen nazw	PL.ZIPPZP.9667/060103-POG
lokalny id	1POG-304SZ
wersja id	20251013T000000
poczatek wersji obiektu	2025-10-13T00:00
nazwa	strefa wielofunkcyjna z zabudową zagrodową
oznaczenie	304SZ
symbol	SZ
obowiazuje od	2025-10-13
obowiazuje do	obecnie
status	w opracowaniu https://inspire.ec.europa.eu/codelist/ProcessStepGeneralValue/elaboration
charakter ustalenia	ogólnie wiążące https://inspire.ec.europa.eu/codelist/RegulationNatureValue/generallyBinding
profil podstawowy	teren zabudowy zagrodowej teren produkcji w gospodarstwach rolnych teren akwakultury i obsługi rybactwa teren komunikacji teren zieleni urządzonej teren ogrodów działkowych teren infrastruktury technicznej
profil dodatkowy	teren wielkotowarowej produkcji rolnej teren usług teren zieleni naturalnej

	teren lasu teren wód
maksymalna nadziemna intensywnosc zabudowy	0.8
maksymalny udzial powierzchni zabudowy	60%
maksymalna wysokosc zabudowy	12.0 m
minimalny udzial powierzchni biologicznie czynnej	30%
geometria	
plan	https://www.gov.pl/zagospodarowanieprzestrzenne/app /AktPlanowaniaPrzestrzennego/PL.ZIPPZP.9667/060103-POG/1POG
strefa planistyczna	PL.ZIPPZP.9667_060103-POG_1POG-305SZ_20251013T000000
identifier	https://www.gov.pl/zagospodarowanieprzestrzenne/app /StrefaPlanistyczna/PL.ZIPPZP.9667/060103-POG/1POG-305SZ /20251013T000000
przestrzen nazw	PL.ZIPPZP.9667/060103-POG
lokalny id	1POG-305SZ
wersja id	20251013T000000
poczatek wersji obiektu	2025-10-13T00:00
nazwa	strefa wielofunkcyjna z zabudową zagrodową
oznaczenie	305SZ
symbol	SZ
obowiazuje od	2025-10-13
obowiazuje do	obecnie
status	w opracowaniu https://inspire.ec.europa.eu/codelist/ProcessStepGeneralValue /elaboration
charakter ustalenia	ogólnie wiążące https://inspire.ec.europa.eu/codelist/RegulationNatureValue /generallyBinding
profil podstawowy	teren zabudowy zagrodowej teren produkcji w gospodarstwach rolnych teren akwakultury i obsługi rybactwa teren komunikacji teren zieleni urządzonej teren ogrodów działkowych teren infrastruktury technicznej

profil dodatkowy	teren wielkotowarowej produkcji rolnej teren usług teren zieleni naturalnej teren lasu teren wód
maksymalna nadziemna intensywnosc zabudowy	0.8
maksymalny udzial powierzchni zabudowy	60%
maksymalna wysokosc zabudowy	12.0 m
minimalny udzial powierzchni biologicznie czynnej	30%
geometria	
plan	https://www.gov.pl/zagospodarowanieprzestrzenne/app /AktPlanowaniaPrzestrzennego/PL.ZIPPZP.9667/060103-POG/1POG

strefa planistyczna	PL.ZIPPZP.9667_060103-POG_1POG-306SZ_20251013T000000
identifier	https://www.gov.pl/zagospodarowanieprzestrzenne/app /StrefaPlanistyczna/PL.ZIPPZP.9667/060103-POG/1POG-306SZ /20251013T000000
przestrzen nazw	PL.ZIPPZP.9667/060103-POG
lokalny id	1POG-306SZ
wersja id	20251013T000000
poczatek wersji obiektu	2025-10-13T00:00
nazwa	strefa wielofunkcyjna z zabudową zagrodową
oznaczenie	306SZ
symbol	SZ
obowiazuje od	2025-10-13
obowiazuje do	obecnie
status	w opracowaniu https://inspire.ec.europa.eu/codelist/ProcessStepGeneralValue /elaboration
charakter ustalenia	ogólnie wiążące https://inspire.ec.europa.eu/codelist/RegulationNatureValue /generallyBinding
profil podstawowy	teren zabudowy zagrodowej teren produkcji w gospodarstwach rolnych teren akwakultury i obsługi rybactwa

	teren komunikacji teren zieleni urządzonej teren ogrodów działkowych teren infrastruktury technicznej
profil dodatkowy	teren wielkotowarowej produkcji rolnej teren usług teren zieleni naturalnej teren lasu teren wód
maksymalna nadziemna intensywnosc zabudowy	0.8
maksymalny udzial powierzchni zabudowy	60%
maksymalna wysokosc zabudowy	12.0 m
minimalny udzial powierzchni biologicznie czynnej	30%
geometria	
plan	https://www.gov.pl/zagospodarowanieprzestrzenne/app /AktPlanowaniaPrzestrzennego/PL.ZIPPZP.9667/060103-POG/1POG

strefa planistyczna	PL.ZIPPZP.9667_060103-POG_1POG-307SZ_20251013T000000
identifier	https://www.gov.pl/zagospodarowanieprzestrzenne/app /StrefaPlanistyczna/PL.ZIPPZP.9667/060103-POG/1POG-307SZ /20251013T000000
przestrzen nazw	PL.ZIPPZP.9667/060103-POG
lokalny id	1POG-307SZ
wersja id	20251013T000000
poczatek wersji obiektu	2025-10-13T00:00
nazwa	strefa wielofunkcyjna z zabudową zagrodową
oznaczenie	307SZ
symbol	SZ
obowiazuje od	2025-10-13
obowiazuje do	obecnie
status	w opracowaniu https://inspire.ec.europa.eu/codelist/ProcessStepGeneralValue /elaboration
charakter ustalenia	ogólnie wiążące https://inspire.ec.europa.eu/codelist/RegulationNatureValue /generallyBinding

profil podstawowy	teren zabudowy zagrodowej teren produkcji w gospodarstwach rolnych teren akwakultury i obsługi rybactwa teren komunikacji teren zieleni urządzonej teren ogrodów działkowych teren infrastruktury technicznej
profil dodatkowy	teren wielkotowarowej produkcji rolnej teren usług teren zieleni naturalnej teren lasu teren wód
maksymalna nadziemna intensywnosc zabudowy	0.8
maksymalny udzial powierzchni zabudowy	60%
maksymalna wysokosc zabudowy	12.0 m
minimalny udzial powierzchni biologicznie czynnej	30%
geometria	
plan	https://www.gov.pl/zagospodarowanieprzestrzenne/app /AktPlanowaniaPrzestrzennego/PL.ZIPPZP.9667/060103-POG/1POG

strefa planistyczna	PL.ZIPPZP.9667_060103-POG_1POG-308SZ_20251013T000000
identifier	https://www.gov.pl/zagospodarowanieprzestrzenne/app /StrefaPlanistyczna/PL.ZIPPZP.9667/060103-POG/1POG-308SZ /20251013T000000
przestrzen nazw	PL.ZIPPZP.9667/060103-POG
lokalny id	1POG-308SZ
wersja id	20251013T000000
poczatek wersji obiektu	2025-10-13T00:00
nazwa	strefa wielofunkcyjna z zabudową zagrodową
oznaczenie	308SZ
symbol	SZ
obowiazuje od	2025-10-13
obowiazuje do	obecnie
status	w opracowaniu https://inspire.ec.europa.eu/codelist/ProcessStepGeneralValue /elaboration

charakter ustalenia	ogólnie wiążące https://inspire.ec.europa.eu/codelist/RegulationNatureValue/generallyBinding
profil podstawowy	teren zabudowy zagrodowej teren produkcji w gospodarstwach rolnych teren akwakultury i obsługi rybactwa teren komunikacji teren zieleni urządzonej teren ogrodów działkowych teren infrastruktury technicznej
profil dodatkowy	teren wielkotowarowej produkcji rolnej teren usług teren zieleni naturalnej teren lasu teren wód
maksymalna nadziemna intensywnosc zabudowy	0.8
maksymalny udzial powierzchni zabudowy	60%
maksymalna wysokosc zabudowy	12.0 m
minimalny udzial powierzchni biologicznie czynnej	30%
geometria	
plan	https://www.gov.pl/zagospodarowanieprzestrzenne/app/AktPlanowaniaPrzestrzennego/PL.ZIPPZP.9667/060103-POG/1POG

strefa planistyczna	PL.ZIPPZP.9667_060103-POG_1POG-309SZ_20251013T000000
identifier	https://www.gov.pl/zagospodarowanieprzestrzenne/app/StrefaPlanistyczna/PL.ZIPPZP.9667/060103-POG/1POG-309SZ/20251013T000000
przestrzen nazw	PL.ZIPPZP.9667/060103-POG
lokalny id	1POG-309SZ
wersja id	20251013T000000
poczatek wersji obiektu	2025-10-13T00:00
nazwa	strefa wielofunkcyjna z zabudową zagrodową
oznaczenie	309SZ
symbol	SZ
obowiazuje od	2025-10-13
obowiazuje do	obecnie

status	w opracowaniu https://inspire.ec.europa.eu/codelist/ProcessStepGeneralValue/elaboration
charakter ustalenia	ogólnie wiążące https://inspire.ec.europa.eu/codelist/RegulationNatureValue/generallyBinding
profil podstawowy	teren zabudowy zagrodowej teren produkcji w gospodarstwach rolnych teren akwakultury i obsługi rybactwa teren komunikacji teren zieleni urządzonej teren ogrodów działkowych teren infrastruktury technicznej
profil dodatkowy	teren wielkotowarowej produkcji rolnej teren usług teren zieleni naturalnej teren lasu teren wód
maksymalna nadziemna intensywnosc zabudowy	0.8
maksymalny udzial powierzchni zabudowy	60%
maksymalna wysokosc zabudowy	12.0 m
minimalny udzial powierzchni biologicznie czynnej	30%
geometria	
plan	https://www.gov.pl/zagospodarowanieprzestrzenne/app/AktPlanowaniaPrzestrzennego/PL.ZIPPZP.9667/060103-POG/1POG

strefa planistyczna	PL.ZIPPZP.9667_060103-POG_1POG-310SZ_20251013T000000
identifier	https://www.gov.pl/zagospodarowanieprzestrzenne/app/StrefaPlanistyczna/PL.ZIPPZP.9667/060103-POG/1POG-310SZ/20251013T000000
przestrzen nazw	PL.ZIPPZP.9667/060103-POG
lokalny id	1POG-310SZ
wersja id	20251013T000000
poczatek wersji obiektu	2025-10-13T00:00
nazwa	strefa wielofunkcyjna z zabudową zagrodową
oznaczenie	310SZ
symbol	SZ

obowiazuje od	2025-10-13
obowiazuje do	obecnie
status	w opracowaniu https://inspire.ec.europa.eu/codelist/ProcessStepGeneralValue/elaboration
charakter ustalenia	ogólnie wiążące https://inspire.ec.europa.eu/codelist/RegulationNatureValue/generallyBinding
profil podstawowy	teren zabudowy zagrodowej teren produkcji w gospodarstwach rolnych teren akwakultury i obsługi rybactwa teren komunikacji teren zieleni urządzonej teren ogrodów działkowych teren infrastruktury technicznej
profil dodatkowy	teren wielkotowarowej produkcji rolnej teren usług teren zieleni naturalnej teren lasu teren wód
maksymalna nadziemna intensywnosc zabudowy	0.8
maksymalny udzial powierzchni zabudowy	60%
maksymalna wysokosc zabudowy	12.0 m
minimalny udzial powierzchni biologicznie czynnej	30%
geometria	
plan	https://www.gov.pl/zagospodarowanieprzestrzenne/app/AktPlanowaniaPrzestrzennego/PL.ZIPPZP.9667/060103-POG/1POG

strefa planistyczna	PL.ZIPPZP.9667_060103-POG_1POG-311SZ_20251013T000000
identifier	https://www.gov.pl/zagospodarowanieprzestrzenne/app/StrefaPlanistyczna/PL.ZIPPZP.9667/060103-POG/1POG-311SZ/20251013T000000
przestrzen nazw	PL.ZIPPZP.9667/060103-POG
lokalny id	1POG-311SZ
wersja id	20251013T000000
poczatek wersji obiektu	2025-10-13T00:00
nazwa	strefa wielofunkcyjna z zabudową zagrodową

oznaczenie	311SZ
symbol	SZ
obowiazuje od	2025-10-13
obowiazuje do	obecnie
status	w opracowaniu https://inspire.ec.europa.eu/codelist/ProcessStepGeneralValue/elaboration
charakter ustalenia	ogólnie wiążące https://inspire.ec.europa.eu/codelist/RegulationNatureValue/generallyBinding
profil podstawowy	teren zabudowy zagrodowej teren produkcji w gospodarstwach rolnych teren akwakultury i obsługi rybactwa teren komunikacji teren zieleni urządzonej teren ogrodów działkowych teren infrastruktury technicznej
profil dodatkowy	teren wielkotowarowej produkcji rolnej teren usług teren zieleni naturalnej teren lasu teren wód
maksymalna nadziemna intensywnosc zabudowy	0.8
maksymalny udzial powierzchni zabudowy	60%
maksymalna wysokosc zabudowy	12.0 m
minimalny udzial powierzchni biologicznie czynnej	30%
geometria	
plan	https://www.gov.pl/zagospodarowanieprzestrzenne/app/AktPlanowaniaPrzestrzennego/PL.ZIPPZP.9667/060103-POG/1POG

strefa planistyczna	PL.ZIPPZP.9667_060103-POG_1POG-312SZ_20251013T000000
identifier	https://www.gov.pl/zagospodarowanieprzestrzenne/app/StrefaPlanistyczna/PL.ZIPPZP.9667/060103-POG/1POG-312SZ/20251013T000000
przestrzen nazw	PL.ZIPPZP.9667/060103-POG
lokalny id	1POG-312SZ
wersja id	20251013T000000

poczatek wersji obiektu	2025-10-13T00:00
nazwa	strefa wielofunkcyjna z zabudową zagrodową
oznaczenie	312SZ
symbol	SZ
obowiazuje od	2025-10-13
obowiazuje do	obecnie
status	w opracowaniu https://inspire.ec.europa.eu/codelist/ProcessStepGeneralValue/elaboration
charakter ustalenia	ogólnie wiążące https://inspire.ec.europa.eu/codelist/RegulationNatureValue/generallyBinding
profil podstawowy	teren zabudowy zagrodowej teren produkcji w gospodarstwach rolnych teren akwakultury i obsługi rybactwa teren komunikacji teren zieleni urządzonej teren ogrodów działkowych teren infrastruktury technicznej
profil dodatkowy	teren wielkotowarowej produkcji rolnej teren usług teren zieleni naturalnej teren lasu teren wód
maksymalna nadziemna intensywnosc zabudowy	0.8
maksymalny udzial powierzchni zabudowy	60%
maksymalna wysokosc zabudowy	12.0 m
minimalny udzial powierzchni biologicznie czynnej	30%
geometria	
plan	https://www.gov.pl/zagospodarowanieprzestrzenne/app/AktPlanowaniaPrzestrzennego/PL.ZIPPZP.9667/060103-POG/1POG

strefa planistyczna	PL.ZIPPZP.9667_060103-POG_1POG-313SZ_20251013T000000
identifier	https://www.gov.pl/zagospodarowanieprzestrzenne/app/StrefaPlanistyczna/PL.ZIPPZP.9667/060103-POG/1POG-313SZ/20251013T000000

przestrzen nazw	PL.ZIPPZP.9667/060103-POG
lokalny id	1POG-313SZ
wersja id	20251013T000000
poczatek wersji obiektu	2025-10-13T00:00
nazwa	strefa wielofunkcyjna z zabudową zagrodową
oznaczenie	313SZ
symbol	SZ
obowiazuje od	2025-10-13
obowiazuje do	obecnie
status	w opracowaniu https://inspire.ec.europa.eu/codelist/ProcessStepGeneralValue/elaboration
charakter ustalenia	ogólnie wiążące https://inspire.ec.europa.eu/codelist/RegulationNatureValue/generallyBinding
profil podstawowy	teren zabudowy zagrodowej teren produkcji w gospodarstwach rolnych teren akwakultury i obsługi rybactwa teren komunikacji teren zieleni urządzonej teren ogrodów działkowych teren infrastruktury technicznej
profil dodatkowy	teren wielkotowarowej produkcji rolnej teren usług teren zieleni naturalnej teren lasu teren wód
maksymalna nadziemna intensywnosc zabudowy	0.8
maksymalny udzial powierzchni zabudowy	60%
maksymalna wysokosc zabudowy	12.0 m
minimalny udzial powierzchni biologicznie czynnej	30%
geometria	
plan	https://www.gov.pl/zagospodarowanieprzestrzenne/app/AktPlanowaniaPrzestrzennego/PL.ZIPPZP.9667/060103-POG/1POG

strefa planistyczna	PL.ZIPPZP.9667_060103-POG_1POG-314SZ_20251013T000000

identifier	https://www.gov.pl/zagospodarowanieprzestrzenne/app /StrefaPlanistyczna/PL.ZIPPZP.9667/060103-POG/1POG-314SZ /20251013T000000
przestrzen nazw	PL.ZIPPZP.9667/060103-POG
lokalny id	1POG-314SZ
wersja id	20251013T000000
poczatek wersji obiektu	2025-10-13T00:00
nazwa	strefa wielofunkcyjna z zabudową zagrodową
oznaczenie	314SZ
symbol	SZ
obowiazuje od	2025-10-13
obowiazuje do	obecnie
status	w opracowaniu https://inspire.ec.europa.eu/codelist/ProcessStepGeneralValue /elaboration
charakter ustalenia	ogólnie wiążące https://inspire.ec.europa.eu/codelist/RegulationNatureValue /generallyBinding
profil podstawowy	teren zabudowy zagrodowej teren produkcji w gospodarstwach rolnych teren akwakultury i obsługi rybactwa teren komunikacji teren zieleni urządzonej teren ogrodów działkowych teren infrastruktury technicznej
profil dodatkowy	teren wielkotowarowej produkcji rolnej teren usług teren zieleni naturalnej teren lasu teren wód
maksymalna nadziemna intensywnosc zabudowy	0.8
maksymalny udzial powierzchni zabudowy	60%
maksymalna wysokosc zabudowy	12.0 m
minimalny udzial powierzchni biologicznie czynnej	30%
geometria	
plan	https://www.gov.pl/zagospodarowanieprzestrzenne/app

	/AktPlanowaniaPrzestrzennego/PL.ZIPPZP.9667/060103-POG/1POG
strefa planistyczna	PL.ZIPPZP.9667_060103-POG_1POG-315SZ_20251013T000000
identifier	https://www.gov.pl/zagospodarowanieprzestrzenne/app /StrefaPlanistyczna/PL.ZIPPZP.9667/060103-POG/1POG-315SZ /20251013T000000
przestrzen nazw	PL.ZIPPZP.9667/060103-POG
lokalny id	1POG-315SZ
wersja id	20251013T000000
poczatek wersji obiektu	2025-10-13T00:00
nazwa	strefa wielofunkcyjna z zabudową zagrodową
oznaczenie	315SZ
symbol	SZ
obowiazuje od	2025-10-13
obowiazuje do	obecnie
status	w opracowaniu https://inspire.ec.europa.eu/codelist/ProcessStepGeneralValue /elaboration
charakter ustalenia	ogólnie wiążące https://inspire.ec.europa.eu/codelist/RegulationNatureValue /generallyBinding
profil podstawowy	teren zabudowy zagrodowej teren produkcji w gospodarstwach rolnych teren akwakultury i obsługi rybactwa teren komunikacji teren zieleni urządzonej teren ogrodów działkowych teren infrastruktury technicznej
profil dodatkowy	teren wielkotowarowej produkcji rolnej teren usług teren zieleni naturalnej teren lasu teren wód
maksymalna nadziemna intensywnosc zabudowy	0.8
maksymalny udzial powierzchni zabudowy	60%
maksymalna wysokosc zabudowy	12.0 m
minimalny udzial powierzchni biologicznie czynnej	30%
geometria	



plan	https://www.gov.pl/zagospodarowanieprzestrzenne/app/AktPlanowaniaPrzestrzennego/PL.ZIPPZP.9667/060103-POG/1POG
strefa planistyczna	PL.ZIPPZP.9667_060103-POG_1POG-316SZ_20251013T000000
identifier	https://www.gov.pl/zagospodarowanieprzestrzenne/app/StrefaPlanistyczna/PL.ZIPPZP.9667/060103-POG/1POG-316SZ/20251013T000000
przestrzen nazw	PL.ZIPPZP.9667/060103-POG
lokalny id	1POG-316SZ
wersja id	20251013T000000
poczatek wersji obiektu	2025-10-13T00:00
nazwa	strefa wielofunkcyjna z zabudową zagrodową
oznaczenie	316SZ
symbol	SZ
obowiazuje od	2025-10-13
obowiazuje do	obecnie
status	w opracowaniu https://inspire.ec.europa.eu/codelist/ProcessStepGeneralValue/elaboration
charakter ustalenia	ogólnie wiążące https://inspire.ec.europa.eu/codelist/RegulationNatureValue/generallyBinding
profil podstawowy	teren zabudowy zagrodowej teren produkcji w gospodarstwach rolnych teren akwakultury i obsługi rybactwa teren komunikacji teren zieleni urządzonej teren ogrodów działkowych teren infrastruktury technicznej
profil dodatkowy	teren wielkotowarowej produkcji rolnej teren usług teren zieleni naturalnej teren lasu teren wód
maksymalna nadziemna intensywnosc zabudowy	0.8
maksymalny udzial powierzchni zabudowy	60%

maksymalna wysokosc zabudowy	12.0 m
minimalny udzial powierzchni biologicznie czynnej	30%
geometria	
plan	https://www.gov.pl/zagospodarowanieprzestrzenne/app/AktPlanowaniaPrzestrzennego/PL.ZIPPZP.9667/060103-POG/1POG
strefa planistyczna	PL.ZIPPZP.9667_060103-POG_1POG-317SZ_20251013T000000
identifier	https://www.gov.pl/zagospodarowanieprzestrzenne/app/StrefaPlanistyczna/PL.ZIPPZP.9667/060103-POG/1POG-317SZ/20251013T000000
przestrzen nazw	PL.ZIPPZP.9667/060103-POG
lokalny id	1POG-317SZ
wersja id	20251013T000000
poczatek wersji obiektu	2025-10-13T00:00
nazwa	strefa wielofunkcyjna z zabudową zagrodową
oznaczenie	317SZ
symbol	SZ
obowiazuje od	2025-10-13
obowiazuje do	obecnie
status	w opracowaniu https://inspire.ec.europa.eu/codelist/ProcessStepGeneralValue/elaboration
charakter ustalenia	ogólnie wiążące https://inspire.ec.europa.eu/codelist/RegulationNatureValue/generallyBinding
profil podstawowy	teren zabudowy zagrodowej teren produkcji w gospodarstwach rolnych teren akwakultury i obsługi rybactwa teren komunikacji teren zieleni urządzonej teren ogrodów działkowych teren infrastruktury technicznej
profil dodatkowy	teren wielkotowarowej produkcji rolnej teren usług teren zieleni naturalnej teren lasu teren wód
maksymalna nadziemna	

intensywnosc zabudowy	0.8
maksymalny udzial powierzchni zabudowy	60%
maksymalna wysokosc zabudowy	12.0 m
minimalny udzial powierzchni biologicznie czynnej	30%
geometria	
plan	https://www.gov.pl/zagospodarowanieprzestrzenne/app /AktPlanowaniaPrzestrzennego/PL.ZIPPZP.9667/060103-POG/1POG

strefa planistyczna	PL.ZIPPZP.9667_060103-POG_1POG-318SZ_20251013T000000
identifier	https://www.gov.pl/zagospodarowanieprzestrzenne/app /StrefaPlanistyczna/PL.ZIPPZP.9667/060103-POG/1POG-318SZ /20251013T000000
przestrzen nazw	PL.ZIPPZP.9667/060103-POG
lokalny id	1POG-318SZ
wersja id	20251013T000000
poczatek wersji obiektu	2025-10-13T00:00
nazwa	strefa wielofunkcyjna z zabudową zagrodową
oznaczenie	318SZ
symbol	SZ
obowiazuje od	2025-10-13
obowiazuje do	obecnie
status	w opracowaniu https://inspire.ec.europa.eu/codelist/ProcessStepGeneralValue /elaboration
charakter ustalenia	ogólnie wiążące https://inspire.ec.europa.eu/codelist/RegulationNatureValue /generallyBinding
profil podstawowy	teren zabudowy zagrodowej teren produkcji w gospodarstwach rolnych teren akwakultury i obsługi rybactwa teren komunikacji teren zieleni urządzonej teren ogrodów działkowych teren infrastruktury technicznej
profil dodatkowy	teren wielkotowarowej produkcji rolnej teren usług teren zieleni naturalnej

	teren lasu teren wód
maksymalna nadziemna intensywnosc zabudowy	0.8
maksymalny udzial powierzchni zabudowy	60%
maksymalna wysokosc zabudowy	12.0 m
minimalny udzial powierzchni biologicznie czynnej	30%
geometria	
plan	https://www.gov.pl/zagospodarowanieprzestrzenne/app /AktPlanowaniaPrzestrzennego/PL.ZIPPZP.9667/060103-POG/1POG

strefa planistyczna	PL.ZIPPZP.9667_060103-POG_1POG-319SZ_20251013T000000
identifier	https://www.gov.pl/zagospodarowanieprzestrzenne/app /StrefaPlanistyczna/PL.ZIPPZP.9667/060103-POG/1POG-319SZ /20251013T000000
przestrzen nazw	PL.ZIPPZP.9667/060103-POG
lokalny id	1POG-319SZ
wersja id	20251013T000000
poczatek wersji obiektu	2025-10-13T00:00
nazwa	strefa wielofunkcyjna z zabudową zagrodową
oznaczenie	319SZ
symbol	SZ
obowiazuje od	2025-10-13
obowiazuje do	obecnie
status	w opracowaniu https://inspire.ec.europa.eu/codelist/ProcessStepGeneralValue /elaboration
charakter ustalenia	ogólnie wiążące https://inspire.ec.europa.eu/codelist/RegulationNatureValue /generallyBinding
profil podstawowy	teren zabudowy zagrodowej teren produkcji w gospodarstwach rolnych teren akwakultury i obsługi rybactwa teren komunikacji teren zieleni urządzonej teren ogrodów działkowych teren infrastruktury technicznej

profil dodatkowy	teren wielkotowarowej produkcji rolnej teren usług teren zieleni naturalnej teren lasu teren wód
maksymalna nadziemna intensywnosc zabudowy	0.8
maksymalny udzial powierzchni zabudowy	60%
maksymalna wysokosc zabudowy	12.0 m
minimalny udzial powierzchni biologicznie czynnej	30%
geometria	
plan	https://www.gov.pl/zagospodarowanieprzestrzenne/app /AktPlanowaniaPrzestrzennego/PL.ZIPPZP.9667/060103-POG/1POG

strefa planistyczna	PL.ZIPPZP.9667_060103-POG_1POG-320SZ_20251013T000000
identifier	https://www.gov.pl/zagospodarowanieprzestrzenne/app /StrefaPlanistyczna/PL.ZIPPZP.9667/060103-POG/1POG-320SZ /20251013T000000
przestrzen nazw	PL.ZIPPZP.9667/060103-POG
lokalny id	1POG-320SZ
wersja id	20251013T000000
poczatek wersji obiektu	2025-10-13T00:00
nazwa	strefa wielofunkcyjna z zabudową zagrodową
oznaczenie	320SZ
symbol	SZ
obowiazuje od	2025-10-13
obowiazuje do	obecnie
status	w opracowaniu https://inspire.ec.europa.eu/codelist/ProcessStepGeneralValue /elaboration
charakter ustalenia	ogólnie wiążące https://inspire.ec.europa.eu/codelist/RegulationNatureValue /generallyBinding
profil podstawowy	teren zabudowy zagrodowej teren produkcji w gospodarstwach rolnych teren akwakultury i obsługi rybactwa

	teren komunikacji teren zieleni urządzonej teren ogrodów działkowych teren infrastruktury technicznej
profil dodatkowy	teren wielkotowarowej produkcji rolnej teren usług teren zieleni naturalnej teren lasu teren wód
maksymalna nadziemna intensywnosc zabudowy	0.8
maksymalny udzial powierzchni zabudowy	60%
maksymalna wysokosc zabudowy	12.0 m
minimalny udzial powierzchni biologicznie czynnej	30%
geometria	
plan	https://www.gov.pl/zagospodarowanieprzestrzenne/app /AktPlanowaniaPrzestrzennego/PL.ZIPPZP.9667/060103-POG/1POG

strefa planistyczna	PL.ZIPPZP.9667_060103-POG_1POG-321SZ_20251013T000000
identifier	https://www.gov.pl/zagospodarowanieprzestrzenne/app /StrefaPlanistyczna/PL.ZIPPZP.9667/060103-POG/1POG-321SZ /20251013T000000
przestrzen nazw	PL.ZIPPZP.9667/060103-POG
lokalny id	1POG-321SZ
wersja id	20251013T000000
poczatek wersji obiektu	2025-10-13T00:00
nazwa	strefa wielofunkcyjna z zabudową zagrodową
oznaczenie	321SZ
symbol	SZ
obowiazuje od	2025-10-13
obowiazuje do	obecnie
status	w opracowaniu https://inspire.ec.europa.eu/codelist/ProcessStepGeneralValue /elaboration
charakter ustalenia	ogólnie wiążące https://inspire.ec.europa.eu/codelist/RegulationNatureValue /generallyBinding

profil podstawowy	teren zabudowy zagrodowej teren produkcji w gospodarstwach rolnych teren akwakultury i obsługi rybactwa teren komunikacji teren zieleni urządzonej teren ogrodów działkowych teren infrastruktury technicznej
profil dodatkowy	teren wielkotowarowej produkcji rolnej teren usług teren zieleni naturalnej teren lasu teren wód
maksymalna nadziemna intensywnosc zabudowy	0.8
maksymalny udzial powierzchni zabudowy	60%
maksymalna wysokosc zabudowy	12.0 m
minimalny udzial powierzchni biologicznie czynnej	30%
geometria	
plan	https://www.gov.pl/zagospodarowanieprzestrzenne/app /AktPlanowaniaPrzestrzennego/PL.ZIPPZP.9667/060103-POG/1POG

strefa planistyczna	PL.ZIPPZP.9667_060103-POG_1POG-322SZ_20251013T000000
identifier	https://www.gov.pl/zagospodarowanieprzestrzenne/app /StrefaPlanistyczna/PL.ZIPPZP.9667/060103-POG/1POG-322SZ /20251013T000000
przestrzen nazw	PL.ZIPPZP.9667/060103-POG
lokalny id	1POG-322SZ
wersja id	20251013T000000
poczatek wersji obiektu	2025-10-13T00:00
nazwa	strefa wielofunkcyjna z zabudową zagrodową
oznaczenie	322SZ
symbol	SZ
obowiazuje od	2025-10-13
obowiazuje do	obecnie
status	w opracowaniu https://inspire.ec.europa.eu/codelist/ProcessStepGeneralValue /elaboration

charakter ustalenia	ogólnie wiążące https://inspire.ec.europa.eu/codelist/RegulationNatureValue/generallyBinding
profil podstawowy	teren zabudowy zagrodowej teren produkcji w gospodarstwach rolnych teren akwakultury i obsługi rybactwa teren komunikacji teren zieleni urządzonej teren ogrodów działkowych teren infrastruktury technicznej
profil dodatkowy	teren wielkotowarowej produkcji rolnej teren usług teren zieleni naturalnej teren lasu teren wód
maksymalna nadziemna intensywnosc zabudowy	0.8
maksymalny udzial powierzchni zabudowy	60%
maksymalna wysokosc zabudowy	12.0 m
minimalny udzial powierzchni biologicznie czynnej	30%
geometria	
plan	https://www.gov.pl/zagospodarowanieprzestrzenne/app/AktPlanowaniaPrzestrzennego/PL.ZIPPZP.9667/060103-POG/1POG

strefa planistyczna	PL.ZIPPZP.9667_060103-POG_1POG-323SZ_20251013T000000
identifier	https://www.gov.pl/zagospodarowanieprzestrzenne/app/StrefaPlanistyczna/PL.ZIPPZP.9667/060103-POG/1POG-323SZ/20251013T000000
przestrzen nazw	PL.ZIPPZP.9667/060103-POG
lokalny id	1POG-323SZ
wersja id	20251013T000000
poczatek wersji obiektu	2025-10-13T00:00
nazwa	strefa wielofunkcyjna z zabudową zagrodową
oznaczenie	323SZ
symbol	SZ
obowiazuje od	2025-10-13
obowiazuje do	obecnie

status	w opracowaniu https://inspire.ec.europa.eu/codelist/ProcessStepGeneralValue/elaboration
charakter ustalenia	ogólnie wiążące https://inspire.ec.europa.eu/codelist/RegulationNatureValue/generallyBinding
profil podstawowy	teren zabudowy zagrodowej teren produkcji w gospodarstwach rolnych teren akwakultury i obsługi rybactwa teren komunikacji teren zieleni urządzonej teren ogrodów działkowych teren infrastruktury technicznej
profil dodatkowy	teren wielkotowarowej produkcji rolnej teren usług teren zieleni naturalnej teren lasu teren wód
maksymalna nadziemna intensywnosc zabudowy	0.8
maksymalny udzial powierzchni zabudowy	60%
maksymalna wysokosc zabudowy	12.0 m
minimalny udzial powierzchni biologicznie czynnej	30%
geometria	
plan	https://www.gov.pl/zagospodarowanieprzestrzenne/app/AktPlanowaniaPrzestrzennego/PL.ZIPPZP.9667/060103-POG/1POG

strefa planistyczna	PL.ZIPPZP.9667_060103-POG_1POG-324SZ_20251013T000000
identifier	https://www.gov.pl/zagospodarowanieprzestrzenne/app/StrefaPlanistyczna/PL.ZIPPZP.9667/060103-POG/1POG-324SZ/20251013T000000
przestrzen nazw	PL.ZIPPZP.9667/060103-POG
lokalny id	1POG-324SZ
wersja id	20251013T000000
poczatek wersji obiektu	2025-10-13T00:00
nazwa	strefa wielofunkcyjna z zabudową zagrodową
oznaczenie	324SZ
symbol	SZ

obowiazuje od	2025-10-13
obowiazuje do	obecnie
status	w opracowaniu https://inspire.ec.europa.eu/codelist/ProcessStepGeneralValue/elaboration
charakter ustalenia	ogólnie wiążące https://inspire.ec.europa.eu/codelist/RegulationNatureValue/generallyBinding
profil podstawowy	teren zabudowy zagrodowej teren produkcji w gospodarstwach rolnych teren akwakultury i obsługi rybactwa teren komunikacji teren zieleni urządzonej teren ogrodów działkowych teren infrastruktury technicznej
profil dodatkowy	teren wielkotowarowej produkcji rolnej teren usług teren zieleni naturalnej teren lasu teren wód
maksymalna nadziemna intensywnosc zabudowy	0.8
maksymalny udzial powierzchni zabudowy	60%
maksymalna wysokosc zabudowy	12.0 m
minimalny udzial powierzchni biologicznie czynnej	30%
geometria	
plan	https://www.gov.pl/zagospodarowanieprzestrzenne/app/AktPlanowaniaPrzestrzennego/PL.ZIPPZP.9667/060103-POG/1POG

strefa planistyczna	PL.ZIPPZP.9667_060103-POG_1POG-325SZ_20251013T000000
identifier	https://www.gov.pl/zagospodarowanieprzestrzenne/app/StrefaPlanistyczna/PL.ZIPPZP.9667/060103-POG/1POG-325SZ/20251013T000000
przestrzen nazw	PL.ZIPPZP.9667/060103-POG
lokalny id	1POG-325SZ
wersja id	20251013T000000
poczatek wersji obiektu	2025-10-13T00:00
nazwa	strefa wielofunkcyjna z zabudową zagrodową

oznaczenie	325SZ
symbol	SZ
obowiazuje od	2025-10-13
obowiazuje do	obecnie
status	w opracowaniu https://inspire.ec.europa.eu/codelist/ProcessStepGeneralValue/elaboration
charakter ustalenia	ogólnie wiążące https://inspire.ec.europa.eu/codelist/RegulationNatureValue/generallyBinding
profil podstawowy	teren zabudowy zagrodowej teren produkcji w gospodarstwach rolnych teren akwakultury i obsługi rybactwa teren komunikacji teren zieleni urządzonej teren ogrodów działkowych teren infrastruktury technicznej
profil dodatkowy	teren wielkotowarowej produkcji rolnej teren usług teren zieleni naturalnej teren lasu teren wód
maksymalna nadziemna intensywnosc zabudowy	0.8
maksymalny udzial powierzchni zabudowy	60%
maksymalna wysokosc zabudowy	12.0 m
minimalny udzial powierzchni biologicznie czynnej	30%
geometria	
plan	https://www.gov.pl/zagospodarowanieprzestrzenne/app/AktPlanowaniaPrzestrzennego/PL.ZIPPZP.9667/060103-POG/1POG

strefa planistyczna	PL.ZIPPZP.9667_060103-POG_1POG-326SZ_20251013T000000
identifier	https://www.gov.pl/zagospodarowanieprzestrzenne/app/StrefaPlanistyczna/PL.ZIPPZP.9667/060103-POG/1POG-326SZ/20251013T000000
przestrzen nazw	PL.ZIPPZP.9667/060103-POG
lokalny id	1POG-326SZ
wersja id	20251013T000000

poczatek wersji obiektu	2025-10-13T00:00
nazwa	strefa wielofunkcyjna z zabudową zagrodową
oznaczenie	326SZ
symbol	SZ
obowiazuje od	2025-10-13
obowiazuje do	obecnie
status	w opracowaniu https://inspire.ec.europa.eu/codelist/ProcessStepGeneralValue/elaboration
charakter ustalenia	ogólnie wiążące https://inspire.ec.europa.eu/codelist/RegulationNatureValue/generallyBinding
profil podstawowy	teren zabudowy zagrodowej teren produkcji w gospodarstwach rolnych teren akwakultury i obsługi rybactwa teren komunikacji teren zieleni urządzonej teren ogrodów działkowych teren infrastruktury technicznej
profil dodatkowy	teren wielkotowarowej produkcji rolnej teren usług teren zieleni naturalnej teren lasu teren wód
maksymalna nadziemna intensywnosc zabudowy	0.8
maksymalny udzial powierzchni zabudowy	60%
maksymalna wysokosc zabudowy	12.0 m
minimalny udzial powierzchni biologicznie czynnej	30%
geometria	
plan	https://www.gov.pl/zagospodarowanieprzestrzenne/app/AktPlanowaniaPrzestrzennego/PL.ZIPPZP.9667/060103-POG/1POG

strefa planistyczna	PL.ZIPPZP.9667_060103-POG_1POG-327SZ_20251013T000000
identifier	https://www.gov.pl/zagospodarowanieprzestrzenne/app/StrefaPlanistyczna/PL.ZIPPZP.9667/060103-POG/1POG-327SZ/20251013T000000

przestrzen nazw	PL.ZIPPZP.9667/060103-POG
lokalny id	1POG-327SZ
wersja id	20251013T000000
poczatek wersji obiektu	2025-10-13T00:00
nazwa	strefa wielofunkcyjna z zabudową zagrodową
oznaczenie	327SZ
symbol	SZ
obowiazuje od	2025-10-13
obowiazuje do	obecnie
status	w opracowaniu https://inspire.ec.europa.eu/codelist/ProcessStepGeneralValue/elaboration
charakter ustalenia	ogólnie wiążące https://inspire.ec.europa.eu/codelist/RegulationNatureValue/generallyBinding
profil podstawowy	teren zabudowy zagrodowej teren produkcji w gospodarstwach rolnych teren akwakultury i obsługi rybactwa teren komunikacji teren zieleni urządzonej teren ogrodów działkowych teren infrastruktury technicznej
profil dodatkowy	teren wielkotowarowej produkcji rolnej teren usług teren zieleni naturalnej teren lasu teren wód
maksymalna nadziemna intensywnosc zabudowy	0.8
maksymalny udzial powierzchni zabudowy	60%
maksymalna wysokosc zabudowy	12.0 m
minimalny udzial powierzchni biologicznie czynnej	30%
geometria	
plan	https://www.gov.pl/zagospodarowanieprzestrzenne/app/AktPlanowaniaPrzestrzennego/PL.ZIPPZP.9667/060103-POG/1POG

strefa planistyczna	PL.ZIPPZP.9667_060103-POG_1POG-328SZ_20251103T085832

identifier	https://www.gov.pl/zagospodarowanieprzestrzenne/app /StrefaPlanistyczna/PL.ZIPPZP.9667/060103-POG/1POG-328SZ /20251103T085832
przestrzen nazw	PL.ZIPPZP.9667/060103-POG
lokalny id	1POG-328SZ
wersja id	20251103T085832
poczatek wersji obiektu	2025-11-03T08:58:32
nazwa	strefa wielofunkcyjna z zabudową zagrodową
oznaczenie	328SZ
symbol	SZ
obowiazuje od	2025-10-13
obowiazuje do	obecnie
status	w opracowaniu https://inspire.ec.europa.eu/codelist/ProcessStepGeneralValue /elaboration
charakter ustalenia	ogólnie wiążące https://inspire.ec.europa.eu/codelist/RegulationNatureValue /generallyBinding
profil podstawowy	teren zabudowy zagrodowej teren produkcji w gospodarstwach rolnych teren akwakultury i obsługi rybactwa teren komunikacji teren zieleni urządzonej teren ogrodów działkowych teren infrastruktury technicznej
profil dodatkowy	teren wielkotowarowej produkcji rolnej teren usług teren zieleni naturalnej teren lasu teren wód
maksymalna nadziemna intensywnosc zabudowy	0.8
maksymalny udzial powierzchni zabudowy	60%
maksymalna wysokosc zabudowy	9.0 m
minimalny udzial powierzchni biologicznie czynnej	30%
geometria	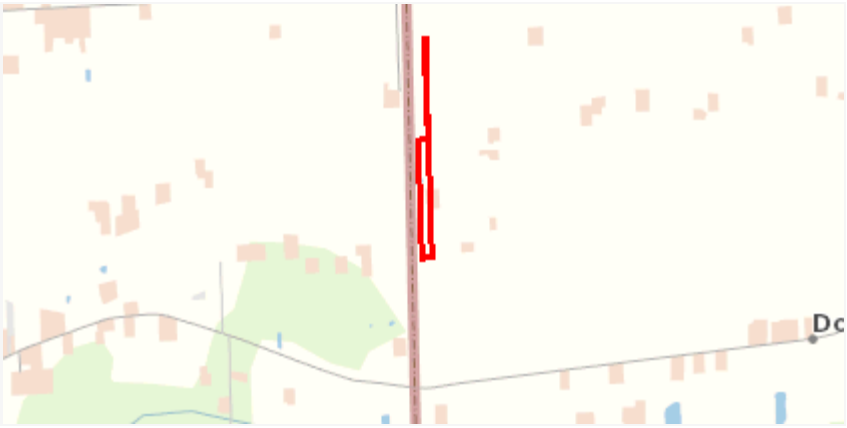
plan	https://www.gov.pl/zagospodarowanieprzestrzenne/app

	/AktPlanowaniaPrzestrzennego/PL.ZIPPZP.9667/060103-POG/1POG
strefa planistyczna	PL.ZIPPZP.9667_060103-POG_1POG-329SZ_20251013T000000
identifier	https://www.gov.pl/zagospodarowanieprzestrzenne/app /StrefaPlanistyczna/PL.ZIPPZP.9667/060103-POG/1POG-329SZ /20251013T000000
przestrzen nazw	PL.ZIPPZP.9667/060103-POG
lokalny id	1POG-329SZ
wersja id	20251013T000000
poczatek wersji obiektu	2025-10-13T00:00
nazwa	strefa wielofunkcyjna z zabudową zagrodową
oznaczenie	329SZ
symbol	SZ
obowiazuje od	2025-10-13
obowiazuje do	obecnie
status	w opracowaniu https://inspire.ec.europa.eu/codelist/ProcessStepGeneralValue /elaboration
charakter ustalenia	ogólnie wiążące https://inspire.ec.europa.eu/codelist/RegulationNatureValue /generallyBinding
profil podstawowy	teren zabudowy zagrodowej teren produkcji w gospodarstwach rolnych teren akwakultury i obsługi rybactwa teren komunikacji teren zieleni urządzonej teren ogrodów działkowych teren infrastruktury technicznej
profil dodatkowy	teren wielkotowarowej produkcji rolnej teren usług teren zieleni naturalnej teren lasu teren wód
maksymalna nadziemna intensywnosc zabudowy	0.8
maksymalny udzial powierzchni zabudowy	60%
maksymalna wysokosc zabudowy	12.0 m
minimalny udzial powierzchni biologicznie czynnej	30%
geometria	



plan	https://www.gov.pl/zagospodarowanieprzestrzenne/app/AktPlanowaniaPrzestrzennego/PL.ZIPPZP.9667/060103-POG/1POG
strefa planistyczna	PL.ZIPPZP.9667_060103-POG_1POG-330SZ_20251013T000000
identifier	https://www.gov.pl/zagospodarowanieprzestrzenne/app/StrefaPlanistyczna/PL.ZIPPZP.9667/060103-POG/1POG-330SZ/20251013T000000
przestrzen nazw	PL.ZIPPZP.9667/060103-POG
lokalny id	1POG-330SZ
wersja id	20251013T000000
poczatek wersji obiektu	2025-10-13T00:00
nazwa	strefa wielofunkcyjna z zabudową zagrodową
oznaczenie	330SZ
symbol	SZ
obowiazuje od	2025-10-13
obowiazuje do	obecnie
status	w opracowaniu https://inspire.ec.europa.eu/codelist/ProcessStepGeneralValue/elaboration
charakter ustalenia	ogólnie wiążące https://inspire.ec.europa.eu/codelist/RegulationNatureValue/generallyBinding
profil podstawowy	teren zabudowy zagrodowej teren produkcji w gospodarstwach rolnych teren akwakultury i obsługi rybactwa teren komunikacji teren zieleni urządzonej teren ogrodów działkowych teren infrastruktury technicznej
profil dodatkowy	teren wielkotowarowej produkcji rolnej teren usług teren zieleni naturalnej teren lasu teren wód
maksymalna nadziemna intensywnosc zabudowy	0.8
maksymalny udzial powierzchni zabudowy	60%

maksymalna wysokosc zabudowy	12.0 m
minimalny udzial powierzchni biologicznie czynnej	30%
geometria	
plan	https://www.gov.pl/zagospodarowanieprzestrzenne/app/AktPlanowaniaPrzestrzennego/PL.ZIPPZP.9667/060103-POG/1POG
strefa planistyczna	PL.ZIPPZP.9667_060103-POG_1POG-331SZ_20251013T000000
identifier	https://www.gov.pl/zagospodarowanieprzestrzenne/app/StrefaPlanistyczna/PL.ZIPPZP.9667/060103-POG/1POG-331SZ/20251013T000000
przestrzen nazw	PL.ZIPPZP.9667/060103-POG
lokalny id	1POG-331SZ
wersja id	20251013T000000
poczatek wersji obiektu	2025-10-13T00:00
nazwa	strefa wielofunkcyjna z zabudową zagrodową
oznaczenie	331SZ
symbol	SZ
obowiazuje od	2025-10-13
obowiazuje do	obecnie
status	w opracowaniu https://inspire.ec.europa.eu/codelist/ProcessStepGeneralValue/elaboration
charakter ustalenia	ogólnie wiążące https://inspire.ec.europa.eu/codelist/RegulationNatureValue/generallyBinding
profil podstawowy	teren zabudowy zagrodowej teren produkcji w gospodarstwach rolnych teren akwakultury i obsługi rybactwa teren komunikacji teren zieleni urządzonej teren ogrodów działkowych teren infrastruktury technicznej
profil dodatkowy	teren wielkotowarowej produkcji rolnej teren usług teren zieleni naturalnej teren lasu teren wód
maksymalna nadziemna	

intensywnosc zabudowy	0.8
maksymalny udzial powierzchni zabudowy	60%
maksymalna wysokosc zabudowy	12.0 m
minimalny udzial powierzchni biologicznie czynnej	30%
geometria	
plan	https://www.gov.pl/zagospodarowanieprzestrzenne/app/AktPlanowaniaPrzestrzennego/PL.ZIPPZP.9667/060103-POG/1POG
strefa planistyczna	PL.ZIPPZP.9667_060103-POG_1POG-332SZ_20251013T000000
identifier	https://www.gov.pl/zagospodarowanieprzestrzenne/app/StrefaPlanistyczna/PL.ZIPPZP.9667/060103-POG/1POG-332SZ/20251013T000000
przestrzen nazw	PL.ZIPPZP.9667/060103-POG
lokalny id	1POG-332SZ
wersja id	20251013T000000
poczatek wersji obiektu	2025-10-13T00:00
nazwa	strefa wielofunkcyjna z zabudową zagrodową
oznaczenie	332SZ
symbol	SZ
obowiazuje od	2025-10-13
obowiazuje do	obecnie
status	w opracowaniu https://inspire.ec.europa.eu/codelist/ProcessStepGeneralValue/elaboration
charakter ustalenia	ogólnie wiążące https://inspire.ec.europa.eu/codelist/RegulationNatureValue/generallyBinding
profil podstawowy	teren zabudowy zagrodowej teren produkcji w gospodarstwach rolnych teren akwakultury i obsługi rybactwa teren komunikacji teren zieleni urządzonej teren ogrodów działkowych teren infrastruktury technicznej
profil dodatkowy	teren wielkotowarowej produkcji rolnej teren usług teren zieleni naturalnej

	teren lasu teren wód
maksymalna nadziemna intensywnosc zabudowy	0.8
maksymalny udzial powierzchni zabudowy	60%
maksymalna wysokosc zabudowy	12.0 m
minimalny udzial powierzchni biologicznie czynnej	30%
geometria	
plan	https://www.gov.pl/zagospodarowanieprzestrzenne/app /AktPlanowaniaPrzestrzennego/PL.ZIPPZP.9667/060103-POG/1POG

strefa planistyczna	PL.ZIPPZP.9667_060103-POG_1POG-333SZ_20251013T000000
identifier	https://www.gov.pl/zagospodarowanieprzestrzenne/app /StrefaPlanistyczna/PL.ZIPPZP.9667/060103-POG/1POG-333SZ /20251013T000000
przestrzen nazw	PL.ZIPPZP.9667/060103-POG
lokalny id	1POG-333SZ
wersja id	20251013T000000
poczatek wersji obiektu	2025-10-13T00:00
nazwa	strefa wielofunkcyjna z zabudową zagrodową
oznaczenie	333SZ
symbol	SZ
obowiazuje od	2025-10-13
obowiazuje do	obecnie
status	w opracowaniu https://inspire.ec.europa.eu/codelist/ProcessStepGeneralValue /elaboration
charakter ustalenia	ogólnie wiążące https://inspire.ec.europa.eu/codelist/RegulationNatureValue /generallyBinding
profil podstawowy	teren zabudowy zagrodowej teren produkcji w gospodarstwach rolnych teren akwakultury i obsługi rybactwa teren komunikacji teren zieleni urządzonej teren ogrodów działkowych teren infrastruktury technicznej

profil dodatkowy	teren wielkotowarowej produkcji rolnej teren usług teren zieleni naturalnej teren lasu teren wód
maksymalna nadziemna intensywnosc zabudowy	0.8
maksymalny udzial powierzchni zabudowy	60%
maksymalna wysokosc zabudowy	12.0 m
minimalny udzial powierzchni biologicznie czynnej	30%
geometria	
plan	https://www.gov.pl/zagospodarowanieprzestrzenne/app /AktPlanowaniaPrzestrzennego/PL.ZIPPZP.9667/060103-POG/1POG

strefa planistyczna	PL.ZIPPZP.9667_060103-POG_1POG-334SZ_20251013T000000
identifier	https://www.gov.pl/zagospodarowanieprzestrzenne/app /StrefaPlanistyczna/PL.ZIPPZP.9667/060103-POG/1POG-334SZ /20251013T000000
przestrzen nazw	PL.ZIPPZP.9667/060103-POG
lokalny id	1POG-334SZ
wersja id	20251013T000000
poczatek wersji obiektu	2025-10-13T00:00
nazwa	strefa wielofunkcyjna z zabudową zagrodową
oznaczenie	334SZ
symbol	SZ
obowiazuje od	2025-10-13
obowiazuje do	obecnie
status	w opracowaniu https://inspire.ec.europa.eu/codelist/ProcessStepGeneralValue /elaboration
charakter ustalenia	ogólnie wiążące https://inspire.ec.europa.eu/codelist/RegulationNatureValue /generallyBinding
profil podstawowy	teren zabudowy zagrodowej teren produkcji w gospodarstwach rolnych teren akwakultury i obsługi rybactwa

	teren komunikacji teren zieleni urządzonej teren ogrodów działkowych teren infrastruktury technicznej
profil dodatkowy	teren wielkotowarowej produkcji rolnej teren usług teren zieleni naturalnej teren lasu teren wód
maksymalna nadziemna intensywnosc zabudowy	0.8
maksymalny udzial powierzchni zabudowy	60%
maksymalna wysokosc zabudowy	12.0 m
minimalny udzial powierzchni biologicznie czynnej	30%
geometria	
plan	https://www.gov.pl/zagospodarowanieprzestrzenne/app /AktPlanowaniaPrzestrzennego/PL.ZIPPZP.9667/060103-POG/1POG

strefa planistyczna	PL.ZIPPZP.9667_060103-POG_1POG-335SZ_20251013T000000
identifier	https://www.gov.pl/zagospodarowanieprzestrzenne/app /StrefaPlanistyczna/PL.ZIPPZP.9667/060103-POG/1POG-335SZ /20251013T000000
przestrzen nazw	PL.ZIPPZP.9667/060103-POG
lokalny id	1POG-335SZ
wersja id	20251013T000000
poczatek wersji obiektu	2025-10-13T00:00
nazwa	strefa wielofunkcyjna z zabudową zagrodową
oznaczenie	335SZ
symbol	SZ
obowiazuje od	2025-10-13
obowiazuje do	obecnie
status	w opracowaniu https://inspire.ec.europa.eu/codelist/ProcessStepGeneralValue /elaboration
charakter ustalenia	ogólnie wiążące https://inspire.ec.europa.eu/codelist/RegulationNatureValue /generallyBinding

profil podstawowy	teren zabudowy zagrodowej teren produkcji w gospodarstwach rolnych teren akwakultury i obsługi rybactwa teren komunikacji teren zieleni urządzonej teren ogrodów działkowych teren infrastruktury technicznej
profil dodatkowy	teren wielkotowarowej produkcji rolnej teren usług teren zieleni naturalnej teren lasu teren wód
maksymalna nadziemna intensywnosc zabudowy	0.8
maksymalny udzial powierzchni zabudowy	60%
maksymalna wysokosc zabudowy	12.0 m
minimalny udzial powierzchni biologicznie czynnej	30%
geometria	
plan	https://www.gov.pl/zagospodarowanieprzestrzenne/app /AktPlanowaniaPrzestrzennego/PL.ZIPPZP.9667/060103-POG/1POG

strefa planistyczna	PL.ZIPPZP.9667_060103-POG_1POG-336SZ_20251013T000000
identifier	https://www.gov.pl/zagospodarowanieprzestrzenne/app /StrefaPlanistyczna/PL.ZIPPZP.9667/060103-POG/1POG-336SZ /20251013T000000
przestrzen nazw	PL.ZIPPZP.9667/060103-POG
lokalny id	1POG-336SZ
wersja id	20251013T000000
poczatek wersji obiektu	2025-10-13T00:00
nazwa	strefa wielofunkcyjna z zabudową zagrodową
oznaczenie	336SZ
symbol	SZ
obowiazuje od	2025-10-13
obowiazuje do	obecnie
status	w opracowaniu https://inspire.ec.europa.eu/codelist/ProcessStepGeneralValue /elaboration

charakter ustalenia	ogólnie wiążące https://inspire.ec.europa.eu/codelist/RegulationNatureValue/generallyBinding
profil podstawowy	teren zabudowy zagrodowej teren produkcji w gospodarstwach rolnych teren akwakultury i obsługi rybactwa teren komunikacji teren zieleni urządzonej teren ogrodów działkowych teren infrastruktury technicznej
profil dodatkowy	teren wielkotowarowej produkcji rolnej teren usług teren zieleni naturalnej teren lasu teren wód
maksymalna nadziemna intensywnosc zabudowy	0.8
maksymalny udzial powierzchni zabudowy	60%
maksymalna wysokosc zabudowy	12.0 m
minimalny udzial powierzchni biologicznie czynnej	30%
geometria	
plan	https://www.gov.pl/zagospodarowanieprzestrzenne/app/AktPlanowaniaPrzestrzennego/PL.ZIPPZP.9667/060103-POG/1POG

strefa planistyczna	PL.ZIPPZP.9667_060103-POG_1POG-337SZ_20251013T000000
identifier	https://www.gov.pl/zagospodarowanieprzestrzenne/app/StrefaPlanistyczna/PL.ZIPPZP.9667/060103-POG/1POG-337SZ/20251013T000000
przestrzen nazw	PL.ZIPPZP.9667/060103-POG
lokalny id	1POG-337SZ
wersja id	20251013T000000
poczatek wersji obiektu	2025-10-13T00:00
nazwa	strefa wielofunkcyjna z zabudową zagrodową
oznaczenie	337SZ
symbol	SZ
obowiazuje od	2025-10-13
obowiazuje do	obecnie

status	w opracowaniu https://inspire.ec.europa.eu/codelist/ProcessStepGeneralValue/elaboration
charakter ustalenia	ogólnie wiążące https://inspire.ec.europa.eu/codelist/RegulationNatureValue/generallyBinding
profil podstawowy	teren zabudowy zagrodowej teren produkcji w gospodarstwach rolnych teren akwakultury i obsługi rybactwa teren komunikacji teren zieleni urządzonej teren ogrodów działkowych teren infrastruktury technicznej
profil dodatkowy	teren wielkotowarowej produkcji rolnej teren usług teren zieleni naturalnej teren lasu teren wód
maksymalna nadziemna intensywnosc zabudowy	0.8
maksymalny udzial powierzchni zabudowy	60%
maksymalna wysokosc zabudowy	12.0 m
minimalny udzial powierzchni biologicznie czynnej	30%
geometria	
plan	https://www.gov.pl/zagospodarowanieprzestrzenne/app/AktPlanowaniaPrzestrzennego/PL.ZIPPZP.9667/060103-POG/1POG

strefa planistyczna	PL.ZIPPZP.9667_060103-POG_1POG-338SZ_20251013T000000
identifier	https://www.gov.pl/zagospodarowanieprzestrzenne/app/StrefaPlanistyczna/PL.ZIPPZP.9667/060103-POG/1POG-338SZ/20251013T000000
przestrzen nazw	PL.ZIPPZP.9667/060103-POG
lokalny id	1POG-338SZ
wersja id	20251013T000000
poczatek wersji obiektu	2025-10-13T00:00
nazwa	strefa wielofunkcyjna z zabudową zagrodową
oznaczenie	338SZ
symbol	SZ

obowiazuje od	2025-10-13
obowiazuje do	obecnie
status	w opracowaniu https://inspire.ec.europa.eu/codelist/ProcessStepGeneralValue/elaboration
charakter ustalenia	ogólnie wiążące https://inspire.ec.europa.eu/codelist/RegulationNatureValue/generallyBinding
profil podstawowy	teren zabudowy zagrodowej teren produkcji w gospodarstwach rolnych teren akwakultury i obsługi rybactwa teren komunikacji teren zieleni urządzonej teren ogrodów działkowych teren infrastruktury technicznej
profil dodatkowy	teren wielkotowarowej produkcji rolnej teren usług teren zieleni naturalnej teren lasu teren wód
maksymalna nadziemna intensywnosc zabudowy	0.8
maksymalny udzial powierzchni zabudowy	60%
maksymalna wysokosc zabudowy	12.0 m
minimalny udzial powierzchni biologicznie czynnej	30%
geometria	
plan	https://www.gov.pl/zagospodarowanieprzestrzenne/app/AktPlanowaniaPrzestrzennego/PL.ZIPPZP.9667/060103-POG/1POG

strefa planistyczna	PL.ZIPPZP.9667_060103-POG_1POG-339SZ_20251013T000000
identifier	https://www.gov.pl/zagospodarowanieprzestrzenne/app/StrefaPlanistyczna/PL.ZIPPZP.9667/060103-POG/1POG-339SZ/20251013T000000
przestrzen nazw	PL.ZIPPZP.9667/060103-POG
lokalny id	1POG-339SZ
wersja id	20251013T000000
poczatek wersji obiektu	2025-10-13T00:00
nazwa	strefa wielofunkcyjna z zabudową zagrodową

oznaczenie	339SZ
symbol	SZ
obowiazuje od	2025-10-13
obowiazuje do	obecnie
status	w opracowaniu https://inspire.ec.europa.eu/codelist/ProcessStepGeneralValue/elaboration
charakter ustalenia	ogólnie wiążące https://inspire.ec.europa.eu/codelist/RegulationNatureValue/generallyBinding
profil podstawowy	teren zabudowy zagrodowej teren produkcji w gospodarstwach rolnych teren akwakultury i obsługi rybactwa teren komunikacji teren zieleni urządzonej teren ogrodów działkowych teren infrastruktury technicznej
profil dodatkowy	teren wielkotowarowej produkcji rolnej teren usług teren zieleni naturalnej teren lasu teren wód
maksymalna nadziemna intensywnosc zabudowy	0.8
maksymalny udzial powierzchni zabudowy	60%
maksymalna wysokosc zabudowy	12.0 m
minimalny udzial powierzchni biologicznie czynnej	30%
geometria	
plan	https://www.gov.pl/zagospodarowanieprzestrzenne/app/AktPlanowaniaPrzestrzennego/PL.ZIPPZP.9667/060103-POG/1POG

strefa planistyczna	PL.ZIPPZP.9667_060103-POG_1POG-340SZ_20251013T000000
identifier	https://www.gov.pl/zagospodarowanieprzestrzenne/app/StrefaPlanistyczna/PL.ZIPPZP.9667/060103-POG/1POG-340SZ/20251013T000000
przestrzen nazw	PL.ZIPPZP.9667/060103-POG
lokalny id	1POG-340SZ
wersja id	20251013T000000

poczatek wersji obiektu	2025-10-13T00:00
nazwa	strefa wielofunkcyjna z zabudową zagrodową
oznaczenie	340SZ
symbol	SZ
obowiazuje od	2025-10-13
obowiazuje do	obecnie
status	w opracowaniu https://inspire.ec.europa.eu/codelist/ProcessStepGeneralValue/elaboration
charakter ustalenia	ogólnie wiążące https://inspire.ec.europa.eu/codelist/RegulationNatureValue/generallyBinding
profil podstawowy	teren zabudowy zagrodowej teren produkcji w gospodarstwach rolnych teren akwakultury i obsługi rybactwa teren komunikacji teren zieleni urządzonej teren ogrodów działkowych teren infrastruktury technicznej
profil dodatkowy	teren wielkotowarowej produkcji rolnej teren usług teren zieleni naturalnej teren lasu teren wód
maksymalna nadziemna intensywnosc zabudowy	0.8
maksymalny udzial powierzchni zabudowy	60%
maksymalna wysokosc zabudowy	12.0 m
minimalny udzial powierzchni biologicznie czynnej	30%
geometria	
plan	https://www.gov.pl/zagospodarowanieprzestrzenne/app/AktPlanowaniaPrzestrzennego/PL.ZIPPZP.9667/060103-POG/1POG

strefa planistyczna	PL.ZIPPZP.9667_060103-POG_1POG-341SZ_20251013T000000
identifier	https://www.gov.pl/zagospodarowanieprzestrzenne/app/StrefaPlanistyczna/PL.ZIPPZP.9667/060103-POG/1POG-341SZ/20251013T000000

przestrzen nazw	PL.ZIPPZP.9667/060103-POG
lokalny id	1POG-341SZ
wersja id	20251013T000000
poczatek wersji obiektu	2025-10-13T00:00
nazwa	strefa wielofunkcyjna z zabudową zagrodową
oznaczenie	341SZ
symbol	SZ
obowiazuje od	2025-10-13
obowiazuje do	obecnie
status	w opracowaniu https://inspire.ec.europa.eu/codelist/ProcessStepGeneralValue/elaboration
charakter ustalenia	ogólnie wiążące https://inspire.ec.europa.eu/codelist/RegulationNatureValue/generallyBinding
profil podstawowy	teren zabudowy zagrodowej teren produkcji w gospodarstwach rolnych teren akwakultury i obsługi rybactwa teren komunikacji teren zieleni urządzonej teren ogrodów działkowych teren infrastruktury technicznej
profil dodatkowy	teren wielkotowarowej produkcji rolnej teren usług teren zieleni naturalnej teren lasu teren wód
maksymalna nadziemna intensywnosc zabudowy	0.8
maksymalny udzial powierzchni zabudowy	60%
maksymalna wysokosc zabudowy	12.0 m
minimalny udzial powierzchni biologicznie czynnej	30%
geometria	
plan	https://www.gov.pl/zagospodarowanieprzestrzenne/app/AktPlanowaniaPrzestrzennego/PL.ZIPPZP.9667/060103-POG/1POG
strefa planistyczna	PL.ZIPPZP.9667_060103-POG_1POG-342SZ_20251103T121341

identifier	https://www.gov.pl/zagospodarowanieprzestrzenne/app /StrefaPlanistyczna/PL.ZIPPZP.9667/060103-POG/1POG-342SZ /20251103T121341
przestrzen nazw	PL.ZIPPZP.9667/060103-POG
lokalny id	1POG-342SZ
wersja id	20251103T121341
poczatek wersji obiektu	2025-11-03T12:13:41
nazwa	strefa wielofunkcyjna z zabudową zagrodową
oznaczenie	342SZ
symbol	SZ
obowiazuje od	2025-10-13
obowiazuje do	obecnie
status	w opracowaniu https://inspire.ec.europa.eu/codelist/ProcessStepGeneralValue /elaboration
charakter ustalenia	ogólnie wiążące https://inspire.ec.europa.eu/codelist/RegulationNatureValue /generallyBinding
profil podstawowy	teren zabudowy zagrodowej teren produkcji w gospodarstwach rolnych teren akwakultury i obsługi rybactwa teren komunikacji teren zieleni urządzonej teren ogrodów działkowych teren infrastruktury technicznej
profil dodatkowy	teren wielkotowarowej produkcji rolnej teren usług teren zieleni naturalnej teren lasu teren wód
maksymalna nadziemna intensywnosc zabudowy	0.8
maksymalny udzial powierzchni zabudowy	60%
maksymalna wysokosc zabudowy	12.0 m
minimalny udzial powierzchni biologicznie czynnej	30%
geometria	
plan	https://www.gov.pl/zagospodarowanieprzestrzenne/app

	/AktPlanowaniaPrzestrzennego/PL.ZIPPZP.9667/060103-POG/1POG
strefa planistyczna	PL.ZIPPZP.9667_060103-POG_1POG-343SZ_20251013T000000
identifier	https://www.gov.pl/zagospodarowanieprzestrzenne/app /StrefaPlanistyczna/PL.ZIPPZP.9667/060103-POG/1POG-343SZ /20251013T000000
przestrzen nazw	PL.ZIPPZP.9667/060103-POG
lokalny id	1POG-343SZ
wersja id	20251013T000000
poczatek wersji obiektu	2025-10-13T00:00
nazwa	strefa wielofunkcyjna z zabudową zagrodową
oznaczenie	343SZ
symbol	SZ
obowiazuje od	2025-10-13
obowiazuje do	obecnie
status	w opracowaniu https://inspire.ec.europa.eu/codelist/ProcessStepGeneralValue /elaboration
charakter ustalenia	ogólnie wiążące https://inspire.ec.europa.eu/codelist/RegulationNatureValue /generallyBinding
profil podstawowy	teren zabudowy zagrodowej teren produkcji w gospodarstwach rolnych teren akwakultury i obsługi rybactwa teren komunikacji teren zieleni urządzonej teren ogrodów działkowych teren infrastruktury technicznej
profil dodatkowy	teren wielkotowarowej produkcji rolnej teren usług teren zieleni naturalnej teren lasu teren wód
maksymalna nadziemna intensywnosc zabudowy	0.8
maksymalny udzial powierzchni zabudowy	60%
maksymalna wysokosc zabudowy	12.0 m
minimalny udzial powierzchni biologicznie czynnej	30%
geometria	



plan	https://www.gov.pl/zagospodarowanieprzestrzenne/app/AktPlanowaniaPrzestrzennego/PL.ZIPPZP.9667/060103-POG/1POG

strefa planistyczna	PL.ZIPPZP.9667_060103-POG_1POG-344SZ_20251013T000000
identifier	https://www.gov.pl/zagospodarowanieprzestrzenne/app/StrefaPlanistyczna/PL.ZIPPZP.9667/060103-POG/1POG-344SZ/20251013T000000
przestrzen nazw	PL.ZIPPZP.9667/060103-POG
lokalny id	1POG-344SZ
wersja id	20251013T000000
poczatek wersji obiektu	2025-10-13T00:00
nazwa	strefa wielofunkcyjna z zabudową zagrodową
oznaczenie	344SZ
symbol	SZ
obowiazuje od	2025-10-13
obowiazuje do	obecnie
status	w opracowaniu https://inspire.ec.europa.eu/codelist/ProcessStepGeneralValue/elaboration
charakter ustalenia	ogólnie wiążące https://inspire.ec.europa.eu/codelist/RegulationNatureValue/generallyBinding
profil podstawowy	teren zabudowy zagrodowej teren produkcji w gospodarstwach rolnych teren akwakultury i obsługi rybactwa teren komunikacji teren zieleni urządzonej teren ogrodów działkowych teren infrastruktury technicznej
profil dodatkowy	teren wielkotowarowej produkcji rolnej teren usług teren zieleni naturalnej teren lasu teren wód
maksymalna nadziemna intensywnosc zabudowy	0.8
maksymalny udzial powierzchni zabudowy	60%

maksymalna wysokosc zabudowy	12.0 m
minimalny udzial powierzchni biologicznie czynnej	30%
geometria	
plan	https://www.gov.pl/zagospodarowanieprzestrzenne/app/AktPlanowaniaPrzestrzennego/PL.ZIPPZP.9667/060103-POG/1POG
strefa planistyczna	PL.ZIPPZP.9667_060103-POG_1POG-345SZ_20251103T120839
identifier	https://www.gov.pl/zagospodarowanieprzestrzenne/app/StrefaPlanistyczna/PL.ZIPPZP.9667/060103-POG/1POG-345SZ/20251103T120839
przestrzen nazw	PL.ZIPPZP.9667/060103-POG
lokalny id	1POG-345SZ
wersja id	20251103T120839
poczatek wersji obiektu	2025-11-03T12:08:39
nazwa	strefa wielofunkcyjna z zabudową zagrodową
oznaczenie	345SZ
symbol	SZ
obowiazuje od	2025-10-13
obowiazuje do	obecnie
status	w opracowaniu https://inspire.ec.europa.eu/codelist/ProcessStepGeneralValue/elaboration
charakter ustalenia	ogólnie wiążące https://inspire.ec.europa.eu/codelist/RegulationNatureValue/generallyBinding
profil podstawowy	teren zabudowy zagrodowej teren produkcji w gospodarstwach rolnych teren akwakultury i obsługi rybactwa teren komunikacji teren zieleni urządzonej teren ogrodów działkowych teren infrastruktury technicznej
profil dodatkowy	teren wielkotowarowej produkcji rolnej teren usług teren zieleni naturalnej teren lasu teren wód
maksymalna nadziemna	

intensywnosc zabudowy	0.8
maksymalny udzial powierzchni zabudowy	60%
maksymalna wysokosc zabudowy	9.0 m
minimalny udzial powierzchni biologicznie czynnej	30%
geometria	
plan	https://www.gov.pl/zagospodarowanieprzestrzenne/app/AktPlanowaniaPrzestrzennego/PL.ZIPPZP.9667/060103-POG/1POG
strefa planistyczna	PL.ZIPPZP.9667_060103-POG_1POG-346SZ_20251013T000000
identifier	https://www.gov.pl/zagospodarowanieprzestrzenne/app/StrefaPlanistyczna/PL.ZIPPZP.9667/060103-POG/1POG-346SZ/20251013T000000
przestrzen nazw	PL.ZIPPZP.9667/060103-POG
lokalny id	1POG-346SZ
wersja id	20251013T000000
poczatek wersji obiektu	2025-10-13T00:00
nazwa	strefa wielofunkcyjna z zabudową zagrodową
oznaczenie	346SZ
symbol	SZ
obowiazuje od	2025-10-13
obowiazuje do	obecnie
status	w opracowaniu https://inspire.ec.europa.eu/codelist/ProcessStepGeneralValue/elaboration
charakter ustalenia	ogólnie wiążące https://inspire.ec.europa.eu/codelist/RegulationNatureValue/generallyBinding
profil podstawowy	teren zabudowy zagrodowej teren produkcji w gospodarstwach rolnych teren akwakultury i obsługi rybactwa teren komunikacji teren zieleni urządzonej teren ogrodów działkowych teren infrastruktury technicznej
profil dodatkowy	teren wielkotowarowej produkcji rolnej teren usług teren zieleni naturalnej

	teren lasu teren wód
maksymalna nadziemna intensywnosc zabudowy	0.8
maksymalny udzial powierzchni zabudowy	60%
maksymalna wysokosc zabudowy	12.0 m
minimalny udzial powierzchni biologicznie czynnej	30%
geometria	
plan	https://www.gov.pl/zagospodarowanieprzestrzenne/app /AktPlanowaniaPrzestrzennego/PL.ZIPPZP.9667/060103-POG/1POG

strefa planistyczna	PL.ZIPPZP.9667_060103-POG_1POG-347SZ_20251103T121542
identifier	https://www.gov.pl/zagospodarowanieprzestrzenne/app /StrefaPlanistyczna/PL.ZIPPZP.9667/060103-POG/1POG-347SZ /20251103T121542
przestrzen nazw	PL.ZIPPZP.9667/060103-POG
lokalny id	1POG-347SZ
wersja id	20251103T121542
poczatek wersji obiektu	2025-11-03T12:15:42
nazwa	strefa wielofunkcyjna z zabudową zagrodową
oznaczenie	347SZ
symbol	SZ
obowiazuje od	2025-10-13
obowiazuje do	obecnie
status	w opracowaniu https://inspire.ec.europa.eu/codelist/ProcessStepGeneralValue /elaboration
charakter ustalenia	ogólnie wiążące https://inspire.ec.europa.eu/codelist/RegulationNatureValue /generallyBinding
profil podstawowy	teren zabudowy zagrodowej teren produkcji w gospodarstwach rolnych teren akwakultury i obsługi rybactwa teren komunikacji teren zieleni urządzonej teren ogrodów działkowych teren infrastruktury technicznej

profil dodatkowy	teren wielkotowarowej produkcji rolnej teren usług teren zieleni naturalnej teren lasu teren wód
maksymalna nadziemna intensywnosc zabudowy	0.8
maksymalny udzial powierzchni zabudowy	60%
maksymalna wysokosc zabudowy	9.0 m
minimalny udzial powierzchni biologicznie czynnej	30%
geometria	
plan	https://www.gov.pl/zagospodarowanieprzestrzenne/app /AktPlanowaniaPrzestrzennego/PL.ZIPPZP.9667/060103-POG/1POG

strefa planistyczna	PL.ZIPPZP.9667_060103-POG_1POG-348SZ_20251103T120646
identifier	https://www.gov.pl/zagospodarowanieprzestrzenne/app /StrefaPlanistyczna/PL.ZIPPZP.9667/060103-POG/1POG-348SZ /20251103T120646
przestrzen nazw	PL.ZIPPZP.9667/060103-POG
lokalny id	1POG-348SZ
wersja id	20251103T120646
poczatek wersji obiektu	2025-11-03T12:06:46
nazwa	strefa wielofunkcyjna z zabudową zagrodową
oznaczenie	348SZ
symbol	SZ
obowiazuje od	2025-10-13
obowiazuje do	obecnie
status	w opracowaniu https://inspire.ec.europa.eu/codelist/ProcessStepGeneralValue /elaboration
charakter ustalenia	ogólnie wiążące https://inspire.ec.europa.eu/codelist/RegulationNatureValue /generallyBinding
profil podstawowy	teren zabudowy zagrodowej teren produkcji w gospodarstwach rolnych teren akwakultury i obsługi rybactwa

	teren komunikacji teren zieleni urządzonej teren ogrodów działkowych teren infrastruktury technicznej
profil dodatkowy	teren wielkotowarowej produkcji rolnej teren usług teren zieleni naturalnej teren lasu teren wód
maksymalna nadziemna intensywnosc zabudowy	0.8
maksymalny udzial powierzchni zabudowy	60%
maksymalna wysokosc zabudowy	12.0 m
minimalny udzial powierzchni biologicznie czynnej	30%
geometria	
plan	https://www.gov.pl/zagospodarowanieprzestrzenne/app/AktPlanowaniaPrzestrzennego/PL.ZIPPZP.9667/060103-POG/1POG

strefa planistyczna	PL.ZIPPZP.9667_060103-POG_1POG-349SZ_20251103T120718
identifier	https://www.gov.pl/zagospodarowanieprzestrzenne/app/StrefaPlanistyczna/PL.ZIPPZP.9667/060103-POG/1POG-349SZ/20251103T120718
przestrzen nazw	PL.ZIPPZP.9667/060103-POG
lokalny id	1POG-349SZ
wersja id	20251103T120718
poczatek wersji obiektu	2025-11-03T12:07:18
nazwa	strefa wielofunkcyjna z zabudową zagrodową
oznaczenie	349SZ
symbol	SZ
obowiazuje od	2025-10-13
obowiazuje do	obecnie
status	w opracowaniu https://inspire.ec.europa.eu/codelist/ProcessStepGeneralValue/elaboration
charakter ustalenia	ogólnie wiążące https://inspire.ec.europa.eu/codelist/RegulationNatureValue/generallyBinding

profil podstawowy	teren zabudowy zagrodowej teren produkcji w gospodarstwach rolnych teren akwakultury i obsługi rybactwa teren komunikacji teren zieleni urządzonej teren ogrodów działkowych teren infrastruktury technicznej
profil dodatkowy	teren wielkotowarowej produkcji rolnej teren usług teren zieleni naturalnej teren lasu teren wód
maksymalna nadziemna intensywnosc zabudowy	0.8
maksymalny udzial powierzchni zabudowy	60%
maksymalna wysokosc zabudowy	12.0 m
minimalny udzial powierzchni biologicznie czynnej	30%
geometria	
plan	https://www.gov.pl/zagospodarowanieprzestrzenne/app /AktPlanowaniaPrzestrzennego/PL.ZIPPZP.9667/060103-POG/1POG

strefa planistyczna	PL.ZIPPZP.9667_060103-POG_1POG-350SZ_20251013T000000
identifier	https://www.gov.pl/zagospodarowanieprzestrzenne/app /StrefaPlanistyczna/PL.ZIPPZP.9667/060103-POG/1POG-350SZ /20251013T000000
przestrzen nazw	PL.ZIPPZP.9667/060103-POG
lokalny id	1POG-350SZ
wersja id	20251013T000000
poczatek wersji obiektu	2025-10-13T00:00
nazwa	strefa wielofunkcyjna z zabudową zagrodową
oznaczenie	350SZ
symbol	SZ
obowiazuje od	2025-10-13
obowiazuje do	obecnie
status	w opracowaniu https://inspire.ec.europa.eu/codelist/ProcessStepGeneralValue /elaboration

charakter ustalenia	ogólnie wiążące https://inspire.ec.europa.eu/codelist/RegulationNatureValue/generallyBinding
profil podstawowy	teren zabudowy zagrodowej teren produkcji w gospodarstwach rolnych teren akwakultury i obsługi rybactwa teren komunikacji teren zieleni urządzonej teren ogrodów działkowych teren infrastruktury technicznej
profil dodatkowy	teren wielkotowarowej produkcji rolnej teren usług teren zieleni naturalnej teren lasu teren wód
maksymalna nadziemna intensywnosc zabudowy	0.8
maksymalny udzial powierzchni zabudowy	60%
maksymalna wysokosc zabudowy	12.0 m
minimalny udzial powierzchni biologicznie czynnej	30%
geometria	
plan	https://www.gov.pl/zagospodarowanieprzestrzenne/app/AktPlanowaniaPrzestrzennego/PL.ZIPPZP.9667/060103-POG/1POG

strefa planistyczna	PL.ZIPPZP.9667_060103-POG_1POG-351SZ_20251013T000000
identifier	https://www.gov.pl/zagospodarowanieprzestrzenne/app/StrefaPlanistyczna/PL.ZIPPZP.9667/060103-POG/1POG-351SZ/20251013T000000
przestrzen nazw	PL.ZIPPZP.9667/060103-POG
lokalny id	1POG-351SZ
wersja id	20251013T000000
poczatek wersji obiektu	2025-10-13T00:00
nazwa	strefa wielofunkcyjna z zabudową zagrodową
oznaczenie	351SZ
symbol	SZ
obowiazuje od	2025-10-13
obowiazuje do	obecnie

status	w opracowaniu https://inspire.ec.europa.eu/codelist/ProcessStepGeneralValue/elaboration
charakter ustalenia	ogólnie wiążące https://inspire.ec.europa.eu/codelist/RegulationNatureValue/generallyBinding
profil podstawowy	teren zabudowy zagrodowej teren produkcji w gospodarstwach rolnych teren akwakultury i obsługi rybactwa teren komunikacji teren zieleni urządzonej teren ogrodów działkowych teren infrastruktury technicznej
profil dodatkowy	teren wielkotowarowej produkcji rolnej teren usług teren zieleni naturalnej teren lasu teren wód
maksymalna nadziemna intensywnosc zabudowy	0.8
maksymalny udzial powierzchni zabudowy	60%
maksymalna wysokosc zabudowy	12.0 m
minimalny udzial powierzchni biologicznie czynnej	30%
geometria	
plan	https://www.gov.pl/zagospodarowanieprzestrzenne/app/AktPlanowaniaPrzestrzennego/PL.ZIPPZP.9667/060103-POG/1POG

strefa planistyczna	PL.ZIPPZP.9667_060103-POG_1POG-352SZ_20251013T000000
identifier	https://www.gov.pl/zagospodarowanieprzestrzenne/app/StrefaPlanistyczna/PL.ZIPPZP.9667/060103-POG/1POG-352SZ/20251013T000000
przestrzen nazw	PL.ZIPPZP.9667/060103-POG
lokalny id	1POG-352SZ
wersja id	20251013T000000
poczatek wersji obiektu	2025-10-13T00:00
nazwa	strefa wielofunkcyjna z zabudową zagrodową
oznaczenie	352SZ
symbol	SZ

obowiazuje od	2025-10-13
obowiazuje do	obecnie
status	w opracowaniu https://inspire.ec.europa.eu/codelist/ProcessStepGeneralValue/elaboration
charakter ustalenia	ogólnie wiążące https://inspire.ec.europa.eu/codelist/RegulationNatureValue/generallyBinding
profil podstawowy	teren zabudowy zagrodowej teren produkcji w gospodarstwach rolnych teren akwakultury i obsługi rybactwa teren komunikacji teren zieleni urządzonej teren ogrodów działkowych teren infrastruktury technicznej
profil dodatkowy	teren wielkotowarowej produkcji rolnej teren usług teren zieleni naturalnej teren lasu teren wód
maksymalna nadziemna intensywnosc zabudowy	0.8
maksymalny udzial powierzchni zabudowy	60%
maksymalna wysokosc zabudowy	12.0 m
minimalny udzial powierzchni biologicznie czynnej	30%
geometria	
plan	https://www.gov.pl/zagospodarowanieprzestrzenne/app/AktPlanowaniaPrzestrzennego/PL.ZIPPZP.9667/060103-POG/1POG

strefa planistyczna	PL.ZIPPZP.9667_060103-POG_1POG-353SZ_20251013T000000
identifier	https://www.gov.pl/zagospodarowanieprzestrzenne/app/StrefaPlanistyczna/PL.ZIPPZP.9667/060103-POG/1POG-353SZ/20251013T000000
przestrzen nazw	PL.ZIPPZP.9667/060103-POG
lokalny id	1POG-353SZ
wersja id	20251013T000000
poczatek wersji obiektu	2025-10-13T00:00
nazwa	strefa wielofunkcyjna z zabudową zagrodową

oznaczenie	353SZ
symbol	SZ
obowiazuje od	2025-10-13
obowiazuje do	obecnie
status	w opracowaniu https://inspire.ec.europa.eu/codelist/ProcessStepGeneralValue/elaboration
charakter ustalenia	ogólnie wiążące https://inspire.ec.europa.eu/codelist/RegulationNatureValue/generallyBinding
profil podstawowy	teren zabudowy zagrodowej teren produkcji w gospodarstwach rolnych teren akwakultury i obsługi rybactwa teren komunikacji teren zieleni urządzonej teren ogrodów działkowych teren infrastruktury technicznej
profil dodatkowy	teren wielkotowarowej produkcji rolnej teren usług teren zieleni naturalnej teren lasu teren wód
maksymalna nadziemna intensywnosc zabudowy	0.8
maksymalny udzial powierzchni zabudowy	60%
maksymalna wysokosc zabudowy	12.0 m
minimalny udzial powierzchni biologicznie czynnej	30%
geometria	
plan	https://www.gov.pl/zagospodarowanieprzestrzenne/app/AktPlanowaniaPrzestrzennego/PL.ZIPPZP.9667/060103-POG/1POG

strefa planistyczna	PL.ZIPPZP.9667_060103-POG_1POG-354SZ_20251103T121012
identifier	https://www.gov.pl/zagospodarowanieprzestrzenne/app/StrefaPlanistyczna/PL.ZIPPZP.9667/060103-POG/1POG-354SZ/20251103T121012
przestrzen nazw	PL.ZIPPZP.9667/060103-POG
lokalny id	1POG-354SZ
wersja id	20251103T121012

poczatek wersji obiektu	2025-11-03T12:10:12
nazwa	strefa wielofunkcyjna z zabudową zagrodową
oznaczenie	354SZ
symbol	SZ
obowiazuje od	2025-10-13
obowiazuje do	obecnie
status	w opracowaniu https://inspire.ec.europa.eu/codelist/ProcessStepGeneralValue/elaboration
charakter ustalenia	ogólnie wiążące https://inspire.ec.europa.eu/codelist/RegulationNatureValue/generallyBinding
profil podstawowy	teren zabudowy zagrodowej teren produkcji w gospodarstwach rolnych teren akwakultury i obsługi rybactwa teren komunikacji teren zieleni urządzonej teren ogrodów działkowych teren infrastruktury technicznej
profil dodatkowy	teren wielkotowarowej produkcji rolnej teren usług teren zieleni naturalnej teren lasu teren wód
maksymalna nadziemna intensywnosc zabudowy	0.8
maksymalny udzial powierzchni zabudowy	60%
maksymalna wysokosc zabudowy	12.0 m
minimalny udzial powierzchni biologicznie czynnej	30%
geometria	
plan	https://www.gov.pl/zagospodarowanieprzestrzenne/app/AktPlanowaniaPrzestrzennego/PL.ZIPPZP.9667/060103-POG/1POG

strefa planistyczna	PL.ZIPPZP.9667_060103-POG_1POG-355SZ_20251103T111022
identifier	https://www.gov.pl/zagospodarowanieprzestrzenne/app/StrefaPlanistyczna/PL.ZIPPZP.9667/060103-POG/1POG-355SZ/20251103T111022

przestrzen nazw	PL.ZIPPZP.9667/060103-POG
lokalny id	1POG-355SZ
wersja id	20251103T111022
poczatek wersji obiektu	2025-11-03T11:10:22
nazwa	strefa wielofunkcyjna z zabudową zagrodową
oznaczenie	355SZ
symbol	SZ
obowiazuje od	2025-10-13
obowiazuje do	obecnie
status	w opracowaniu https://inspire.ec.europa.eu/codelist/ProcessStepGeneralValue/elaboration
charakter ustalenia	ogólnie wiążące https://inspire.ec.europa.eu/codelist/RegulationNatureValue/generallyBinding
profil podstawowy	teren zabudowy zagrodowej teren produkcji w gospodarstwach rolnych teren akwakultury i obsługi rybactwa teren komunikacji teren zieleni urządzonej teren ogrodów działkowych teren infrastruktury technicznej
profil dodatkowy	teren wielkotowarowej produkcji rolnej teren usług teren zieleni naturalnej teren lasu teren wód
maksymalna nadziemna intensywnosc zabudowy	0.8
maksymalny udzial powierzchni zabudowy	60%
maksymalna wysokosc zabudowy	9.0 m
minimalny udzial powierzchni biologicznie czynnej	30%
geometria	
plan	https://www.gov.pl/zagospodarowanieprzestrzenne/app/AktPlanowaniaPrzestrzennego/PL.ZIPPZP.9667/060103-POG/1POG

strefa planistyczna	PL.ZIPPZP.9667_060103-POG_1POG-356SZ_20251013T000000

identifier	https://www.gov.pl/zagospodarowanieprzestrzenne/app /StrefaPlanistyczna/PL.ZIPPZP.9667/060103-POG/1POG-356SZ /20251013T000000
przestrzen nazw	PL.ZIPPZP.9667/060103-POG
lokalny id	1POG-356SZ
wersja id	20251013T000000
poczatek wersji obiektu	2025-10-13T00:00
nazwa	strefa wielofunkcyjna z zabudową zagrodową
oznaczenie	356SZ
symbol	SZ
obowiazuje od	2025-10-13
obowiazuje do	obecnie
status	w opracowaniu https://inspire.ec.europa.eu/codelist/ProcessStepGeneralValue /elaboration
charakter ustalenia	ogólnie wiążące https://inspire.ec.europa.eu/codelist/RegulationNatureValue /generallyBinding
profil podstawowy	teren zabudowy zagrodowej teren produkcji w gospodarstwach rolnych teren akwakultury i obsługi rybactwa teren komunikacji teren zieleni urządzonej teren ogrodów działkowych teren infrastruktury technicznej
profil dodatkowy	teren wielkotowarowej produkcji rolnej teren usług teren zieleni naturalnej teren lasu teren wód
maksymalna nadziemna intensywnosc zabudowy	0.8
maksymalny udzial powierzchni zabudowy	60%
maksymalna wysokosc zabudowy	12.0 m
minimalny udzial powierzchni biologicznie czynnej	30%
geometria	
plan	https://www.gov.pl/zagospodarowanieprzestrzenne/app

	/AktPlanowaniaPrzestrzennego/PL.ZIPPZP.9667/060103-POG/1POG
strefa planistyczna	PL.ZIPPZP.9667_060103-POG_1POG-357SZ_20251013T000000
identifier	https://www.gov.pl/zagospodarowanieprzestrzenne/app /StrefaPlanistyczna/PL.ZIPPZP.9667/060103-POG/1POG-357SZ /20251013T000000
przestrzen nazw	PL.ZIPPZP.9667/060103-POG
lokalny id	1POG-357SZ
wersja id	20251013T000000
poczatek wersji obiektu	2025-10-13T00:00
nazwa	strefa wielofunkcyjna z zabudową zagrodową
oznaczenie	357SZ
symbol	SZ
obowiazuje od	2025-10-13
obowiazuje do	obecnie
status	w opracowaniu https://inspire.ec.europa.eu/codelist/ProcessStepGeneralValue /elaboration
charakter ustalenia	ogólnie wiążące https://inspire.ec.europa.eu/codelist/RegulationNatureValue /generallyBinding
profil podstawowy	teren zabudowy zagrodowej teren produkcji w gospodarstwach rolnych teren akwakultury i obsługi rybactwa teren komunikacji teren zieleni urządzonej teren ogrodów działkowych teren infrastruktury technicznej
profil dodatkowy	teren wielkotowarowej produkcji rolnej teren usług teren zieleni naturalnej teren lasu teren wód
maksymalna nadziemna intensywnosc zabudowy	0.8
maksymalny udzial powierzchni zabudowy	60%
maksymalna wysokosc zabudowy	12.0 m
minimalny udzial powierzchni biologicznie czynnej	30%
geometria	



plan	https://www.gov.pl/zagospodarowanieprzestrzenne/app /AktPlanowaniaPrzestrzennego/PL.ZIPPZP.9667/060103-POG/1POG

strefa planistyczna	PL.ZIPPZP.9667_060103-POG_1POG-358SZ_20251013T000000
identifier	https://www.gov.pl/zagospodarowanieprzestrzenne/app /StrefaPlanistyczna/PL.ZIPPZP.9667/060103-POG/1POG-358SZ /20251013T000000
przestrzen nazw	PL.ZIPPZP.9667/060103-POG
lokalny id	1POG-358SZ
wersja id	20251013T000000
poczatek wersji obiektu	2025-10-13T00:00
nazwa	strefa wielofunkcyjna z zabudową zagrodową
oznaczenie	358SZ
symbol	SZ
obowiazuje od	2025-10-13
obowiazuje do	obecnie
status	w opracowaniu https://inspire.ec.europa.eu/codelist/ProcessStepGeneralValue /elaboration
charakter ustalenia	ogólnie wiążące https://inspire.ec.europa.eu/codelist/RegulationNatureValue /generallyBinding
profil podstawowy	teren zabudowy zagrodowej teren produkcji w gospodarstwach rolnych teren akwakultury i obsługi rybactwa teren komunikacji teren zieleni urządzonej teren ogrodów działkowych teren infrastruktury technicznej
profil dodatkowy	teren wielkotowarowej produkcji rolnej teren usług teren zieleni naturalnej teren lasu teren wód
maksymalna nadziemna intensywnosc zabudowy	0.8
maksymalny udzial powierzchni zabudowy	60%

maksymalna wysokosc zabudowy	12.0 m
minimalny udzial powierzchni biologicznie czynnej	30%
geometria	
plan	https://www.gov.pl/zagospodarowanieprzestrzenne/app/AktPlanowaniaPrzestrzennego/PL.ZIPPZP.9667/060103-POG/1POG
strefa planistyczna	PL.ZIPPZP.9667_060103-POG_1POG-359SZ_20251013T000000
identifier	https://www.gov.pl/zagospodarowanieprzestrzenne/app/StrefaPlanistyczna/PL.ZIPPZP.9667/060103-POG/1POG-359SZ/20251013T000000
przestrzen nazw	PL.ZIPPZP.9667/060103-POG
lokalny id	1POG-359SZ
wersja id	20251013T000000
poczatek wersji obiektu	2025-10-13T00:00
nazwa	strefa wielofunkcyjna z zabudową zagrodową
oznaczenie	359SZ
symbol	SZ
obowiazuje od	2025-10-13
obowiazuje do	obecnie
status	w opracowaniu https://inspire.ec.europa.eu/codelist/ProcessStepGeneralValue/elaboration
charakter ustalenia	ogólnie wiążące https://inspire.ec.europa.eu/codelist/RegulationNatureValue/generallyBinding
profil podstawowy	teren zabudowy zagrodowej teren produkcji w gospodarstwach rolnych teren akwakultury i obsługi rybactwa teren komunikacji teren zieleni urządzonej teren ogrodów działkowych teren infrastruktury technicznej
profil dodatkowy	teren wielkotowarowej produkcji rolnej teren usług teren zieleni naturalnej teren lasu teren wód
maksymalna nadziemna	

intensywnosc zabudowy	0.8
maksymalny udzial powierzchni zabudowy	60%
maksymalna wysokosc zabudowy	12.0 m
minimalny udzial powierzchni biologicznie czynnej	30%
geometria	
plan	https://www.gov.pl/zagospodarowanieprzestrzenne/app/AktPlanowaniaPrzestrzennego/PL.ZIPPZP.9667/060103-POG/1POG

strefa planistyczna	PL.ZIPPZP.9667_060103-POG_1POG-360SZ_20251103T121051
identifier	https://www.gov.pl/zagospodarowanieprzestrzenne/app/StrefaPlanistyczna/PL.ZIPPZP.9667/060103-POG/1POG-360SZ/20251103T121051
przestrzen nazw	PL.ZIPPZP.9667/060103-POG
lokalny id	1POG-360SZ
wersja id	20251103T121051
poczatek wersji obiektu	2025-11-03T12:10:51
nazwa	strefa wielofunkcyjna z zabudową zagrodową
oznaczenie	360SZ
symbol	SZ
obowiazuje od	2025-10-13
obowiazuje do	obecnie
status	w opracowaniu https://inspire.ec.europa.eu/codelist/ProcessStepGeneralValue/elaboration
charakter ustalenia	ogólnie wiążące https://inspire.ec.europa.eu/codelist/RegulationNatureValue/generallyBinding
profil podstawowy	teren zabudowy zagrodowej teren produkcji w gospodarstwach rolnych teren akwakultury i obsługi rybactwa teren komunikacji teren zieleni urządzonej teren ogrodów działkowych teren infrastruktury technicznej
profil dodatkowy	teren wielkotowarowej produkcji rolnej teren usług teren zieleni naturalnej

	teren lasu teren wód
maksymalna nadziemna intensywnosc zabudowy	0.8
maksymalny udzial powierzchni zabudowy	60%
maksymalna wysokosc zabudowy	12.0 m
minimalny udzial powierzchni biologicznie czynnej	30%
geometria	
plan	https://www.gov.pl/zagospodarowanieprzestrzenne/app /AktPlanowaniaPrzestrzennego/PL.ZIPPZP.9667/060103-POG/1POG
strefa planistyczna	PL.ZIPPZP.9667_060103-POG_1POG-361SZ_20251013T000000
identifier	https://www.gov.pl/zagospodarowanieprzestrzenne/app /StrefaPlanistyczna/PL.ZIPPZP.9667/060103-POG/1POG-361SZ /20251013T000000
przestrzen nazw	PL.ZIPPZP.9667/060103-POG
lokalny id	1POG-361SZ
wersja id	20251013T000000
poczatek wersji obiektu	2025-10-13T00:00
nazwa	strefa wielofunkcyjna z zabudową zagrodową
oznaczenie	361SZ
symbol	SZ
obowiazuje od	2025-10-13
obowiazuje do	obecnie
status	w opracowaniu https://inspire.ec.europa.eu/codelist/ProcessStepGeneralValue /elaboration
charakter ustalenia	ogólnie wiążące https://inspire.ec.europa.eu/codelist/RegulationNatureValue /generallyBinding
profil podstawowy	teren zabudowy zagrodowej teren produkcji w gospodarstwach rolnych teren akwakultury i obsługi rybactwa teren komunikacji teren zieleni urządzonej teren ogrodów działkowych teren infrastruktury technicznej

profil dodatkowy	teren wielkotowarowej produkcji rolnej teren usług teren zieleni naturalnej teren lasu teren wód
maksymalna nadziemna intensywnosc zabudowy	0.8
maksymalny udzial powierzchni zabudowy	60%
maksymalna wysokosc zabudowy	12.0 m
minimalny udzial powierzchni biologicznie czynnej	30%
geometria	
plan	https://www.gov.pl/zagospodarowanieprzestrzenne/app /AktPlanowaniaPrzestrzennego/PL.ZIPPZP.9667/060103-POG/1POG

strefa planistyczna	PL.ZIPPZP.9667_060103-POG_1POG-362SZ_20251013T000000
identifier	https://www.gov.pl/zagospodarowanieprzestrzenne/app /StrefaPlanistyczna/PL.ZIPPZP.9667/060103-POG/1POG-362SZ /20251013T000000
przestrzen nazw	PL.ZIPPZP.9667/060103-POG
lokalny id	1POG-362SZ
wersja id	20251013T000000
poczatek wersji obiektu	2025-10-13T00:00
nazwa	strefa wielofunkcyjna z zabudową zagrodową
oznaczenie	362SZ
symbol	SZ
obowiazuje od	2025-10-13
obowiazuje do	obecnie
status	w opracowaniu https://inspire.ec.europa.eu/codelist/ProcessStepGeneralValue /elaboration
charakter ustalenia	ogólnie wiążące https://inspire.ec.europa.eu/codelist/RegulationNatureValue /generallyBinding
profil podstawowy	teren zabudowy zagrodowej teren produkcji w gospodarstwach rolnych teren akwakultury i obsługi rybactwa

	teren komunikacji teren zieleni urządzonej teren ogrodów działkowych teren infrastruktury technicznej
profil dodatkowy	teren wielkotowarowej produkcji rolnej teren usług teren zieleni naturalnej teren lasu teren wód
maksymalna nadziemna intensywnosc zabudowy	0.8
maksymalny udzial powierzchni zabudowy	60%
maksymalna wysokosc zabudowy	12.0 m
minimalny udzial powierzchni biologicznie czynnej	30%
geometria	
plan	https://www.gov.pl/zagospodarowanieprzestrzenne/app /AktPlanowaniaPrzestrzennego/PL.ZIPPZP.9667/060103-POG/1POG

strefa planistyczna	PL.ZIPPZP.9667_060103-POG_1POG-363SZ_20251013T000000
identifier	https://www.gov.pl/zagospodarowanieprzestrzenne/app /StrefaPlanistyczna/PL.ZIPPZP.9667/060103-POG/1POG-363SZ /20251013T000000
przestrzen nazw	PL.ZIPPZP.9667/060103-POG
lokalny id	1POG-363SZ
wersja id	20251013T000000
poczatek wersji obiektu	2025-10-13T00:00
nazwa	strefa wielofunkcyjna z zabudową zagrodową
oznaczenie	363SZ
symbol	SZ
obowiazuje od	2025-10-13
obowiazuje do	obecnie
status	w opracowaniu https://inspire.ec.europa.eu/codelist/ProcessStepGeneralValue /elaboration
charakter ustalenia	ogólnie wiążące https://inspire.ec.europa.eu/codelist/RegulationNatureValue /generallyBinding

profil podstawowy	teren zabudowy zagrodowej teren produkcji w gospodarstwach rolnych teren akwakultury i obsługi rybactwa teren komunikacji teren zieleni urządzonej teren ogrodów działkowych teren infrastruktury technicznej
profil dodatkowy	teren wielkotowarowej produkcji rolnej teren usług teren zieleni naturalnej teren lasu teren wód
maksymalna nadziemna intensywnosc zabudowy	0.8
maksymalny udzial powierzchni zabudowy	60%
maksymalna wysokosc zabudowy	12.0 m
minimalny udzial powierzchni biologicznie czynnej	30%
geometria	
plan	https://www.gov.pl/zagospodarowanieprzestrzenne/app /AktPlanowaniaPrzestrzennego/PL.ZIPPZP.9667/060103-POG/1POG

strefa planistyczna	PL.ZIPPZP.9667_060103-POG_1POG-364SZ_20251013T000000
identifier	https://www.gov.pl/zagospodarowanieprzestrzenne/app /StrefaPlanistyczna/PL.ZIPPZP.9667/060103-POG/1POG-364SZ /20251013T000000
przestrzen nazw	PL.ZIPPZP.9667/060103-POG
lokalny id	1POG-364SZ
wersja id	20251013T000000
poczatek wersji obiektu	2025-10-13T00:00
nazwa	strefa wielofunkcyjna z zabudową zagrodową
oznaczenie	364SZ
symbol	SZ
obowiazuje od	2025-10-13
obowiazuje do	obecnie
status	w opracowaniu https://inspire.ec.europa.eu/codelist/ProcessStepGeneralValue /elaboration

charakter ustalenia	ogólnie wiążące https://inspire.ec.europa.eu/codelist/RegulationNatureValue/generallyBinding
profil podstawowy	teren zabudowy zagrodowej teren produkcji w gospodarstwach rolnych teren akwakultury i obsługi rybactwa teren komunikacji teren zieleni urządzonej teren ogrodów działkowych teren infrastruktury technicznej
profil dodatkowy	teren wielkotowarowej produkcji rolnej teren usług teren zieleni naturalnej teren lasu teren wód
maksymalna nadziemna intensywnosc zabudowy	0.8
maksymalny udzial powierzchni zabudowy	60%
maksymalna wysokosc zabudowy	12.0 m
minimalny udzial powierzchni biologicznie czynnej	30%
geometria	
plan	https://www.gov.pl/zagospodarowanieprzestrzenne/app/AktPlanowaniaPrzestrzennego/PL.ZIPPZP.9667/060103-POG/1POG

strefa planistyczna	PL.ZIPPZP.9667_060103-POG_1POG-365SZ_20251013T000000
identifier	https://www.gov.pl/zagospodarowanieprzestrzenne/app/StrefaPlanistyczna/PL.ZIPPZP.9667/060103-POG/1POG-365SZ/20251013T000000
przestrzen nazw	PL.ZIPPZP.9667/060103-POG
lokalny id	1POG-365SZ
wersja id	20251013T000000
poczatek wersji obiektu	2025-10-13T00:00
nazwa	strefa wielofunkcyjna z zabudową zagrodową
oznaczenie	365SZ
symbol	SZ
obowiazuje od	2025-10-13
obowiazuje do	obecnie

status	w opracowaniu https://inspire.ec.europa.eu/codelist/ProcessStepGeneralValue/elaboration
charakter ustalenia	ogólnie wiążące https://inspire.ec.europa.eu/codelist/RegulationNatureValue/generallyBinding
profil podstawowy	teren zabudowy zagrodowej teren produkcji w gospodarstwach rolnych teren akwakultury i obsługi rybactwa teren komunikacji teren zieleni urządzonej teren ogrodów działkowych teren infrastruktury technicznej
profil dodatkowy	teren wielkotowarowej produkcji rolnej teren usług teren zieleni naturalnej teren lasu teren wód
maksymalna nadziemna intensywnosc zabudowy	0.8
maksymalny udzial powierzchni zabudowy	60%
maksymalna wysokosc zabudowy	12.0 m
minimalny udzial powierzchni biologicznie czynnej	30%
geometria	
plan	https://www.gov.pl/zagospodarowanieprzestrzenne/app/AktPlanowaniaPrzestrzennego/PL.ZIPPZP.9667/060103-POG/1POG

strefa planistyczna	PL.ZIPPZP.9667_060103-POG_1POG-366SZ_20251103T121557
identifier	https://www.gov.pl/zagospodarowanieprzestrzenne/app/StrefaPlanistyczna/PL.ZIPPZP.9667/060103-POG/1POG-366SZ/20251103T121557
przestrzen nazw	PL.ZIPPZP.9667/060103-POG
lokalny id	1POG-366SZ
wersja id	20251103T121557
poczatek wersji obiektu	2025-11-03T12:15:57
nazwa	strefa wielofunkcyjna z zabudową zagrodową
oznaczenie	366SZ
symbol	SZ

obowiazuje od	2025-10-13
obowiazuje do	obecnie
status	w opracowaniu https://inspire.ec.europa.eu/codelist/ProcessStepGeneralValue/elaboration
charakter ustalenia	ogólnie wiążące https://inspire.ec.europa.eu/codelist/RegulationNatureValue/generallyBinding
profil podstawowy	teren zabudowy zagrodowej teren produkcji w gospodarstwach rolnych teren akwakultury i obsługi rybactwa teren komunikacji teren zieleni urządzonej teren ogrodów działkowych teren infrastruktury technicznej
profil dodatkowy	teren wielkotowarowej produkcji rolnej teren usług teren zieleni naturalnej teren lasu teren wód
maksymalna nadziemna intensywnosc zabudowy	0.8
maksymalny udzial powierzchni zabudowy	60%
maksymalna wysokosc zabudowy	9.0 m
minimalny udzial powierzchni biologicznie czynnej	30%
geometria	
plan	https://www.gov.pl/zagospodarowanieprzestrzenne/app/AktPlanowaniaPrzestrzennego/PL.ZIPPZP.9667/060103-POG/1POG

strefa planistyczna	PL.ZIPPZP.9667_060103-POG_1POG-367SZ_20251013T000000
identifier	https://www.gov.pl/zagospodarowanieprzestrzenne/app/StrefaPlanistyczna/PL.ZIPPZP.9667/060103-POG/1POG-367SZ/20251013T000000
przestrzen nazw	PL.ZIPPZP.9667/060103-POG
lokalny id	1POG-367SZ
wersja id	20251013T000000
poczatek wersji obiektu	2025-10-13T00:00
nazwa	strefa wielofunkcyjna z zabudową zagrodową

oznaczenie	367SZ
symbol	SZ
obowiazuje od	2025-10-13
obowiazuje do	obecnie
status	w opracowaniu https://inspire.ec.europa.eu/codelist/ProcessStepGeneralValue/elaboration
charakter ustalenia	ogólnie wiążące https://inspire.ec.europa.eu/codelist/RegulationNatureValue/generallyBinding
profil podstawowy	teren zabudowy zagrodowej teren produkcji w gospodarstwach rolnych teren akwakultury i obsługi rybactwa teren komunikacji teren zieleni urządzonej teren ogrodów działkowych teren infrastruktury technicznej
profil dodatkowy	teren wielkotowarowej produkcji rolnej teren usług teren zieleni naturalnej teren lasu teren wód
maksymalna nadziemna intensywnosc zabudowy	0.8
maksymalny udzial powierzchni zabudowy	60%
maksymalna wysokosc zabudowy	12.0 m
minimalny udzial powierzchni biologicznie czynnej	30%
geometria	
plan	https://www.gov.pl/zagospodarowanieprzestrzenne/app/AktPlanowaniaPrzestrzennego/PL.ZIPPZP.9667/060103-POG/1POG

strefa planistyczna	PL.ZIPPZP.9667_060103-POG_1POG-368SZ_20251013T000000
identifier	https://www.gov.pl/zagospodarowanieprzestrzenne/app/StrefaPlanistyczna/PL.ZIPPZP.9667/060103-POG/1POG-368SZ/20251013T000000
przestrzen nazw	PL.ZIPPZP.9667/060103-POG
lokalny id	1POG-368SZ
wersja id	20251013T000000

poczatek wersji obiektu	2025-10-13T00:00
nazwa	strefa wielofunkcyjna z zabudową zagrodową
oznaczenie	368SZ
symbol	SZ
obowiazuje od	2025-10-13
obowiazuje do	obecnie
status	w opracowaniu https://inspire.ec.europa.eu/codelist/ProcessStepGeneralValue/elaboration
charakter ustalenia	ogólnie wiążące https://inspire.ec.europa.eu/codelist/RegulationNatureValue/generallyBinding
profil podstawowy	teren zabudowy zagrodowej teren produkcji w gospodarstwach rolnych teren akwakultury i obsługi rybactwa teren komunikacji teren zieleni urządzonej teren ogrodów działkowych teren infrastruktury technicznej
profil dodatkowy	teren wielkotowarowej produkcji rolnej teren usług teren zieleni naturalnej teren lasu teren wód
maksymalna nadziemna intensywnosc zabudowy	0.8
maksymalny udzial powierzchni zabudowy	60%
maksymalna wysokosc zabudowy	12.0 m
minimalny udzial powierzchni biologicznie czynnej	30%
geometria	
plan	https://www.gov.pl/zagospodarowanieprzestrzenne/app/AktPlanowaniaPrzestrzennego/PL.ZIPPZP.9667/060103-POG/1POG

strefa planistyczna	PL.ZIPPZP.9667_060103-POG_1POG-369SZ_20251013T000000
identifier	https://www.gov.pl/zagospodarowanieprzestrzenne/app/StrefaPlanistyczna/PL.ZIPPZP.9667/060103-POG/1POG-369SZ/20251013T000000

przestrzen nazw	PL.ZIPPZP.9667/060103-POG
lokalny id	1POG-369SZ
wersja id	20251013T000000
poczatek wersji obiektu	2025-10-13T00:00
nazwa	strefa wielofunkcyjna z zabudową zagrodową
oznaczenie	369SZ
symbol	SZ
obowiazuje od	2025-10-13
obowiazuje do	obecnie
status	w opracowaniu https://inspire.ec.europa.eu/codelist/ProcessStepGeneralValue/elaboration
charakter ustalenia	ogólnie wiążące https://inspire.ec.europa.eu/codelist/RegulationNatureValue/generallyBinding
profil podstawowy	teren zabudowy zagrodowej teren produkcji w gospodarstwach rolnych teren akwakultury i obsługi rybactwa teren komunikacji teren zieleni urządzonej teren ogrodów działkowych teren infrastruktury technicznej
profil dodatkowy	teren wielkotowarowej produkcji rolnej teren usług teren zieleni naturalnej teren lasu teren wód
maksymalna nadziemna intensywnosc zabudowy	0.8
maksymalny udzial powierzchni zabudowy	60%
maksymalna wysokosc zabudowy	12.0 m
minimalny udzial powierzchni biologicznie czynnej	30%
geometria	
plan	https://www.gov.pl/zagospodarowanieprzestrzenne/app/AktPlanowaniaPrzestrzennego/PL.ZIPPZP.9667/060103-POG/1POG

strefa planistyczna	PL.ZIPPZP.9667_060103-POG_1POG-370SZ_20251103T121101

identifier	https://www.gov.pl/zagospodarowanieprzestrzenne/app /StrefaPlanistyczna/PL.ZIPPZP.9667/060103-POG/1POG-370SZ /20251103T121101
przestrzen nazw	PL.ZIPPZP.9667/060103-POG
lokalny id	1POG-370SZ
wersja id	20251103T121101
poczatek wersji obiektu	2025-11-03T12:11:01
nazwa	strefa wielofunkcyjna z zabudową zagrodową
oznaczenie	370SZ
symbol	SZ
obowiazuje od	2025-10-13
obowiazuje do	obecnie
status	w opracowaniu https://inspire.ec.europa.eu/codelist/ProcessStepGeneralValue /elaboration
charakter ustalenia	ogólnie wiążące https://inspire.ec.europa.eu/codelist/RegulationNatureValue /generallyBinding
profil podstawowy	teren zabudowy zagrodowej teren produkcji w gospodarstwach rolnych teren akwakultury i obsługi rybactwa teren komunikacji teren zieleni urządzonej teren ogrodów działkowych teren infrastruktury technicznej
profil dodatkowy	teren wielkotowarowej produkcji rolnej teren usług teren zieleni naturalnej teren lasu teren wód
maksymalna nadziemna intensywnosc zabudowy	0.8
maksymalny udzial powierzchni zabudowy	60%
maksymalna wysokosc zabudowy	12.0 m
minimalny udzial powierzchni biologicznie czynnej	30%
geometria	
plan	https://www.gov.pl/zagospodarowanieprzestrzenne/app

	/AktPlanowaniaPrzestrzennego/PL.ZIPPZP.9667/060103-POG/1POG
strefa planistyczna	PL.ZIPPZP.9667_060103-POG_1POG-371SZ_20251013T000000
identifier	https://www.gov.pl/zagospodarowanieprzestrzenne/app /StrefaPlanistyczna/PL.ZIPPZP.9667/060103-POG/1POG-371SZ /20251013T000000
przestrzen nazw	PL.ZIPPZP.9667/060103-POG
lokalny id	1POG-371SZ
wersja id	20251013T000000
poczatek wersji obiektu	2025-10-13T00:00
nazwa	strefa wielofunkcyjna z zabudową zagrodową
oznaczenie	371SZ
symbol	SZ
obowiazuje od	2025-10-13
obowiazuje do	obecnie
status	w opracowaniu https://inspire.ec.europa.eu/codelist/ProcessStepGeneralValue /elaboration
charakter ustalenia	ogólnie wiążące https://inspire.ec.europa.eu/codelist/RegulationNatureValue /generallyBinding
profil podstawowy	teren zabudowy zagrodowej teren produkcji w gospodarstwach rolnych teren akwakultury i obsługi rybactwa teren komunikacji teren zieleni urządzonej teren ogrodów działkowych teren infrastruktury technicznej
profil dodatkowy	teren wielkotowarowej produkcji rolnej teren usług teren zieleni naturalnej teren lasu teren wód
maksymalna nadziemna intensywnosc zabudowy	0.8
maksymalny udzial powierzchni zabudowy	60%
maksymalna wysokosc zabudowy	12.0 m
minimalny udzial powierzchni biologicznie czynnej	30%
geometria	



plan	https://www.gov.pl/zagospodarowanieprzestrzenne/app/AktPlanowaniaPrzestrzennego/PL.ZIPPZP.9667/060103-POG/1POG
strefa planistyczna	PL.ZIPPZP.9667_060103-POG_1POG-372SZ_20251013T000000
identifier	https://www.gov.pl/zagospodarowanieprzestrzenne/app/StrefaPlanistyczna/PL.ZIPPZP.9667/060103-POG/1POG-372SZ/20251013T000000
przestrzen nazw	PL.ZIPPZP.9667/060103-POG
lokalny id	1POG-372SZ
wersja id	20251013T000000
poczatek wersji obiektu	2025-10-13T00:00
nazwa	strefa wielofunkcyjna z zabudową zagrodową
oznaczenie	372SZ
symbol	SZ
obowiazuje od	2025-10-13
obowiazuje do	obecnie
status	w opracowaniu https://inspire.ec.europa.eu/codelist/ProcessStepGeneralValue/elaboration
charakter ustalenia	ogólnie wiążące https://inspire.ec.europa.eu/codelist/RegulationNatureValue/generallyBinding
profil podstawowy	teren zabudowy zagrodowej teren produkcji w gospodarstwach rolnych teren akwakultury i obsługi rybactwa teren komunikacji teren zieleni urządzonej teren ogrodów działkowych teren infrastruktury technicznej
profil dodatkowy	teren wielkotowarowej produkcji rolnej teren usług teren zieleni naturalnej teren lasu teren wód
maksymalna nadziemna intensywnosc zabudowy	0.8
maksymalny udzial powierzchni zabudowy	60%

maksymalna wysokosc zabudowy	12.0 m
minimalny udzial powierzchni biologicznie czynnej	30%
geometria	
plan	https://www.gov.pl/zagospodarowanieprzestrzenne/app/AktPlanowaniaPrzestrzennego/PL.ZIPPZP.9667/060103-POG/1POG
strefa planistyczna	PL.ZIPPZP.9667_060103-POG_1POG-373SZ_20251013T000000
identifier	https://www.gov.pl/zagospodarowanieprzestrzenne/app/StrefaPlanistyczna/PL.ZIPPZP.9667/060103-POG/1POG-373SZ/20251013T000000
przestrzen nazw	PL.ZIPPZP.9667/060103-POG
lokalny id	1POG-373SZ
wersja id	20251013T000000
poczatek wersji obiektu	2025-10-13T00:00
nazwa	strefa wielofunkcyjna z zabudową zagrodową
oznaczenie	373SZ
symbol	SZ
obowiazuje od	2025-10-13
obowiazuje do	obecnie
status	w opracowaniu https://inspire.ec.europa.eu/codelist/ProcessStepGeneralValue/elaboration
charakter ustalenia	ogólnie wiążące https://inspire.ec.europa.eu/codelist/RegulationNatureValue/generallyBinding
profil podstawowy	teren zabudowy zagrodowej teren produkcji w gospodarstwach rolnych teren akwakultury i obsługi rybactwa teren komunikacji teren zieleni urządzonej teren ogrodów działkowych teren infrastruktury technicznej
profil dodatkowy	teren wielkotowarowej produkcji rolnej teren usług teren zieleni naturalnej teren lasu teren wód
maksymalna nadziemna	

intensywnosc zabudowy	0.8
maksymalny udzial powierzchni zabudowy	60%
maksymalna wysokosc zabudowy	12.0 m
minimalny udzial powierzchni biologicznie czynnej	30%
geometria	
plan	https://www.gov.pl/zagospodarowanieprzestrzenne/app/AktPlanowaniaPrzestrzennego/PL.ZIPPZP.9667/060103-POG/1POG
strefa planistyczna	PL.ZIPPZP.9667_060103-POG_1POG-374SZ_20251013T000000
identifier	https://www.gov.pl/zagospodarowanieprzestrzenne/app/StrefaPlanistyczna/PL.ZIPPZP.9667/060103-POG/1POG-374SZ/20251013T000000
przestrzen nazw	PL.ZIPPZP.9667/060103-POG
lokalny id	1POG-374SZ
wersja id	20251013T000000
poczatek wersji obiektu	2025-10-13T00:00
nazwa	strefa wielofunkcyjna z zabudową zagrodową
oznaczenie	374SZ
symbol	SZ
obowiazuje od	2025-10-13
obowiazuje do	obecnie
status	w opracowaniu https://inspire.ec.europa.eu/codelist/ProcessStepGeneralValue/elaboration
charakter ustalenia	ogólnie wiążące https://inspire.ec.europa.eu/codelist/RegulationNatureValue/generallyBinding
profil podstawowy	teren zabudowy zagrodowej teren produkcji w gospodarstwach rolnych teren akwakultury i obsługi rybactwa teren komunikacji teren zieleni urządzonej teren ogrodów działkowych teren infrastruktury technicznej
profil dodatkowy	teren wielkotowarowej produkcji rolnej teren usług teren zieleni naturalnej

	teren lasu teren wód
maksymalna nadziemna intensywnosc zabudowy	0.8
maksymalny udzial powierzchni zabudowy	60%
maksymalna wysokosc zabudowy	12.0 m
minimalny udzial powierzchni biologicznie czynnej	30%
geometria	
plan	https://www.gov.pl/zagospodarowanieprzestrzenne/app /AktPlanowaniaPrzestrzennego/PL.ZIPPZP.9667/060103-POG/1POG

strefa planistyczna	PL.ZIPPZP.9667_060103-POG_1POG-375SZ_20251013T000000
identifier	https://www.gov.pl/zagospodarowanieprzestrzenne/app /StrefaPlanistyczna/PL.ZIPPZP.9667/060103-POG/1POG-375SZ /20251013T000000
przestrzen nazw	PL.ZIPPZP.9667/060103-POG
lokalny id	1POG-375SZ
wersja id	20251013T000000
poczatek wersji obiektu	2025-10-13T00:00
nazwa	strefa wielofunkcyjna z zabudową zagrodową
oznaczenie	375SZ
symbol	SZ
obowiazuje od	2025-10-13
obowiazuje do	obecnie
status	w opracowaniu https://inspire.ec.europa.eu/codelist/ProcessStepGeneralValue /elaboration
charakter ustalenia	ogólnie wiążące https://inspire.ec.europa.eu/codelist/RegulationNatureValue /generallyBinding
profil podstawowy	teren zabudowy zagrodowej teren produkcji w gospodarstwach rolnych teren akwakultury i obsługi rybactwa teren komunikacji teren zieleni urządzonej teren ogrodów działkowych teren infrastruktury technicznej

profil dodatkowy	teren wielkotowarowej produkcji rolnej teren usług teren zieleni naturalnej teren lasu teren wód
maksymalna nadziemna intensywnosc zabudowy	0.8
maksymalny udzial powierzchni zabudowy	60%
maksymalna wysokosc zabudowy	12.0 m
minimalny udzial powierzchni biologicznie czynnej	30%
geometria	
plan	https://www.gov.pl/zagospodarowanieprzestrzenne/app /AktPlanowaniaPrzestrzennego/PL.ZIPPZP.9667/060103-POG/1POG

strefa planistyczna	PL.ZIPPZP.9667_060103-POG_1POG-376SZ_20251013T000000
identifier	https://www.gov.pl/zagospodarowanieprzestrzenne/app /StrefaPlanistyczna/PL.ZIPPZP.9667/060103-POG/1POG-376SZ /20251013T000000
przestrzen nazw	PL.ZIPPZP.9667/060103-POG
lokalny id	1POG-376SZ
wersja id	20251013T000000
poczatek wersji obiektu	2025-10-13T00:00
nazwa	strefa wielofunkcyjna z zabudową zagrodową
oznaczenie	376SZ
symbol	SZ
obowiazuje od	2025-10-13
obowiazuje do	obecnie
status	w opracowaniu https://inspire.ec.europa.eu/codelist/ProcessStepGeneralValue /elaboration
charakter ustalenia	ogólnie wiążące https://inspire.ec.europa.eu/codelist/RegulationNatureValue /generallyBinding
profil podstawowy	teren zabudowy zagrodowej teren produkcji w gospodarstwach rolnych teren akwakultury i obsługi rybactwa

	teren komunikacji teren zieleni urządzonej teren ogrodów działkowych teren infrastruktury technicznej
profil dodatkowy	teren wielkotowarowej produkcji rolnej teren usług teren zieleni naturalnej teren lasu teren wód
maksymalna nadziemna intensywnosc zabudowy	0.8
maksymalny udzial powierzchni zabudowy	60%
maksymalna wysokosc zabudowy	12.0 m
minimalny udzial powierzchni biologicznie czynnej	30%
geometria	
plan	https://www.gov.pl/zagospodarowanieprzestrzenne/app /AktPlanowaniaPrzestrzennego/PL.ZIPPZP.9667/060103-POG/1POG

strefa planistyczna	PL.ZIPPZP.9667_060103-POG_1POG-377SZ_20251013T000000
identifier	https://www.gov.pl/zagospodarowanieprzestrzenne/app /StrefaPlanistyczna/PL.ZIPPZP.9667/060103-POG/1POG-377SZ /20251013T000000
przestrzen nazw	PL.ZIPPZP.9667/060103-POG
lokalny id	1POG-377SZ
wersja id	20251013T000000
poczatek wersji obiektu	2025-10-13T00:00
nazwa	strefa wielofunkcyjna z zabudową zagrodową
oznaczenie	377SZ
symbol	SZ
obowiazuje od	2025-10-13
obowiazuje do	obecnie
status	w opracowaniu https://inspire.ec.europa.eu/codelist/ProcessStepGeneralValue /elaboration
charakter ustalenia	ogólnie wiążące https://inspire.ec.europa.eu/codelist/RegulationNatureValue /generallyBinding

profil podstawowy	teren zabudowy zagrodowej teren produkcji w gospodarstwach rolnych teren akwakultury i obsługi rybactwa teren komunikacji teren zieleni urządzonej teren ogrodów działkowych teren infrastruktury technicznej
profil dodatkowy	teren wielkotowarowej produkcji rolnej teren usług teren zieleni naturalnej teren lasu teren wód
maksymalna nadziemna intensywnosc zabudowy	0.8
maksymalny udzial powierzchni zabudowy	60%
maksymalna wysokosc zabudowy	12.0 m
minimalny udzial powierzchni biologicznie czynnej	30%
geometria	
plan	https://www.gov.pl/zagospodarowanieprzestrzenne/app /AktPlanowaniaPrzestrzennego/PL.ZIPPZP.9667/060103-POG/1POG

strefa planistyczna	PL.ZIPPZP.9667_060103-POG_1POG-378SZ_20251013T000000
identifier	https://www.gov.pl/zagospodarowanieprzestrzenne/app /StrefaPlanistyczna/PL.ZIPPZP.9667/060103-POG/1POG-378SZ /20251013T000000
przestrzen nazw	PL.ZIPPZP.9667/060103-POG
lokalny id	1POG-378SZ
wersja id	20251013T000000
poczatek wersji obiektu	2025-10-13T00:00
nazwa	strefa wielofunkcyjna z zabudową zagrodową
oznaczenie	378SZ
symbol	SZ
obowiazuje od	2025-10-13
obowiazuje do	obecnie
status	w opracowaniu https://inspire.ec.europa.eu/codelist/ProcessStepGeneralValue /elaboration

charakter ustalenia	ogólnie wiążące https://inspire.ec.europa.eu/codelist/RegulationNatureValue/generallyBinding
profil podstawowy	teren zabudowy zagrodowej teren produkcji w gospodarstwach rolnych teren akwakultury i obsługi rybactwa teren komunikacji teren zieleni urządzonej teren ogrodów działkowych teren infrastruktury technicznej
profil dodatkowy	teren wielkotowarowej produkcji rolnej teren usług teren zieleni naturalnej teren lasu teren wód
maksymalna nadziemna intensywnosc zabudowy	0.8
maksymalny udzial powierzchni zabudowy	60%
maksymalna wysokosc zabudowy	12.0 m
minimalny udzial powierzchni biologicznie czynnej	30%
geometria	
plan	https://www.gov.pl/zagospodarowanieprzestrzenne/app/AktPlanowaniaPrzestrzennego/PL.ZIPPZP.9667/060103-POG/1POG

strefa planistyczna	PL.ZIPPZP.9667_060103-POG_1POG-379SZ_20251013T000000
identifier	https://www.gov.pl/zagospodarowanieprzestrzenne/app/StrefaPlanistyczna/PL.ZIPPZP.9667/060103-POG/1POG-379SZ/20251013T000000
przestrzen nazw	PL.ZIPPZP.9667/060103-POG
lokalny id	1POG-379SZ
wersja id	20251013T000000
poczatek wersji obiektu	2025-10-13T00:00
nazwa	strefa wielofunkcyjna z zabudową zagrodową
oznaczenie	379SZ
symbol	SZ
obowiazuje od	2025-10-13
obowiazuje do	obecnie

status	w opracowaniu https://inspire.ec.europa.eu/codelist/ProcessStepGeneralValue/elaboration
charakter ustalenia	ogólnie wiążące https://inspire.ec.europa.eu/codelist/RegulationNatureValue/generallyBinding
profil podstawowy	teren zabudowy zagrodowej teren produkcji w gospodarstwach rolnych teren akwakultury i obsługi rybactwa teren komunikacji teren zieleni urządzonej teren ogrodów działkowych teren infrastruktury technicznej
profil dodatkowy	teren wielkotowarowej produkcji rolnej teren usług teren zieleni naturalnej teren lasu teren wód
maksymalna nadziemna intensywnosc zabudowy	0.8
maksymalny udzial powierzchni zabudowy	60%
maksymalna wysokosc zabudowy	12.0 m
minimalny udzial powierzchni biologicznie czynnej	30%
geometria	
plan	https://www.gov.pl/zagospodarowanieprzestrzenne/app/AktPlanowaniaPrzestrzennego/PL.ZIPPZP.9667/060103-POG/1POG

strefa planistyczna	PL.ZIPPZP.9667_060103-POG_1POG-380SZ_20251103T085621
identifier	https://www.gov.pl/zagospodarowanieprzestrzenne/app/StrefaPlanistyczna/PL.ZIPPZP.9667/060103-POG/1POG-380SZ/20251103T085621
przestrzen nazw	PL.ZIPPZP.9667/060103-POG
lokalny id	1POG-380SZ
wersja id	20251103T085621
poczatek wersji obiektu	2025-11-03T08:56:21
nazwa	strefa wielofunkcyjna z zabudową zagrodową
oznaczenie	380SZ
symbol	SZ

obowiazuje od	2025-10-13
obowiazuje do	obecnie
status	w opracowaniu https://inspire.ec.europa.eu/codelist/ProcessStepGeneralValue/elaboration
charakter ustalenia	ogólnie wiążące https://inspire.ec.europa.eu/codelist/RegulationNatureValue/generallyBinding
profil podstawowy	teren zabudowy zagrodowej teren produkcji w gospodarstwach rolnych teren akwakultury i obsługi rybactwa teren komunikacji teren zieleni urządzonej teren ogrodów działkowych teren infrastruktury technicznej
profil dodatkowy	teren wielkotowarowej produkcji rolnej teren usług teren zieleni naturalnej teren lasu teren wód
maksymalna nadziemna intensywnosc zabudowy	0.8
maksymalny udzial powierzchni zabudowy	60%
maksymalna wysokosc zabudowy	12.0 m
minimalny udzial powierzchni biologicznie czynnej	30%
geometria	
plan	https://www.gov.pl/zagospodarowanieprzestrzenne/app/AktPlanowaniaPrzestrzennego/PL.ZIPPZP.9667/060103-POG/1POG

strefa planistyczna	PL.ZIPPZP.9667_060103-POG_1POG-381SZ_20251013T000000
identifier	https://www.gov.pl/zagospodarowanieprzestrzenne/app/StrefaPlanistyczna/PL.ZIPPZP.9667/060103-POG/1POG-381SZ/20251013T000000
przestrzen nazw	PL.ZIPPZP.9667/060103-POG
lokalny id	1POG-381SZ
wersja id	20251013T000000
poczatek wersji obiektu	2025-10-13T00:00
nazwa	strefa wielofunkcyjna z zabudową zagrodową

oznaczenie	381SZ
symbol	SZ
obowiazuje od	2025-10-13
obowiazuje do	obecnie
status	w opracowaniu https://inspire.ec.europa.eu/codelist/ProcessStepGeneralValue/elaboration
charakter ustalenia	ogólnie wiążące https://inspire.ec.europa.eu/codelist/RegulationNatureValue/generallyBinding
profil podstawowy	teren zabudowy zagrodowej teren produkcji w gospodarstwach rolnych teren akwakultury i obsługi rybactwa teren komunikacji teren zieleni urządzonej teren ogrodów działkowych teren infrastruktury technicznej
profil dodatkowy	teren wielkotowarowej produkcji rolnej teren usług teren zieleni naturalnej teren lasu teren wód
maksymalna nadziemna intensywnosc zabudowy	0.8
maksymalny udzial powierzchni zabudowy	60%
maksymalna wysokosc zabudowy	12.0 m
minimalny udzial powierzchni biologicznie czynnej	30%
geometria	
plan	https://www.gov.pl/zagospodarowanieprzestrzenne/app/AktPlanowaniaPrzestrzennego/PL.ZIPPZP.9667/060103-POG/1POG

strefa planistyczna	PL.ZIPPZP.9667_060103-POG_1POG-382SZ_20251013T000000
identifier	https://www.gov.pl/zagospodarowanieprzestrzenne/app/StrefaPlanistyczna/PL.ZIPPZP.9667/060103-POG/1POG-382SZ/20251013T000000
przestrzen nazw	PL.ZIPPZP.9667/060103-POG
lokalny id	1POG-382SZ
wersja id	20251013T000000

poczatek wersji obiektu	2025-10-13T00:00
nazwa	strefa wielofunkcyjna z zabudową zagrodową
oznaczenie	382SZ
symbol	SZ
obowiazuje od	2025-10-13
obowiazuje do	obecnie
status	w opracowaniu https://inspire.ec.europa.eu/codelist/ProcessStepGeneralValue/elaboration
charakter ustalenia	ogólnie wiążące https://inspire.ec.europa.eu/codelist/RegulationNatureValue/generallyBinding
profil podstawowy	teren zabudowy zagrodowej teren produkcji w gospodarstwach rolnych teren akwakultury i obsługi rybactwa teren komunikacji teren zieleni urządzonej teren ogrodów działkowych teren infrastruktury technicznej
profil dodatkowy	teren wielkotowarowej produkcji rolnej teren usług teren zieleni naturalnej teren lasu teren wód
maksymalna nadziemna intensywnosc zabudowy	0.8
maksymalny udzial powierzchni zabudowy	60%
maksymalna wysokosc zabudowy	12.0 m
minimalny udzial powierzchni biologicznie czynnej	30%
geometria	
plan	https://www.gov.pl/zagospodarowanieprzestrzenne/app/AktPlanowaniaPrzestrzennego/PL.ZIPPZP.9667/060103-POG/1POG

strefa planistyczna	PL.ZIPPZP.9667_060103-POG_1POG-383SZ_20251103T085824
identifier	https://www.gov.pl/zagospodarowanieprzestrzenne/app/StrefaPlanistyczna/PL.ZIPPZP.9667/060103-POG/1POG-383SZ/20251103T085824

przestrzen nazw	PL.ZIPPZP.9667/060103-POG
lokalny id	1POG-383SZ
wersja id	20251103T085824
poczatek wersji obiektu	2025-11-03T08:58:24
nazwa	strefa wielofunkcyjna z zabudową zagrodową
oznaczenie	383SZ
symbol	SZ
obowiazuje od	2025-10-13
obowiazuje do	obecnie
status	w opracowaniu https://inspire.ec.europa.eu/codelist/ProcessStepGeneralValue/elaboration
charakter ustalenia	ogólnie wiążące https://inspire.ec.europa.eu/codelist/RegulationNatureValue/generallyBinding
profil podstawowy	teren zabudowy zagrodowej teren produkcji w gospodarstwach rolnych teren akwakultury i obsługi rybactwa teren komunikacji teren zieleni urządzonej teren ogrodów działkowych teren infrastruktury technicznej
profil dodatkowy	teren wielkotowarowej produkcji rolnej teren usług teren zieleni naturalnej teren lasu teren wód
maksymalna nadziemna intensywnosc zabudowy	0.8
maksymalny udzial powierzchni zabudowy	60%
maksymalna wysokosc zabudowy	9.0 m
minimalny udzial powierzchni biologicznie czynnej	30%
geometria	
plan	https://www.gov.pl/zagospodarowanieprzestrzenne/app/AktPlanowaniaPrzestrzennego/PL.ZIPPZP.9667/060103-POG/1POG

strefa planistyczna	PL.ZIPPZP.9667_060103-POG_1POG-384SZ_20251013T000000

identifier	https://www.gov.pl/zagospodarowanieprzestrzenne/app /StrefaPlanistyczna/PL.ZIPPZP.9667/060103-POG/1POG-384SZ /20251013T000000
przestrzen nazw	PL.ZIPPZP.9667/060103-POG
lokalny id	1POG-384SZ
wersja id	20251013T000000
poczatek wersji obiektu	2025-10-13T00:00
nazwa	strefa wielofunkcyjna z zabudową zagrodową
oznaczenie	384SZ
symbol	SZ
obowiazuje od	2025-10-13
obowiazuje do	obecnie
status	w opracowaniu https://inspire.ec.europa.eu/codelist/ProcessStepGeneralValue /elaboration
charakter ustalenia	ogólnie wiążące https://inspire.ec.europa.eu/codelist/RegulationNatureValue /generallyBinding
profil podstawowy	teren zabudowy zagrodowej teren produkcji w gospodarstwach rolnych teren akwakultury i obsługi rybactwa teren komunikacji teren zieleni urządzonej teren ogrodów działkowych teren infrastruktury technicznej
profil dodatkowy	teren wielkotowarowej produkcji rolnej teren usług teren zieleni naturalnej teren lasu teren wód
maksymalna nadziemna intensywnosc zabudowy	0.8
maksymalny udzial powierzchni zabudowy	60%
maksymalna wysokosc zabudowy	12.0 m
minimalny udzial powierzchni biologicznie czynnej	30%
geometria	
plan	https://www.gov.pl/zagospodarowanieprzestrzenne/app

	/AktPlanowaniaPrzestrzennego/PL.ZIPPZP.9667/060103-POG/1POG
strefa planistyczna	PL.ZIPPZP.9667_060103-POG_1POG-385SZ_20251013T000000
identifier	https://www.gov.pl/zagospodarowanieprzestrzenne/app /StrefaPlanistyczna/PL.ZIPPZP.9667/060103-POG/1POG-385SZ /20251013T000000
przestrzen nazw	PL.ZIPPZP.9667/060103-POG
lokalny id	1POG-385SZ
wersja id	20251013T000000
poczatek wersji obiektu	2025-10-13T00:00
nazwa	strefa wielofunkcyjna z zabudową zagrodową
oznaczenie	385SZ
symbol	SZ
obowiazuje od	2025-10-13
obowiazuje do	obecnie
status	w opracowaniu https://inspire.ec.europa.eu/codelist/ProcessStepGeneralValue /elaboration
charakter ustalenia	ogólnie wiążące https://inspire.ec.europa.eu/codelist/RegulationNatureValue /generallyBinding
profil podstawowy	teren zabudowy zagrodowej teren produkcji w gospodarstwach rolnych teren akwakultury i obsługi rybactwa teren komunikacji teren zieleni urządzonej teren ogrodów działkowych teren infrastruktury technicznej
profil dodatkowy	teren wielkotowarowej produkcji rolnej teren usług teren zieleni naturalnej teren lasu teren wód
maksymalna nadziemna intensywnosc zabudowy	0.8
maksymalny udzial powierzchni zabudowy	60%
maksymalna wysokosc zabudowy	12.0 m
minimalny udzial powierzchni biologicznie czynnej	30%
geometria	



plan	https://www.gov.pl/zagospodarowanieprzestrzenne/app /AktPlanowaniaPrzestrzennego/PL.ZIPPZP.9667/060103-POG/1POG
strefa planistyczna	PL.ZIPPZP.9667_060103-POG_1POG-386SZ_20251013T000000
identifier	https://www.gov.pl/zagospodarowanieprzestrzenne/app /StrefaPlanistyczna/PL.ZIPPZP.9667/060103-POG/1POG-386SZ /20251013T000000
przestrzen nazw	PL.ZIPPZP.9667/060103-POG
lokalny id	1POG-386SZ
wersja id	20251013T000000
poczatek wersji obiektu	2025-10-13T00:00
nazwa	strefa wielofunkcyjna z zabudową zagrodową
oznaczenie	386SZ
symbol	SZ
obowiazuje od	2025-10-13
obowiazuje do	obecnie
status	w opracowaniu https://inspire.ec.europa.eu/codelist/ProcessStepGeneralValue /elaboration
charakter ustalenia	ogólnie wiążące https://inspire.ec.europa.eu/codelist/RegulationNatureValue /generallyBinding
profil podstawowy	teren zabudowy zagrodowej teren produkcji w gospodarstwach rolnych teren akwakultury i obsługi rybactwa teren komunikacji teren zieleni urządzonej teren ogrodów działkowych teren infrastruktury technicznej
profil dodatkowy	teren wielkotowarowej produkcji rolnej teren usług teren zieleni naturalnej teren lasu teren wód
maksymalna nadziemna intensywnosc zabudowy	0.8
maksymalny udzial powierzchni zabudowy	60%

maksymalna wysokosc zabudowy	12.0 m
minimalny udzial powierzchni biologicznie czynnej	30%
geometria	
plan	https://www.gov.pl/zagospodarowanieprzestrzenne/app/AktPlanowaniaPrzestrzennego/PL.ZIPPZP.9667/060103-POG/1POG
strefa planistyczna	PL.ZIPPZP.9667_060103-POG_1POG-387SZ_20251013T000000
identifier	https://www.gov.pl/zagospodarowanieprzestrzenne/app/StrefaPlanistyczna/PL.ZIPPZP.9667/060103-POG/1POG-387SZ/20251013T000000
przestrzen nazw	PL.ZIPPZP.9667/060103-POG
lokalny id	1POG-387SZ
wersja id	20251013T000000
poczatek wersji obiektu	2025-10-13T00:00
nazwa	strefa wielofunkcyjna z zabudową zagrodową
oznaczenie	387SZ
symbol	SZ
obowiazuje od	2025-10-13
obowiazuje do	obecnie
status	w opracowaniu https://inspire.ec.europa.eu/codelist/ProcessStepGeneralValue/elaboration
charakter ustalenia	ogólnie wiążące https://inspire.ec.europa.eu/codelist/RegulationNatureValue/generallyBinding
profil podstawowy	teren zabudowy zagrodowej teren produkcji w gospodarstwach rolnych teren akwakultury i obsługi rybactwa teren komunikacji teren zieleni urządzonej teren ogrodów działkowych teren infrastruktury technicznej
profil dodatkowy	teren wielkotowarowej produkcji rolnej teren usług teren zieleni naturalnej teren lasu teren wód
maksymalna nadziemna	

intensywnosc zabudowy	0.8
maksymalny udzial powierzchni zabudowy	60%
maksymalna wysokosc zabudowy	12.0 m
minimalny udzial powierzchni biologicznie czynnej	30%
geometria	
plan	https://www.gov.pl/zagospodarowanieprzestrzenne/app/AktPlanowaniaPrzestrzennego/PL.ZIPPZP.9667/060103-POG/1POG

strefa planistyczna	PL.ZIPPZP.9667_060103-POG_1POG-388SZ_20251013T000000
identifier	https://www.gov.pl/zagospodarowanieprzestrzenne/app/StrefaPlanistyczna/PL.ZIPPZP.9667/060103-POG/1POG-388SZ/20251013T000000
przestrzen nazw	PL.ZIPPZP.9667/060103-POG
lokalny id	1POG-388SZ
wersja id	20251013T000000
poczatek wersji obiektu	2025-10-13T00:00
nazwa	strefa wielofunkcyjna z zabudową zagrodową
oznaczenie	388SZ
symbol	SZ
obowiazuje od	2025-10-13
obowiazuje do	obecnie
status	w opracowaniu https://inspire.ec.europa.eu/codelist/ProcessStepGeneralValue/elaboration
charakter ustalenia	ogólnie wiążące https://inspire.ec.europa.eu/codelist/RegulationNatureValue/generallyBinding
profil podstawowy	teren zabudowy zagrodowej teren produkcji w gospodarstwach rolnych teren akwakultury i obsługi rybactwa teren komunikacji teren zieleni urządzonej teren ogrodów działkowych teren infrastruktury technicznej
profil dodatkowy	teren wielkotowarowej produkcji rolnej teren usług teren zieleni naturalnej

	teren lasu teren wód
maksymalna nadziemna intensywnosc zabudowy	0.8
maksymalny udzial powierzchni zabudowy	60%
maksymalna wysokosc zabudowy	12.0 m
minimalny udzial powierzchni biologicznie czynnej	30%
geometria	
plan	https://www.gov.pl/zagospodarowanieprzestrzenne/app /AktPlanowaniaPrzestrzennego/PL.ZIPPZP.9667/060103-POG/1POG
strefa planistyczna	PL.ZIPPZP.9667_060103-POG_1POG-389SZ_20251013T000000
identifier	https://www.gov.pl/zagospodarowanieprzestrzenne/app /StrefaPlanistyczna/PL.ZIPPZP.9667/060103-POG/1POG-389SZ /20251013T000000
przestrzen nazw	PL.ZIPPZP.9667/060103-POG
lokalny id	1POG-389SZ
wersja id	20251013T000000
poczatek wersji obiektu	2025-10-13T00:00
nazwa	strefa wielofunkcyjna z zabudową zagrodową
oznaczenie	389SZ
symbol	SZ
obowiazuje od	2025-10-13
obowiazuje do	obecnie
status	w opracowaniu https://inspire.ec.europa.eu/codelist/ProcessStepGeneralValue /elaboration
charakter ustalenia	ogólnie wiążące https://inspire.ec.europa.eu/codelist/RegulationNatureValue /generallyBinding
profil podstawowy	teren zabudowy zagrodowej teren produkcji w gospodarstwach rolnych teren akwakultury i obsługi rybactwa teren komunikacji teren zieleni urządzonej teren ogrodów działkowych teren infrastruktury technicznej

profil dodatkowy	teren wielkotowarowej produkcji rolnej teren usług teren zieleni naturalnej teren lasu teren wód
maksymalna nadziemna intensywnosc zabudowy	0.8
maksymalny udzial powierzchni zabudowy	60%
maksymalna wysokosc zabudowy	12.0 m
minimalny udzial powierzchni biologicznie czynnej	30%
geometria	
plan	https://www.gov.pl/zagospodarowanieprzestrzenne/app /AktPlanowaniaPrzestrzennego/PL.ZIPPZP.9667/060103-POG/1POG

strefa planistyczna	PL.ZIPPZP.9667_060103-POG_1POG-390SZ_20251013T000000
identifier	https://www.gov.pl/zagospodarowanieprzestrzenne/app /StrefaPlanistyczna/PL.ZIPPZP.9667/060103-POG/1POG-390SZ /20251013T000000
przestrzen nazw	PL.ZIPPZP.9667/060103-POG
lokalny id	1POG-390SZ
wersja id	20251013T000000
poczatek wersji obiektu	2025-10-13T00:00
nazwa	strefa wielofunkcyjna z zabudową zagrodową
oznaczenie	390SZ
symbol	SZ
obowiazuje od	2025-10-13
obowiazuje do	obecnie
status	w opracowaniu https://inspire.ec.europa.eu/codelist/ProcessStepGeneralValue /elaboration
charakter ustalenia	ogólnie wiążące https://inspire.ec.europa.eu/codelist/RegulationNatureValue /generallyBinding
profil podstawowy	teren zabudowy zagrodowej teren produkcji w gospodarstwach rolnych teren akwakultury i obsługi rybactwa

	teren komunikacji teren zieleni urządzonej teren ogrodów działkowych teren infrastruktury technicznej
profil dodatkowy	teren wielkotowarowej produkcji rolnej teren usług teren zieleni naturalnej teren lasu teren wód
maksymalna nadziemna intensywnosc zabudowy	0.8
maksymalny udzial powierzchni zabudowy	60%
maksymalna wysokosc zabudowy	12.0 m
minimalny udzial powierzchni biologicznie czynnej	30%
geometria	
plan	https://www.gov.pl/zagospodarowanieprzestrzenne/app /AktPlanowaniaPrzestrzennego/PL.ZIPPZP.9667/060103-POG/1POG

strefa planistyczna	PL.ZIPPZP.9667_060103-POG_1POG-391SZ_20251013T000000
identifier	https://www.gov.pl/zagospodarowanieprzestrzenne/app /StrefaPlanistyczna/PL.ZIPPZP.9667/060103-POG/1POG-391SZ /20251013T000000
przestrzen nazw	PL.ZIPPZP.9667/060103-POG
lokalny id	1POG-391SZ
wersja id	20251013T000000
poczatek wersji obiektu	2025-10-13T00:00
nazwa	strefa wielofunkcyjna z zabudową zagrodową
oznaczenie	391SZ
symbol	SZ
obowiazuje od	2025-10-13
obowiazuje do	obecnie
status	w opracowaniu https://inspire.ec.europa.eu/codelist/ProcessStepGeneralValue /elaboration
charakter ustalenia	ogólnie wiążące https://inspire.ec.europa.eu/codelist/RegulationNatureValue /generallyBinding

profil podstawowy	teren zabudowy zagrodowej teren produkcji w gospodarstwach rolnych teren akwakultury i obsługi rybactwa teren komunikacji teren zieleni urządzonej teren ogrodów działkowych teren infrastruktury technicznej
profil dodatkowy	teren wielkotowarowej produkcji rolnej teren usług teren zieleni naturalnej teren lasu teren wód
maksymalna nadziemna intensywnosc zabudowy	0.8
maksymalny udzial powierzchni zabudowy	60%
maksymalna wysokosc zabudowy	12.0 m
minimalny udzial powierzchni biologicznie czynnej	30%
geometria	
plan	https://www.gov.pl/zagospodarowanieprzestrzenne/app /AktPlanowaniaPrzestrzennego/PL.ZIPPZP.9667/060103-POG/1POG

strefa planistyczna	PL.ZIPPZP.9667_060103-POG_1POG-392SZ_20251103T111050
identifier	https://www.gov.pl/zagospodarowanieprzestrzenne/app /StrefaPlanistyczna/PL.ZIPPZP.9667/060103-POG/1POG-392SZ /20251103T111050
przestrzen nazw	PL.ZIPPZP.9667/060103-POG
lokalny id	1POG-392SZ
wersja id	20251103T111050
poczatek wersji obiektu	2025-11-03T11:10:50
nazwa	strefa wielofunkcyjna z zabudową zagrodową
oznaczenie	392SZ
symbol	SZ
obowiazuje od	2025-10-13
obowiazuje do	obecnie
status	w opracowaniu https://inspire.ec.europa.eu/codelist/ProcessStepGeneralValue /elaboration

charakter ustalenia	ogólnie wiążące https://inspire.ec.europa.eu/codelist/RegulationNatureValue/generallyBinding
profil podstawowy	teren zabudowy zagrodowej teren produkcji w gospodarstwach rolnych teren akwakultury i obsługi rybactwa teren komunikacji teren zieleni urządzonej teren ogrodów działkowych teren infrastruktury technicznej
profil dodatkowy	teren wielkotowarowej produkcji rolnej teren usług teren zieleni naturalnej teren lasu teren wód
maksymalna nadziemna intensywnosc zabudowy	0.8
maksymalny udzial powierzchni zabudowy	60%
maksymalna wysokosc zabudowy	12.0 m
minimalny udzial powierzchni biologicznie czynnej	30%
geometria	
plan	https://www.gov.pl/zagospodarowanieprzestrzenne/app/AktPlanowaniaPrzestrzennego/PL.ZIPPZP.9667/060103-POG/1POG

strefa planistyczna	PL.ZIPPZP.9667_060103-POG_1POG-393SZ_20251013T000000
identifier	https://www.gov.pl/zagospodarowanieprzestrzenne/app/StrefaPlanistyczna/PL.ZIPPZP.9667/060103-POG/1POG-393SZ/20251013T000000
przestrzen nazw	PL.ZIPPZP.9667/060103-POG
lokalny id	1POG-393SZ
wersja id	20251013T000000
poczatek wersji obiektu	2025-10-13T00:00
nazwa	strefa wielofunkcyjna z zabudową zagrodową
oznaczenie	393SZ
symbol	SZ
obowiazuje od	2025-10-13
obowiazuje do	obecnie

status	w opracowaniu https://inspire.ec.europa.eu/codelist/ProcessStepGeneralValue/elaboration
charakter ustalenia	ogólnie wiążące https://inspire.ec.europa.eu/codelist/RegulationNatureValue/generallyBinding
profil podstawowy	teren zabudowy zagrodowej teren produkcji w gospodarstwach rolnych teren akwakultury i obsługi rybactwa teren komunikacji teren zieleni urządzonej teren ogrodów działkowych teren infrastruktury technicznej
profil dodatkowy	teren wielkotowarowej produkcji rolnej teren usług teren zieleni naturalnej teren lasu teren wód
maksymalna nadziemna intensywnosc zabudowy	0.8
maksymalny udzial powierzchni zabudowy	60%
maksymalna wysokosc zabudowy	12.0 m
minimalny udzial powierzchni biologicznie czynnej	30%
geometria	
plan	https://www.gov.pl/zagospodarowanieprzestrzenne/app/AktPlanowaniaPrzestrzennego/PL.ZIPPZP.9667/060103-POG/1POG

strefa planistyczna	PL.ZIPPZP.9667_060103-POG_1POG-394SZ_20251013T000000
identifier	https://www.gov.pl/zagospodarowanieprzestrzenne/app/StrefaPlanistyczna/PL.ZIPPZP.9667/060103-POG/1POG-394SZ/20251013T000000
przestrzen nazw	PL.ZIPPZP.9667/060103-POG
lokalny id	1POG-394SZ
wersja id	20251013T000000
poczatek wersji obiektu	2025-10-13T00:00
nazwa	strefa wielofunkcyjna z zabudową zagrodową
oznaczenie	394SZ
symbol	SZ

obowiazuje od	2025-10-13
obowiazuje do	obecnie
status	w opracowaniu https://inspire.ec.europa.eu/codelist/ProcessStepGeneralValue/elaboration
charakter ustalenia	ogólnie wiążące https://inspire.ec.europa.eu/codelist/RegulationNatureValue/generallyBinding
profil podstawowy	teren zabudowy zagrodowej teren produkcji w gospodarstwach rolnych teren akwakultury i obsługi rybactwa teren komunikacji teren zieleni urządzonej teren ogrodów działkowych teren infrastruktury technicznej
profil dodatkowy	teren wielkotowarowej produkcji rolnej teren usług teren zieleni naturalnej teren lasu teren wód
maksymalna nadziemna intensywnosc zabudowy	0.8
maksymalny udzial powierzchni zabudowy	60%
maksymalna wysokosc zabudowy	12.0 m
minimalny udzial powierzchni biologicznie czynnej	30%
geometria	
plan	https://www.gov.pl/zagospodarowanieprzestrzenne/app/AktPlanowaniaPrzestrzennego/PL.ZIPPZP.9667/060103-POG/1POG

strefa planistyczna	PL.ZIPPZP.9667_060103-POG_1POG-395SZ_20251013T000000
identifier	https://www.gov.pl/zagospodarowanieprzestrzenne/app/StrefaPlanistyczna/PL.ZIPPZP.9667/060103-POG/1POG-395SZ/20251013T000000
przestrzen nazw	PL.ZIPPZP.9667/060103-POG
lokalny id	1POG-395SZ
wersja id	20251013T000000
poczatek wersji obiektu	2025-10-13T00:00
nazwa	strefa wielofunkcyjna z zabudową zagrodową

oznaczenie	395SZ
symbol	SZ
obowiazuje od	2025-10-13
obowiazuje do	obecnie
status	w opracowaniu https://inspire.ec.europa.eu/codelist/ProcessStepGeneralValue/elaboration
charakter ustalenia	ogólnie wiążące https://inspire.ec.europa.eu/codelist/RegulationNatureValue/generallyBinding
profil podstawowy	teren zabudowy zagrodowej teren produkcji w gospodarstwach rolnych teren akwakultury i obsługi rybactwa teren komunikacji teren zieleni urządzonej teren ogrodów działkowych teren infrastruktury technicznej
profil dodatkowy	teren wielkotowarowej produkcji rolnej teren usług teren zieleni naturalnej teren lasu teren wód
maksymalna nadziemna intensywnosc zabudowy	0.8
maksymalny udzial powierzchni zabudowy	60%
maksymalna wysokosc zabudowy	12.0 m
minimalny udzial powierzchni biologicznie czynnej	30%
geometria	
plan	https://www.gov.pl/zagospodarowanieprzestrzenne/app/AktPlanowaniaPrzestrzennego/PL.ZIPPZP.9667/060103-POG/1POG

strefa planistyczna	PL.ZIPPZP.9667_060103-POG_1POG-396SZ_20251013T000000
identifier	https://www.gov.pl/zagospodarowanieprzestrzenne/app/StrefaPlanistyczna/PL.ZIPPZP.9667/060103-POG/1POG-396SZ/20251013T000000
przestrzen nazw	PL.ZIPPZP.9667/060103-POG
lokalny id	1POG-396SZ
wersja id	20251013T000000

poczatek wersji obiektu	2025-10-13T00:00
nazwa	strefa wielofunkcyjna z zabudową zagrodową
oznaczenie	396SZ
symbol	SZ
obowiazuje od	2025-10-13
obowiazuje do	obecnie
status	w opracowaniu https://inspire.ec.europa.eu/codelist/ProcessStepGeneralValue/elaboration
charakter ustalenia	ogólnie wiążące https://inspire.ec.europa.eu/codelist/RegulationNatureValue/generallyBinding
profil podstawowy	teren zabudowy zagrodowej teren produkcji w gospodarstwach rolnych teren akwakultury i obsługi rybactwa teren komunikacji teren zieleni urządzonej teren ogrodów działkowych teren infrastruktury technicznej
profil dodatkowy	teren wielkotowarowej produkcji rolnej teren usług teren zieleni naturalnej teren lasu teren wód
maksymalna nadziemna intensywnosc zabudowy	0.8
maksymalny udzial powierzchni zabudowy	60%
maksymalna wysokosc zabudowy	12.0 m
minimalny udzial powierzchni biologicznie czynnej	30%
geometria	
plan	https://www.gov.pl/zagospodarowanieprzestrzenne/app/AktPlanowaniaPrzestrzennego/PL.ZIPPZP.9667/060103-POG/1POG

strefa planistyczna	PL.ZIPPZP.9667_060103-POG_1POG-397SZ_20251013T000000
identifier	https://www.gov.pl/zagospodarowanieprzestrzenne/app/StrefaPlanistyczna/PL.ZIPPZP.9667/060103-POG/1POG-397SZ/20251013T000000

przestrzen nazw	PL.ZIPPZP.9667/060103-POG
lokalny id	1POG-397SZ
wersja id	20251013T000000
poczatek wersji obiektu	2025-10-13T00:00
nazwa	strefa wielofunkcyjna z zabudową zagrodową
oznaczenie	397SZ
symbol	SZ
obowiazuje od	2025-10-13
obowiazuje do	obecnie
status	w opracowaniu https://inspire.ec.europa.eu/codelist/ProcessStepGeneralValue/elaboration
charakter ustalenia	ogólnie wiążące https://inspire.ec.europa.eu/codelist/RegulationNatureValue/generallyBinding
profil podstawowy	teren zabudowy zagrodowej teren produkcji w gospodarstwach rolnych teren akwakultury i obsługi rybactwa teren komunikacji teren zieleni urządzonej teren ogrodów działkowych teren infrastruktury technicznej
profil dodatkowy	teren wielkotowarowej produkcji rolnej teren usług teren zieleni naturalnej teren lasu teren wód
maksymalna nadziemna intensywnosc zabudowy	0.8
maksymalny udzial powierzchni zabudowy	60%
maksymalna wysokosc zabudowy	12.0 m
minimalny udzial powierzchni biologicznie czynnej	30%
geometria	
plan	https://www.gov.pl/zagospodarowanieprzestrzenne/app/AktPlanowaniaPrzestrzennego/PL.ZIPPZP.9667/060103-POG/1POG
strefa planistyczna	PL.ZIPPZP.9667_060103-POG_1POG-398SZ_20251013T000000

identifier	https://www.gov.pl/zagospodarowanieprzestrzenne/app /StrefaPlanistyczna/PL.ZIPPZP.9667/060103-POG/1POG-398SZ /20251013T000000
przestrzen nazw	PL.ZIPPZP.9667/060103-POG
lokalny id	1POG-398SZ
wersja id	20251013T000000
poczatek wersji obiektu	2025-10-13T00:00
nazwa	strefa wielofunkcyjna z zabudową zagrodową
oznaczenie	398SZ
symbol	SZ
obowiazuje od	2025-10-13
obowiazuje do	obecnie
status	w opracowaniu https://inspire.ec.europa.eu/codelist/ProcessStepGeneralValue /elaboration
charakter ustalenia	ogólnie wiążące https://inspire.ec.europa.eu/codelist/RegulationNatureValue /generallyBinding
profil podstawowy	teren zabudowy zagrodowej teren produkcji w gospodarstwach rolnych teren akwakultury i obsługi rybactwa teren komunikacji teren zieleni urządzonej teren ogrodów działkowych teren infrastruktury technicznej
profil dodatkowy	teren wielkotowarowej produkcji rolnej teren usług teren zieleni naturalnej teren lasu teren wód
maksymalna nadziemna intensywnosc zabudowy	0.8
maksymalny udzial powierzchni zabudowy	60%
maksymalna wysokosc zabudowy	12.0 m
minimalny udzial powierzchni biologicznie czynnej	30%
geometria	
plan	https://www.gov.pl/zagospodarowanieprzestrzenne/app

	/AktPlanowaniaPrzestrzennego/PL.ZIPPZP.9667/060103-POG/1POG
strefa planistyczna	PL.ZIPPZP.9667_060103-POG_1POG-399SZ_20251013T000000
identifier	https://www.gov.pl/zagospodarowanieprzestrzenne/app /StrefaPlanistyczna/PL.ZIPPZP.9667/060103-POG/1POG-399SZ /20251013T000000
przestrzen nazw	PL.ZIPPZP.9667/060103-POG
lokalny id	1POG-399SZ
wersja id	20251013T000000
poczatek wersji obiektu	2025-10-13T00:00
nazwa	strefa wielofunkcyjna z zabudową zagrodową
oznaczenie	399SZ
symbol	SZ
obowiazuje od	2025-10-13
obowiazuje do	obecnie
status	w opracowaniu https://inspire.ec.europa.eu/codelist/ProcessStepGeneralValue /elaboration
charakter ustalenia	ogólnie wiążące https://inspire.ec.europa.eu/codelist/RegulationNatureValue /generallyBinding
profil podstawowy	teren zabudowy zagrodowej teren produkcji w gospodarstwach rolnych teren akwakultury i obsługi rybactwa teren komunikacji teren zieleni urządzonej teren ogrodów działkowych teren infrastruktury technicznej
profil dodatkowy	teren wielkotowarowej produkcji rolnej teren usług teren zieleni naturalnej teren lasu teren wód
maksymalna nadziemna intensywnosc zabudowy	0.8
maksymalny udzial powierzchni zabudowy	60%
maksymalna wysokosc zabudowy	12.0 m
minimalny udzial powierzchni biologicznie czynnej	30%
geometria	



plan	https://www.gov.pl/zagospodarowanieprzestrzenne/app/AktPlanowaniaPrzestrzennego/PL.ZIPPZP.9667/060103-POG/1POG
strefa planistyczna	PL.ZIPPZP.9667_060103-POG_1POG-400SZ_20251013T000000
identifier	https://www.gov.pl/zagospodarowanieprzestrzenne/app/StrefaPlanistyczna/PL.ZIPPZP.9667/060103-POG/1POG-400SZ/20251013T000000
przestrzen nazw	PL.ZIPPZP.9667/060103-POG
lokalny id	1POG-400SZ
wersja id	20251013T000000
poczatek wersji obiektu	2025-10-13T00:00
nazwa	strefa wielofunkcyjna z zabudową zagrodową
oznaczenie	400SZ
symbol	SZ
obowiazuje od	2025-10-13
obowiazuje do	obecnie
status	w opracowaniu https://inspire.ec.europa.eu/codelist/ProcessStepGeneralValue/elaboration
charakter ustalenia	ogólnie wiążące https://inspire.ec.europa.eu/codelist/RegulationNatureValue/generallyBinding
profil podstawowy	teren zabudowy zagrodowej teren produkcji w gospodarstwach rolnych teren akwakultury i obsługi rybactwa teren komunikacji teren zieleni urządzonej teren ogrodów działkowych teren infrastruktury technicznej
profil dodatkowy	teren wielkotowarowej produkcji rolnej teren usług teren zieleni naturalnej teren lasu teren wód
maksymalna nadziemna intensywnosc zabudowy	0.8
maksymalny udzial powierzchni zabudowy	60%

maksymalna wysokosc zabudowy	12.0 m
minimalny udzial powierzchni biologicznie czynnej	30%
geometria	
plan	https://www.gov.pl/zagospodarowanieprzestrzenne/app/AktPlanowaniaPrzestrzennego/PL.ZIPPZP.9667/060103-POG/1POG
strefa planistyczna	PL.ZIPPZP.9667_060103-POG_1POG-401SZ_20251013T000000
identifier	https://www.gov.pl/zagospodarowanieprzestrzenne/app/StrefaPlanistyczna/PL.ZIPPZP.9667/060103-POG/1POG-401SZ/20251013T000000
przestrzen nazw	PL.ZIPPZP.9667/060103-POG
lokalny id	1POG-401SZ
wersja id	20251013T000000
poczatek wersji obiektu	2025-10-13T00:00
nazwa	strefa wielofunkcyjna z zabudową zagrodową
oznaczenie	401SZ
symbol	SZ
obowiazuje od	2025-10-13
obowiazuje do	obecnie
status	w opracowaniu https://inspire.ec.europa.eu/codelist/ProcessStepGeneralValue/elaboration
charakter ustalenia	ogólnie wiążące https://inspire.ec.europa.eu/codelist/RegulationNatureValue/generallyBinding
profil podstawowy	teren zabudowy zagrodowej teren produkcji w gospodarstwach rolnych teren akwakultury i obsługi rybactwa teren komunikacji teren zieleni urządzonej teren ogrodów działkowych teren infrastruktury technicznej
profil dodatkowy	teren wielkotowarowej produkcji rolnej teren usług teren zieleni naturalnej teren lasu teren wód
maksymalna nadziemna	

intensywnosc zabudowy	0.8
maksymalny udzial powierzchni zabudowy	60%
maksymalna wysokosc zabudowy	12.0 m
minimalny udzial powierzchni biologicznie czynnej	30%
geometria	
plan	https://www.gov.pl/zagospodarowanieprzestrzenne/app/AktPlanowaniaPrzestrzennego/PL.ZIPPZP.9667/060103-POG/1POG
strefa planistyczna	PL.ZIPPZP.9667_060103-POG_1POG-402SZ_20251013T000000
identifier	https://www.gov.pl/zagospodarowanieprzestrzenne/app/StrefaPlanistyczna/PL.ZIPPZP.9667/060103-POG/1POG-402SZ/20251013T000000
przestrzen nazw	PL.ZIPPZP.9667/060103-POG
lokalny id	1POG-402SZ
wersja id	20251013T000000
poczatek wersji obiektu	2025-10-13T00:00
nazwa	strefa wielofunkcyjna z zabudową zagrodową
oznaczenie	402SZ
symbol	SZ
obowiazuje od	2025-10-13
obowiazuje do	obecnie
status	w opracowaniu https://inspire.ec.europa.eu/codelist/ProcessStepGeneralValue/elaboration
charakter ustalenia	ogólnie wiążące https://inspire.ec.europa.eu/codelist/RegulationNatureValue/generallyBinding
profil podstawowy	teren zabudowy zagrodowej teren produkcji w gospodarstwach rolnych teren akwakultury i obsługi rybactwa teren komunikacji teren zieleni urządzonej teren ogrodów działkowych teren infrastruktury technicznej
profil dodatkowy	teren wielkotowarowej produkcji rolnej teren usług teren zieleni naturalnej

	teren lasu teren wód
maksymalna nadziemna intensywnosc zabudowy	0.8
maksymalny udzial powierzchni zabudowy	60%
maksymalna wysokosc zabudowy	12.0 m
minimalny udzial powierzchni biologicznie czynnej	30%
geometria	
plan	https://www.gov.pl/zagospodarowanieprzestrzenne/app /AktPlanowaniaPrzestrzennego/PL.ZIPPZP.9667/060103-POG/1POG

strefa planistyczna	PL.ZIPPZP.9667_060103-POG_1POG-403SZ_20251013T000000
identifier	https://www.gov.pl/zagospodarowanieprzestrzenne/app /StrefaPlanistyczna/PL.ZIPPZP.9667/060103-POG/1POG-403SZ /20251013T000000
przestrzen nazw	PL.ZIPPZP.9667/060103-POG
lokalny id	1POG-403SZ
wersja id	20251013T000000
poczatek wersji obiektu	2025-10-13T00:00
nazwa	strefa wielofunkcyjna z zabudową zagrodową
oznaczenie	403SZ
symbol	SZ
obowiazuje od	2025-10-13
obowiazuje do	obecnie
status	w opracowaniu https://inspire.ec.europa.eu/codelist/ProcessStepGeneralValue /elaboration
charakter ustalenia	ogólnie wiążące https://inspire.ec.europa.eu/codelist/RegulationNatureValue /generallyBinding
profil podstawowy	teren zabudowy zagrodowej teren produkcji w gospodarstwach rolnych teren akwakultury i obsługi rybactwa teren komunikacji teren zieleni urządzonej teren ogrodów działkowych teren infrastruktury technicznej

profil dodatkowy	teren wielkotowarowej produkcji rolnej teren usług teren zieleni naturalnej teren lasu teren wód
maksymalna nadziemna intensywnosc zabudowy	0.8
maksymalny udzial powierzchni zabudowy	60%
maksymalna wysokosc zabudowy	12.0 m
minimalny udzial powierzchni biologicznie czynnej	30%
geometria	
plan	https://www.gov.pl/zagospodarowanieprzestrzenne/app /AktPlanowaniaPrzestrzennego/PL.ZIPPZP.9667/060103-POG/1POG

strefa planistyczna	PL.ZIPPZP.9667_060103-POG_1POG-404SZ_20251103T111132
identifier	https://www.gov.pl/zagospodarowanieprzestrzenne/app /StrefaPlanistyczna/PL.ZIPPZP.9667/060103-POG/1POG-404SZ /20251103T111132
przestrzen nazw	PL.ZIPPZP.9667/060103-POG
lokalny id	1POG-404SZ
wersja id	20251103T111132
poczatek wersji obiektu	2025-11-03T11:11:32
nazwa	strefa wielofunkcyjna z zabudową zagrodową
oznaczenie	404SZ
symbol	SZ
obowiazuje od	2025-10-13
obowiazuje do	obecnie
status	w opracowaniu https://inspire.ec.europa.eu/codelist/ProcessStepGeneralValue /elaboration
charakter ustalenia	ogólnie wiążące https://inspire.ec.europa.eu/codelist/RegulationNatureValue /generallyBinding
profil podstawowy	teren zabudowy zagrodowej teren produkcji w gospodarstwach rolnych teren akwakultury i obsługi rybactwa

	teren komunikacji teren zieleni urządzonej teren ogrodów działkowych teren infrastruktury technicznej
profil dodatkowy	teren wielkotowarowej produkcji rolnej teren usług teren zieleni naturalnej teren lasu teren wód
maksymalna nadziemna intensywnosc zabudowy	0.8
maksymalny udzial powierzchni zabudowy	60%
maksymalna wysokosc zabudowy	9.0 m
minimalny udzial powierzchni biologicznie czynnej	30%
geometria	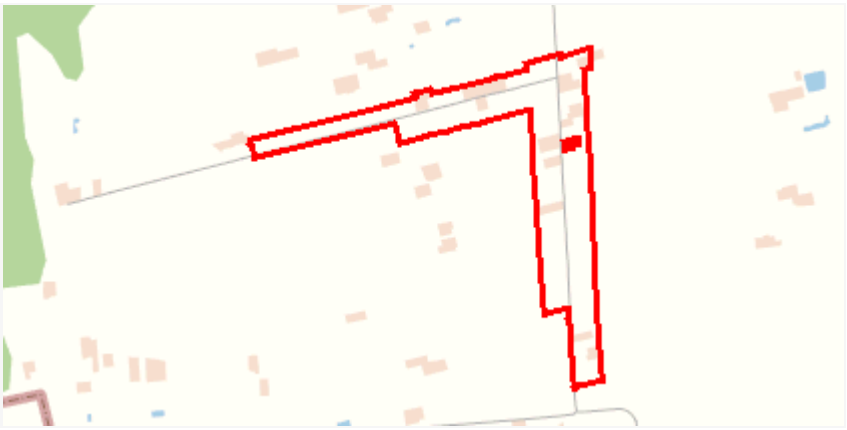
plan	https://www.gov.pl/zagospodarowanieprzestrzenne/app/AktPlanowaniaPrzestrzennego/PL.ZIPPZP.9667/060103-POG/1POG

strefa planistyczna	PL.ZIPPZP.9667_060103-POG_1POG-405SZ_20251013T000000
identifier	https://www.gov.pl/zagospodarowanieprzestrzenne/app/StrefaPlanistyczna/PL.ZIPPZP.9667/060103-POG/1POG-405SZ/20251013T000000
przestrzen nazw	PL.ZIPPZP.9667/060103-POG
lokalny id	1POG-405SZ
wersja id	20251013T000000
poczatek wersji obiektu	2025-10-13T00:00
nazwa	strefa wielofunkcyjna z zabudową zagrodową
oznaczenie	405SZ
symbol	SZ
obowiazuje od	2025-10-13
obowiazuje do	obecnie
status	w opracowaniu https://inspire.ec.europa.eu/codelist/ProcessStepGeneralValue/elaboration
charakter ustalenia	ogólnie wiążące https://inspire.ec.europa.eu/codelist/RegulationNatureValue/generallyBinding

profil podstawowy	teren zabudowy zagrodowej teren produkcji w gospodarstwach rolnych teren akwakultury i obsługi rybactwa teren komunikacji teren zieleni urządzonej teren ogrodów działkowych teren infrastruktury technicznej
profil dodatkowy	teren wielkotowarowej produkcji rolnej teren usług teren zieleni naturalnej teren lasu teren wód
maksymalna nadziemna intensywnosc zabudowy	0.8
maksymalny udzial powierzchni zabudowy	60%
maksymalna wysokosc zabudowy	12.0 m
minimalny udzial powierzchni biologicznie czynnej	30%
geometria	
plan	https://www.gov.pl/zagospodarowanieprzestrzenne/app /AktPlanowaniaPrzestrzennego/PL.ZIPPZP.9667/060103-POG/1POG

strefa planistyczna	PL.ZIPPZP.9667_060103-POG_1POG-406SZ_20251013T000000
identifier	https://www.gov.pl/zagospodarowanieprzestrzenne/app /StrefaPlanistyczna/PL.ZIPPZP.9667/060103-POG/1POG-406SZ /20251013T000000
przestrzen nazw	PL.ZIPPZP.9667/060103-POG
lokalny id	1POG-406SZ
wersja id	20251013T000000
poczatek wersji obiektu	2025-10-13T00:00
nazwa	strefa wielofunkcyjna z zabudową zagrodową
oznaczenie	406SZ
symbol	SZ
obowiazuje od	2025-10-13
obowiazuje do	obecnie
status	w opracowaniu https://inspire.ec.europa.eu/codelist/ProcessStepGeneralValue /elaboration

charakter ustalenia	ogólnie wiążące https://inspire.ec.europa.eu/codelist/RegulationNatureValue/generallyBinding
profil podstawowy	teren zabudowy zagrodowej teren produkcji w gospodarstwach rolnych teren akwakultury i obsługi rybactwa teren komunikacji teren zieleni urządzonej teren ogrodów działkowych teren infrastruktury technicznej
profil dodatkowy	teren wielkotowarowej produkcji rolnej teren usług teren zieleni naturalnej teren lasu teren wód
maksymalna nadziemna intensywnosc zabudowy	0.8
maksymalny udzial powierzchni zabudowy	60%
maksymalna wysokosc zabudowy	12.0 m
minimalny udzial powierzchni biologicznie czynnej	30%
geometria	
plan	https://www.gov.pl/zagospodarowanieprzestrzenne/app/AktPlanowaniaPrzestrzennego/PL.ZIPPZP.9667/060103-POG/1POG

strefa planistyczna	PL.ZIPPZP.9667_060103-POG_1POG-407SZ_20251013T000000
identifier	https://www.gov.pl/zagospodarowanieprzestrzenne/app/StrefaPlanistyczna/PL.ZIPPZP.9667/060103-POG/1POG-407SZ/20251013T000000
przestrzen nazw	PL.ZIPPZP.9667/060103-POG
lokalny id	1POG-407SZ
wersja id	20251013T000000
poczatek wersji obiektu	2025-10-13T00:00
nazwa	strefa wielofunkcyjna z zabudową zagrodową
oznaczenie	407SZ
symbol	SZ
obowiazuje od	2025-10-13
obowiazuje do	obecnie

status	w opracowaniu https://inspire.ec.europa.eu/codelist/ProcessStepGeneralValue/elaboration
charakter ustalenia	ogólnie wiążące https://inspire.ec.europa.eu/codelist/RegulationNatureValue/generallyBinding
profil podstawowy	teren zabudowy zagrodowej teren produkcji w gospodarstwach rolnych teren akwakultury i obsługi rybactwa teren komunikacji teren zieleni urządzonej teren ogrodów działkowych teren infrastruktury technicznej
profil dodatkowy	teren wielkotowarowej produkcji rolnej teren usług teren zieleni naturalnej teren lasu teren wód
maksymalna nadziemna intensywnosc zabudowy	0.8
maksymalny udzial powierzchni zabudowy	60%
maksymalna wysokosc zabudowy	12.0 m
minimalny udzial powierzchni biologicznie czynnej	30%
geometria	
plan	https://www.gov.pl/zagospodarowanieprzestrzenne/app/AktPlanowaniaPrzestrzennego/PL.ZIPPZP.9667/060103-POG/1POG

strefa planistyczna	PL.ZIPPZP.9667_060103-POG_1POG-408SZ_20251013T000000
identifier	https://www.gov.pl/zagospodarowanieprzestrzenne/app/StrefaPlanistyczna/PL.ZIPPZP.9667/060103-POG/1POG-408SZ/20251013T000000
przestrzen nazw	PL.ZIPPZP.9667/060103-POG
lokalny id	1POG-408SZ
wersja id	20251013T000000
poczatek wersji obiektu	2025-10-13T00:00
nazwa	strefa wielofunkcyjna z zabudową zagrodową
oznaczenie	408SZ
symbol	SZ

obowiazuje od	2025-10-13
obowiazuje do	obecnie
status	w opracowaniu https://inspire.ec.europa.eu/codelist/ProcessStepGeneralValue/elaboration
charakter ustalenia	ogólnie wiążące https://inspire.ec.europa.eu/codelist/RegulationNatureValue/generallyBinding
profil podstawowy	teren zabudowy zagrodowej teren produkcji w gospodarstwach rolnych teren akwakultury i obsługi rybactwa teren komunikacji teren zieleni urządzonej teren ogrodów działkowych teren infrastruktury technicznej
profil dodatkowy	teren wielkotowarowej produkcji rolnej teren usług teren zieleni naturalnej teren lasu teren wód
maksymalna nadziemna intensywnosc zabudowy	0.8
maksymalny udzial powierzchni zabudowy	60%
maksymalna wysokosc zabudowy	12.0 m
minimalny udzial powierzchni biologicznie czynnej	30%
geometria	
plan	https://www.gov.pl/zagospodarowanieprzestrzenne/app/AktPlanowaniaPrzestrzennego/PL.ZIPPZP.9667/060103-POG/1POG

strefa planistyczna	PL.ZIPPZP.9667_060103-POG_1POG-409SZ_20251013T000000
identifier	https://www.gov.pl/zagospodarowanieprzestrzenne/app/StrefaPlanistyczna/PL.ZIPPZP.9667/060103-POG/1POG-409SZ/20251013T000000
przestrzen nazw	PL.ZIPPZP.9667/060103-POG
lokalny id	1POG-409SZ
wersja id	20251013T000000
poczatek wersji obiektu	2025-10-13T00:00
nazwa	strefa wielofunkcyjna z zabudową zagrodową

oznaczenie	409SZ
symbol	SZ
obowiazuje od	2025-10-13
obowiazuje do	obecnie
status	w opracowaniu https://inspire.ec.europa.eu/codelist/ProcessStepGeneralValue/elaboration
charakter ustalenia	ogólnie wiążące https://inspire.ec.europa.eu/codelist/RegulationNatureValue/generallyBinding
profil podstawowy	teren zabudowy zagrodowej teren produkcji w gospodarstwach rolnych teren akwakultury i obsługi rybactwa teren komunikacji teren zieleni urządzonej teren ogrodów działkowych teren infrastruktury technicznej
profil dodatkowy	teren wielkotowarowej produkcji rolnej teren usług teren zieleni naturalnej teren lasu teren wód
maksymalna nadziemna intensywnosc zabudowy	0.8
maksymalny udzial powierzchni zabudowy	60%
maksymalna wysokosc zabudowy	12.0 m
minimalny udzial powierzchni biologicznie czynnej	30%
geometria	
plan	https://www.gov.pl/zagospodarowanieprzestrzenne/app/AktPlanowaniaPrzestrzennego/PL.ZIPPZP.9667/060103-POG/1POG

strefa planistyczna	PL.ZIPPZP.9667_060103-POG_1POG-410SZ_20251013T000000
identifier	https://www.gov.pl/zagospodarowanieprzestrzenne/app/StrefaPlanistyczna/PL.ZIPPZP.9667/060103-POG/1POG-410SZ/20251013T000000
przestrzen nazw	PL.ZIPPZP.9667/060103-POG
lokalny id	1POG-410SZ
wersja id	20251013T000000

poczatek wersji obiektu	2025-10-13T00:00
nazwa	strefa wielofunkcyjna z zabudową zagrodową
oznaczenie	410SZ
symbol	SZ
obowiazuje od	2025-10-13
obowiazuje do	obecnie
status	w opracowaniu https://inspire.ec.europa.eu/codelist/ProcessStepGeneralValue/elaboration
charakter ustalenia	ogólnie wiążące https://inspire.ec.europa.eu/codelist/RegulationNatureValue/generallyBinding
profil podstawowy	teren zabudowy zagrodowej teren produkcji w gospodarstwach rolnych teren akwakultury i obsługi rybactwa teren komunikacji teren zieleni urządzonej teren ogrodów działkowych teren infrastruktury technicznej
profil dodatkowy	teren wielkotowarowej produkcji rolnej teren usług teren zieleni naturalnej teren lasu teren wód
maksymalna nadziemna intensywnosc zabudowy	0.8
maksymalny udzial powierzchni zabudowy	60%
maksymalna wysokosc zabudowy	12.0 m
minimalny udzial powierzchni biologicznie czynnej	30%
geometria	
plan	https://www.gov.pl/zagospodarowanieprzestrzenne/app/AktPlanowaniaPrzestrzennego/PL.ZIPPZP.9667/060103-POG/1POG

strefa planistyczna	PL.ZIPPZP.9667_060103-POG_1POG-411SZ_20251013T000000
identifier	https://www.gov.pl/zagospodarowanieprzestrzenne/app/StrefaPlanistyczna/PL.ZIPPZP.9667/060103-POG/1POG-411SZ/20251013T000000

przestrzen nazw	PL.ZIPPZP.9667/060103-POG
lokalny id	1POG-411SZ
wersja id	20251013T000000
poczatek wersji obiektu	2025-10-13T00:00
nazwa	strefa wielofunkcyjna z zabudową zagrodową
oznaczenie	411SZ
symbol	SZ
obowiazuje od	2025-10-13
obowiazuje do	obecnie
status	w opracowaniu https://inspire.ec.europa.eu/codelist/ProcessStepGeneralValue/elaboration
charakter ustalenia	ogólnie wiążące https://inspire.ec.europa.eu/codelist/RegulationNatureValue/generallyBinding
profil podstawowy	teren zabudowy zagrodowej teren produkcji w gospodarstwach rolnych teren akwakultury i obsługi rybactwa teren komunikacji teren zieleni urządzonej teren ogrodów działkowych teren infrastruktury technicznej
profil dodatkowy	teren wielkotowarowej produkcji rolnej teren usług teren zieleni naturalnej teren lasu teren wód
maksymalna nadziemna intensywnosc zabudowy	0.8
maksymalny udzial powierzchni zabudowy	60%
maksymalna wysokosc zabudowy	12.0 m
minimalny udzial powierzchni biologicznie czynnej	30%
geometria	
plan	https://www.gov.pl/zagospodarowanieprzestrzenne/app/AktPlanowaniaPrzestrzennego/PL.ZIPPZP.9667/060103-POG/1POG

strefa planistyczna	PL.ZIPPZP.9667_060103-POG_1POG-412SZ_20251013T000000

identifier	https://www.gov.pl/zagospodarowanieprzestrzenne/app /StrefaPlanistyczna/PL.ZIPPZP.9667/060103-POG/1POG-412SZ /20251013T000000
przestrzen nazw	PL.ZIPPZP.9667/060103-POG
lokalny id	1POG-412SZ
wersja id	20251013T000000
poczatek wersji obiektu	2025-10-13T00:00
nazwa	strefa wielofunkcyjna z zabudową zagrodową
oznaczenie	412SZ
symbol	SZ
obowiazuje od	2025-10-13
obowiazuje do	obecnie
status	w opracowaniu https://inspire.ec.europa.eu/codelist/ProcessStepGeneralValue /elaboration
charakter ustalenia	ogólnie wiążące https://inspire.ec.europa.eu/codelist/RegulationNatureValue /generallyBinding
profil podstawowy	teren zabudowy zagrodowej teren produkcji w gospodarstwach rolnych teren akwakultury i obsługi rybactwa teren komunikacji teren zieleni urządzonej teren ogrodów działkowych teren infrastruktury technicznej
profil dodatkowy	teren wielkotowarowej produkcji rolnej teren usług teren zieleni naturalnej teren lasu teren wód
maksymalna nadziemna intensywnosc zabudowy	0.8
maksymalny udzial powierzchni zabudowy	60%
maksymalna wysokosc zabudowy	12.0 m
minimalny udzial powierzchni biologicznie czynnej	30%
geometria	
plan	https://www.gov.pl/zagospodarowanieprzestrzenne/app

	/AktPlanowaniaPrzestrzennego/PL.ZIPPZP.9667/060103-POG/1POG
strefa planistyczna	PL.ZIPPZP.9667_060103-POG_1POG-413SZ_20251013T000000
identifier	https://www.gov.pl/zagospodarowanieprzestrzenne/app /StrefaPlanistyczna/PL.ZIPPZP.9667/060103-POG/1POG-413SZ /20251013T000000
przestrzen nazw	PL.ZIPPZP.9667/060103-POG
lokalny id	1POG-413SZ
wersja id	20251013T000000
poczatek wersji obiektu	2025-10-13T00:00
nazwa	strefa wielofunkcyjna z zabudową zagrodową
oznaczenie	413SZ
symbol	SZ
obowiazuje od	2025-10-13
obowiazuje do	obecnie
status	w opracowaniu https://inspire.ec.europa.eu/codelist/ProcessStepGeneralValue /elaboration
charakter ustalenia	ogólnie wiążące https://inspire.ec.europa.eu/codelist/RegulationNatureValue /generallyBinding
profil podstawowy	teren zabudowy zagrodowej teren produkcji w gospodarstwach rolnych teren akwakultury i obsługi rybactwa teren komunikacji teren zieleni urządzonej teren ogrodów działkowych teren infrastruktury technicznej
profil dodatkowy	teren wielkotowarowej produkcji rolnej teren usług teren zieleni naturalnej teren lasu teren wód
maksymalna nadziemna intensywnosc zabudowy	0.8
maksymalny udzial powierzchni zabudowy	60%
maksymalna wysokosc zabudowy	12.0 m
minimalny udzial powierzchni biologicznie czynnej	30%
geometria	



plan	https://www.gov.pl/zagospodarowanieprzestrzenne/app/AktPlanowaniaPrzestrzennego/PL.ZIPPZP.9667/060103-POG/1POG
strefa planistyczna	PL.ZIPPZP.9667_060103-POG_1POG-414SZ_20251103T120221
identifier	https://www.gov.pl/zagospodarowanieprzestrzenne/app/StrefaPlanistyczna/PL.ZIPPZP.9667/060103-POG/1POG-414SZ/20251103T120221
przestrzen nazw	PL.ZIPPZP.9667/060103-POG
lokalny id	1POG-414SZ
wersja id	20251103T120221
poczatek wersji obiektu	2025-11-03T12:02:21
nazwa	strefa wielofunkcyjna z zabudową zagrodową
oznaczenie	414SZ
symbol	SZ
obowiazuje od	2025-10-13
obowiazuje do	obecnie
status	w opracowaniu https://inspire.ec.europa.eu/codelist/ProcessStepGeneralValue/elaboration
charakter ustalenia	ogólnie wiążące https://inspire.ec.europa.eu/codelist/RegulationNatureValue/generallyBinding
profil podstawowy	teren zabudowy zagrodowej teren produkcji w gospodarstwach rolnych teren akwakultury i obsługi rybactwa teren komunikacji teren zieleni urządzonej teren ogrodów działkowych teren infrastruktury technicznej
profil dodatkowy	teren wielkotowarowej produkcji rolnej teren usług teren zieleni naturalnej teren lasu teren wód
maksymalna nadziemna intensywnosc zabudowy	0.8
maksymalny udzial powierzchni zabudowy	60%

maksymalna wysokosc zabudowy	9.0 m
minimalny udzial powierzchni biologicznie czynnej	30%
geometria	
plan	https://www.gov.pl/zagospodarowanieprzestrzenne/app/AktPlanowaniaPrzestrzennego/PL.ZIPPZP.9667/060103-POG/1POG
strefa planistyczna	PL.ZIPPZP.9667_060103-POG_1POG-415SZ_20251013T000000
identifier	https://www.gov.pl/zagospodarowanieprzestrzenne/app/StrefaPlanistyczna/PL.ZIPPZP.9667/060103-POG/1POG-415SZ/20251013T000000
przestrzen nazw	PL.ZIPPZP.9667/060103-POG
lokalny id	1POG-415SZ
wersja id	20251013T000000
poczatek wersji obiektu	2025-10-13T00:00
nazwa	strefa wielofunkcyjna z zabudową zagrodową
oznaczenie	415SZ
symbol	SZ
obowiazuje od	2025-10-13
obowiazuje do	obecnie
status	w opracowaniu https://inspire.ec.europa.eu/codelist/ProcessStepGeneralValue/elaboration
charakter ustalenia	ogólnie wiążące https://inspire.ec.europa.eu/codelist/RegulationNatureValue/generallyBinding
profil podstawowy	teren zabudowy zagrodowej teren produkcji w gospodarstwach rolnych teren akwakultury i obsługi rybactwa teren komunikacji teren zieleni urządzonej teren ogrodów działkowych teren infrastruktury technicznej
profil dodatkowy	teren wielkotowarowej produkcji rolnej teren usług teren zieleni naturalnej teren lasu teren wód
maksymalna nadziemna	

intensywnosc zabudowy	0.8
maksymalny udzial powierzchni zabudowy	60%
maksymalna wysokosc zabudowy	12.0 m
minimalny udzial powierzchni biologicznie czynnej	30%
geometria	
plan	https://www.gov.pl/zagospodarowanieprzestrzenne/app/AktPlanowaniaPrzestrzennego/PL.ZIPPZP.9667/060103-POG/1POG
strefa planistyczna	PL.ZIPPZP.9667_060103-POG_1POG-416SZ_20251013T000000
identifier	https://www.gov.pl/zagospodarowanieprzestrzenne/app/StrefaPlanistyczna/PL.ZIPPZP.9667/060103-POG/1POG-416SZ/20251013T000000
przestrzen nazw	PL.ZIPPZP.9667/060103-POG
lokalny id	1POG-416SZ
wersja id	20251013T000000
poczatek wersji obiektu	2025-10-13T00:00
nazwa	strefa wielofunkcyjna z zabudową zagrodową
oznaczenie	416SZ
symbol	SZ
obowiazuje od	2025-10-13
obowiazuje do	obecnie
status	w opracowaniu https://inspire.ec.europa.eu/codelist/ProcessStepGeneralValue/elaboration
charakter ustalenia	ogólnie wiążące https://inspire.ec.europa.eu/codelist/RegulationNatureValue/generallyBinding
profil podstawowy	teren zabudowy zagrodowej teren produkcji w gospodarstwach rolnych teren akwakultury i obsługi rybactwa teren komunikacji teren zieleni urządzonej teren ogrodów działkowych teren infrastruktury technicznej
profil dodatkowy	teren wielkotowarowej produkcji rolnej teren usług teren zieleni naturalnej

	teren lasu teren wód
maksymalna nadziemna intensywnosc zabudowy	0.8
maksymalny udzial powierzchni zabudowy	60%
maksymalna wysokosc zabudowy	12.0 m
minimalny udzial powierzchni biologicznie czynnej	30%
geometria	
plan	https://www.gov.pl/zagospodarowanieprzestrzenne/app /AktPlanowaniaPrzestrzennego/PL.ZIPPZP.9667/060103-POG/1POG

strefa planistyczna	PL.ZIPPZP.9667_060103-POG_1POG-417SZ_20251013T000000
identifier	https://www.gov.pl/zagospodarowanieprzestrzenne/app /StrefaPlanistyczna/PL.ZIPPZP.9667/060103-POG/1POG-417SZ /20251013T000000
przestrzen nazw	PL.ZIPPZP.9667/060103-POG
lokalny id	1POG-417SZ
wersja id	20251013T000000
poczatek wersji obiektu	2025-10-13T00:00
nazwa	strefa wielofunkcyjna z zabudową zagrodową
oznaczenie	417SZ
symbol	SZ
obowiazuje od	2025-10-13
obowiazuje do	obecnie
status	w opracowaniu https://inspire.ec.europa.eu/codelist/ProcessStepGeneralValue /elaboration
charakter ustalenia	ogólnie wiążące https://inspire.ec.europa.eu/codelist/RegulationNatureValue /generallyBinding
profil podstawowy	teren zabudowy zagrodowej teren produkcji w gospodarstwach rolnych teren akwakultury i obsługi rybactwa teren komunikacji teren zieleni urządzonej teren ogrodów działkowych teren infrastruktury technicznej

profil dodatkowy	teren wielkotowarowej produkcji rolnej teren usług teren zieleni naturalnej teren lasu teren wód
maksymalna nadziemna intensywnosc zabudowy	0.8
maksymalny udzial powierzchni zabudowy	60%
maksymalna wysokosc zabudowy	12.0 m
minimalny udzial powierzchni biologicznie czynnej	30%
geometria	
plan	https://www.gov.pl/zagospodarowanieprzestrzenne/app /AktPlanowaniaPrzestrzennego/PL.ZIPPZP.9667/060103-POG/1POG

strefa planistyczna	PL.ZIPPZP.9667_060103-POG_1POG-418SZ_20251013T000000
identifier	https://www.gov.pl/zagospodarowanieprzestrzenne/app /StrefaPlanistyczna/PL.ZIPPZP.9667/060103-POG/1POG-418SZ /20251013T000000
przestrzen nazw	PL.ZIPPZP.9667/060103-POG
lokalny id	1POG-418SZ
wersja id	20251013T000000
poczatek wersji obiektu	2025-10-13T00:00
nazwa	strefa wielofunkcyjna z zabudową zagrodową
oznaczenie	418SZ
symbol	SZ
obowiazuje od	2025-10-13
obowiazuje do	obecnie
status	w opracowaniu https://inspire.ec.europa.eu/codelist/ProcessStepGeneralValue /elaboration
charakter ustalenia	ogólnie wiążące https://inspire.ec.europa.eu/codelist/RegulationNatureValue /generallyBinding
profil podstawowy	teren zabudowy zagrodowej teren produkcji w gospodarstwach rolnych teren akwakultury i obsługi rybactwa

	teren komunikacji teren zieleni urządzonej teren ogrodów działkowych teren infrastruktury technicznej
profil dodatkowy	teren wielkotowarowej produkcji rolnej teren usług teren zieleni naturalnej teren lasu teren wód
maksymalna nadziemna intensywnosc zabudowy	0.8
maksymalny udzial powierzchni zabudowy	60%
maksymalna wysokosc zabudowy	12.0 m
minimalny udzial powierzchni biologicznie czynnej	30%
geometria	
plan	https://www.gov.pl/zagospodarowanieprzestrzenne/app/AktPlanowaniaPrzestrzennego/PL.ZIPPZP.9667/060103-POG/1POG

strefa planistyczna	PL.ZIPPZP.9667_060103-POG_1POG-419SZ_20251013T000000
identifier	https://www.gov.pl/zagospodarowanieprzestrzenne/app/StrefaPlanistyczna/PL.ZIPPZP.9667/060103-POG/1POG-419SZ/20251013T000000
przestrzen nazw	PL.ZIPPZP.9667/060103-POG
lokalny id	1POG-419SZ
wersja id	20251013T000000
poczatek wersji obiektu	2025-10-13T00:00
nazwa	strefa wielofunkcyjna z zabudową zagrodową
oznaczenie	419SZ
symbol	SZ
obowiazuje od	2025-10-13
obowiazuje do	obecnie
status	w opracowaniu https://inspire.ec.europa.eu/codelist/ProcessStepGeneralValue/elaboration
charakter ustalenia	ogólnie wiążące https://inspire.ec.europa.eu/codelist/RegulationNatureValue/generallyBinding

profil podstawowy	teren zabudowy zagrodowej teren produkcji w gospodarstwach rolnych teren akwakultury i obsługi rybactwa teren komunikacji teren zieleni urządzonej teren ogrodów działkowych teren infrastruktury technicznej
profil dodatkowy	teren wielkotowarowej produkcji rolnej teren usług teren zieleni naturalnej teren lasu teren wód
maksymalna nadziemna intensywnosc zabudowy	0.8
maksymalny udzial powierzchni zabudowy	60%
maksymalna wysokosc zabudowy	12.0 m
minimalny udzial powierzchni biologicznie czynnej	30%
geometria	
plan	https://www.gov.pl/zagospodarowanieprzestrzenne/app /AktPlanowaniaPrzestrzennego/PL.ZIPPZP.9667/060103-POG/1POG

strefa planistyczna	PL.ZIPPZP.9667_060103-POG_1POG-420SZ_20251013T000000
identifier	https://www.gov.pl/zagospodarowanieprzestrzenne/app /StrefaPlanistyczna/PL.ZIPPZP.9667/060103-POG/1POG-420SZ /20251013T000000
przestrzen nazw	PL.ZIPPZP.9667/060103-POG
lokalny id	1POG-420SZ
wersja id	20251013T000000
poczatek wersji obiektu	2025-10-13T00:00
nazwa	strefa wielofunkcyjna z zabudową zagrodową
oznaczenie	420SZ
symbol	SZ
obowiazuje od	2025-10-13
obowiazuje do	obecnie
status	w opracowaniu https://inspire.ec.europa.eu/codelist/ProcessStepGeneralValue /elaboration

charakter ustalenia	ogólnie wiążące https://inspire.ec.europa.eu/codelist/RegulationNatureValue/generallyBinding
profil podstawowy	teren zabudowy zagrodowej teren produkcji w gospodarstwach rolnych teren akwakultury i obsługi rybactwa teren komunikacji teren zieleni urządzonej teren ogrodów działkowych teren infrastruktury technicznej
profil dodatkowy	teren wielkotowarowej produkcji rolnej teren usług teren zieleni naturalnej teren lasu teren wód
maksymalna nadziemna intensywnosc zabudowy	0.8
maksymalny udzial powierzchni zabudowy	60%
maksymalna wysokosc zabudowy	12.0 m
minimalny udzial powierzchni biologicznie czynnej	30%
geometria	
plan	https://www.gov.pl/zagospodarowanieprzestrzenne/app/AktPlanowaniaPrzestrzennego/PL.ZIPPZP.9667/060103-POG/1POG

strefa planistyczna	PL.ZIPPZP.9667_060103-POG_1POG-421SZ_20251013T000000
identifier	https://www.gov.pl/zagospodarowanieprzestrzenne/app/StrefaPlanistyczna/PL.ZIPPZP.9667/060103-POG/1POG-421SZ/20251013T000000
przestrzen nazw	PL.ZIPPZP.9667/060103-POG
lokalny id	1POG-421SZ
wersja id	20251013T000000
poczatek wersji obiektu	2025-10-13T00:00
nazwa	strefa wielofunkcyjna z zabudową zagrodową
oznaczenie	421SZ
symbol	SZ
obowiazuje od	2025-10-13
obowiazuje do	obecnie

status	w opracowaniu https://inspire.ec.europa.eu/codelist/ProcessStepGeneralValue/elaboration
charakter ustalenia	ogólnie wiążące https://inspire.ec.europa.eu/codelist/RegulationNatureValue/generallyBinding
profil podstawowy	teren zabudowy zagrodowej teren produkcji w gospodarstwach rolnych teren akwakultury i obsługi rybactwa teren komunikacji teren zieleni urządzonej teren ogrodów działkowych teren infrastruktury technicznej
profil dodatkowy	teren wielkotowarowej produkcji rolnej teren usług teren zieleni naturalnej teren lasu teren wód
maksymalna nadziemna intensywnosc zabudowy	0.8
maksymalny udzial powierzchni zabudowy	60%
maksymalna wysokosc zabudowy	12.0 m
minimalny udzial powierzchni biologicznie czynnej	30%
geometria	
plan	https://www.gov.pl/zagospodarowanieprzestrzenne/app/AktPlanowaniaPrzestrzennego/PL.ZIPPZP.9667/060103-POG/1POG

strefa planistyczna	PL.ZIPPZP.9667_060103-POG_1POG-422SZ_20251013T000000
identifier	https://www.gov.pl/zagospodarowanieprzestrzenne/app/StrefaPlanistyczna/PL.ZIPPZP.9667/060103-POG/1POG-422SZ/20251013T000000
przestrzen nazw	PL.ZIPPZP.9667/060103-POG
lokalny id	1POG-422SZ
wersja id	20251013T000000
poczatek wersji obiektu	2025-10-13T00:00
nazwa	strefa wielofunkcyjna z zabudową zagrodową
oznaczenie	422SZ
symbol	SZ

obowiazuje od	2025-10-13
obowiazuje do	obecnie
status	w opracowaniu https://inspire.ec.europa.eu/codelist/ProcessStepGeneralValue/elaboration
charakter ustalenia	ogólnie wiążące https://inspire.ec.europa.eu/codelist/RegulationNatureValue/generallyBinding
profil podstawowy	teren zabudowy zagrodowej teren produkcji w gospodarstwach rolnych teren akwakultury i obsługi rybactwa teren komunikacji teren zieleni urządzonej teren ogrodów działkowych teren infrastruktury technicznej
profil dodatkowy	teren wielkotowarowej produkcji rolnej teren usług teren zieleni naturalnej teren lasu teren wód
maksymalna nadziemna intensywnosc zabudowy	0.8
maksymalny udzial powierzchni zabudowy	60%
maksymalna wysokosc zabudowy	12.0 m
minimalny udzial powierzchni biologicznie czynnej	30%
geometria	
plan	https://www.gov.pl/zagospodarowanieprzestrzenne/app/AktPlanowaniaPrzestrzennego/PL.ZIPPZP.9667/060103-POG/1POG

strefa planistyczna	PL.ZIPPZP.9667_060103-POG_1POG-423SZ_20251013T000000
identifier	https://www.gov.pl/zagospodarowanieprzestrzenne/app/StrefaPlanistyczna/PL.ZIPPZP.9667/060103-POG/1POG-423SZ/20251013T000000
przestrzen nazw	PL.ZIPPZP.9667/060103-POG
lokalny id	1POG-423SZ
wersja id	20251013T000000
poczatek wersji obiektu	2025-10-13T00:00
nazwa	strefa wielofunkcyjna z zabudową zagrodową

oznaczenie	423SZ
symbol	SZ
obowiazuje od	2025-10-13
obowiazuje do	obecnie
status	w opracowaniu https://inspire.ec.europa.eu/codelist/ProcessStepGeneralValue/elaboration
charakter ustalenia	ogólnie wiążące https://inspire.ec.europa.eu/codelist/RegulationNatureValue/generallyBinding
profil podstawowy	teren zabudowy zagrodowej teren produkcji w gospodarstwach rolnych teren akwakultury i obsługi rybactwa teren komunikacji teren zieleni urządzonej teren ogrodów działkowych teren infrastruktury technicznej
profil dodatkowy	teren wielkotowarowej produkcji rolnej teren usług teren zieleni naturalnej teren lasu teren wód
maksymalna nadziemna intensywnosc zabudowy	0.8
maksymalny udzial powierzchni zabudowy	60%
maksymalna wysokosc zabudowy	12.0 m
minimalny udzial powierzchni biologicznie czynnej	30%
geometria	
plan	https://www.gov.pl/zagospodarowanieprzestrzenne/app/AktPlanowaniaPrzestrzennego/PL.ZIPPZP.9667/060103-POG/1POG

strefa planistyczna	PL.ZIPPZP.9667_060103-POG_1POG-424SZ_20251013T000000
identifier	https://www.gov.pl/zagospodarowanieprzestrzenne/app/StrefaPlanistyczna/PL.ZIPPZP.9667/060103-POG/1POG-424SZ/20251013T000000
przestrzen nazw	PL.ZIPPZP.9667/060103-POG
lokalny id	1POG-424SZ
wersja id	20251013T000000

poczatek wersji obiektu	2025-10-13T00:00
nazwa	strefa wielofunkcyjna z zabudową zagrodową
oznaczenie	424SZ
symbol	SZ
obowiazuje od	2025-10-13
obowiazuje do	obecnie
status	w opracowaniu https://inspire.ec.europa.eu/codelist/ProcessStepGeneralValue/elaboration
charakter ustalenia	ogólnie wiążące https://inspire.ec.europa.eu/codelist/RegulationNatureValue/generallyBinding
profil podstawowy	teren zabudowy zagrodowej teren produkcji w gospodarstwach rolnych teren akwakultury i obsługi rybactwa teren komunikacji teren zieleni urządzonej teren ogrodów działkowych teren infrastruktury technicznej
profil dodatkowy	teren wielkotowarowej produkcji rolnej teren usług teren zieleni naturalnej teren lasu teren wód
maksymalna nadziemna intensywnosc zabudowy	0.8
maksymalny udzial powierzchni zabudowy	60%
maksymalna wysokosc zabudowy	12.0 m
minimalny udzial powierzchni biologicznie czynnej	30%
geometria	
plan	https://www.gov.pl/zagospodarowanieprzestrzenne/app/AktPlanowaniaPrzestrzennego/PL.ZIPPZP.9667/060103-POG/1POG

strefa planistyczna	PL.ZIPPZP.9667_060103-POG_1POG-425SZ_20251013T000000
identifier	https://www.gov.pl/zagospodarowanieprzestrzenne/app/StrefaPlanistyczna/PL.ZIPPZP.9667/060103-POG/1POG-425SZ/20251013T000000

przestrzen nazw	PL.ZIPPZP.9667/060103-POG
lokalny id	1POG-425SZ
wersja id	20251013T000000
poczatek wersji obiektu	2025-10-13T00:00
nazwa	strefa wielofunkcyjna z zabudową zagrodową
oznaczenie	425SZ
symbol	SZ
obowiazuje od	2025-10-13
obowiazuje do	obecnie
status	w opracowaniu https://inspire.ec.europa.eu/codelist/ProcessStepGeneralValue/elaboration
charakter ustalenia	ogólnie wiążące https://inspire.ec.europa.eu/codelist/RegulationNatureValue/generallyBinding
profil podstawowy	teren zabudowy zagrodowej teren produkcji w gospodarstwach rolnych teren akwakultury i obsługi rybactwa teren komunikacji teren zieleni urządzonej teren ogrodów działkowych teren infrastruktury technicznej
profil dodatkowy	teren wielkotowarowej produkcji rolnej teren usług teren zieleni naturalnej teren lasu teren wód
maksymalna nadziemna intensywnosc zabudowy	0.8
maksymalny udzial powierzchni zabudowy	60%
maksymalna wysokosc zabudowy	12.0 m
minimalny udzial powierzchni biologicznie czynnej	30%
geometria	
plan	https://www.gov.pl/zagospodarowanieprzestrzenne/app/AktPlanowaniaPrzestrzennego/PL.ZIPPZP.9667/060103-POG/1POG

strefa planistyczna	PL.ZIPPZP.9667_060103-POG_1POG-426SZ_20251013T000000

identifier	https://www.gov.pl/zagospodarowanieprzestrzenne/app /StrefaPlanistyczna/PL.ZIPPZP.9667/060103-POG/1POG-426SZ /20251013T000000
przestrzen nazw	PL.ZIPPZP.9667/060103-POG
lokalny id	1POG-426SZ
wersja id	20251013T000000
poczatek wersji obiektu	2025-10-13T00:00
nazwa	strefa wielofunkcyjna z zabudową zagrodową
oznaczenie	426SZ
symbol	SZ
obowiazuje od	2025-10-13
obowiazuje do	obecnie
status	w opracowaniu https://inspire.ec.europa.eu/codelist/ProcessStepGeneralValue /elaboration
charakter ustalenia	ogólnie wiążące https://inspire.ec.europa.eu/codelist/RegulationNatureValue /generallyBinding
profil podstawowy	teren zabudowy zagrodowej teren produkcji w gospodarstwach rolnych teren akwakultury i obsługi rybactwa teren komunikacji teren zieleni urządzonej teren ogrodów działkowych teren infrastruktury technicznej
profil dodatkowy	teren wielkotowarowej produkcji rolnej teren usług teren zieleni naturalnej teren lasu teren wód
maksymalna nadziemna intensywnosc zabudowy	0.8
maksymalny udzial powierzchni zabudowy	60%
maksymalna wysokosc zabudowy	12.0 m
minimalny udzial powierzchni biologicznie czynnej	30%
geometria	
plan	https://www.gov.pl/zagospodarowanieprzestrzenne/app

	/AktPlanowaniaPrzestrzennego/PL.ZIPPZP.9667/060103-POG/1POG
strefa planistyczna	PL.ZIPPZP.9667_060103-POG_1POG-427SZ_20251013T000000
identifier	https://www.gov.pl/zagospodarowanieprzestrzenne/app /StrefaPlanistyczna/PL.ZIPPZP.9667/060103-POG/1POG-427SZ /20251013T000000
przestrzen nazw	PL.ZIPPZP.9667/060103-POG
lokalny id	1POG-427SZ
wersja id	20251013T000000
poczatek wersji obiektu	2025-10-13T00:00
nazwa	strefa wielofunkcyjna z zabudową zagrodową
oznaczenie	427SZ
symbol	SZ
obowiazuje od	2025-10-13
obowiazuje do	obecnie
status	w opracowaniu https://inspire.ec.europa.eu/codelist/ProcessStepGeneralValue /elaboration
charakter ustalenia	ogólnie wiążące https://inspire.ec.europa.eu/codelist/RegulationNatureValue /generallyBinding
profil podstawowy	teren zabudowy zagrodowej teren produkcji w gospodarstwach rolnych teren akwakultury i obsługi rybactwa teren komunikacji teren zieleni urządzonej teren ogrodów działkowych teren infrastruktury technicznej
profil dodatkowy	teren wielkotowarowej produkcji rolnej teren usług teren zieleni naturalnej teren lasu teren wód
maksymalna nadziemna intensywnosc zabudowy	0.8
maksymalny udzial powierzchni zabudowy	60%
maksymalna wysokosc zabudowy	12.0 m
minimalny udzial powierzchni biologicznie czynnej	30%
geometria	



plan	https://www.gov.pl/zagospodarowanieprzestrzenne/app/AktPlanowaniaPrzestrzennego/PL.ZIPPZP.9667/060103-POG/1POG
strefa planistyczna	PL.ZIPPZP.9667_060103-POG_1POG-428SZ_20251013T000000
identifier	https://www.gov.pl/zagospodarowanieprzestrzenne/app/StrefaPlanistyczna/PL.ZIPPZP.9667/060103-POG/1POG-428SZ/20251013T000000
przestrzen nazw	PL.ZIPPZP.9667/060103-POG
lokalny id	1POG-428SZ
wersja id	20251013T000000
poczatek wersji obiektu	2025-10-13T00:00
nazwa	strefa wielofunkcyjna z zabudową zagrodową
oznaczenie	428SZ
symbol	SZ
obowiazuje od	2025-10-13
obowiazuje do	obecnie
status	w opracowaniu https://inspire.ec.europa.eu/codelist/ProcessStepGeneralValue/elaboration
charakter ustalenia	ogólnie wiążące https://inspire.ec.europa.eu/codelist/RegulationNatureValue/generallyBinding
profil podstawowy	teren zabudowy zagrodowej teren produkcji w gospodarstwach rolnych teren akwakultury i obsługi rybactwa teren komunikacji teren zieleni urządzonej teren ogrodów działkowych teren infrastruktury technicznej
profil dodatkowy	teren wielkotowarowej produkcji rolnej teren usług teren zieleni naturalnej teren lasu teren wód
maksymalna nadziemna intensywnosc zabudowy	0.8
maksymalny udzial powierzchni zabudowy	60%

maksymalna wysokosc zabudowy	12.0 m
minimalny udzial powierzchni biologicznie czynnej	30%
geometria	
plan	https://www.gov.pl/zagospodarowanieprzestrzenne/app /AktPlanowaniaPrzestrzennego/PL.ZIPPZP.9667/060103-POG/1POG
strefa planistyczna	PL.ZIPPZP.9667_060103-POG_1POG-429SZ_20251013T000000
identifier	https://www.gov.pl/zagospodarowanieprzestrzenne/app /StrefaPlanistyczna/PL.ZIPPZP.9667/060103-POG/1POG-429SZ /20251013T000000
przestrzen nazw	PL.ZIPPZP.9667/060103-POG
lokalny id	1POG-429SZ
wersja id	20251013T000000
poczatek wersji obiektu	2025-10-13T00:00
nazwa	strefa wielofunkcyjna z zabudową zagrodową
oznaczenie	429SZ
symbol	SZ
obowiazuje od	2025-10-13
obowiazuje do	obecnie
status	w opracowaniu https://inspire.ec.europa.eu/codelist/ProcessStepGeneralValue /elaboration
charakter ustalenia	ogólnie wiążące https://inspire.ec.europa.eu/codelist/RegulationNatureValue /generallyBinding
profil podstawowy	teren zabudowy zagrodowej teren produkcji w gospodarstwach rolnych teren akwakultury i obsługi rybactwa teren komunikacji teren zieleni urządzonej teren ogrodów działkowych teren infrastruktury technicznej
profil dodatkowy	teren wielkotowarowej produkcji rolnej teren usług teren zieleni naturalnej teren lasu teren wód
maksymalna nadziemna	

intensywnosc zabudowy	0.8
maksymalny udzial powierzchni zabudowy	60%
maksymalna wysokosc zabudowy	12.0 m
minimalny udzial powierzchni biologicznie czynnej	30%
geometria	
plan	https://www.gov.pl/zagospodarowanieprzestrzenne/app/AktPlanowaniaPrzestrzennego/PL.ZIPPZP.9667/060103-POG/1POG
strefa planistyczna	PL.ZIPPZP.9667_060103-POG_1POG-430SZ_20251013T000000
identifier	https://www.gov.pl/zagospodarowanieprzestrzenne/app/StrefaPlanistyczna/PL.ZIPPZP.9667/060103-POG/1POG-430SZ/20251013T000000
przestrzen nazw	PL.ZIPPZP.9667/060103-POG
lokalny id	1POG-430SZ
wersja id	20251013T000000
poczatek wersji obiektu	2025-10-13T00:00
nazwa	strefa wielofunkcyjna z zabudową zagrodową
oznaczenie	430SZ
symbol	SZ
obowiazuje od	2025-10-13
obowiazuje do	obecnie
status	w opracowaniu https://inspire.ec.europa.eu/codelist/ProcessStepGeneralValue/elaboration
charakter ustalenia	ogólnie wiążące https://inspire.ec.europa.eu/codelist/RegulationNatureValue/generallyBinding
profil podstawowy	teren zabudowy zagrodowej teren produkcji w gospodarstwach rolnych teren akwakultury i obsługi rybactwa teren komunikacji teren zieleni urządzonej teren ogrodów działkowych teren infrastruktury technicznej
profil dodatkowy	teren wielkotowarowej produkcji rolnej teren usług teren zieleni naturalnej

	teren lasu teren wód
maksymalna nadziemna intensywnosc zabudowy	0.8
maksymalny udzial powierzchni zabudowy	60%
maksymalna wysokosc zabudowy	12.0 m
minimalny udzial powierzchni biologicznie czynnej	30%
geometria	
plan	https://www.gov.pl/zagospodarowanieprzestrzenne/app /AktPlanowaniaPrzestrzennego/PL.ZIPPZP.9667/060103-POG/1POG

strefa planistyczna	PL.ZIPPZP.9667_060103-POG_1POG-431SZ_20251013T000000
identifier	https://www.gov.pl/zagospodarowanieprzestrzenne/app /StrefaPlanistyczna/PL.ZIPPZP.9667/060103-POG/1POG-431SZ /20251013T000000
przestrzen nazw	PL.ZIPPZP.9667/060103-POG
lokalny id	1POG-431SZ
wersja id	20251013T000000
poczatek wersji obiektu	2025-10-13T00:00
nazwa	strefa wielofunkcyjna z zabudową zagrodową
oznaczenie	431SZ
symbol	SZ
obowiazuje od	2025-10-13
obowiazuje do	obecnie
status	w opracowaniu https://inspire.ec.europa.eu/codelist/ProcessStepGeneralValue /elaboration
charakter ustalenia	ogólnie wiążące https://inspire.ec.europa.eu/codelist/RegulationNatureValue /generallyBinding
profil podstawowy	teren zabudowy zagrodowej teren produkcji w gospodarstwach rolnych teren akwakultury i obsługi rybactwa teren komunikacji teren zieleni urządzonej teren ogrodów działkowych teren infrastruktury technicznej

profil dodatkowy	teren wielkotowarowej produkcji rolnej teren usług teren zieleni naturalnej teren lasu teren wód
maksymalna nadziemna intensywnosc zabudowy	0.8
maksymalny udzial powierzchni zabudowy	60%
maksymalna wysokosc zabudowy	12.0 m
minimalny udzial powierzchni biologicznie czynnej	30%
geometria	
plan	https://www.gov.pl/zagospodarowanieprzestrzenne/app /AktPlanowaniaPrzestrzennego/PL.ZIPPZP.9667/060103-POG/1POG

strefa planistyczna	PL.ZIPPZP.9667_060103-POG_1POG-432SZ_20251013T000000
identifier	https://www.gov.pl/zagospodarowanieprzestrzenne/app /StrefaPlanistyczna/PL.ZIPPZP.9667/060103-POG/1POG-432SZ /20251013T000000
przestrzen nazw	PL.ZIPPZP.9667/060103-POG
lokalny id	1POG-432SZ
wersja id	20251013T000000
poczatek wersji obiektu	2025-10-13T00:00
nazwa	strefa wielofunkcyjna z zabudową zagrodową
oznaczenie	432SZ
symbol	SZ
obowiazuje od	2025-10-13
obowiazuje do	obecnie
status	w opracowaniu https://inspire.ec.europa.eu/codelist/ProcessStepGeneralValue /elaboration
charakter ustalenia	ogólnie wiążące https://inspire.ec.europa.eu/codelist/RegulationNatureValue /generallyBinding
profil podstawowy	teren zabudowy zagrodowej teren produkcji w gospodarstwach rolnych teren akwakultury i obsługi rybactwa

	teren komunikacji teren zieleni urządzonej teren ogrodów działkowych teren infrastruktury technicznej
profil dodatkowy	teren wielkotowarowej produkcji rolnej teren usług teren zieleni naturalnej teren lasu teren wód
maksymalna nadziemna intensywnosc zabudowy	0.8
maksymalny udzial powierzchni zabudowy	60%
maksymalna wysokosc zabudowy	12.0 m
minimalny udzial powierzchni biologicznie czynnej	30%
geometria	
plan	https://www.gov.pl/zagospodarowanieprzestrzenne/app /AktPlanowaniaPrzestrzennego/PL.ZIPPZP.9667/060103-POG/1POG

strefa planistyczna	PL.ZIPPZP.9667_060103-POG_1POG-433SZ_20251013T000000
identifier	https://www.gov.pl/zagospodarowanieprzestrzenne/app /StrefaPlanistyczna/PL.ZIPPZP.9667/060103-POG/1POG-433SZ /20251013T000000
przestrzen nazw	PL.ZIPPZP.9667/060103-POG
lokalny id	1POG-433SZ
wersja id	20251013T000000
poczatek wersji obiektu	2025-10-13T00:00
nazwa	strefa wielofunkcyjna z zabudową zagrodową
oznaczenie	433SZ
symbol	SZ
obowiazuje od	2025-10-13
obowiazuje do	obecnie
status	w opracowaniu https://inspire.ec.europa.eu/codelist/ProcessStepGeneralValue /elaboration
charakter ustalenia	ogólnie wiążące https://inspire.ec.europa.eu/codelist/RegulationNatureValue /generallyBinding

profil podstawowy	teren zabudowy zagrodowej teren produkcji w gospodarstwach rolnych teren akwakultury i obsługi rybactwa teren komunikacji teren zieleni urządzonej teren ogrodów działkowych teren infrastruktury technicznej
profil dodatkowy	teren wielkotowarowej produkcji rolnej teren usług teren zieleni naturalnej teren lasu teren wód
maksymalna nadziemna intensywnosc zabudowy	0.8
maksymalny udzial powierzchni zabudowy	60%
maksymalna wysokosc zabudowy	12.0 m
minimalny udzial powierzchni biologicznie czynnej	30%
geometria	
plan	https://www.gov.pl/zagospodarowanieprzestrzenne/app /AktPlanowaniaPrzestrzennego/PL.ZIPPZP.9667/060103-POG/1POG

strefa planistyczna	PL.ZIPPZP.9667_060103-POG_1POG-434SZ_20251103T085850
identifier	https://www.gov.pl/zagospodarowanieprzestrzenne/app /StrefaPlanistyczna/PL.ZIPPZP.9667/060103-POG/1POG-434SZ /20251103T085850
przestrzen nazw	PL.ZIPPZP.9667/060103-POG
lokalny id	1POG-434SZ
wersja id	20251103T085850
poczatek wersji obiektu	2025-11-03T08:58:50
nazwa	strefa wielofunkcyjna z zabudową zagrodową
oznaczenie	434SZ
symbol	SZ
obowiazuje od	2025-10-13
obowiazuje do	obecnie
status	w opracowaniu https://inspire.ec.europa.eu/codelist/ProcessStepGeneralValue /elaboration

charakter ustalenia	ogólnie wiążące https://inspire.ec.europa.eu/codelist/RegulationNatureValue/generallyBinding
profil podstawowy	teren zabudowy zagrodowej teren produkcji w gospodarstwach rolnych teren akwakultury i obsługi rybactwa teren komunikacji teren zieleni urządzonej teren ogrodów działkowych teren infrastruktury technicznej
profil dodatkowy	teren wielkotowarowej produkcji rolnej teren usług teren zieleni naturalnej teren lasu teren wód
maksymalna nadziemna intensywnosc zabudowy	0.8
maksymalny udzial powierzchni zabudowy	60%
maksymalna wysokosc zabudowy	12.0 m
minimalny udzial powierzchni biologicznie czynnej	30%
geometria	
plan	https://www.gov.pl/zagospodarowanieprzestrzenne/app/AktPlanowaniaPrzestrzennego/PL.ZIPPZP.9667/060103-POG/1POG

strefa planistyczna	PL.ZIPPZP.9667_060103-POG_1POG-435SZ_20251013T000000
identifier	https://www.gov.pl/zagospodarowanieprzestrzenne/app/StrefaPlanistyczna/PL.ZIPPZP.9667/060103-POG/1POG-435SZ/20251013T000000
przestrzen nazw	PL.ZIPPZP.9667/060103-POG
lokalny id	1POG-435SZ
wersja id	20251013T000000
poczatek wersji obiektu	2025-10-13T00:00
nazwa	strefa wielofunkcyjna z zabudową zagrodową
oznaczenie	435SZ
symbol	SZ
obowiazuje od	2025-10-13
obowiazuje do	obecnie

status	w opracowaniu https://inspire.ec.europa.eu/codelist/ProcessStepGeneralValue/elaboration
charakter ustalenia	ogólnie wiążące https://inspire.ec.europa.eu/codelist/RegulationNatureValue/generallyBinding
profil podstawowy	teren zabudowy zagrodowej teren produkcji w gospodarstwach rolnych teren akwakultury i obsługi rybactwa teren komunikacji teren zieleni urządzonej teren ogrodów działkowych teren infrastruktury technicznej
profil dodatkowy	teren wielkotowarowej produkcji rolnej teren usług teren zieleni naturalnej teren lasu teren wód
maksymalna nadziemna intensywnosc zabudowy	0.8
maksymalny udzial powierzchni zabudowy	60%
maksymalna wysokosc zabudowy	12.0 m
minimalny udzial powierzchni biologicznie czynnej	30%
geometria	
plan	https://www.gov.pl/zagospodarowanieprzestrzenne/app/AktPlanowaniaPrzestrzennego/PL.ZIPPZP.9667/060103-POG/1POG

strefa planistyczna	PL.ZIPPZP.9667_060103-POG_1POG-436SZ_20251013T000000
identifier	https://www.gov.pl/zagospodarowanieprzestrzenne/app/StrefaPlanistyczna/PL.ZIPPZP.9667/060103-POG/1POG-436SZ/20251013T000000
przestrzen nazw	PL.ZIPPZP.9667/060103-POG
lokalny id	1POG-436SZ
wersja id	20251013T000000
poczatek wersji obiektu	2025-10-13T00:00
nazwa	strefa wielofunkcyjna z zabudową zagrodową
oznaczenie	436SZ
symbol	SZ

obowiazuje od	2025-10-13
obowiazuje do	obecnie
status	w opracowaniu https://inspire.ec.europa.eu/codelist/ProcessStepGeneralValue/elaboration
charakter ustalenia	ogólnie wiążące https://inspire.ec.europa.eu/codelist/RegulationNatureValue/generallyBinding
profil podstawowy	teren zabudowy zagrodowej teren produkcji w gospodarstwach rolnych teren akwakultury i obsługi rybactwa teren komunikacji teren zieleni urządzonej teren ogrodów działkowych teren infrastruktury technicznej
profil dodatkowy	teren wielkotowarowej produkcji rolnej teren usług teren zieleni naturalnej teren lasu teren wód
maksymalna nadziemna intensywnosc zabudowy	0.8
maksymalny udzial powierzchni zabudowy	60%
maksymalna wysokosc zabudowy	12.0 m
minimalny udzial powierzchni biologicznie czynnej	30%
geometria	
plan	https://www.gov.pl/zagospodarowanieprzestrzenne/app/AktPlanowaniaPrzestrzennego/PL.ZIPPZP.9667/060103-POG/1POG

strefa planistyczna	PL.ZIPPZP.9667_060103-POG_1POG-437SZ_20251013T000000
identifier	https://www.gov.pl/zagospodarowanieprzestrzenne/app/StrefaPlanistyczna/PL.ZIPPZP.9667/060103-POG/1POG-437SZ/20251013T000000
przestrzen nazw	PL.ZIPPZP.9667/060103-POG
lokalny id	1POG-437SZ
wersja id	20251013T000000
poczatek wersji obiektu	2025-10-13T00:00
nazwa	strefa wielofunkcyjna z zabudową zagrodową

oznaczenie	437SZ
symbol	SZ
obowiazuje od	2025-10-13
obowiazuje do	obecnie
status	w opracowaniu https://inspire.ec.europa.eu/codelist/ProcessStepGeneralValue/elaboration
charakter ustalenia	ogólnie wiążące https://inspire.ec.europa.eu/codelist/RegulationNatureValue/generallyBinding
profil podstawowy	teren zabudowy zagrodowej teren produkcji w gospodarstwach rolnych teren akwakultury i obsługi rybactwa teren komunikacji teren zieleni urządzonej teren ogrodów działkowych teren infrastruktury technicznej
profil dodatkowy	teren wielkotowarowej produkcji rolnej teren usług teren zieleni naturalnej teren lasu teren wód
maksymalna nadziemna intensywnosc zabudowy	0.8
maksymalny udzial powierzchni zabudowy	60%
maksymalna wysokosc zabudowy	12.0 m
minimalny udzial powierzchni biologicznie czynnej	30%
geometria	
plan	https://www.gov.pl/zagospodarowanieprzestrzenne/app/AktPlanowaniaPrzestrzennego/PL.ZIPPZP.9667/060103-POG/1POG

strefa planistyczna	PL.ZIPPZP.9667_060103-POG_1POG-438SZ_20251013T000000
identifier	https://www.gov.pl/zagospodarowanieprzestrzenne/app/StrefaPlanistyczna/PL.ZIPPZP.9667/060103-POG/1POG-438SZ/20251013T000000
przestrzen nazw	PL.ZIPPZP.9667/060103-POG
lokalny id	1POG-438SZ
wersja id	20251013T000000

poczatek wersji obiektu	2025-10-13T00:00
nazwa	strefa wielofunkcyjna z zabudową zagrodową
oznaczenie	438SZ
symbol	SZ
obowiazuje od	2025-10-13
obowiazuje do	obecnie
status	w opracowaniu https://inspire.ec.europa.eu/codelist/ProcessStepGeneralValue/elaboration
charakter ustalenia	ogólnie wiążące https://inspire.ec.europa.eu/codelist/RegulationNatureValue/generallyBinding
profil podstawowy	teren zabudowy zagrodowej teren produkcji w gospodarstwach rolnych teren akwakultury i obsługi rybactwa teren komunikacji teren zieleni urządzonej teren ogrodów działkowych teren infrastruktury technicznej
profil dodatkowy	teren wielkotowarowej produkcji rolnej teren usług teren zieleni naturalnej teren lasu teren wód
maksymalna nadziemna intensywnosc zabudowy	0.8
maksymalny udzial powierzchni zabudowy	60%
maksymalna wysokosc zabudowy	12.0 m
minimalny udzial powierzchni biologicznie czynnej	30%
geometria	
plan	https://www.gov.pl/zagospodarowanieprzestrzenne/app/AktPlanowaniaPrzestrzennego/PL.ZIPPZP.9667/060103-POG/1POG

strefa planistyczna	PL.ZIPPZP.9667_060103-POG_1POG-439SZ_20251013T000000
identifier	https://www.gov.pl/zagospodarowanieprzestrzenne/app/StrefaPlanistyczna/PL.ZIPPZP.9667/060103-POG/1POG-439SZ/20251013T000000

przestrzen nazw	PL.ZIPPZP.9667/060103-POG
lokalny id	1POG-439SZ
wersja id	20251013T000000
poczatek wersji obiektu	2025-10-13T00:00
nazwa	strefa wielofunkcyjna z zabudową zagrodową
oznaczenie	439SZ
symbol	SZ
obowiazuje od	2025-10-13
obowiazuje do	obecnie
status	w opracowaniu https://inspire.ec.europa.eu/codelist/ProcessStepGeneralValue/elaboration
charakter ustalenia	ogólnie wiążące https://inspire.ec.europa.eu/codelist/RegulationNatureValue/generallyBinding
profil podstawowy	teren zabudowy zagrodowej teren produkcji w gospodarstwach rolnych teren akwakultury i obsługi rybactwa teren komunikacji teren zieleni urządzonej teren ogrodów działkowych teren infrastruktury technicznej
profil dodatkowy	teren wielkotowarowej produkcji rolnej teren usług teren zieleni naturalnej teren lasu teren wód
maksymalna nadziemna intensywnosc zabudowy	0.8
maksymalny udzial powierzchni zabudowy	60%
maksymalna wysokosc zabudowy	12.0 m
minimalny udzial powierzchni biologicznie czynnej	30%
geometria	
plan	https://www.gov.pl/zagospodarowanieprzestrzenne/app/AktPlanowaniaPrzestrzennego/PL.ZIPPZP.9667/060103-POG/1POG
strefa planistyczna	PL.ZIPPZP.9667_060103-POG_1POG-440SZ_20251013T000000

identifier	https://www.gov.pl/zagospodarowanieprzestrzenne/app /StrefaPlanistyczna/PL.ZIPPZP.9667/060103-POG/1POG-440SZ /20251013T000000
przestrzen nazw	PL.ZIPPZP.9667/060103-POG
lokalny id	1POG-440SZ
wersja id	20251013T000000
poczatek wersji obiektu	2025-10-13T00:00
nazwa	strefa wielofunkcyjna z zabudową zagrodową
oznaczenie	440SZ
symbol	SZ
obowiazuje od	2025-10-13
obowiazuje do	obecnie
status	w opracowaniu https://inspire.ec.europa.eu/codelist/ProcessStepGeneralValue /elaboration
charakter ustalenia	ogólnie wiążące https://inspire.ec.europa.eu/codelist/RegulationNatureValue /generallyBinding
profil podstawowy	teren zabudowy zagrodowej teren produkcji w gospodarstwach rolnych teren akwakultury i obsługi rybactwa teren komunikacji teren zieleni urządzonej teren ogrodów działkowych teren infrastruktury technicznej
profil dodatkowy	teren wielkotowarowej produkcji rolnej teren usług teren zieleni naturalnej teren lasu teren wód
maksymalna nadziemna intensywnosc zabudowy	0.8
maksymalny udzial powierzchni zabudowy	60%
maksymalna wysokosc zabudowy	12.0 m
minimalny udzial powierzchni biologicznie czynnej	30%
geometria	
plan	https://www.gov.pl/zagospodarowanieprzestrzenne/app

	/AktPlanowaniaPrzestrzennego/PL.ZIPPZP.9667/060103-POG/1POG
strefa planistyczna	PL.ZIPPZP.9667_060103-POG_1POG-441SZ_20251103T120137
identifier	https://www.gov.pl/zagospodarowanieprzestrzenne/app /StrefaPlanistyczna/PL.ZIPPZP.9667/060103-POG/1POG-441SZ /20251103T120137
przestrzen nazw	PL.ZIPPZP.9667/060103-POG
lokalny id	1POG-441SZ
wersja id	20251103T120137
poczatek wersji obiektu	2025-11-03T12:01:37
nazwa	strefa wielofunkcyjna z zabudową zagrodową
oznaczenie	441SZ
symbol	SZ
obowiazuje od	2025-10-13
obowiazuje do	obecnie
status	w opracowaniu https://inspire.ec.europa.eu/codelist/ProcessStepGeneralValue /elaboration
charakter ustalenia	ogólnie wiążące https://inspire.ec.europa.eu/codelist/RegulationNatureValue /generallyBinding
profil podstawowy	teren zabudowy zagrodowej teren produkcji w gospodarstwach rolnych teren akwakultury i obsługi rybactwa teren komunikacji teren zieleni urządzonej teren ogrodów działkowych teren infrastruktury technicznej
profil dodatkowy	teren wielkotowarowej produkcji rolnej teren usług teren zieleni naturalnej teren lasu teren wód
maksymalna nadziemna intensywnosc zabudowy	0.8
maksymalny udzial powierzchni zabudowy	60%
maksymalna wysokosc zabudowy	9.0 m
minimalny udzial powierzchni biologicznie czynnej	30%
geometria	



plan	https://www.gov.pl/zagospodarowanieprzestrzenne/app/AktPlanowaniaPrzestrzennego/PL.ZIPPZP.9667/060103-POG/1POG
strefa planistyczna	PL.ZIPPZP.9667_060103-POG_1POG-442SZ_20251013T000000
identifier	https://www.gov.pl/zagospodarowanieprzestrzenne/app/StrefaPlanistyczna/PL.ZIPPZP.9667/060103-POG/1POG-442SZ/20251013T000000
przestrzen nazw	PL.ZIPPZP.9667/060103-POG
lokalny id	1POG-442SZ
wersja id	20251013T000000
poczatek wersji obiektu	2025-10-13T00:00
nazwa	strefa wielofunkcyjna z zabudową zagrodową
oznaczenie	442SZ
symbol	SZ
obowiazuje od	2025-10-13
obowiazuje do	obecnie
status	w opracowaniu https://inspire.ec.europa.eu/codelist/ProcessStepGeneralValue/elaboration
charakter ustalenia	ogólnie wiążące https://inspire.ec.europa.eu/codelist/RegulationNatureValue/generallyBinding
profil podstawowy	teren zabudowy zagrodowej teren produkcji w gospodarstwach rolnych teren akwakultury i obsługi rybactwa teren komunikacji teren zieleni urządzonej teren ogrodów działkowych teren infrastruktury technicznej
profil dodatkowy	teren wielkotowarowej produkcji rolnej teren usług teren zieleni naturalnej teren lasu teren wód
maksymalna nadziemna intensywnosc zabudowy	0.8
maksymalny udzial powierzchni zabudowy	60%

maksymalna wysokosc zabudowy	12.0 m
minimalny udzial powierzchni biologicznie czynnej	30%
geometria	
plan	https://www.gov.pl/zagospodarowanieprzestrzenne/app/AktPlanowaniaPrzestrzennego/PL.ZIPPZP.9667/060103-POG/1POG
strefa planistyczna	PL.ZIPPZP.9667_060103-POG_1POG-443SZ_20251013T000000
identifier	https://www.gov.pl/zagospodarowanieprzestrzenne/app/StrefaPlanistyczna/PL.ZIPPZP.9667/060103-POG/1POG-443SZ/20251013T000000
przestrzen nazw	PL.ZIPPZP.9667/060103-POG
lokalny id	1POG-443SZ
wersja id	20251013T000000
poczatek wersji obiektu	2025-10-13T00:00
nazwa	strefa wielofunkcyjna z zabudową zagrodową
oznaczenie	443SZ
symbol	SZ
obowiazuje od	2025-10-13
obowiazuje do	obecnie
status	w opracowaniu https://inspire.ec.europa.eu/codelist/ProcessStepGeneralValue/elaboration
charakter ustalenia	ogólnie wiążące https://inspire.ec.europa.eu/codelist/RegulationNatureValue/generallyBinding
profil podstawowy	teren zabudowy zagrodowej teren produkcji w gospodarstwach rolnych teren akwakultury i obsługi rybactwa teren komunikacji teren zieleni urządzonej teren ogrodów działkowych teren infrastruktury technicznej
profil dodatkowy	teren wielkotowarowej produkcji rolnej teren usług teren zieleni naturalnej teren lasu teren wód
maksymalna nadziemna	

intensywnosc zabudowy	0.8
maksymalny udzial powierzchni zabudowy	60%
maksymalna wysokosc zabudowy	12.0 m
minimalny udzial powierzchni biologicznie czynnej	30%
geometria	
plan	https://www.gov.pl/zagospodarowanieprzestrzenne/app/AktPlanowaniaPrzestrzennego/PL.ZIPPZP.9667/060103-POG/1POG
strefa planistyczna	PL.ZIPPZP.9667_060103-POG_1POG-444SZ_20251013T000000
identifier	https://www.gov.pl/zagospodarowanieprzestrzenne/app/StrefaPlanistyczna/PL.ZIPPZP.9667/060103-POG/1POG-444SZ/20251013T000000
przestrzen nazw	PL.ZIPPZP.9667/060103-POG
lokalny id	1POG-444SZ
wersja id	20251013T000000
poczatek wersji obiektu	2025-10-13T00:00
nazwa	strefa wielofunkcyjna z zabudową zagrodową
oznaczenie	444SZ
symbol	SZ
obowiazuje od	2025-10-13
obowiazuje do	obecnie
status	w opracowaniu https://inspire.ec.europa.eu/codelist/ProcessStepGeneralValue/elaboration
charakter ustalenia	ogólnie wiążące https://inspire.ec.europa.eu/codelist/RegulationNatureValue/generallyBinding
profil podstawowy	teren zabudowy zagrodowej teren produkcji w gospodarstwach rolnych teren akwakultury i obsługi rybactwa teren komunikacji teren zieleni urządzonej teren ogrodów działkowych teren infrastruktury technicznej
profil dodatkowy	teren wielkotowarowej produkcji rolnej teren usług teren zieleni naturalnej

	teren lasu teren wód
maksymalna nadziemna intensywnosc zabudowy	0.8
maksymalny udzial powierzchni zabudowy	60%
maksymalna wysokosc zabudowy	12.0 m
minimalny udzial powierzchni biologicznie czynnej	30%
geometria	
plan	https://www.gov.pl/zagospodarowanieprzestrzenne/app /AktPlanowaniaPrzestrzennego/PL.ZIPPZP.9667/060103-POG/1POG

strefa planistyczna	PL.ZIPPZP.9667_060103-POG_1POG-445SZ_20251103T120124
identifier	https://www.gov.pl/zagospodarowanieprzestrzenne/app /StrefaPlanistyczna/PL.ZIPPZP.9667/060103-POG/1POG-445SZ /20251103T120124
przestrzen nazw	PL.ZIPPZP.9667/060103-POG
lokalny id	1POG-445SZ
wersja id	20251103T120124
poczatek wersji obiektu	2025-11-03T12:01:24
nazwa	strefa wielofunkcyjna z zabudową zagrodową
oznaczenie	445SZ
symbol	SZ
obowiazuje od	2025-10-13
obowiazuje do	obecnie
status	w opracowaniu https://inspire.ec.europa.eu/codelist/ProcessStepGeneralValue /elaboration
charakter ustalenia	ogólnie wiążące https://inspire.ec.europa.eu/codelist/RegulationNatureValue /generallyBinding
profil podstawowy	teren zabudowy zagrodowej teren produkcji w gospodarstwach rolnych teren akwakultury i obsługi rybactwa teren komunikacji teren zieleni urządzonej teren ogrodów działkowych teren infrastruktury technicznej

profil dodatkowy	teren wielkotowarowej produkcji rolnej teren usług teren zieleni naturalnej teren lasu teren wód
maksymalna nadziemna intensywnosc zabudowy	0.8
maksymalny udzial powierzchni zabudowy	60%
maksymalna wysokosc zabudowy	12.0 m
minimalny udzial powierzchni biologicznie czynnej	30%
geometria	
plan	https://www.gov.pl/zagospodarowanieprzestrzenne/app /AktPlanowaniaPrzestrzennego/PL.ZIPPZP.9667/060103-POG/1POG

strefa planistyczna	PL.ZIPPZP.9667_060103-POG_1POG-446SZ_20251103T112457
identifier	https://www.gov.pl/zagospodarowanieprzestrzenne/app /StrefaPlanistyczna/PL.ZIPPZP.9667/060103-POG/1POG-446SZ /20251103T112457
przestrzen nazw	PL.ZIPPZP.9667/060103-POG
lokalny id	1POG-446SZ
wersja id	20251103T112457
poczatek wersji obiektu	2025-11-03T11:24:57
nazwa	strefa wielofunkcyjna z zabudową zagrodową
oznaczenie	446SZ
symbol	SZ
obowiazuje od	2025-10-13
obowiazuje do	obecnie
status	w opracowaniu https://inspire.ec.europa.eu/codelist/ProcessStepGeneralValue /elaboration
charakter ustalenia	ogólnie wiążące https://inspire.ec.europa.eu/codelist/RegulationNatureValue /generallyBinding
profil podstawowy	teren zabudowy zagrodowej teren produkcji w gospodarstwach rolnych teren akwakultury i obsługi rybactwa

	teren komunikacji teren zieleni urządzonej teren ogrodów działkowych teren infrastruktury technicznej
profil dodatkowy	teren wielkotowarowej produkcji rolnej teren usług teren zieleni naturalnej teren lasu teren wód
maksymalna nadziemna intensywnosc zabudowy	0.8
maksymalny udzial powierzchni zabudowy	60%
maksymalna wysokosc zabudowy	12.0 m
minimalny udzial powierzchni biologicznie czynnej	30%
geometria	
plan	https://www.gov.pl/zagospodarowanieprzestrzenne/app /AktPlanowaniaPrzestrzennego/PL.ZIPPZP.9667/060103-POG/1POG

strefa planistyczna	PL.ZIPPZP.9667_060103-POG_1POG-447SZ_20251013T000000
identifier	https://www.gov.pl/zagospodarowanieprzestrzenne/app /StrefaPlanistyczna/PL.ZIPPZP.9667/060103-POG/1POG-447SZ /20251013T000000
przestrzen nazw	PL.ZIPPZP.9667/060103-POG
lokalny id	1POG-447SZ
wersja id	20251013T000000
poczatek wersji obiektu	2025-10-13T00:00
nazwa	strefa wielofunkcyjna z zabudową zagrodową
oznaczenie	447SZ
symbol	SZ
obowiazuje od	2025-10-13
obowiazuje do	obecnie
status	w opracowaniu https://inspire.ec.europa.eu/codelist/ProcessStepGeneralValue /elaboration
charakter ustalenia	ogólnie wiążące https://inspire.ec.europa.eu/codelist/RegulationNatureValue /generallyBinding

profil podstawowy	teren zabudowy zagrodowej teren produkcji w gospodarstwach rolnych teren akwakultury i obsługi rybactwa teren komunikacji teren zieleni urządzonej teren ogrodów działkowych teren infrastruktury technicznej
profil dodatkowy	teren wielkotowarowej produkcji rolnej teren usług teren zieleni naturalnej teren lasu teren wód
maksymalna nadziemna intensywnosc zabudowy	0.8
maksymalny udzial powierzchni zabudowy	60%
maksymalna wysokosc zabudowy	12.0 m
minimalny udzial powierzchni biologicznie czynnej	30%
geometria	
plan	https://www.gov.pl/zagospodarowanieprzestrzenne/app/AktPlanowaniaPrzestrzennego/PL.ZIPPZP.9667/060103-POG/1POG

strefa planistyczna	PL.ZIPPZP.9667_060103-POG_1POG-448SZ_20251013T000000
identifier	https://www.gov.pl/zagospodarowanieprzestrzenne/app/StrefaPlanistyczna/PL.ZIPPZP.9667/060103-POG/1POG-448SZ/20251013T000000
przestrzen nazw	PL.ZIPPZP.9667/060103-POG
lokalny id	1POG-448SZ
wersja id	20251013T000000
poczatek wersji obiektu	2025-10-13T00:00
nazwa	strefa wielofunkcyjna z zabudową zagrodową
oznaczenie	448SZ
symbol	SZ
obowiazuje od	2025-10-13
obowiazuje do	obecnie
status	w opracowaniu https://inspire.ec.europa.eu/codelist/ProcessStepGeneralValue/elaboration

charakter ustalenia	ogólnie wiążące https://inspire.ec.europa.eu/codelist/RegulationNatureValue/generallyBinding
profil podstawowy	teren zabudowy zagrodowej teren produkcji w gospodarstwach rolnych teren akwakultury i obsługi rybactwa teren komunikacji teren zieleni urządzonej teren ogrodów działkowych teren infrastruktury technicznej
profil dodatkowy	teren wielkotowarowej produkcji rolnej teren usług teren zieleni naturalnej teren lasu teren wód
maksymalna nadziemna intensywnosc zabudowy	0.8
maksymalny udzial powierzchni zabudowy	60%
maksymalna wysokosc zabudowy	12.0 m
minimalny udzial powierzchni biologicznie czynnej	30%
geometria	
plan	https://www.gov.pl/zagospodarowanieprzestrzenne/app/AktPlanowaniaPrzestrzennego/PL.ZIPPZP.9667/060103-POG/1POG

strefa planistyczna	PL.ZIPPZP.9667_060103-POG_1POG-449SZ_20251013T000000
identifier	https://www.gov.pl/zagospodarowanieprzestrzenne/app/StrefaPlanistyczna/PL.ZIPPZP.9667/060103-POG/1POG-449SZ/20251013T000000
przestrzen nazw	PL.ZIPPZP.9667/060103-POG
lokalny id	1POG-449SZ
wersja id	20251013T000000
poczatek wersji obiektu	2025-10-13T00:00
nazwa	strefa wielofunkcyjna z zabudową zagrodową
oznaczenie	449SZ
symbol	SZ
obowiazuje od	2025-10-13
obowiazuje do	obecnie

status	w opracowaniu https://inspire.ec.europa.eu/codelist/ProcessStepGeneralValue/elaboration
charakter ustalenia	ogólnie wiążące https://inspire.ec.europa.eu/codelist/RegulationNatureValue/generallyBinding
profil podstawowy	teren zabudowy zagrodowej teren produkcji w gospodarstwach rolnych teren akwakultury i obsługi rybactwa teren komunikacji teren zieleni urządzonej teren ogrodów działkowych teren infrastruktury technicznej
profil dodatkowy	teren wielkotowarowej produkcji rolnej teren usług teren zieleni naturalnej teren lasu teren wód
maksymalna nadziemna intensywnosc zabudowy	0.8
maksymalny udzial powierzchni zabudowy	60%
maksymalna wysokosc zabudowy	12.0 m
minimalny udzial powierzchni biologicznie czynnej	30%
geometria	
plan	https://www.gov.pl/zagospodarowanieprzestrzenne/app/AktPlanowaniaPrzestrzennego/PL.ZIPPZP.9667/060103-POG/1POG

strefa planistyczna	PL.ZIPPZP.9667_060103-POG_1POG-450SZ_20251013T000000
identifier	https://www.gov.pl/zagospodarowanieprzestrzenne/app/StrefaPlanistyczna/PL.ZIPPZP.9667/060103-POG/1POG-450SZ/20251013T000000
przestrzen nazw	PL.ZIPPZP.9667/060103-POG
lokalny id	1POG-450SZ
wersja id	20251013T000000
poczatek wersji obiektu	2025-10-13T00:00
nazwa	strefa wielofunkcyjna z zabudową zagrodową
oznaczenie	450SZ
symbol	SZ

obowiazuje od	2025-10-13
obowiazuje do	obecnie
status	w opracowaniu https://inspire.ec.europa.eu/codelist/ProcessStepGeneralValue/elaboration
charakter ustalenia	ogólnie wiążące https://inspire.ec.europa.eu/codelist/RegulationNatureValue/generallyBinding
profil podstawowy	teren zabudowy zagrodowej teren produkcji w gospodarstwach rolnych teren akwakultury i obsługi rybactwa teren komunikacji teren zieleni urządzonej teren ogrodów działkowych teren infrastruktury technicznej
profil dodatkowy	teren wielkotowarowej produkcji rolnej teren usług teren zieleni naturalnej teren lasu teren wód
maksymalna nadziemna intensywnosc zabudowy	0.8
maksymalny udzial powierzchni zabudowy	60%
maksymalna wysokosc zabudowy	12.0 m
minimalny udzial powierzchni biologicznie czynnej	30%
geometria	
plan	https://www.gov.pl/zagospodarowanieprzestrzenne/app/AktPlanowaniaPrzestrzennego/PL.ZIPPZP.9667/060103-POG/1POG

strefa planistyczna	PL.ZIPPZP.9667_060103-POG_1POG-451SZ_20251013T000000
identifier	https://www.gov.pl/zagospodarowanieprzestrzenne/app/StrefaPlanistyczna/PL.ZIPPZP.9667/060103-POG/1POG-451SZ/20251013T000000
przestrzen nazw	PL.ZIPPZP.9667/060103-POG
lokalny id	1POG-451SZ
wersja id	20251013T000000
poczatek wersji obiektu	2025-10-13T00:00
nazwa	strefa wielofunkcyjna z zabudową zagrodową

oznaczenie	451SZ
symbol	SZ
obowiazuje od	2025-10-13
obowiazuje do	obecnie
status	w opracowaniu https://inspire.ec.europa.eu/codelist/ProcessStepGeneralValue/elaboration
charakter ustalenia	ogólnie wiążące https://inspire.ec.europa.eu/codelist/RegulationNatureValue/generallyBinding
profil podstawowy	teren zabudowy zagrodowej teren produkcji w gospodarstwach rolnych teren akwakultury i obsługi rybactwa teren komunikacji teren zieleni urządzonej teren ogrodów działkowych teren infrastruktury technicznej
profil dodatkowy	teren wielkotowarowej produkcji rolnej teren usług teren zieleni naturalnej teren lasu teren wód
maksymalna nadziemna intensywnosc zabudowy	0.8
maksymalny udzial powierzchni zabudowy	60%
maksymalna wysokosc zabudowy	12.0 m
minimalny udzial powierzchni biologicznie czynnej	30%
geometria	
plan	https://www.gov.pl/zagospodarowanieprzestrzenne/app/AktPlanowaniaPrzestrzennego/PL.ZIPPZP.9667/060103-POG/1POG

strefa planistyczna	PL.ZIPPZP.9667_060103-POG_1POG-452SZ_20251104T095615
identifier	https://www.gov.pl/zagospodarowanieprzestrzenne/app/StrefaPlanistyczna/PL.ZIPPZP.9667/060103-POG/1POG-452SZ/20251104T095615
przestrzen nazw	PL.ZIPPZP.9667/060103-POG
lokalny id	1POG-452SZ
wersja id	20251104T095615

poczatek wersji obiektu	2025-11-04T09:56:15
nazwa	strefa wielofunkcyjna z zabudową zagrodową
oznaczenie	452SZ
symbol	SZ
obowiazuje od	2025-10-13
obowiazuje do	obecnie
status	w opracowaniu https://inspire.ec.europa.eu/codelist/ProcessStepGeneralValue/elaboration
charakter ustalenia	ogólnie wiążące https://inspire.ec.europa.eu/codelist/RegulationNatureValue/generallyBinding
profil podstawowy	teren zabudowy zagrodowej teren produkcji w gospodarstwach rolnych teren akwakultury i obsługi rybactwa teren komunikacji teren zieleni urządzonej teren ogrodów działkowych teren infrastruktury technicznej
profil dodatkowy	teren wielkotowarowej produkcji rolnej teren usług teren zieleni naturalnej teren lasu teren wód
maksymalna nadziemna intensywnosc zabudowy	0.8
maksymalny udzial powierzchni zabudowy	60%
maksymalna wysokosc zabudowy	12.0 m
minimalny udzial powierzchni biologicznie czynnej	30%
geometria	
plan	https://www.gov.pl/zagospodarowanieprzestrzenne/app/AktPlanowaniaPrzestrzennego/PL.ZIPPZP.9667/060103-POG/1POG

strefa planistyczna	PL.ZIPPZP.9667_060103-POG_1POG-453SZ_20251103T111639
identifier	https://www.gov.pl/zagospodarowanieprzestrzenne/app/StrefaPlanistyczna/PL.ZIPPZP.9667/060103-POG/1POG-453SZ/20251103T111639

przestrzen nazw	PL.ZIPPZP.9667/060103-POG
lokalny id	1POG-453SZ
wersja id	20251103T111639
poczatek wersji obiektu	2025-11-03T11:16:39
nazwa	strefa wielofunkcyjna z zabudową zagrodową
oznaczenie	453SZ
symbol	SZ
obowiazuje od	2025-10-13
obowiazuje do	obecnie
status	w opracowaniu https://inspire.ec.europa.eu/codelist/ProcessStepGeneralValue/elaboration
charakter ustalenia	ogólnie wiążące https://inspire.ec.europa.eu/codelist/RegulationNatureValue/generallyBinding
profil podstawowy	teren zabudowy zagrodowej teren produkcji w gospodarstwach rolnych teren akwakultury i obsługi rybactwa teren komunikacji teren zieleni urządzonej teren ogrodów działkowych teren infrastruktury technicznej
profil dodatkowy	teren wielkotowarowej produkcji rolnej teren usług teren zieleni naturalnej teren lasu teren wód
maksymalna nadziemna intensywnosc zabudowy	0.8
maksymalny udzial powierzchni zabudowy	60%
maksymalna wysokosc zabudowy	12.0 m
minimalny udzial powierzchni biologicznie czynnej	30%
geometria	
plan	https://www.gov.pl/zagospodarowanieprzestrzenne/app/AktPlanowaniaPrzestrzennego/PL.ZIPPZP.9667/060103-POG/1POG

strefa planistyczna	PL.ZIPPZP.9667_060103-POG_1POG-454SZ_20251104T100122

identifier	https://www.gov.pl/zagospodarowanieprzestrzenne/app /StrefaPlanistyczna/PL.ZIPPZP.9667/060103-POG/1POG-454SZ /20251104T100122
przestrzen nazw	PL.ZIPPZP.9667/060103-POG
lokalny id	1POG-454SZ
wersja id	20251104T100122
poczatek wersji obiektu	2025-11-04T10:01:22
nazwa	strefa wielofunkcyjna z zabudową zagrodową
oznaczenie	454SZ
symbol	SZ
obowiazuje od	2025-10-13
obowiazuje do	obecnie
status	w opracowaniu https://inspire.ec.europa.eu/codelist/ProcessStepGeneralValue /elaboration
charakter ustalenia	ogólnie wiążące https://inspire.ec.europa.eu/codelist/RegulationNatureValue /generallyBinding
profil podstawowy	teren zabudowy zagrodowej teren produkcji w gospodarstwach rolnych teren akwakultury i obsługi rybactwa teren komunikacji teren zieleni urządzonej teren ogrodów działkowych teren infrastruktury technicznej
profil dodatkowy	teren wielkotowarowej produkcji rolnej teren usług teren zieleni naturalnej teren lasu teren wód
maksymalna nadziemna intensywnosc zabudowy	0.8
maksymalny udzial powierzchni zabudowy	60%
maksymalna wysokosc zabudowy	12.0 m
minimalny udzial powierzchni biologicznie czynnej	30%
geometria	
plan	https://www.gov.pl/zagospodarowanieprzestrzenne/app

	/AktPlanowaniaPrzestrzennego/PL.ZIPPZP.9667/060103-POG/1POG
strefa planistyczna	PL.ZIPPZP.9667_060103-POG_1POG-455SZ_20251112T142638
identifier	https://www.gov.pl/zagospodarowanieprzestrzenne/app /StrefaPlanistyczna/PL.ZIPPZP.9667/060103-POG/1POG-455SZ /20251112T142638
przestrzen nazw	PL.ZIPPZP.9667/060103-POG
lokalny id	1POG-455SZ
wersja id	20251112T142638
poczatek wersji obiektu	2025-11-12T14:26:38
nazwa	strefa wielofunkcyjna z zabudową zagrodową
oznaczenie	455SZ
symbol	SZ
obowiazuje od	2025-10-13
obowiazuje do	obecnie
status	w opracowaniu https://inspire.ec.europa.eu/codelist/ProcessStepGeneralValue /elaboration
charakter ustalenia	ogólnie wiążące https://inspire.ec.europa.eu/codelist/RegulationNatureValue /generallyBinding
profil podstawowy	teren zabudowy zagrodowej teren produkcji w gospodarstwach rolnych teren akwakultury i obsługi rybactwa teren komunikacji teren zieleni urządzonej teren ogrodów działkowych teren infrastruktury technicznej
profil dodatkowy	teren wielkotowarowej produkcji rolnej teren usług teren zieleni naturalnej teren lasu teren wód
maksymalna nadziemna intensywnosc zabudowy	0.8
maksymalny udzial powierzchni zabudowy	60%
maksymalna wysokosc zabudowy	12.0 m
minimalny udzial powierzchni biologicznie czynnej	30%
geometria	



plan	https://www.gov.pl/zagospodarowanieprzestrzenne/app/AktPlanowaniaPrzestrzennego/PL.ZIPPZP.9667/060103-POG/1POG
strefa planistyczna	PL.ZIPPZP.9667_060103-POG_1POG-456SZ_20251013T000000
identifier	https://www.gov.pl/zagospodarowanieprzestrzenne/app/StrefaPlanistyczna/PL.ZIPPZP.9667/060103-POG/1POG-456SZ/20251013T000000
przestrzen nazw	PL.ZIPPZP.9667/060103-POG
lokalny id	1POG-456SZ
wersja id	20251013T000000
poczatek wersji obiektu	2025-10-13T00:00
nazwa	strefa wielofunkcyjna z zabudową zagrodową
oznaczenie	456SZ
symbol	SZ
obowiazuje od	2025-10-13
obowiazuje do	obecnie
status	w opracowaniu https://inspire.ec.europa.eu/codelist/ProcessStepGeneralValue/elaboration
charakter ustalenia	ogólnie wiążące https://inspire.ec.europa.eu/codelist/RegulationNatureValue/generallyBinding
profil podstawowy	teren zabudowy zagrodowej teren produkcji w gospodarstwach rolnych teren akwakultury i obsługi rybactwa teren komunikacji teren zieleni urządzonej teren ogrodów działkowych teren infrastruktury technicznej
profil dodatkowy	teren wielkotowarowej produkcji rolnej teren usług teren zieleni naturalnej teren lasu teren wód
maksymalna nadziemna intensywnosc zabudowy	0.8
maksymalny udzial powierzchni zabudowy	60%

maksymalna wysokosc zabudowy	12.0 m
minimalny udzial powierzchni biologicznie czynnej	30%
geometria	
plan	https://www.gov.pl/zagospodarowanieprzestrzenne/app/AktPlanowaniaPrzestrzennego/PL.ZIPPZP.9667/060103-POG/1POG
strefa planistyczna	PL.ZIPPZP.9667_060103-POG_1POG-457SZ_20251103T164124
identifier	https://www.gov.pl/zagospodarowanieprzestrzenne/app/StrefaPlanistyczna/PL.ZIPPZP.9667/060103-POG/1POG-457SZ/20251103T164124
przestrzen nazw	PL.ZIPPZP.9667/060103-POG
lokalny id	1POG-457SZ
wersja id	20251103T164124
poczatek wersji obiektu	2025-11-03T16:41:24
nazwa	strefa wielofunkcyjna z zabudową zagrodową
oznaczenie	457SZ
symbol	SZ
obowiazuje od	2025-10-13
obowiazuje do	obecnie
status	w opracowaniu https://inspire.ec.europa.eu/codelist/ProcessStepGeneralValue/elaboration
charakter ustalenia	ogólnie wiążące https://inspire.ec.europa.eu/codelist/RegulationNatureValue/generallyBinding
profil podstawowy	teren zabudowy zagrodowej teren produkcji w gospodarstwach rolnych teren akwakultury i obsługi rybactwa teren komunikacji teren zieleni urządzonej teren ogrodów działkowych teren infrastruktury technicznej
profil dodatkowy	teren wielkotowarowej produkcji rolnej teren usług teren zieleni naturalnej teren lasu teren wód
maksymalna nadziemna	

intensywnosc zabudowy	0.8
maksymalny udzial powierzchni zabudowy	60%
maksymalna wysokosc zabudowy	12.0 m
minimalny udzial powierzchni biologicznie czynnej	30%
geometria	
plan	https://www.gov.pl/zagospodarowanieprzestrzenne/app/AktPlanowaniaPrzestrzennego/PL.ZIPPZP.9667/060103-POG/1POG
strefa planistyczna	PL.ZIPPZP.9667_060103-POG_1POG-458SZ_20251013T000000
identifier	https://www.gov.pl/zagospodarowanieprzestrzenne/app/StrefaPlanistyczna/PL.ZIPPZP.9667/060103-POG/1POG-458SZ/20251013T000000
przestrzen nazw	PL.ZIPPZP.9667/060103-POG
lokalny id	1POG-458SZ
wersja id	20251013T000000
poczatek wersji obiektu	2025-10-13T00:00
nazwa	strefa wielofunkcyjna z zabudową zagrodową
oznaczenie	458SZ
symbol	SZ
obowiazuje od	2025-10-13
obowiazuje do	obecnie
status	w opracowaniu https://inspire.ec.europa.eu/codelist/ProcessStepGeneralValue/elaboration
charakter ustalenia	ogólnie wiążące https://inspire.ec.europa.eu/codelist/RegulationNatureValue/generallyBinding
profil podstawowy	teren zabudowy zagrodowej teren produkcji w gospodarstwach rolnych teren akwakultury i obsługi rybactwa teren komunikacji teren zieleni urządzonej teren ogrodów działkowych teren infrastruktury technicznej
profil dodatkowy	teren wielkotowarowej produkcji rolnej teren usług teren zieleni naturalnej

	teren lasu teren wód
maksymalna nadziemna intensywnosc zabudowy	0.8
maksymalny udzial powierzchni zabudowy	60%
maksymalna wysokosc zabudowy	12.0 m
minimalny udzial powierzchni biologicznie czynnej	30%
geometria	
plan	https://www.gov.pl/zagospodarowanieprzestrzenne/app /AktPlanowaniaPrzestrzennego/PL.ZIPPZP.9667/060103-POG/1POG

strefa planistyczna	PL.ZIPPZP.9667_060103-POG_1POG-459SZ_20251103T120051
identifier	https://www.gov.pl/zagospodarowanieprzestrzenne/app /StrefaPlanistyczna/PL.ZIPPZP.9667/060103-POG/1POG-459SZ /20251103T120051
przestrzen nazw	PL.ZIPPZP.9667/060103-POG
lokalny id	1POG-459SZ
wersja id	20251103T120051
poczatek wersji obiektu	2025-11-03T12:00:51
nazwa	strefa wielofunkcyjna z zabudową zagrodową
oznaczenie	459SZ
symbol	SZ
obowiazuje od	2025-10-13
obowiazuje do	obecnie
status	w opracowaniu https://inspire.ec.europa.eu/codelist/ProcessStepGeneralValue /elaboration
charakter ustalenia	ogólnie wiążące https://inspire.ec.europa.eu/codelist/RegulationNatureValue /generallyBinding
profil podstawowy	teren zabudowy zagrodowej teren produkcji w gospodarstwach rolnych teren akwakultury i obsługi rybactwa teren komunikacji teren zieleni urządzonej teren ogrodów działkowych teren infrastruktury technicznej

profil dodatkowy	teren wielkotowarowej produkcji rolnej teren usług teren zieleni naturalnej teren lasu teren wód
maksymalna nadziemna intensywnosc zabudowy	0.8
maksymalny udzial powierzchni zabudowy	60%
maksymalna wysokosc zabudowy	9.0 m
minimalny udzial powierzchni biologicznie czynnej	30%
geometria	
plan	https://www.gov.pl/zagospodarowanieprzestrzenne/app /AktPlanowaniaPrzestrzennego/PL.ZIPPZP.9667/060103-POG/1POG

strefa planistyczna	PL.ZIPPZP.9667_060103-POG_1POG-460SZ_20251104T100302
identifier	https://www.gov.pl/zagospodarowanieprzestrzenne/app /StrefaPlanistyczna/PL.ZIPPZP.9667/060103-POG/1POG-460SZ /20251104T100302
przestrzen nazw	PL.ZIPPZP.9667/060103-POG
lokalny id	1POG-460SZ
wersja id	20251104T100302
poczatek wersji obiektu	2025-11-04T10:03:02
nazwa	strefa wielofunkcyjna z zabudową zagrodową
oznaczenie	460SZ
symbol	SZ
obowiazuje od	2025-10-13
obowiazuje do	obecnie
status	w opracowaniu https://inspire.ec.europa.eu/codelist/ProcessStepGeneralValue /elaboration
charakter ustalenia	ogólnie wiążące https://inspire.ec.europa.eu/codelist/RegulationNatureValue /generallyBinding
profil podstawowy	teren zabudowy zagrodowej teren produkcji w gospodarstwach rolnych teren akwakultury i obsługi rybactwa

	teren komunikacji teren zieleni urządzonej teren ogrodów działkowych teren infrastruktury technicznej
profil dodatkowy	teren wielkotowarowej produkcji rolnej teren usług teren zieleni naturalnej teren lasu teren wód
maksymalna nadziemna intensywnosc zabudowy	0.8
maksymalny udzial powierzchni zabudowy	60%
maksymalna wysokosc zabudowy	9.0 m
minimalny udzial powierzchni biologicznie czynnej	30%
geometria	
plan	https://www.gov.pl/zagospodarowanieprzestrzenne/app/AktPlanowaniaPrzestrzennego/PL.ZIPPZP.9667/060103-POG/1POG

strefa planistyczna	PL.ZIPPZP.9667_060103-POG_1POG-461SZ_20251013T000000
identifier	https://www.gov.pl/zagospodarowanieprzestrzenne/app/StrefaPlanistyczna/PL.ZIPPZP.9667/060103-POG/1POG-461SZ/20251013T000000
przestrzen nazw	PL.ZIPPZP.9667/060103-POG
lokalny id	1POG-461SZ
wersja id	20251013T000000
poczatek wersji obiektu	2025-10-13T00:00
nazwa	strefa wielofunkcyjna z zabudową zagrodową
oznaczenie	461SZ
symbol	SZ
obowiazuje od	2025-10-13
obowiazuje do	obecnie
status	w opracowaniu https://inspire.ec.europa.eu/codelist/ProcessStepGeneralValue/elaboration
charakter ustalenia	ogólnie wiążące https://inspire.ec.europa.eu/codelist/RegulationNatureValue/generallyBinding

profil podstawowy	teren zabudowy zagrodowej teren produkcji w gospodarstwach rolnych teren akwakultury i obsługi rybactwa teren komunikacji teren zieleni urządzonej teren ogrodów działkowych teren infrastruktury technicznej
profil dodatkowy	teren wielkotowarowej produkcji rolnej teren usług teren zieleni naturalnej teren lasu teren wód
maksymalna nadziemna intensywnosc zabudowy	0.8
maksymalny udzial powierzchni zabudowy	60%
maksymalna wysokosc zabudowy	12.0 m
minimalny udzial powierzchni biologicznie czynnej	30%
geometria	
plan	https://www.gov.pl/zagospodarowanieprzestrzenne/app /AktPlanowaniaPrzestrzennego/PL.ZIPPZP.9667/060103-POG/1POG

strefa planistyczna	PL.ZIPPZP.9667_060103-POG_1POG-462SZ_20251013T000000
identifier	https://www.gov.pl/zagospodarowanieprzestrzenne/app /StrefaPlanistyczna/PL.ZIPPZP.9667/060103-POG/1POG-462SZ /20251013T000000
przestrzen nazw	PL.ZIPPZP.9667/060103-POG
lokalny id	1POG-462SZ
wersja id	20251013T000000
poczatek wersji obiektu	2025-10-13T00:00
nazwa	strefa wielofunkcyjna z zabudową zagrodową
oznaczenie	462SZ
symbol	SZ
obowiazuje od	2025-10-13
obowiazuje do	obecnie
status	w opracowaniu https://inspire.ec.europa.eu/codelist/ProcessStepGeneralValue /elaboration

charakter ustalenia	ogólnie wiążące https://inspire.ec.europa.eu/codelist/RegulationNatureValue/generallyBinding
profil podstawowy	teren zabudowy zagrodowej teren produkcji w gospodarstwach rolnych teren akwakultury i obsługi rybactwa teren komunikacji teren zieleni urządzonej teren ogrodów działkowych teren infrastruktury technicznej
profil dodatkowy	teren wielkotowarowej produkcji rolnej teren usług teren zieleni naturalnej teren lasu teren wód
maksymalna nadziemna intensywnosc zabudowy	0.8
maksymalny udzial powierzchni zabudowy	60%
maksymalna wysokosc zabudowy	12.0 m
minimalny udzial powierzchni biologicznie czynnej	30%
geometria	
plan	https://www.gov.pl/zagospodarowanieprzestrzenne/app/AktPlanowaniaPrzestrzennego/PL.ZIPPZP.9667/060103-POG/1POG

strefa planistyczna	PL.ZIPPZP.9667_060103-POG_1POG-463SZ_20251103T111922
identifier	https://www.gov.pl/zagospodarowanieprzestrzenne/app/StrefaPlanistyczna/PL.ZIPPZP.9667/060103-POG/1POG-463SZ/20251103T111922
przestrzen nazw	PL.ZIPPZP.9667/060103-POG
lokalny id	1POG-463SZ
wersja id	20251103T111922
poczatek wersji obiektu	2025-11-03T11:19:22
nazwa	strefa wielofunkcyjna z zabudową zagrodową
oznaczenie	463SZ
symbol	SZ
obowiazuje od	2025-10-13
obowiazuje do	obecnie

status	w opracowaniu https://inspire.ec.europa.eu/codelist/ProcessStepGeneralValue/elaboration
charakter ustalenia	ogólnie wiążące https://inspire.ec.europa.eu/codelist/RegulationNatureValue/generallyBinding
profil podstawowy	teren zabudowy zagrodowej teren produkcji w gospodarstwach rolnych teren akwakultury i obsługi rybactwa teren komunikacji teren zieleni urządzonej teren ogrodów działkowych teren infrastruktury technicznej
profil dodatkowy	teren wielkotowarowej produkcji rolnej teren usług teren zieleni naturalnej teren lasu teren wód
maksymalna nadziemna intensywnosc zabudowy	0.8
maksymalny udzial powierzchni zabudowy	60%
maksymalna wysokosc zabudowy	12.0 m
minimalny udzial powierzchni biologicznie czynnej	30%
geometria	
plan	https://www.gov.pl/zagospodarowanieprzestrzenne/app/AktPlanowaniaPrzestrzennego/PL.ZIPPZP.9667/060103-POG/1POG

strefa planistyczna	PL.ZIPPZP.9667_060103-POG_1POG-464SZ_20251103T111912
identifier	https://www.gov.pl/zagospodarowanieprzestrzenne/app/StrefaPlanistyczna/PL.ZIPPZP.9667/060103-POG/1POG-464SZ/20251103T111912
przestrzen nazw	PL.ZIPPZP.9667/060103-POG
lokalny id	1POG-464SZ
wersja id	20251103T111912
poczatek wersji obiektu	2025-11-03T11:19:12
nazwa	strefa wielofunkcyjna z zabudową zagrodową
oznaczenie	464SZ
symbol	SZ

obowiazuje od	2025-10-13
obowiazuje do	obecnie
status	w opracowaniu https://inspire.ec.europa.eu/codelist/ProcessStepGeneralValue/elaboration
charakter ustalenia	ogólnie wiążące https://inspire.ec.europa.eu/codelist/RegulationNatureValue/generallyBinding
profil podstawowy	teren zabudowy zagrodowej teren produkcji w gospodarstwach rolnych teren akwakultury i obsługi rybactwa teren komunikacji teren zieleni urządzonej teren ogrodów działkowych teren infrastruktury technicznej
profil dodatkowy	teren wielkotowarowej produkcji rolnej teren usług teren zieleni naturalnej teren lasu teren wód
maksymalna nadziemna intensywnosc zabudowy	0.8
maksymalny udzial powierzchni zabudowy	60%
maksymalna wysokosc zabudowy	12.0 m
minimalny udzial powierzchni biologicznie czynnej	30%
geometria	
plan	https://www.gov.pl/zagospodarowanieprzestrzenne/app/AktPlanowaniaPrzestrzennego/PL.ZIPPZP.9667/060103-POG/1POG

strefa planistyczna	PL.ZIPPZP.9667_060103-POG_1POG-465SZ_20251013T000000
identifier	https://www.gov.pl/zagospodarowanieprzestrzenne/app/StrefaPlanistyczna/PL.ZIPPZP.9667/060103-POG/1POG-465SZ/20251013T000000
przestrzen nazw	PL.ZIPPZP.9667/060103-POG
lokalny id	1POG-465SZ
wersja id	20251013T000000
poczatek wersji obiektu	2025-10-13T00:00
nazwa	strefa wielofunkcyjna z zabudową zagrodową

oznaczenie	465SZ
symbol	SZ
obowiazuje od	2025-10-13
obowiazuje do	obecnie
status	w opracowaniu https://inspire.ec.europa.eu/codelist/ProcessStepGeneralValue/elaboration
charakter ustalenia	ogólnie wiążące https://inspire.ec.europa.eu/codelist/RegulationNatureValue/generallyBinding
profil podstawowy	teren zabudowy zagrodowej teren produkcji w gospodarstwach rolnych teren akwakultury i obsługi rybactwa teren komunikacji teren zieleni urządzonej teren ogrodów działkowych teren infrastruktury technicznej
profil dodatkowy	teren wielkotowarowej produkcji rolnej teren usług teren zieleni naturalnej teren lasu teren wód
maksymalna nadziemna intensywnosc zabudowy	0.8
maksymalny udzial powierzchni zabudowy	60%
maksymalna wysokosc zabudowy	12.0 m
minimalny udzial powierzchni biologicznie czynnej	30%
geometria	
plan	https://www.gov.pl/zagospodarowanieprzestrzenne/app/AktPlanowaniaPrzestrzennego/PL.ZIPPZP.9667/060103-POG/1POG

strefa planistyczna	PL.ZIPPZP.9667_060103-POG_1POG-466SZ_20251013T000000
identifier	https://www.gov.pl/zagospodarowanieprzestrzenne/app/StrefaPlanistyczna/PL.ZIPPZP.9667/060103-POG/1POG-466SZ/20251013T000000
przestrzen nazw	PL.ZIPPZP.9667/060103-POG
lokalny id	1POG-466SZ
wersja id	20251013T000000

poczatek wersji obiektu	2025-10-13T00:00
nazwa	strefa wielofunkcyjna z zabudową zagrodową
oznaczenie	466SZ
symbol	SZ
obowiazuje od	2025-10-13
obowiazuje do	obecnie
status	w opracowaniu https://inspire.ec.europa.eu/codelist/ProcessStepGeneralValue/elaboration
charakter ustalenia	ogólnie wiążące https://inspire.ec.europa.eu/codelist/RegulationNatureValue/generallyBinding
profil podstawowy	teren zabudowy zagrodowej teren produkcji w gospodarstwach rolnych teren akwakultury i obsługi rybactwa teren komunikacji teren zieleni urządzonej teren ogrodów działkowych teren infrastruktury technicznej
profil dodatkowy	teren wielkotowarowej produkcji rolnej teren usług teren zieleni naturalnej teren lasu teren wód
maksymalna nadziemna intensywnosc zabudowy	0.8
maksymalny udzial powierzchni zabudowy	60%
maksymalna wysokosc zabudowy	12.0 m
minimalny udzial powierzchni biologicznie czynnej	30%
geometria	
plan	https://www.gov.pl/zagospodarowanieprzestrzenne/app/AktPlanowaniaPrzestrzennego/PL.ZIPPZP.9667/060103-POG/1POG

strefa planistyczna	PL.ZIPPZP.9667_060103-POG_1POG-467SZ_20251013T000000
identifier	https://www.gov.pl/zagospodarowanieprzestrzenne/app/StrefaPlanistyczna/PL.ZIPPZP.9667/060103-POG/1POG-467SZ/20251013T000000

przestrzen nazw	PL.ZIPPZP.9667/060103-POG
lokalny id	1POG-467SZ
wersja id	20251013T000000
poczatek wersji obiektu	2025-10-13T00:00
nazwa	strefa wielofunkcyjna z zabudową zagrodową
oznaczenie	467SZ
symbol	SZ
obowiazuje od	2025-10-13
obowiazuje do	obecnie
status	w opracowaniu https://inspire.ec.europa.eu/codelist/ProcessStepGeneralValue/elaboration
charakter ustalenia	ogólnie wiążące https://inspire.ec.europa.eu/codelist/RegulationNatureValue/generallyBinding
profil podstawowy	teren zabudowy zagrodowej teren produkcji w gospodarstwach rolnych teren akwakultury i obsługi rybactwa teren komunikacji teren zieleni urządzonej teren ogrodów działkowych teren infrastruktury technicznej
profil dodatkowy	teren wielkotowarowej produkcji rolnej teren usług teren zieleni naturalnej teren lasu teren wód
maksymalna nadziemna intensywnosc zabudowy	0.8
maksymalny udzial powierzchni zabudowy	60%
maksymalna wysokosc zabudowy	12.0 m
minimalny udzial powierzchni biologicznie czynnej	30%
geometria	
plan	https://www.gov.pl/zagospodarowanieprzestrzenne/app/AktPlanowaniaPrzestrzennego/PL.ZIPPZP.9667/060103-POG/1POG

strefa planistyczna	PL.ZIPPZP.9667_060103-POG_1POG-468SZ_20251013T000000

identifier	https://www.gov.pl/zagospodarowanieprzestrzenne/app/StrefaPlanistyczna/PL.ZIPPZP.9667/060103-POG/1POG-468SZ/20251013T000000
przestrzen nazw	PL.ZIPPZP.9667/060103-POG
lokalny id	1POG-468SZ
wersja id	20251013T000000
poczatek wersji obiektu	2025-10-13T00:00
nazwa	strefa wielofunkcyjna z zabudową zagrodową
oznaczenie	468SZ
symbol	SZ
obowiazuje od	2025-10-13
obowiazuje do	obecnie
status	w opracowaniu https://inspire.ec.europa.eu/codelist/ProcessStepGeneralValue/elaboration
charakter ustalenia	ogólnie wiążące https://inspire.ec.europa.eu/codelist/RegulationNatureValue/generallyBinding
profil podstawowy	teren zabudowy zagrodowej teren produkcji w gospodarstwach rolnych teren akwakultury i obsługi rybactwa teren komunikacji teren zieleni urządzonej teren ogrodów działkowych teren infrastruktury technicznej
profil dodatkowy	teren wielkotowarowej produkcji rolnej teren usług teren zieleni naturalnej teren lasu teren wód
maksymalna nadziemna intensywnosc zabudowy	0.8
maksymalny udzial powierzchni zabudowy	60%
maksymalna wysokosc zabudowy	12.0 m
minimalny udzial powierzchni biologicznie czynnej	30%
geometria	
plan	https://www.gov.pl/zagospodarowanieprzestrzenne/app

	/AktPlanowaniaPrzestrzennego/PL.ZIPPZP.9667/060103-POG/1POG
strefa planistyczna	PL.ZIPPZP.9667_060103-POG_1POG-469SZ_20251013T000000
identifier	https://www.gov.pl/zagospodarowanieprzestrzenne/app /StrefaPlanistyczna/PL.ZIPPZP.9667/060103-POG/1POG-469SZ /20251013T000000
przestrzen nazw	PL.ZIPPZP.9667/060103-POG
lokalny id	1POG-469SZ
wersja id	20251013T000000
poczatek wersji obiektu	2025-10-13T00:00
nazwa	strefa wielofunkcyjna z zabudową zagrodową
oznaczenie	469SZ
symbol	SZ
obowiazuje od	2025-10-13
obowiazuje do	obecnie
status	w opracowaniu https://inspire.ec.europa.eu/codelist/ProcessStepGeneralValue /elaboration
charakter ustalenia	ogólnie wiążące https://inspire.ec.europa.eu/codelist/RegulationNatureValue /generallyBinding
profil podstawowy	teren zabudowy zagrodowej teren produkcji w gospodarstwach rolnych teren akwakultury i obsługi rybactwa teren komunikacji teren zieleni urządzonej teren ogrodów działkowych teren infrastruktury technicznej
profil dodatkowy	teren wielkotowarowej produkcji rolnej teren usług teren zieleni naturalnej teren lasu teren wód
maksymalna nadziemna intensywnosc zabudowy	0.8
maksymalny udzial powierzchni zabudowy	60%
maksymalna wysokosc zabudowy	12.0 m
minimalny udzial powierzchni biologicznie czynnej	30%
geometria	



plan	https://www.gov.pl/zagospodarowanieprzestrzenne/app/AktPlanowaniaPrzestrzennego/PL.ZIPPZP.9667/060103-POG/1POG
strefa planistyczna	PL.ZIPPZP.9667_060103-POG_1POG-470SZ_20251013T000000
identifier	https://www.gov.pl/zagospodarowanieprzestrzenne/app/StrefaPlanistyczna/PL.ZIPPZP.9667/060103-POG/1POG-470SZ/20251013T000000
przestrzen nazw	PL.ZIPPZP.9667/060103-POG
lokalny id	1POG-470SZ
wersja id	20251013T000000
poczatek wersji obiektu	2025-10-13T00:00
nazwa	strefa wielofunkcyjna z zabudową zagrodową
oznaczenie	470SZ
symbol	SZ
obowiazuje od	2025-10-13
obowiazuje do	obecnie
status	w opracowaniu https://inspire.ec.europa.eu/codelist/ProcessStepGeneralValue/elaboration
charakter ustalenia	ogólnie wiążące https://inspire.ec.europa.eu/codelist/RegulationNatureValue/generallyBinding
profil podstawowy	teren zabudowy zagrodowej teren produkcji w gospodarstwach rolnych teren akwakultury i obsługi rybactwa teren komunikacji teren zieleni urządzonej teren ogrodów działkowych teren infrastruktury technicznej
profil dodatkowy	teren wielkotowarowej produkcji rolnej teren usług teren zieleni naturalnej teren lasu teren wód
maksymalna nadziemna intensywnosc zabudowy	0.8
maksymalny udzial powierzchni zabudowy	60%

maksymalna wysokosc zabudowy	12.0 m
minimalny udzial powierzchni biologicznie czynnej	30%
geometria	
plan	https://www.gov.pl/zagospodarowanieprzestrzenne/app/AktPlanowaniaPrzestrzennego/PL.ZIPPZP.9667/060103-POG/1POG
strefa planistyczna	PL.ZIPPZP.9667_060103-POG_1POG-471SZ_20251013T000000
identifier	https://www.gov.pl/zagospodarowanieprzestrzenne/app/StrefaPlanistyczna/PL.ZIPPZP.9667/060103-POG/1POG-471SZ/20251013T000000
przestrzen nazw	PL.ZIPPZP.9667/060103-POG
lokalny id	1POG-471SZ
wersja id	20251013T000000
poczatek wersji obiektu	2025-10-13T00:00
nazwa	strefa wielofunkcyjna z zabudową zagrodową
oznaczenie	471SZ
symbol	SZ
obowiazuje od	2025-10-13
obowiazuje do	obecnie
status	w opracowaniu https://inspire.ec.europa.eu/codelist/ProcessStepGeneralValue/elaboration
charakter ustalenia	ogólnie wiążące https://inspire.ec.europa.eu/codelist/RegulationNatureValue/generallyBinding
profil podstawowy	teren zabudowy zagrodowej teren produkcji w gospodarstwach rolnych teren akwakultury i obsługi rybactwa teren komunikacji teren zieleni urządzonej teren ogrodów działkowych teren infrastruktury technicznej
profil dodatkowy	teren wielkotowarowej produkcji rolnej teren usług teren zieleni naturalnej teren lasu teren wód
maksymalna nadziemna	

intensywnosc zabudowy	0.8
maksymalny udzial powierzchni zabudowy	60%
maksymalna wysokosc zabudowy	12.0 m
minimalny udzial powierzchni biologicznie czynnej	30%
geometria	
plan	https://www.gov.pl/zagospodarowanieprzestrzenne/app /AktPlanowaniaPrzestrzennego/PL.ZIPPZP.9667/060103-POG/1POG

strefa planistyczna	PL.ZIPPZP.9667_060103-POG_1POG-472SZ_20251103T115634
identifier	https://www.gov.pl/zagospodarowanieprzestrzenne/app /StrefaPlanistyczna/PL.ZIPPZP.9667/060103-POG/1POG-472SZ /20251103T115634
przestrzen nazw	PL.ZIPPZP.9667/060103-POG
lokalny id	1POG-472SZ
wersja id	20251103T115634
poczatek wersji obiektu	2025-11-03T11:56:34
nazwa	strefa wielofunkcyjna z zabudową zagrodową
oznaczenie	472SZ
symbol	SZ
obowiazuje od	2025-10-13
obowiazuje do	obecnie
status	w opracowaniu https://inspire.ec.europa.eu/codelist/ProcessStepGeneralValue /elaboration
charakter ustalenia	ogólnie wiążące https://inspire.ec.europa.eu/codelist/RegulationNatureValue /generallyBinding
profil podstawowy	teren zabudowy zagrodowej teren produkcji w gospodarstwach rolnych teren akwakultury i obsługi rybactwa teren komunikacji teren zieleni urządzonej teren ogrodów działkowych teren infrastruktury technicznej
profil dodatkowy	teren wielkotowarowej produkcji rolnej teren usług teren zieleni naturalnej

	teren lasu teren wód
maksymalna nadziemna intensywnosc zabudowy	0.8
maksymalny udzial powierzchni zabudowy	60%
maksymalna wysokosc zabudowy	9.0 m
minimalny udzial powierzchni biologicznie czynnej	30%
geometria	
plan	https://www.gov.pl/zagospodarowanieprzestrzenne/app /AktPlanowaniaPrzestrzennego/PL.ZIPPZP.9667/060103-POG/1POG
strefa planistyczna	PL.ZIPPZP.9667_060103-POG_1POG-473SZ_20251013T000000
identifier	https://www.gov.pl/zagospodarowanieprzestrzenne/app /StrefaPlanistyczna/PL.ZIPPZP.9667/060103-POG/1POG-473SZ /20251013T000000
przestrzen nazw	PL.ZIPPZP.9667/060103-POG
lokalny id	1POG-473SZ
wersja id	20251013T000000
poczatek wersji obiektu	2025-10-13T00:00
nazwa	strefa wielofunkcyjna z zabudową zagrodową
oznaczenie	473SZ
symbol	SZ
obowiazuje od	2025-10-13
obowiazuje do	obecnie
status	w opracowaniu https://inspire.ec.europa.eu/codelist/ProcessStepGeneralValue /elaboration
charakter ustalenia	ogólnie wiążące https://inspire.ec.europa.eu/codelist/RegulationNatureValue /generallyBinding
profil podstawowy	teren zabudowy zagrodowej teren produkcji w gospodarstwach rolnych teren akwakultury i obsługi rybactwa teren komunikacji teren zieleni urządzonej teren ogrodów działkowych teren infrastruktury technicznej

profil dodatkowy	teren wielkotowarowej produkcji rolnej teren usług teren zieleni naturalnej teren lasu teren wód
maksymalna nadziemna intensywnosc zabudowy	0.8
maksymalny udzial powierzchni zabudowy	60%
maksymalna wysokosc zabudowy	12.0 m
minimalny udzial powierzchni biologicznie czynnej	30%
geometria	
plan	https://www.gov.pl/zagospodarowanieprzestrzenne/app /AktPlanowaniaPrzestrzennego/PL.ZIPPZP.9667/060103-POG/1POG

strefa planistyczna	PL.ZIPPZP.9667_060103-POG_1POG-474SZ_20251013T000000
identifier	https://www.gov.pl/zagospodarowanieprzestrzenne/app /StrefaPlanistyczna/PL.ZIPPZP.9667/060103-POG/1POG-474SZ /20251013T000000
przestrzen nazw	PL.ZIPPZP.9667/060103-POG
lokalny id	1POG-474SZ
wersja id	20251013T000000
poczatek wersji obiektu	2025-10-13T00:00
nazwa	strefa wielofunkcyjna z zabudową zagrodową
oznaczenie	474SZ
symbol	SZ
obowiazuje od	2025-10-13
obowiazuje do	obecnie
status	w opracowaniu https://inspire.ec.europa.eu/codelist/ProcessStepGeneralValue /elaboration
charakter ustalenia	ogólnie wiążące https://inspire.ec.europa.eu/codelist/RegulationNatureValue /generallyBinding
profil podstawowy	teren zabudowy zagrodowej teren produkcji w gospodarstwach rolnych teren akwakultury i obsługi rybactwa

	teren komunikacji teren zieleni urządzonej teren ogrodów działkowych teren infrastruktury technicznej
profil dodatkowy	teren wielkotowarowej produkcji rolnej teren usług teren zieleni naturalnej teren lasu teren wód
maksymalna nadziemna intensywnosc zabudowy	0.8
maksymalny udzial powierzchni zabudowy	60%
maksymalna wysokosc zabudowy	12.0 m
minimalny udzial powierzchni biologicznie czynnej	30%
geometria	
plan	https://www.gov.pl/zagospodarowanieprzestrzenne/app /AktPlanowaniaPrzestrzennego/PL.ZIPPZP.9667/060103-POG/1POG

strefa planistyczna	PL.ZIPPZP.9667_060103-POG_1POG-475SZ_20251013T000000
identifier	https://www.gov.pl/zagospodarowanieprzestrzenne/app /StrefaPlanistyczna/PL.ZIPPZP.9667/060103-POG/1POG-475SZ /20251013T000000
przestrzen nazw	PL.ZIPPZP.9667/060103-POG
lokalny id	1POG-475SZ
wersja id	20251013T000000
poczatek wersji obiektu	2025-10-13T00:00
nazwa	strefa wielofunkcyjna z zabudową zagrodową
oznaczenie	475SZ
symbol	SZ
obowiazuje od	2025-10-13
obowiazuje do	obecnie
status	w opracowaniu https://inspire.ec.europa.eu/codelist/ProcessStepGeneralValue /elaboration
charakter ustalenia	ogólnie wiążące https://inspire.ec.europa.eu/codelist/RegulationNatureValue /generallyBinding

profil podstawowy	teren zabudowy zagrodowej teren produkcji w gospodarstwach rolnych teren akwakultury i obsługi rybactwa teren komunikacji teren zieleni urządzonej teren ogrodów działkowych teren infrastruktury technicznej
profil dodatkowy	teren wielkotowarowej produkcji rolnej teren usług teren zieleni naturalnej teren lasu teren wód
maksymalna nadziemna intensywnosc zabudowy	0.8
maksymalny udzial powierzchni zabudowy	60%
maksymalna wysokosc zabudowy	12.0 m
minimalny udzial powierzchni biologicznie czynnej	30%
geometria	
plan	https://www.gov.pl/zagospodarowanieprzestrzenne/app /AktPlanowaniaPrzestrzennego/PL.ZIPPZP.9667/060103-POG/1POG

strefa planistyczna	PL.ZIPPZP.9667_060103-POG_1POG-476SZ_20251102T174528
identifier	https://www.gov.pl/zagospodarowanieprzestrzenne/app /StrefaPlanistyczna/PL.ZIPPZP.9667/060103-POG/1POG-476SZ /20251102T174528
przestrzen nazw	PL.ZIPPZP.9667/060103-POG
lokalny id	1POG-476SZ
wersja id	20251102T174528
poczatek wersji obiektu	2025-11-02T17:45:28
nazwa	strefa wielofunkcyjna z zabudową zagrodową
oznaczenie	476SZ
symbol	SZ
obowiazuje od	2025-10-13
obowiazuje do	obecnie
status	w opracowaniu https://inspire.ec.europa.eu/codelist/ProcessStepGeneralValue /elaboration

charakter ustalenia	ogólnie wiążące https://inspire.ec.europa.eu/codelist/RegulationNatureValue/generallyBinding
profil podstawowy	teren zabudowy zagrodowej teren produkcji w gospodarstwach rolnych teren akwakultury i obsługi rybactwa teren komunikacji teren zieleni urządzonej teren ogrodów działkowych teren infrastruktury technicznej
profil dodatkowy	teren wielkotowarowej produkcji rolnej teren usług teren zieleni naturalnej teren lasu teren wód
maksymalna nadziemna intensywnosc zabudowy	0.8
maksymalny udzial powierzchni zabudowy	60%
maksymalna wysokosc zabudowy	12.0 m
minimalny udzial powierzchni biologicznie czynnej	30%
geometria	
plan	https://www.gov.pl/zagospodarowanieprzestrzenne/app/AktPlanowaniaPrzestrzennego/PL.ZIPPZP.9667/060103-POG/1POG

strefa planistyczna	PL.ZIPPZP.9667_060103-POG_1POG-477SZ_20251102T174625
identifier	https://www.gov.pl/zagospodarowanieprzestrzenne/app/StrefaPlanistyczna/PL.ZIPPZP.9667/060103-POG/1POG-477SZ/20251102T174625
przestrzen nazw	PL.ZIPPZP.9667/060103-POG
lokalny id	1POG-477SZ
wersja id	20251102T174625
poczatek wersji obiektu	2025-11-02T17:46:25
nazwa	strefa wielofunkcyjna z zabudową zagrodową
oznaczenie	477SZ
symbol	SZ
obowiazuje od	2025-10-13
obowiazuje do	obecnie

status	w opracowaniu https://inspire.ec.europa.eu/codelist/ProcessStepGeneralValue/elaboration
charakter ustalenia	ogólnie wiążące https://inspire.ec.europa.eu/codelist/RegulationNatureValue/generallyBinding
profil podstawowy	teren zabudowy zagrodowej teren produkcji w gospodarstwach rolnych teren akwakultury i obsługi rybactwa teren komunikacji teren zieleni urządzonej teren ogrodów działkowych teren infrastruktury technicznej
profil dodatkowy	teren wielkotowarowej produkcji rolnej teren usług teren zieleni naturalnej teren lasu teren wód
maksymalna nadziemna intensywnosc zabudowy	0.8
maksymalny udzial powierzchni zabudowy	60%
maksymalna wysokosc zabudowy	9.0 m
minimalny udzial powierzchni biologicznie czynnej	30%
geometria	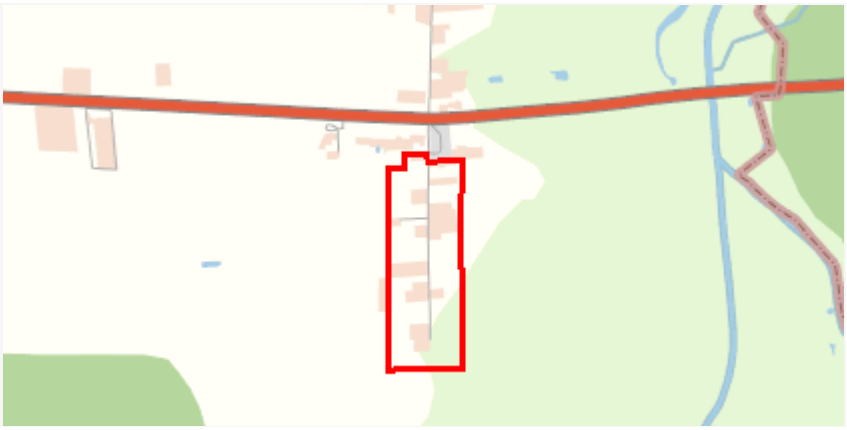
plan	https://www.gov.pl/zagospodarowanieprzestrzenne/app/AktPlanowaniaPrzestrzennego/PL.ZIPPZP.9667/060103-POG/1POG

strefa planistyczna	PL.ZIPPZP.9667_060103-POG_1POG-478SZ_20251013T000000
identifier	https://www.gov.pl/zagospodarowanieprzestrzenne/app/StrefaPlanistyczna/PL.ZIPPZP.9667/060103-POG/1POG-478SZ/20251013T000000
przestrzen nazw	PL.ZIPPZP.9667/060103-POG
lokalny id	1POG-478SZ
wersja id	20251013T000000
poczatek wersji obiektu	2025-10-13T00:00
nazwa	strefa wielofunkcyjna z zabudową zagrodową
oznaczenie	478SZ
symbol	SZ

obowiazuje od	2025-10-13
obowiazuje do	obecnie
status	w opracowaniu https://inspire.ec.europa.eu/codelist/ProcessStepGeneralValue/elaboration
charakter ustalenia	ogólnie wiążące https://inspire.ec.europa.eu/codelist/RegulationNatureValue/generallyBinding
profil podstawowy	teren zabudowy zagrodowej teren produkcji w gospodarstwach rolnych teren akwakultury i obsługi rybactwa teren komunikacji teren zieleni urządzonej teren ogrodów działkowych teren infrastruktury technicznej
profil dodatkowy	teren wielkotowarowej produkcji rolnej teren usług teren zieleni naturalnej teren lasu teren wód
maksymalna nadziemna intensywnosc zabudowy	0.8
maksymalny udzial powierzchni zabudowy	60%
maksymalna wysokosc zabudowy	12.0 m
minimalny udzial powierzchni biologicznie czynnej	30%
geometria	
plan	https://www.gov.pl/zagospodarowanieprzestrzenne/app/AktPlanowaniaPrzestrzennego/PL.ZIPPZP.9667/060103-POG/1POG

strefa planistyczna	PL.ZIPPZP.9667_060103-POG_1POG-479SZ_20251102T174530
identifier	https://www.gov.pl/zagospodarowanieprzestrzenne/app/StrefaPlanistyczna/PL.ZIPPZP.9667/060103-POG/1POG-479SZ/20251102T174530
przestrzen nazw	PL.ZIPPZP.9667/060103-POG
lokalny id	1POG-479SZ
wersja id	20251102T174530
poczatek wersji obiektu	2025-11-02T17:45:30
nazwa	strefa wielofunkcyjna z zabudową zagrodową

oznaczenie	479SZ
symbol	SZ
obowiazuje od	2025-10-13
obowiazuje do	obecnie
status	w opracowaniu https://inspire.ec.europa.eu/codelist/ProcessStepGeneralValue/elaboration
charakter ustalenia	ogólnie wiążące https://inspire.ec.europa.eu/codelist/RegulationNatureValue/generallyBinding
profil podstawowy	teren zabudowy zagrodowej teren produkcji w gospodarstwach rolnych teren akwakultury i obsługi rybactwa teren komunikacji teren zieleni urządzonej teren ogrodów działkowych teren infrastruktury technicznej
profil dodatkowy	teren wielkotowarowej produkcji rolnej teren usług teren zieleni naturalnej teren lasu teren wód
maksymalna nadziemna intensywnosc zabudowy	0.8
maksymalny udzial powierzchni zabudowy	60%
maksymalna wysokosc zabudowy	12.0 m
minimalny udzial powierzchni biologicznie czynnej	30%
geometria	
plan	https://www.gov.pl/zagospodarowanieprzestrzenne/app/AktPlanowaniaPrzestrzennego/PL.ZIPPZP.9667/060103-POG/1POG

strefa planistyczna	PL.ZIPPZP.9667_060103-POG_1POG-480SZ_20251029T134951
identifier	https://www.gov.pl/zagospodarowanieprzestrzenne/app/StrefaPlanistyczna/PL.ZIPPZP.9667/060103-POG/1POG-480SZ/20251029T134951
przestrzen nazw	PL.ZIPPZP.9667/060103-POG
lokalny id	1POG-480SZ
wersja id	20251029T134951

poczatek wersji obiektu	2025-10-29T13:49:51
nazwa	strefa wielofunkcyjna z zabudową zagrodową
oznaczenie	480SZ
symbol	SZ
obowiazuje od	2025-10-13
obowiazuje do	obecnie
status	w opracowaniu https://inspire.ec.europa.eu/codelist/ProcessStepGeneralValue/elaboration
charakter ustalenia	ogólnie wiążące https://inspire.ec.europa.eu/codelist/RegulationNatureValue/generallyBinding
profil podstawowy	teren zabudowy zagrodowej teren produkcji w gospodarstwach rolnych teren akwakultury i obsługi rybactwa teren komunikacji teren zieleni urządzonej teren ogrodów działkowych teren infrastruktury technicznej
profil dodatkowy	teren wielkotowarowej produkcji rolnej teren usług teren zieleni naturalnej teren lasu teren wód
maksymalna nadziemna intensywnosc zabudowy	0.5
maksymalny udzial powierzchni zabudowy	30%
maksymalna wysokosc zabudowy	12.0 m
minimalny udzial powierzchni biologicznie czynnej	40%
geometria	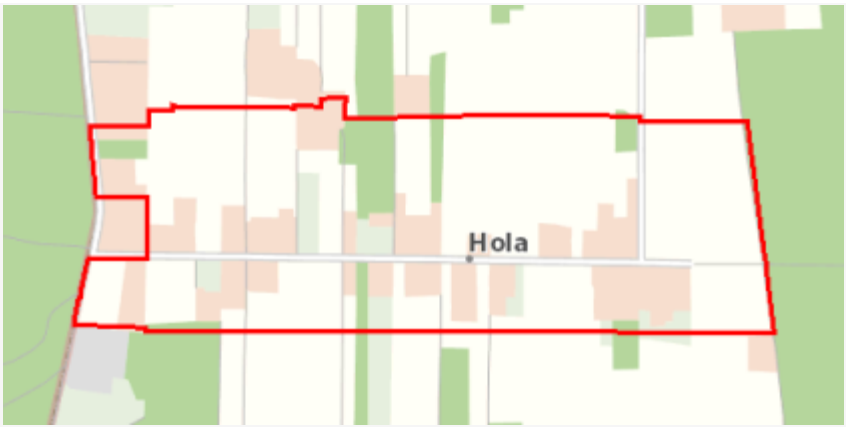
plan	https://www.gov.pl/zagospodarowanieprzestrzenne/app/AktPlanowaniaPrzestrzennego/PL.ZIPPZP.9667/060103-POG/1POG

strefa planistyczna	PL.ZIPPZP.9667_060103-POG_1POG-481SZ_20251013T000000
identifier	https://www.gov.pl/zagospodarowanieprzestrzenne/app/StrefaPlanistyczna/PL.ZIPPZP.9667/060103-POG/1POG-481SZ/20251013T000000

przestrzen nazw	PL.ZIPPZP.9667/060103-POG
lokalny id	1POG-481SZ
wersja id	20251013T000000
poczatek wersji obiektu	2025-10-13T00:00
nazwa	strefa wielofunkcyjna z zabudową zagrodową
oznaczenie	481SZ
symbol	SZ
obowiazuje od	2025-10-13
obowiazuje do	obecnie
status	w opracowaniu https://inspire.ec.europa.eu/codelist/ProcessStepGeneralValue/elaboration
charakter ustalenia	ogólnie wiążące https://inspire.ec.europa.eu/codelist/RegulationNatureValue/generallyBinding
profil podstawowy	teren zabudowy zagrodowej teren produkcji w gospodarstwach rolnych teren akwakultury i obsługi rybactwa teren komunikacji teren zieleni urządzonej teren ogrodów działkowych teren infrastruktury technicznej
profil dodatkowy	teren wielkotowarowej produkcji rolnej teren usług teren zieleni naturalnej teren lasu teren wód
maksymalna nadziemna intensywnosc zabudowy	0.8
maksymalny udzial powierzchni zabudowy	60%
maksymalna wysokosc zabudowy	12.0 m
minimalny udzial powierzchni biologicznie czynnej	30%
geometria	
plan	https://www.gov.pl/zagospodarowanieprzestrzenne/app/AktPlanowaniaPrzestrzennego/PL.ZIPPZP.9667/060103-POG/1POG

strefa planistyczna	PL.ZIPPZP.9667_060103-POG_1POG-482SZ_20251103T084349

identifier	https://www.gov.pl/zagospodarowanieprzestrzenne/app /StrefaPlanistyczna/PL.ZIPPZP.9667/060103-POG/1POG-482SZ /20251103T084349
przestrzen nazw	PL.ZIPPZP.9667/060103-POG
lokalny id	1POG-482SZ
wersja id	20251103T084349
poczatek wersji obiektu	2025-11-03T08:43:49
nazwa	strefa wielofunkcyjna z zabudową zagrodową
oznaczenie	482SZ
symbol	SZ
obowiazuje od	2025-10-13
obowiazuje do	obecnie
status	w opracowaniu https://inspire.ec.europa.eu/codelist/ProcessStepGeneralValue /elaboration
charakter ustalenia	ogólnie wiążące https://inspire.ec.europa.eu/codelist/RegulationNatureValue /generallyBinding
profil podstawowy	teren zabudowy zagrodowej teren produkcji w gospodarstwach rolnych teren akwakultury i obsługi rybactwa teren komunikacji teren zieleni urządzonej teren ogrodów działkowych teren infrastruktury technicznej
profil dodatkowy	teren wielkotowarowej produkcji rolnej teren usług teren zieleni naturalnej teren lasu teren wód
maksymalna nadziemna intensywnosc zabudowy	0.8
maksymalny udzial powierzchni zabudowy	60%
maksymalna wysokosc zabudowy	9.0 m
minimalny udzial powierzchni biologicznie czynnej	30%
geometria	
plan	https://www.gov.pl/zagospodarowanieprzestrzenne/app

	/AktPlanowaniaPrzestrzennego/PL.ZIPPZP.9667/060103-POG/1POG
strefa planistyczna	PL.ZIPPZP.9667_060103-POG_1POG-483SZ_20251013T000000
identifier	https://www.gov.pl/zagospodarowanieprzestrzenne/app /StrefaPlanistyczna/PL.ZIPPZP.9667/060103-POG/1POG-483SZ /20251013T000000
przestrzen nazw	PL.ZIPPZP.9667/060103-POG
lokalny id	1POG-483SZ
wersja id	20251013T000000
poczatek wersji obiektu	2025-10-13T00:00
nazwa	strefa wielofunkcyjna z zabudową zagrodową
oznaczenie	483SZ
symbol	SZ
obowiazuje od	2025-10-13
obowiazuje do	obecnie
status	w opracowaniu https://inspire.ec.europa.eu/codelist/ProcessStepGeneralValue /elaboration
charakter ustalenia	ogólnie wiążące https://inspire.ec.europa.eu/codelist/RegulationNatureValue /generallyBinding
profil podstawowy	teren zabudowy zagrodowej teren produkcji w gospodarstwach rolnych teren akwakultury i obsługi rybactwa teren komunikacji teren zieleni urządzonej teren ogrodów działkowych teren infrastruktury technicznej
profil dodatkowy	teren wielkotowarowej produkcji rolnej teren usług teren zieleni naturalnej teren lasu teren wód
maksymalna nadziemna intensywnosc zabudowy	0.8
maksymalny udzial powierzchni zabudowy	60%
maksymalna wysokosc zabudowy	12.0 m
minimalny udzial powierzchni biologicznie czynnej	30%
geometria	



plan	https://www.gov.pl/zagospodarowanieprzestrzenne/app/AktPlanowaniaPrzestrzennego/PL.ZIPPZP.9667/060103-POG/1POG
strefa planistyczna	PL.ZIPPZP.9667_060103-POG_1POG-484SZ_20251110T125346
identifier	https://www.gov.pl/zagospodarowanieprzestrzenne/app/StrefaPlanistyczna/PL.ZIPPZP.9667/060103-POG/1POG-484SZ/20251110T125346
przestrzen nazw	PL.ZIPPZP.9667/060103-POG
lokalny id	1POG-484SZ
wersja id	20251110T125346
poczatek wersji obiektu	2025-11-10T12:53:46
nazwa	strefa wielofunkcyjna z zabudową zagrodową
oznaczenie	484SZ
symbol	SZ
obowiazuje od	2025-10-13
obowiazuje do	obecnie
status	w opracowaniu https://inspire.ec.europa.eu/codelist/ProcessStepGeneralValue/elaboration
charakter ustalenia	ogólnie wiążące https://inspire.ec.europa.eu/codelist/RegulationNatureValue/generallyBinding
profil podstawowy	teren zabudowy zagrodowej teren produkcji w gospodarstwach rolnych teren akwakultury i obsługi rybactwa teren komunikacji teren zieleni urządzonej teren ogrodów działkowych teren infrastruktury technicznej
profil dodatkowy	teren wielkotowarowej produkcji rolnej teren usług teren zieleni naturalnej teren lasu teren wód
maksymalna nadziemna intensywnosc zabudowy	0.8
maksymalny udzial powierzchni zabudowy	60%

maksymalna wysokosc zabudowy	7.0 m
minimalny udzial powierzchni biologicznie czynnej	30%
geometria	
plan	https://www.gov.pl/zagospodarowanieprzestrzenne/app/AktPlanowaniaPrzestrzennego/PL.ZIPPZP.9667/060103-POG/1POG
strefa planistyczna	PL.ZIPPZP.9667_060103-POG_1POG-485SZ_20251013T000000
identifier	https://www.gov.pl/zagospodarowanieprzestrzenne/app/StrefaPlanistyczna/PL.ZIPPZP.9667/060103-POG/1POG-485SZ/20251013T000000
przestrzen nazw	PL.ZIPPZP.9667/060103-POG
lokalny id	1POG-485SZ
wersja id	20251013T000000
poczatek wersji obiektu	2025-10-13T00:00
nazwa	strefa wielofunkcyjna z zabudową zagrodową
oznaczenie	485SZ
symbol	SZ
obowiazuje od	2025-10-13
obowiazuje do	obecnie
status	w opracowaniu https://inspire.ec.europa.eu/codelist/ProcessStepGeneralValue/elaboration
charakter ustalenia	ogólnie wiążące https://inspire.ec.europa.eu/codelist/RegulationNatureValue/generallyBinding
profil podstawowy	teren zabudowy zagrodowej teren produkcji w gospodarstwach rolnych teren akwakultury i obsługi rybactwa teren komunikacji teren zieleni urządzonej teren ogrodów działkowych teren infrastruktury technicznej
profil dodatkowy	teren wielkotowarowej produkcji rolnej teren usług teren zieleni naturalnej teren lasu teren wód
maksymalna nadziemna	

intensywnosc zabudowy	0.8
maksymalny udzial powierzchni zabudowy	60%
maksymalna wysokosc zabudowy	12.0 m
minimalny udzial powierzchni biologicznie czynnej	30%
geometria	
plan	https://www.gov.pl/zagospodarowanieprzestrzenne/app/AktPlanowaniaPrzestrzennego/PL.ZIPPZP.9667/060103-POG/1POG
strefa planistyczna	PL.ZIPPZP.9667_060103-POG_1POG-486SZ_20251013T000000
identifier	https://www.gov.pl/zagospodarowanieprzestrzenne/app/StrefaPlanistyczna/PL.ZIPPZP.9667/060103-POG/1POG-486SZ/20251013T000000
przestrzen nazw	PL.ZIPPZP.9667/060103-POG
lokalny id	1POG-486SZ
wersja id	20251013T000000
poczatek wersji obiektu	2025-10-13T00:00
nazwa	strefa wielofunkcyjna z zabudową zagrodową
oznaczenie	486SZ
symbol	SZ
obowiazuje od	2025-10-13
obowiazuje do	obecnie
status	w opracowaniu https://inspire.ec.europa.eu/codelist/ProcessStepGeneralValue/elaboration
charakter ustalenia	ogólnie wiążące https://inspire.ec.europa.eu/codelist/RegulationNatureValue/generallyBinding
profil podstawowy	teren zabudowy zagrodowej teren produkcji w gospodarstwach rolnych teren akwakultury i obsługi rybactwa teren komunikacji teren zieleni urządzonej teren ogrodów działkowych teren infrastruktury technicznej
profil dodatkowy	teren wielkotowarowej produkcji rolnej teren usług teren zieleni naturalnej

	teren lasu teren wód
maksymalna nadziemna intensywnosc zabudowy	0.8
maksymalny udzial powierzchni zabudowy	60%
maksymalna wysokosc zabudowy	12.0 m
minimalny udzial powierzchni biologicznie czynnej	30%
geometria	
plan	https://www.gov.pl/zagospodarowanieprzestrzenne/app /AktPlanowaniaPrzestrzennego/PL.ZIPPZP.9667/060103-POG/1POG

strefa planistyczna	PL.ZIPPZP.9667_060103-POG_1POG-487SZ_20251013T000000
identifier	https://www.gov.pl/zagospodarowanieprzestrzenne/app /StrefaPlanistyczna/PL.ZIPPZP.9667/060103-POG/1POG-487SZ /20251013T000000
przestrzen nazw	PL.ZIPPZP.9667/060103-POG
lokalny id	1POG-487SZ
wersja id	20251013T000000
poczatek wersji obiektu	2025-10-13T00:00
nazwa	strefa wielofunkcyjna z zabudową zagrodową
oznaczenie	487SZ
symbol	SZ
obowiazuje od	2025-10-13
obowiazuje do	obecnie
status	w opracowaniu https://inspire.ec.europa.eu/codelist/ProcessStepGeneralValue /elaboration
charakter ustalenia	ogólnie wiążące https://inspire.ec.europa.eu/codelist/RegulationNatureValue /generallyBinding
profil podstawowy	teren zabudowy zagrodowej teren produkcji w gospodarstwach rolnych teren akwakultury i obsługi rybactwa teren komunikacji teren zieleni urządzonej teren ogrodów działkowych teren infrastruktury technicznej

profil dodatkowy	teren wielkotowarowej produkcji rolnej teren usług teren zieleni naturalnej teren lasu teren wód
maksymalna nadziemna intensywnosc zabudowy	0.8
maksymalny udzial powierzchni zabudowy	60%
maksymalna wysokosc zabudowy	12.0 m
minimalny udzial powierzchni biologicznie czynnej	30%
geometria	
plan	https://www.gov.pl/zagospodarowanieprzestrzenne/app /AktPlanowaniaPrzestrzennego/PL.ZIPPZP.9667/060103-POG/1POG

strefa planistyczna	PL.ZIPPZP.9667_060103-POG_1POG-488SZ_20251013T000000
identifier	https://www.gov.pl/zagospodarowanieprzestrzenne/app /StrefaPlanistyczna/PL.ZIPPZP.9667/060103-POG/1POG-488SZ /20251013T000000
przestrzen nazw	PL.ZIPPZP.9667/060103-POG
lokalny id	1POG-488SZ
wersja id	20251013T000000
poczatek wersji obiektu	2025-10-13T00:00
nazwa	strefa wielofunkcyjna z zabudową zagrodową
oznaczenie	488SZ
symbol	SZ
obowiazuje od	2025-10-13
obowiazuje do	obecnie
status	w opracowaniu https://inspire.ec.europa.eu/codelist/ProcessStepGeneralValue /elaboration
charakter ustalenia	ogólnie wiążące https://inspire.ec.europa.eu/codelist/RegulationNatureValue /generallyBinding
profil podstawowy	teren zabudowy zagrodowej teren produkcji w gospodarstwach rolnych teren akwakultury i obsługi rybactwa

	teren komunikacji teren zieleni urządzonej teren ogrodów działkowych teren infrastruktury technicznej
profil dodatkowy	teren wielkotowarowej produkcji rolnej teren usług teren zieleni naturalnej teren lasu teren wód
maksymalna nadziemna intensywnosc zabudowy	0.8
maksymalny udzial powierzchni zabudowy	60%
maksymalna wysokosc zabudowy	12.0 m
minimalny udzial powierzchni biologicznie czynnej	30%
geometria	
plan	https://www.gov.pl/zagospodarowanieprzestrzenne/app /AktPlanowaniaPrzestrzennego/PL.ZIPPZP.9667/060103-POG/1POG

strefa planistyczna	PL.ZIPPZP.9667_060103-POG_1POG-489SZ_20251113T094340
identifier	https://www.gov.pl/zagospodarowanieprzestrzenne/app /StrefaPlanistyczna/PL.ZIPPZP.9667/060103-POG/1POG-489SZ /20251113T094340
przestrzen nazw	PL.ZIPPZP.9667/060103-POG
lokalny id	1POG-489SZ
wersja id	20251113T094340
poczatek wersji obiektu	2025-11-13T09:43:40
nazwa	strefa wielofunkcyjna z zabudową zagrodową
oznaczenie	489SZ
symbol	SZ
obowiazuje od	2025-10-13
obowiazuje do	obecnie
status	w opracowaniu https://inspire.ec.europa.eu/codelist/ProcessStepGeneralValue /elaboration
charakter ustalenia	ogólnie wiążące https://inspire.ec.europa.eu/codelist/RegulationNatureValue /generallyBinding

profil podstawowy	teren zabudowy zagrodowej teren produkcji w gospodarstwach rolnych teren akwakultury i obsługi rybactwa teren komunikacji teren zieleni urządzonej teren ogrodów działkowych teren infrastruktury technicznej
profil dodatkowy	teren wielkotowarowej produkcji rolnej teren usług teren zieleni naturalnej teren lasu teren wód
maksymalna nadziemna intensywnosc zabudowy	0.5
maksymalny udzial powierzchni zabudowy	30%
maksymalna wysokosc zabudowy	12.0 m
minimalny udzial powierzchni biologicznie czynnej	40%
geometria	
plan	https://www.gov.pl/zagospodarowanieprzestrzenne/app /AktPlanowaniaPrzestrzennego/PL.ZIPPZP.9667/060103-POG/1POG

strefa planistyczna	PL.ZIPPZP.9667_060103-POG_1POG-490SZ_20251013T000000
identifier	https://www.gov.pl/zagospodarowanieprzestrzenne/app /StrefaPlanistyczna/PL.ZIPPZP.9667/060103-POG/1POG-490SZ /20251013T000000
przestrzen nazw	PL.ZIPPZP.9667/060103-POG
lokalny id	1POG-490SZ
wersja id	20251013T000000
poczatek wersji obiektu	2025-10-13T00:00
nazwa	strefa wielofunkcyjna z zabudową zagrodową
oznaczenie	490SZ
symbol	SZ
obowiazuje od	2025-10-13
obowiazuje do	obecnie
status	w opracowaniu https://inspire.ec.europa.eu/codelist/ProcessStepGeneralValue /elaboration

charakter ustalenia	ogólnie wiążące https://inspire.ec.europa.eu/codelist/RegulationNatureValue/generallyBinding
profil podstawowy	teren zabudowy zagrodowej teren produkcji w gospodarstwach rolnych teren akwakultury i obsługi rybactwa teren komunikacji teren zieleni urządzonej teren ogrodów działkowych teren infrastruktury technicznej
profil dodatkowy	teren wielkotowarowej produkcji rolnej teren usług teren zieleni naturalnej teren lasu teren wód
maksymalna nadziemna intensywnosc zabudowy	0.8
maksymalny udzial powierzchni zabudowy	60%
maksymalna wysokosc zabudowy	12.0 m
minimalny udzial powierzchni biologicznie czynnej	30%
geometria	
plan	https://www.gov.pl/zagospodarowanieprzestrzenne/app/AktPlanowaniaPrzestrzennego/PL.ZIPPZP.9667/060103-POG/1POG

strefa planistyczna	PL.ZIPPZP.9667_060103-POG_1POG-491SZ_20251013T000000
identifier	https://www.gov.pl/zagospodarowanieprzestrzenne/app/StrefaPlanistyczna/PL.ZIPPZP.9667/060103-POG/1POG-491SZ/20251013T000000
przestrzen nazw	PL.ZIPPZP.9667/060103-POG
lokalny id	1POG-491SZ
wersja id	20251013T000000
poczatek wersji obiektu	2025-10-13T00:00
nazwa	strefa wielofunkcyjna z zabudową zagrodową
oznaczenie	491SZ
symbol	SZ
obowiazuje od	2025-10-13
obowiazuje do	obecnie

status	w opracowaniu https://inspire.ec.europa.eu/codelist/ProcessStepGeneralValue/elaboration
charakter ustalenia	ogólnie wiążące https://inspire.ec.europa.eu/codelist/RegulationNatureValue/generallyBinding
profil podstawowy	teren zabudowy zagrodowej teren produkcji w gospodarstwach rolnych teren akwakultury i obsługi rybactwa teren komunikacji teren zieleni urządzonej teren ogrodów działkowych teren infrastruktury technicznej
profil dodatkowy	teren wielkotowarowej produkcji rolnej teren usług teren zieleni naturalnej teren lasu teren wód
maksymalna nadziemna intensywnosc zabudowy	0.8
maksymalny udzial powierzchni zabudowy	60%
maksymalna wysokosc zabudowy	12.0 m
minimalny udzial powierzchni biologicznie czynnej	30%
geometria	
plan	https://www.gov.pl/zagospodarowanieprzestrzenne/app/AktPlanowaniaPrzestrzennego/PL.ZIPPZP.9667/060103-POG/1POG

strefa planistyczna	PL.ZIPPZP.9667_060103-POG_1POG-492SZ_20251013T000000
identifier	https://www.gov.pl/zagospodarowanieprzestrzenne/app/StrefaPlanistyczna/PL.ZIPPZP.9667/060103-POG/1POG-492SZ/20251013T000000
przestrzen nazw	PL.ZIPPZP.9667/060103-POG
lokalny id	1POG-492SZ
wersja id	20251013T000000
poczatek wersji obiektu	2025-10-13T00:00
nazwa	strefa wielofunkcyjna z zabudową zagrodową
oznaczenie	492SZ
symbol	SZ

obowiazuje od	2025-10-13
obowiazuje do	obecnie
status	w opracowaniu https://inspire.ec.europa.eu/codelist/ProcessStepGeneralValue/elaboration
charakter ustalenia	ogólnie wiążące https://inspire.ec.europa.eu/codelist/RegulationNatureValue/generallyBinding
profil podstawowy	teren zabudowy zagrodowej teren produkcji w gospodarstwach rolnych teren akwakultury i obsługi rybactwa teren komunikacji teren zieleni urządzonej teren ogrodów działkowych teren infrastruktury technicznej
profil dodatkowy	teren wielkotowarowej produkcji rolnej teren usług teren zieleni naturalnej teren lasu teren wód
maksymalna nadziemna intensywnosc zabudowy	0.8
maksymalny udzial powierzchni zabudowy	60%
maksymalna wysokosc zabudowy	12.0 m
minimalny udzial powierzchni biologicznie czynnej	30%
geometria	
plan	https://www.gov.pl/zagospodarowanieprzestrzenne/app/AktPlanowaniaPrzestrzennego/PL.ZIPPZP.9667/060103-POG/1POG

strefa planistyczna	PL.ZIPPZP.9667_060103-POG_1POG-493SZ_20251013T000000
identifier	https://www.gov.pl/zagospodarowanieprzestrzenne/app/StrefaPlanistyczna/PL.ZIPPZP.9667/060103-POG/1POG-493SZ/20251013T000000
przestrzen nazw	PL.ZIPPZP.9667/060103-POG
lokalny id	1POG-493SZ
wersja id	20251013T000000
poczatek wersji obiektu	2025-10-13T00:00
nazwa	strefa wielofunkcyjna z zabudową zagrodową

oznaczenie	493SZ
symbol	SZ
obowiazuje od	2025-10-13
obowiazuje do	obecnie
status	w opracowaniu https://inspire.ec.europa.eu/codelist/ProcessStepGeneralValue/elaboration
charakter ustalenia	ogólnie wiążące https://inspire.ec.europa.eu/codelist/RegulationNatureValue/generallyBinding
profil podstawowy	teren zabudowy zagrodowej teren produkcji w gospodarstwach rolnych teren akwakultury i obsługi rybactwa teren komunikacji teren zieleni urządzonej teren ogrodów działkowych teren infrastruktury technicznej
profil dodatkowy	teren wielkotowarowej produkcji rolnej teren usług teren zieleni naturalnej teren lasu teren wód
maksymalna nadziemna intensywnosc zabudowy	0.8
maksymalny udzial powierzchni zabudowy	60%
maksymalna wysokosc zabudowy	12.0 m
minimalny udzial powierzchni biologicznie czynnej	30%
geometria	
plan	https://www.gov.pl/zagospodarowanieprzestrzenne/app/AktPlanowaniaPrzestrzennego/PL.ZIPPZP.9667/060103-POG/1POG

strefa planistyczna	PL.ZIPPZP.9667_060103-POG_1POG-494SZ_20251013T000000
identifier	https://www.gov.pl/zagospodarowanieprzestrzenne/app/StrefaPlanistyczna/PL.ZIPPZP.9667/060103-POG/1POG-494SZ/20251013T000000
przestrzen nazw	PL.ZIPPZP.9667/060103-POG
lokalny id	1POG-494SZ
wersja id	20251013T000000

poczatek wersji obiektu	2025-10-13T00:00
nazwa	strefa wielofunkcyjna z zabudową zagrodową
oznaczenie	494SZ
symbol	SZ
obowiazuje od	2025-10-13
obowiazuje do	obecnie
status	w opracowaniu https://inspire.ec.europa.eu/codelist/ProcessStepGeneralValue/elaboration
charakter ustalenia	ogólnie wiążące https://inspire.ec.europa.eu/codelist/RegulationNatureValue/generallyBinding
profil podstawowy	teren zabudowy zagrodowej teren produkcji w gospodarstwach rolnych teren akwakultury i obsługi rybactwa teren komunikacji teren zieleni urządzonej teren ogrodów działkowych teren infrastruktury technicznej
profil dodatkowy	teren wielkotowarowej produkcji rolnej teren usług teren zieleni naturalnej teren lasu teren wód
maksymalna nadziemna intensywnosc zabudowy	0.8
maksymalny udzial powierzchni zabudowy	60%
maksymalna wysokosc zabudowy	12.0 m
minimalny udzial powierzchni biologicznie czynnej	30%
geometria	
plan	https://www.gov.pl/zagospodarowanieprzestrzenne/app/AktPlanowaniaPrzestrzennego/PL.ZIPPZP.9667/060103-POG/1POG

strefa planistyczna	PL.ZIPPZP.9667_060103-POG_1POG-495SZ_20251013T000000
identifier	https://www.gov.pl/zagospodarowanieprzestrzenne/app/StrefaPlanistyczna/PL.ZIPPZP.9667/060103-POG/1POG-495SZ/20251013T000000

przestrzen nazw	PL.ZIPPZP.9667/060103-POG
lokalny id	1POG-495SZ
wersja id	20251013T000000
poczatek wersji obiektu	2025-10-13T00:00
nazwa	strefa wielofunkcyjna z zabudową zagrodową
oznaczenie	495SZ
symbol	SZ
obowiazuje od	2025-10-13
obowiazuje do	obecnie
status	w opracowaniu https://inspire.ec.europa.eu/codelist/ProcessStepGeneralValue/elaboration
charakter ustalenia	ogólnie wiążące https://inspire.ec.europa.eu/codelist/RegulationNatureValue/generallyBinding
profil podstawowy	teren zabudowy zagrodowej teren produkcji w gospodarstwach rolnych teren akwakultury i obsługi rybactwa teren komunikacji teren zieleni urządzonej teren ogrodów działkowych teren infrastruktury technicznej
profil dodatkowy	teren wielkotowarowej produkcji rolnej teren usług teren zieleni naturalnej teren lasu teren wód
maksymalna nadziemna intensywnosc zabudowy	0.8
maksymalny udzial powierzchni zabudowy	60%
maksymalna wysokosc zabudowy	12.0 m
minimalny udzial powierzchni biologicznie czynnej	30%
geometria	
plan	https://www.gov.pl/zagospodarowanieprzestrzenne/app/AktPlanowaniaPrzestrzennego/PL.ZIPPZP.9667/060103-POG/1POG

strefa planistyczna	PL.ZIPPZP.9667_060103-POG_1POG-496SZ_20251013T000000

identifier	https://www.gov.pl/zagospodarowanieprzestrzenne/app /StrefaPlanistyczna/PL.ZIPPZP.9667/060103-POG/1POG-496SZ /20251013T000000
przestrzen nazw	PL.ZIPPZP.9667/060103-POG
lokalny id	1POG-496SZ
wersja id	20251013T000000
poczatek wersji obiektu	2025-10-13T00:00
nazwa	strefa wielofunkcyjna z zabudową zagrodową
oznaczenie	496SZ
symbol	SZ
obowiazuje od	2025-10-13
obowiazuje do	obecnie
status	w opracowaniu https://inspire.ec.europa.eu/codelist/ProcessStepGeneralValue /elaboration
charakter ustalenia	ogólnie wiążące https://inspire.ec.europa.eu/codelist/RegulationNatureValue /generallyBinding
profil podstawowy	teren zabudowy zagrodowej teren produkcji w gospodarstwach rolnych teren akwakultury i obsługi rybactwa teren komunikacji teren zieleni urządzonej teren ogrodów działkowych teren infrastruktury technicznej
profil dodatkowy	teren wielkotowarowej produkcji rolnej teren usług teren zieleni naturalnej teren lasu teren wód
maksymalna nadziemna intensywnosc zabudowy	0.8
maksymalny udzial powierzchni zabudowy	60%
maksymalna wysokosc zabudowy	12.0 m
minimalny udzial powierzchni biologicznie czynnej	30%
geometria	
plan	https://www.gov.pl/zagospodarowanieprzestrzenne/app

	/AktPlanowaniaPrzestrzennego/PL.ZIPPZP.9667/060103-POG/1POG
strefa planistyczna	PL.ZIPPZP.9667_060103-POG_1POG-497SZ_20251013T000000
identifier	https://www.gov.pl/zagospodarowanieprzestrzenne/app /StrefaPlanistyczna/PL.ZIPPZP.9667/060103-POG/1POG-497SZ /20251013T000000
przestrzen nazw	PL.ZIPPZP.9667/060103-POG
lokalny id	1POG-497SZ
wersja id	20251013T000000
poczatek wersji obiektu	2025-10-13T00:00
nazwa	strefa wielofunkcyjna z zabudową zagrodową
oznaczenie	497SZ
symbol	SZ
obowiazuje od	2025-10-13
obowiazuje do	obecnie
status	w opracowaniu https://inspire.ec.europa.eu/codelist/ProcessStepGeneralValue /elaboration
charakter ustalenia	ogólnie wiążące https://inspire.ec.europa.eu/codelist/RegulationNatureValue /generallyBinding
profil podstawowy	teren zabudowy zagrodowej teren produkcji w gospodarstwach rolnych teren akwakultury i obsługi rybactwa teren komunikacji teren zieleni urządzonej teren ogrodów działkowych teren infrastruktury technicznej
profil dodatkowy	teren wielkotowarowej produkcji rolnej teren usług teren zieleni naturalnej teren lasu teren wód
maksymalna nadziemna intensywnosc zabudowy	0.8
maksymalny udzial powierzchni zabudowy	60%
maksymalna wysokosc zabudowy	12.0 m
minimalny udzial powierzchni biologicznie czynnej	30%
geometria	



plan	https://www.gov.pl/zagospodarowanieprzestrzenne/app/AktPlanowaniaPrzestrzennego/PL.ZIPPZP.9667/060103-POG/1POG
strefa planistyczna	PL.ZIPPZP.9667_060103-POG_1POG-498SZ_20251013T000000
identifier	https://www.gov.pl/zagospodarowanieprzestrzenne/app/StrefaPlanistyczna/PL.ZIPPZP.9667/060103-POG/1POG-498SZ/20251013T000000
przestrzen nazw	PL.ZIPPZP.9667/060103-POG
lokalny id	1POG-498SZ
wersja id	20251013T000000
poczatek wersji obiektu	2025-10-13T00:00
nazwa	strefa wielofunkcyjna z zabudową zagrodową
oznaczenie	498SZ
symbol	SZ
obowiazuje od	2025-10-13
obowiazuje do	obecnie
status	w opracowaniu https://inspire.ec.europa.eu/codelist/ProcessStepGeneralValue/elaboration
charakter ustalenia	ogólnie wiążące https://inspire.ec.europa.eu/codelist/RegulationNatureValue/generallyBinding
profil podstawowy	teren zabudowy zagrodowej teren produkcji w gospodarstwach rolnych teren akwakultury i obsługi rybactwa teren komunikacji teren zieleni urządzonej teren ogrodów działkowych teren infrastruktury technicznej
profil dodatkowy	teren wielkotowarowej produkcji rolnej teren usług teren zieleni naturalnej teren lasu teren wód
maksymalna nadziemna intensywnosc zabudowy	0.8
maksymalny udzial powierzchni zabudowy	60%

maksymalna wysokosc zabudowy	12.0 m
minimalny udzial powierzchni biologicznie czynnej	30%
geometria	
plan	https://www.gov.pl/zagospodarowanieprzestrzenne/app/AktPlanowaniaPrzestrzennego/PL.ZIPPZP.9667/060103-POG/1POG
strefa planistyczna	PL.ZIPPZP.9667_060103-POG_1POG-499SZ_20251013T000000
identifier	https://www.gov.pl/zagospodarowanieprzestrzenne/app/StrefaPlanistyczna/PL.ZIPPZP.9667/060103-POG/1POG-499SZ/20251013T000000
przestrzen nazw	PL.ZIPPZP.9667/060103-POG
lokalny id	1POG-499SZ
wersja id	20251013T000000
poczatek wersji obiektu	2025-10-13T00:00
nazwa	strefa wielofunkcyjna z zabudową zagrodową
oznaczenie	499SZ
symbol	SZ
obowiazuje od	2025-10-13
obowiazuje do	obecnie
status	w opracowaniu https://inspire.ec.europa.eu/codelist/ProcessStepGeneralValue/elaboration
charakter ustalenia	ogólnie wiążące https://inspire.ec.europa.eu/codelist/RegulationNatureValue/generallyBinding
profil podstawowy	teren zabudowy zagrodowej teren produkcji w gospodarstwach rolnych teren akwakultury i obsługi rybactwa teren komunikacji teren zieleni urządzonej teren ogrodów działkowych teren infrastruktury technicznej
profil dodatkowy	teren wielkotowarowej produkcji rolnej teren usług teren zieleni naturalnej teren lasu teren wód
maksymalna nadziemna	

intensywnosc zabudowy	0.8
maksymalny udzial powierzchni zabudowy	60%
maksymalna wysokosc zabudowy	12.0 m
minimalny udzial powierzchni biologicznie czynnej	30%
geometria	
plan	https://www.gov.pl/zagospodarowanieprzestrzenne/app/AktPlanowaniaPrzestrzennego/PL.ZIPPZP.9667/060103-POG/1POG
strefa planistyczna	PL.ZIPPZP.9667_060103-POG_1POG-500SZ_20251013T000000
identifier	https://www.gov.pl/zagospodarowanieprzestrzenne/app/StrefaPlanistyczna/PL.ZIPPZP.9667/060103-POG/1POG-500SZ/20251013T000000
przestrzen nazw	PL.ZIPPZP.9667/060103-POG
lokalny id	1POG-500SZ
wersja id	20251013T000000
poczatek wersji obiektu	2025-10-13T00:00
nazwa	strefa wielofunkcyjna z zabudową zagrodową
oznaczenie	500SZ
symbol	SZ
obowiazuje od	2025-10-13
obowiazuje do	obecnie
status	w opracowaniu https://inspire.ec.europa.eu/codelist/ProcessStepGeneralValue/elaboration
charakter ustalenia	ogólnie wiążące https://inspire.ec.europa.eu/codelist/RegulationNatureValue/generallyBinding
profil podstawowy	teren zabudowy zagrodowej teren produkcji w gospodarstwach rolnych teren akwakultury i obsługi rybactwa teren komunikacji teren zieleni urządzonej teren ogrodów działkowych teren infrastruktury technicznej
profil dodatkowy	teren wielkotowarowej produkcji rolnej teren usług teren zieleni naturalnej

	teren lasu teren wód
maksymalna nadziemna intensywnosc zabudowy	0.8
maksymalny udzial powierzchni zabudowy	60%
maksymalna wysokosc zabudowy	12.0 m
minimalny udzial powierzchni biologicznie czynnej	30%
geometria	
plan	https://www.gov.pl/zagospodarowanieprzestrzenne/app /AktPlanowaniaPrzestrzennego/PL.ZIPPZP.9667/060103-POG/1POG
strefa planistyczna	PL.ZIPPZP.9667_060103-POG_1POG-501SZ_20251013T000000
identifier	https://www.gov.pl/zagospodarowanieprzestrzenne/app /StrefaPlanistyczna/PL.ZIPPZP.9667/060103-POG/1POG-501SZ /20251013T000000
przestrzen nazw	PL.ZIPPZP.9667/060103-POG
lokalny id	1POG-501SZ
wersja id	20251013T000000
poczatek wersji obiektu	2025-10-13T00:00
nazwa	strefa wielofunkcyjna z zabudową zagrodową
oznaczenie	501SZ
symbol	SZ
obowiazuje od	2025-10-13
obowiazuje do	obecnie
status	w opracowaniu https://inspire.ec.europa.eu/codelist/ProcessStepGeneralValue /elaboration
charakter ustalenia	ogólnie wiążące https://inspire.ec.europa.eu/codelist/RegulationNatureValue /generallyBinding
profil podstawowy	teren zabudowy zagrodowej teren produkcji w gospodarstwach rolnych teren akwakultury i obsługi rybactwa teren komunikacji teren zieleni urządzonej teren ogrodów działkowych teren infrastruktury technicznej

profil dodatkowy	teren wielkotowarowej produkcji rolnej teren usług teren zieleni naturalnej teren lasu teren wód
maksymalna nadziemna intensywnosc zabudowy	0.8
maksymalny udzial powierzchni zabudowy	60%
maksymalna wysokosc zabudowy	12.0 m
minimalny udzial powierzchni biologicznie czynnej	30%
geometria	
plan	https://www.gov.pl/zagospodarowanieprzestrzenne/app /AktPlanowaniaPrzestrzennego/PL.ZIPPZP.9667/060103-POG/1POG

strefa planistyczna	PL.ZIPPZP.9667_060103-POG_1POG-502SZ_20251013T000000
identifier	https://www.gov.pl/zagospodarowanieprzestrzenne/app /StrefaPlanistyczna/PL.ZIPPZP.9667/060103-POG/1POG-502SZ /20251013T000000
przestrzen nazw	PL.ZIPPZP.9667/060103-POG
lokalny id	1POG-502SZ
wersja id	20251013T000000
poczatek wersji obiektu	2025-10-13T00:00
nazwa	strefa wielofunkcyjna z zabudową zagrodową
oznaczenie	502SZ
symbol	SZ
obowiazuje od	2025-10-13
obowiazuje do	obecnie
status	w opracowaniu https://inspire.ec.europa.eu/codelist/ProcessStepGeneralValue /elaboration
charakter ustalenia	ogólnie wiążące https://inspire.ec.europa.eu/codelist/RegulationNatureValue /generallyBinding
profil podstawowy	teren zabudowy zagrodowej teren produkcji w gospodarstwach rolnych teren akwakultury i obsługi rybactwa

	teren komunikacji teren zieleni urządzonej teren ogrodów działkowych teren infrastruktury technicznej
profil dodatkowy	teren wielkotowarowej produkcji rolnej teren usług teren zieleni naturalnej teren lasu teren wód
maksymalna nadziemna intensywnosc zabudowy	0.8
maksymalny udzial powierzchni zabudowy	60%
maksymalna wysokosc zabudowy	12.0 m
minimalny udzial powierzchni biologicznie czynnej	30%
geometria	
plan	https://www.gov.pl/zagospodarowanieprzestrzenne/app /AktPlanowaniaPrzestrzennego/PL.ZIPPZP.9667/060103-POG/1POG

strefa planistyczna	PL.ZIPPZP.9667_060103-POG_1POG-503SZ_20251013T000000
identifier	https://www.gov.pl/zagospodarowanieprzestrzenne/app /StrefaPlanistyczna/PL.ZIPPZP.9667/060103-POG/1POG-503SZ /20251013T000000
przestrzen nazw	PL.ZIPPZP.9667/060103-POG
lokalny id	1POG-503SZ
wersja id	20251013T000000
poczatek wersji obiektu	2025-10-13T00:00
nazwa	strefa wielofunkcyjna z zabudową zagrodową
oznaczenie	503SZ
symbol	SZ
obowiazuje od	2025-10-13
obowiazuje do	obecnie
status	w opracowaniu https://inspire.ec.europa.eu/codelist/ProcessStepGeneralValue /elaboration
charakter ustalenia	ogólnie wiążące https://inspire.ec.europa.eu/codelist/RegulationNatureValue /generallyBinding

profil podstawowy	teren zabudowy zagrodowej teren produkcji w gospodarstwach rolnych teren akwakultury i obsługi rybactwa teren komunikacji teren zieleni urządzonej teren ogrodów działkowych teren infrastruktury technicznej
profil dodatkowy	teren wielkotowarowej produkcji rolnej teren usług teren zieleni naturalnej teren lasu teren wód
maksymalna nadziemna intensywnosc zabudowy	0.8
maksymalny udzial powierzchni zabudowy	60%
maksymalna wysokosc zabudowy	12.0 m
minimalny udzial powierzchni biologicznie czynnej	30%
geometria	
plan	https://www.gov.pl/zagospodarowanieprzestrzenne/app /AktPlanowaniaPrzestrzennego/PL.ZIPPZP.9667/060103-POG/1POG

strefa planistyczna	PL.ZIPPZP.9667_060103-POG_1POG-504SZ_20251103T172405
identifier	https://www.gov.pl/zagospodarowanieprzestrzenne/app /StrefaPlanistyczna/PL.ZIPPZP.9667/060103-POG/1POG-504SZ /20251103T172405
przestrzen nazw	PL.ZIPPZP.9667/060103-POG
lokalny id	1POG-504SZ
wersja id	20251103T172405
poczatek wersji obiektu	2025-11-03T17:24:05
nazwa	strefa wielofunkcyjna z zabudową zagrodową
oznaczenie	504SZ
symbol	SZ
obowiazuje od	2025-10-13
obowiazuje do	obecnie
status	w opracowaniu https://inspire.ec.europa.eu/codelist/ProcessStepGeneralValue /elaboration

charakter ustalenia	ogólnie wiążące https://inspire.ec.europa.eu/codelist/RegulationNatureValue/generallyBinding
profil podstawowy	teren zabudowy zagrodowej teren produkcji w gospodarstwach rolnych teren akwakultury i obsługi rybactwa teren komunikacji teren zieleni urządzonej teren ogrodów działkowych teren infrastruktury technicznej
profil dodatkowy	teren wielkotowarowej produkcji rolnej teren usług teren zieleni naturalnej teren lasu teren wód
maksymalna nadziemna intensywnosc zabudowy	0.8
maksymalny udzial powierzchni zabudowy	60%
maksymalna wysokosc zabudowy	7.0 m
minimalny udzial powierzchni biologicznie czynnej	30%
geometria	
plan	https://www.gov.pl/zagospodarowanieprzestrzenne/app/AktPlanowaniaPrzestrzennego/PL.ZIPPZP.9667/060103-POG/1POG

strefa planistyczna	PL.ZIPPZP.9667_060103-POG_1POG-505SZ_20251013T000000
identifier	https://www.gov.pl/zagospodarowanieprzestrzenne/app/StrefaPlanistyczna/PL.ZIPPZP.9667/060103-POG/1POG-505SZ/20251013T000000
przestrzen nazw	PL.ZIPPZP.9667/060103-POG
lokalny id	1POG-505SZ
wersja id	20251013T000000
poczatek wersji obiektu	2025-10-13T00:00
nazwa	strefa wielofunkcyjna z zabudową zagrodową
oznaczenie	505SZ
symbol	SZ
obowiazuje od	2025-10-13
obowiazuje do	obecnie

status	w opracowaniu https://inspire.ec.europa.eu/codelist/ProcessStepGeneralValue/elaboration
charakter ustalenia	ogólnie wiążące https://inspire.ec.europa.eu/codelist/RegulationNatureValue/generallyBinding
profil podstawowy	teren zabudowy zagrodowej teren produkcji w gospodarstwach rolnych teren akwakultury i obsługi rybactwa teren komunikacji teren zieleni urządzonej teren ogrodów działkowych teren infrastruktury technicznej
profil dodatkowy	teren wielkotowarowej produkcji rolnej teren usług teren zieleni naturalnej teren lasu teren wód
maksymalna nadziemna intensywnosc zabudowy	0.8
maksymalny udzial powierzchni zabudowy	60%
maksymalna wysokosc zabudowy	12.0 m
minimalny udzial powierzchni biologicznie czynnej	30%
geometria	
plan	https://www.gov.pl/zagospodarowanieprzestrzenne/app/AktPlanowaniaPrzestrzennego/PL.ZIPPZP.9667/060103-POG/1POG

strefa planistyczna	PL.ZIPPZP.9667_060103-POG_1POG-506SZ_20251013T000000
identifier	https://www.gov.pl/zagospodarowanieprzestrzenne/app/StrefaPlanistyczna/PL.ZIPPZP.9667/060103-POG/1POG-506SZ/20251013T000000
przestrzen nazw	PL.ZIPPZP.9667/060103-POG
lokalny id	1POG-506SZ
wersja id	20251013T000000
poczatek wersji obiektu	2025-10-13T00:00
nazwa	strefa wielofunkcyjna z zabudową zagrodową
oznaczenie	506SZ
symbol	SZ

obowiazuje od	2025-10-13
obowiazuje do	obecnie
status	w opracowaniu https://inspire.ec.europa.eu/codelist/ProcessStepGeneralValue/elaboration
charakter ustalenia	ogólnie wiążące https://inspire.ec.europa.eu/codelist/RegulationNatureValue/generallyBinding
profil podstawowy	teren zabudowy zagrodowej teren produkcji w gospodarstwach rolnych teren akwakultury i obsługi rybactwa teren komunikacji teren zieleni urządzonej teren ogrodów działkowych teren infrastruktury technicznej
profil dodatkowy	teren wielkotowarowej produkcji rolnej teren usług teren zieleni naturalnej teren lasu teren wód
maksymalna nadziemna intensywnosc zabudowy	0.8
maksymalny udzial powierzchni zabudowy	60%
maksymalna wysokosc zabudowy	12.0 m
minimalny udzial powierzchni biologicznie czynnej	30%
geometria	
plan	https://www.gov.pl/zagospodarowanieprzestrzenne/app/AktPlanowaniaPrzestrzennego/PL.ZIPPZP.9667/060103-POG/1POG

strefa planistyczna	PL.ZIPPZP.9667_060103-POG_1POG-507SZ_20251103T172358
identifier	https://www.gov.pl/zagospodarowanieprzestrzenne/app/StrefaPlanistyczna/PL.ZIPPZP.9667/060103-POG/1POG-507SZ/20251103T172358
przestrzen nazw	PL.ZIPPZP.9667/060103-POG
lokalny id	1POG-507SZ
wersja id	20251103T172358
poczatek wersji obiektu	2025-11-03T17:23:58
nazwa	strefa wielofunkcyjna z zabudową zagrodową

oznaczenie	507SZ
symbol	SZ
obowiazuje od	2025-10-13
obowiazuje do	obecnie
status	w opracowaniu https://inspire.ec.europa.eu/codelist/ProcessStepGeneralValue/elaboration
charakter ustalenia	ogólnie wiążące https://inspire.ec.europa.eu/codelist/RegulationNatureValue/generallyBinding
profil podstawowy	teren zabudowy zagrodowej teren produkcji w gospodarstwach rolnych teren akwakultury i obsługi rybactwa teren komunikacji teren zieleni urządzonej teren ogrodów działkowych teren infrastruktury technicznej
profil dodatkowy	teren wielkotowarowej produkcji rolnej teren usług teren zieleni naturalnej teren lasu teren wód
maksymalna nadziemna intensywnosc zabudowy	0.8
maksymalny udzial powierzchni zabudowy	60%
maksymalna wysokosc zabudowy	7.0 m
minimalny udzial powierzchni biologicznie czynnej	30%
geometria	
plan	https://www.gov.pl/zagospodarowanieprzestrzenne/app/AktPlanowaniaPrzestrzennego/PL.ZIPPZP.9667/060103-POG/1POG

strefa planistyczna	PL.ZIPPZP.9667_060103-POG_1POG-508SZ_20251013T000000
identifier	https://www.gov.pl/zagospodarowanieprzestrzenne/app/StrefaPlanistyczna/PL.ZIPPZP.9667/060103-POG/1POG-508SZ/20251013T000000
przestrzen nazw	PL.ZIPPZP.9667/060103-POG
lokalny id	1POG-508SZ
wersja id	20251013T000000

poczatek wersji obiektu	2025-10-13T00:00
nazwa	strefa wielofunkcyjna z zabudową zagrodową
oznaczenie	508SZ
symbol	SZ
obowiazuje od	2025-10-13
obowiazuje do	obecnie
status	w opracowaniu https://inspire.ec.europa.eu/codelist/ProcessStepGeneralValue/elaboration
charakter ustalenia	ogólnie wiążące https://inspire.ec.europa.eu/codelist/RegulationNatureValue/generallyBinding
profil podstawowy	teren zabudowy zagrodowej teren produkcji w gospodarstwach rolnych teren akwakultury i obsługi rybactwa teren komunikacji teren zieleni urządzonej teren ogrodów działkowych teren infrastruktury technicznej
profil dodatkowy	teren wielkotowarowej produkcji rolnej teren usług teren zieleni naturalnej teren lasu teren wód
maksymalna nadziemna intensywnosc zabudowy	0.8
maksymalny udzial powierzchni zabudowy	60%
maksymalna wysokosc zabudowy	12.0 m
minimalny udzial powierzchni biologicznie czynnej	30%
geometria	
plan	https://www.gov.pl/zagospodarowanieprzestrzenne/app/AktPlanowaniaPrzestrzennego/PL.ZIPPZP.9667/060103-POG/1POG

strefa planistyczna	PL.ZIPPZP.9667_060103-POG_1POG-509SZ_20251026T194611
identifier	https://www.gov.pl/zagospodarowanieprzestrzenne/app/StrefaPlanistyczna/PL.ZIPPZP.9667/060103-POG/1POG-509SZ/20251026T194611

przestrzen nazw	PL.ZIPPZP.9667/060103-POG
lokalny id	1POG-509SZ
wersja id	20251026T194611
poczatek wersji obiektu	2025-10-26T19:46:11
nazwa	strefa wielofunkcyjna z zabudową zagrodową
oznaczenie	509SZ
symbol	SZ
obowiazuje od	2025-10-13
obowiazuje do	obecnie
status	w opracowaniu https://inspire.ec.europa.eu/codelist/ProcessStepGeneralValue/elaboration
charakter ustalenia	ogólnie wiążące https://inspire.ec.europa.eu/codelist/RegulationNatureValue/generallyBinding
profil podstawowy	teren zabudowy zagrodowej teren produkcji w gospodarstwach rolnych teren akwakultury i obsługi rybactwa teren komunikacji teren zieleni urządzonej teren ogrodów działkowych teren infrastruktury technicznej
profil dodatkowy	teren wielkotowarowej produkcji rolnej teren usług teren zieleni naturalnej teren lasu teren wód
maksymalna nadziemna intensywnosc zabudowy	0.8
maksymalny udzial powierzchni zabudowy	60%
maksymalna wysokosc zabudowy	12.0 m
minimalny udzial powierzchni biologicznie czynnej	30%
geometria	
plan	https://www.gov.pl/zagospodarowanieprzestrzenne/app/AktPlanowaniaPrzestrzennego/PL.ZIPPZP.9667/060103-POG/1POG

strefa planistyczna	PL.ZIPPZP.9667_060103-POG_1POG-510SZ_20251104T095156

identifier	https://www.gov.pl/zagospodarowanieprzestrzenne/app /StrefaPlanistyczna/PL.ZIPPZP.9667/060103-POG/1POG-510SZ /20251104T095156
przestrzen nazw	PL.ZIPPZP.9667/060103-POG
lokalny id	1POG-510SZ
wersja id	20251104T095156
poczatek wersji obiektu	2025-11-04T09:51:56
nazwa	strefa wielofunkcyjna z zabudową zagrodową
oznaczenie	510SZ
symbol	SZ
obowiazuje od	2025-10-13
obowiazuje do	obecnie
status	w opracowaniu https://inspire.ec.europa.eu/codelist/ProcessStepGeneralValue /elaboration
charakter ustalenia	ogólnie wiążące https://inspire.ec.europa.eu/codelist/RegulationNatureValue /generallyBinding
profil podstawowy	teren zabudowy zagrodowej teren produkcji w gospodarstwach rolnych teren akwakultury i obsługi rybactwa teren komunikacji teren zieleni urządzonej teren ogrodów działkowych teren infrastruktury technicznej
profil dodatkowy	teren wielkotowarowej produkcji rolnej teren usług teren zieleni naturalnej teren lasu teren wód
maksymalna nadziemna intensywnosc zabudowy	0.8
maksymalny udzial powierzchni zabudowy	60%
maksymalna wysokosc zabudowy	9.0 m
minimalny udzial powierzchni biologicznie czynnej	30%
geometria	
plan	https://www.gov.pl/zagospodarowanieprzestrzenne/app

	/AktPlanowaniaPrzestrzennego/PL.ZIPPZP.9667/060103-POG/1POG
strefa planistyczna	PL.ZIPPZP.9667_060103-POG_1POG-511SZ_20251013T000000
identifier	https://www.gov.pl/zagospodarowanieprzestrzenne/app /StrefaPlanistyczna/PL.ZIPPZP.9667/060103-POG/1POG-511SZ /20251013T000000
przestrzen nazw	PL.ZIPPZP.9667/060103-POG
lokalny id	1POG-511SZ
wersja id	20251013T000000
poczatek wersji obiektu	2025-10-13T00:00
nazwa	strefa wielofunkcyjna z zabudową zagrodową
oznaczenie	511SZ
symbol	SZ
obowiazuje od	2025-10-13
obowiazuje do	obecnie
status	w opracowaniu https://inspire.ec.europa.eu/codelist/ProcessStepGeneralValue /elaboration
charakter ustalenia	ogólnie wiążące https://inspire.ec.europa.eu/codelist/RegulationNatureValue /generallyBinding
profil podstawowy	teren zabudowy zagrodowej teren produkcji w gospodarstwach rolnych teren akwakultury i obsługi rybactwa teren komunikacji teren zieleni urządzonej teren ogrodów działkowych teren infrastruktury technicznej
profil dodatkowy	teren wielkotowarowej produkcji rolnej teren usług teren zieleni naturalnej teren lasu teren wód
maksymalna nadziemna intensywnosc zabudowy	0.8
maksymalny udzial powierzchni zabudowy	60%
maksymalna wysokosc zabudowy	12.0 m
minimalny udzial powierzchni biologicznie czynnej	30%
geometria	



plan	https://www.gov.pl/zagospodarowanieprzestrzenne/app /AktPlanowaniaPrzestrzennego/PL.ZIPPZP.9667/060103-POG/1POG
strefa planistyczna	PL.ZIPPZP.9667_060103-POG_1POG-512SZ_20251013T000000
identifier	https://www.gov.pl/zagospodarowanieprzestrzenne/app /StrefaPlanistyczna/PL.ZIPPZP.9667/060103-POG/1POG-512SZ /20251013T000000
przestrzen nazw	PL.ZIPPZP.9667/060103-POG
lokalny id	1POG-512SZ
wersja id	20251013T000000
poczatek wersji obiektu	2025-10-13T00:00
nazwa	strefa wielofunkcyjna z zabudową zagrodową
oznaczenie	512SZ
symbol	SZ
obowiazuje od	2025-10-13
obowiazuje do	obecnie
status	w opracowaniu https://inspire.ec.europa.eu/codelist/ProcessStepGeneralValue /elaboration
charakter ustalenia	ogólnie wiążące https://inspire.ec.europa.eu/codelist/RegulationNatureValue /generallyBinding
profil podstawowy	teren zabudowy zagrodowej teren produkcji w gospodarstwach rolnych teren akwakultury i obsługi rybactwa teren komunikacji teren zieleni urządzonej teren ogrodów działkowych teren infrastruktury technicznej
profil dodatkowy	teren wielkotowarowej produkcji rolnej teren usług teren zieleni naturalnej teren lasu teren wód
maksymalna nadziemna intensywnosc zabudowy	0.8
maksymalny udzial powierzchni zabudowy	60%

maksymalna wysokosc zabudowy	12.0 m
minimalny udzial powierzchni biologicznie czynnej	30%
geometria	
plan	https://www.gov.pl/zagospodarowanieprzestrzenne/app/AktPlanowaniaPrzestrzennego/PL.ZIPPZP.9667/060103-POG/1POG
strefa planistyczna	PL.ZIPPZP.9667_060103-POG_1POG-513SZ_20251013T000000
identifier	https://www.gov.pl/zagospodarowanieprzestrzenne/app/StrefaPlanistyczna/PL.ZIPPZP.9667/060103-POG/1POG-513SZ/20251013T000000
przestrzen nazw	PL.ZIPPZP.9667/060103-POG
lokalny id	1POG-513SZ
wersja id	20251013T000000
poczatek wersji obiektu	2025-10-13T00:00
nazwa	strefa wielofunkcyjna z zabudową zagrodową
oznaczenie	513SZ
symbol	SZ
obowiazuje od	2025-10-13
obowiazuje do	obecnie
status	w opracowaniu https://inspire.ec.europa.eu/codelist/ProcessStepGeneralValue/elaboration
charakter ustalenia	ogólnie wiążące https://inspire.ec.europa.eu/codelist/RegulationNatureValue/generallyBinding
profil podstawowy	teren zabudowy zagrodowej teren produkcji w gospodarstwach rolnych teren akwakultury i obsługi rybactwa teren komunikacji teren zieleni urządzonej teren ogrodów działkowych teren infrastruktury technicznej
profil dodatkowy	teren wielkotowarowej produkcji rolnej teren usług teren zieleni naturalnej teren lasu teren wód
maksymalna nadziemna	

intensywnosc zabudowy	0.8
maksymalny udzial powierzchni zabudowy	60%
maksymalna wysokosc zabudowy	12.0 m
minimalny udzial powierzchni biologicznie czynnej	30%
geometria	
plan	https://www.gov.pl/zagospodarowanieprzestrzenne/app/AktPlanowaniaPrzestrzennego/PL.ZIPPZP.9667/060103-POG/1POG
strefa planistyczna	PL.ZIPPZP.9667_060103-POG_1POG-514SZ_20251103T105051
identifier	https://www.gov.pl/zagospodarowanieprzestrzenne/app/StrefaPlanistyczna/PL.ZIPPZP.9667/060103-POG/1POG-514SZ/20251103T105051
przestrzen nazw	PL.ZIPPZP.9667/060103-POG
lokalny id	1POG-514SZ
wersja id	20251103T105051
poczatek wersji obiektu	2025-11-03T10:50:51
nazwa	strefa wielofunkcyjna z zabudową zagrodową
oznaczenie	514SZ
symbol	SZ
obowiazuje od	2025-10-13
obowiazuje do	obecnie
status	w opracowaniu https://inspire.ec.europa.eu/codelist/ProcessStepGeneralValue/elaboration
charakter ustalenia	ogólnie wiążące https://inspire.ec.europa.eu/codelist/RegulationNatureValue/generallyBinding
profil podstawowy	teren zabudowy zagrodowej teren produkcji w gospodarstwach rolnych teren akwakultury i obsługi rybactwa teren komunikacji teren zieleni urządzonej teren ogrodów działkowych teren infrastruktury technicznej
profil dodatkowy	teren wielkotowarowej produkcji rolnej teren usług teren zieleni naturalnej

	teren lasu teren wód
maksymalna nadziemna intensywnosc zabudowy	0.8
maksymalny udzial powierzchni zabudowy	60%
maksymalna wysokosc zabudowy	9.0 m
minimalny udzial powierzchni biologicznie czynnej	30%
geometria	
plan	https://www.gov.pl/zagospodarowanieprzestrzenne/app /AktPlanowaniaPrzestrzennego/PL.ZIPPZP.9667/060103-POG/1POG

strefa planistyczna	PL.ZIPPZP.9667_060103-POG_1POG-515SZ_20251013T000000
identifier	https://www.gov.pl/zagospodarowanieprzestrzenne/app /StrefaPlanistyczna/PL.ZIPPZP.9667/060103-POG/1POG-515SZ /20251013T000000
przestrzen nazw	PL.ZIPPZP.9667/060103-POG
lokalny id	1POG-515SZ
wersja id	20251013T000000
poczatek wersji obiektu	2025-10-13T00:00
nazwa	strefa wielofunkcyjna z zabudową zagrodową
oznaczenie	515SZ
symbol	SZ
obowiazuje od	2025-10-13
obowiazuje do	obecnie
status	w opracowaniu https://inspire.ec.europa.eu/codelist/ProcessStepGeneralValue /elaboration
charakter ustalenia	ogólnie wiążące https://inspire.ec.europa.eu/codelist/RegulationNatureValue /generallyBinding
profil podstawowy	teren zabudowy zagrodowej teren produkcji w gospodarstwach rolnych teren akwakultury i obsługi rybactwa teren komunikacji teren zieleni urządzonej teren ogrodów działkowych teren infrastruktury technicznej

profil dodatkowy	teren wielkotowarowej produkcji rolnej teren usług teren zieleni naturalnej teren lasu teren wód
maksymalna nadziemna intensywnosc zabudowy	0.8
maksymalny udzial powierzchni zabudowy	60%
maksymalna wysokosc zabudowy	12.0 m
minimalny udzial powierzchni biologicznie czynnej	30%
geometria	
plan	https://www.gov.pl/zagospodarowanieprzestrzenne/app /AktPlanowaniaPrzestrzennego/PL.ZIPPZP.9667/060103-POG/1POG

strefa planistyczna	PL.ZIPPZP.9667_060103-POG_1POG-516SZ_20251013T000000
identifier	https://www.gov.pl/zagospodarowanieprzestrzenne/app /StrefaPlanistyczna/PL.ZIPPZP.9667/060103-POG/1POG-516SZ /20251013T000000
przestrzen nazw	PL.ZIPPZP.9667/060103-POG
lokalny id	1POG-516SZ
wersja id	20251013T000000
poczatek wersji obiektu	2025-10-13T00:00
nazwa	strefa wielofunkcyjna z zabudową zagrodową
oznaczenie	516SZ
symbol	SZ
obowiazuje od	2025-10-13
obowiazuje do	obecnie
status	w opracowaniu https://inspire.ec.europa.eu/codelist/ProcessStepGeneralValue /elaboration
charakter ustalenia	ogólnie wiążące https://inspire.ec.europa.eu/codelist/RegulationNatureValue /generallyBinding
profil podstawowy	teren zabudowy zagrodowej teren produkcji w gospodarstwach rolnych teren akwakultury i obsługi rybactwa

	teren komunikacji teren zieleni urządzonej teren ogrodów działkowych teren infrastruktury technicznej
profil dodatkowy	teren wielkotowarowej produkcji rolnej teren usług teren zieleni naturalnej teren lasu teren wód
maksymalna nadziemna intensywnosc zabudowy	0.8
maksymalny udzial powierzchni zabudowy	60%
maksymalna wysokosc zabudowy	12.0 m
minimalny udzial powierzchni biologicznie czynnej	30%
geometria	
plan	https://www.gov.pl/zagospodarowanieprzestrzenne/app/AktPlanowaniaPrzestrzennego/PL.ZIPPZP.9667/060103-POG/1POG

strefa planistyczna	PL.ZIPPZP.9667_060103-POG_1POG-517SZ_20251013T000000
identifier	https://www.gov.pl/zagospodarowanieprzestrzenne/app/StrefaPlanistyczna/PL.ZIPPZP.9667/060103-POG/1POG-517SZ/20251013T000000
przestrzen nazw	PL.ZIPPZP.9667/060103-POG
lokalny id	1POG-517SZ
wersja id	20251013T000000
poczatek wersji obiektu	2025-10-13T00:00
nazwa	strefa wielofunkcyjna z zabudową zagrodową
oznaczenie	517SZ
symbol	SZ
obowiazuje od	2025-10-13
obowiazuje do	obecnie
status	w opracowaniu https://inspire.ec.europa.eu/codelist/ProcessStepGeneralValue/elaboration
charakter ustalenia	ogólnie wiążące https://inspire.ec.europa.eu/codelist/RegulationNatureValue/generallyBinding

profil podstawowy	teren zabudowy zagrodowej teren produkcji w gospodarstwach rolnych teren akwakultury i obsługi rybactwa teren komunikacji teren zieleni urządzonej teren ogrodów działkowych teren infrastruktury technicznej
profil dodatkowy	teren wielkotowarowej produkcji rolnej teren usług teren zieleni naturalnej teren lasu teren wód
maksymalna nadziemna intensywnosc zabudowy	0.8
maksymalny udzial powierzchni zabudowy	60%
maksymalna wysokosc zabudowy	12.0 m
minimalny udzial powierzchni biologicznie czynnej	30%
geometria	
plan	https://www.gov.pl/zagospodarowanieprzestrzenne/app /AktPlanowaniaPrzestrzennego/PL.ZIPPZP.9667/060103-POG/1POG

strefa planistyczna	PL.ZIPPZP.9667_060103-POG_1POG-518SZ_20251013T000000
identifier	https://www.gov.pl/zagospodarowanieprzestrzenne/app /StrefaPlanistyczna/PL.ZIPPZP.9667/060103-POG/1POG-518SZ /20251013T000000
przestrzen nazw	PL.ZIPPZP.9667/060103-POG
lokalny id	1POG-518SZ
wersja id	20251013T000000
poczatek wersji obiektu	2025-10-13T00:00
nazwa	strefa wielofunkcyjna z zabudową zagrodową
oznaczenie	518SZ
symbol	SZ
obowiazuje od	2025-10-13
obowiazuje do	obecnie
status	w opracowaniu https://inspire.ec.europa.eu/codelist/ProcessStepGeneralValue /elaboration

charakter ustalenia	ogólnie wiążące https://inspire.ec.europa.eu/codelist/RegulationNatureValue/generallyBinding
profil podstawowy	teren zabudowy zagrodowej teren produkcji w gospodarstwach rolnych teren akwakultury i obsługi rybactwa teren komunikacji teren zieleni urządzonej teren ogrodów działkowych teren infrastruktury technicznej
profil dodatkowy	teren wielkotowarowej produkcji rolnej teren usług teren zieleni naturalnej teren lasu teren wód
maksymalna nadziemna intensywnosc zabudowy	0.8
maksymalny udzial powierzchni zabudowy	60%
maksymalna wysokosc zabudowy	12.0 m
minimalny udzial powierzchni biologicznie czynnej	30%
geometria	
plan	https://www.gov.pl/zagospodarowanieprzestrzenne/app/AktPlanowaniaPrzestrzennego/PL.ZIPPZP.9667/060103-POG/1POG

strefa planistyczna	PL.ZIPPZP.9667_060103-POG_1POG-519SZ_20251013T000000
identifier	https://www.gov.pl/zagospodarowanieprzestrzenne/app/StrefaPlanistyczna/PL.ZIPPZP.9667/060103-POG/1POG-519SZ/20251013T000000
przestrzen nazw	PL.ZIPPZP.9667/060103-POG
lokalny id	1POG-519SZ
wersja id	20251013T000000
poczatek wersji obiektu	2025-10-13T00:00
nazwa	strefa wielofunkcyjna z zabudową zagrodową
oznaczenie	519SZ
symbol	SZ
obowiazuje od	2025-10-13
obowiazuje do	obecnie

status	w opracowaniu https://inspire.ec.europa.eu/codelist/ProcessStepGeneralValue/elaboration
charakter ustalenia	ogólnie wiążące https://inspire.ec.europa.eu/codelist/RegulationNatureValue/generallyBinding
profil podstawowy	teren zabudowy zagrodowej teren produkcji w gospodarstwach rolnych teren akwakultury i obsługi rybactwa teren komunikacji teren zieleni urządzonej teren ogrodów działkowych teren infrastruktury technicznej
profil dodatkowy	teren wielkotowarowej produkcji rolnej teren usług teren zieleni naturalnej teren lasu teren wód
maksymalna nadziemna intensywnosc zabudowy	0.8
maksymalny udzial powierzchni zabudowy	60%
maksymalna wysokosc zabudowy	12.0 m
minimalny udzial powierzchni biologicznie czynnej	30%
geometria	
plan	https://www.gov.pl/zagospodarowanieprzestrzenne/app/AktPlanowaniaPrzestrzennego/PL.ZIPPZP.9667/060103-POG/1POG

strefa planistyczna	PL.ZIPPZP.9667_060103-POG_1POG-520SZ_20251104T095323
identifier	https://www.gov.pl/zagospodarowanieprzestrzenne/app/StrefaPlanistyczna/PL.ZIPPZP.9667/060103-POG/1POG-520SZ/20251104T095323
przestrzen nazw	PL.ZIPPZP.9667/060103-POG
lokalny id	1POG-520SZ
wersja id	20251104T095323
poczatek wersji obiektu	2025-11-04T09:53:23
nazwa	strefa wielofunkcyjna z zabudową zagrodową
oznaczenie	520SZ
symbol	SZ

obowiazuje od	2025-10-13
obowiazuje do	obecnie
status	w opracowaniu https://inspire.ec.europa.eu/codelist/ProcessStepGeneralValue/elaboration
charakter ustalenia	ogólnie wiążące https://inspire.ec.europa.eu/codelist/RegulationNatureValue/generallyBinding
profil podstawowy	teren zabudowy zagrodowej teren produkcji w gospodarstwach rolnych teren akwakultury i obsługi rybactwa teren komunikacji teren zieleni urządzonej teren ogrodów działkowych teren infrastruktury technicznej
profil dodatkowy	teren wielkotowarowej produkcji rolnej teren usług teren zieleni naturalnej teren lasu teren wód
maksymalna nadziemna intensywnosc zabudowy	0.8
maksymalny udzial powierzchni zabudowy	60%
maksymalna wysokosc zabudowy	9.0 m
minimalny udzial powierzchni biologicznie czynnej	30%
geometria	
plan	https://www.gov.pl/zagospodarowanieprzestrzenne/app/AktPlanowaniaPrzestrzennego/PL.ZIPPZP.9667/060103-POG/1POG

strefa planistyczna	PL.ZIPPZP.9667_060103-POG_1POG-521SZ_20251013T000000
identifier	https://www.gov.pl/zagospodarowanieprzestrzenne/app/StrefaPlanistyczna/PL.ZIPPZP.9667/060103-POG/1POG-521SZ/20251013T000000
przestrzen nazw	PL.ZIPPZP.9667/060103-POG
lokalny id	1POG-521SZ
wersja id	20251013T000000
poczatek wersji obiektu	2025-10-13T00:00
nazwa	strefa wielofunkcyjna z zabudową zagrodową

oznaczenie	521SZ
symbol	SZ
obowiazuje od	2025-10-13
obowiazuje do	obecnie
status	w opracowaniu https://inspire.ec.europa.eu/codelist/ProcessStepGeneralValue/elaboration
charakter ustalenia	ogólnie wiążące https://inspire.ec.europa.eu/codelist/RegulationNatureValue/generallyBinding
profil podstawowy	teren zabudowy zagrodowej teren produkcji w gospodarstwach rolnych teren akwakultury i obsługi rybactwa teren komunikacji teren zieleni urządzonej teren ogrodów działkowych teren infrastruktury technicznej
profil dodatkowy	teren wielkotowarowej produkcji rolnej teren usług teren zieleni naturalnej teren lasu teren wód
maksymalna nadziemna intensywnosc zabudowy	0.8
maksymalny udzial powierzchni zabudowy	60%
maksymalna wysokosc zabudowy	12.0 m
minimalny udzial powierzchni biologicznie czynnej	30%
geometria	
plan	https://www.gov.pl/zagospodarowanieprzestrzenne/app/AktPlanowaniaPrzestrzennego/PL.ZIPPZP.9667/060103-POG/1POG

strefa planistyczna	PL.ZIPPZP.9667_060103-POG_1POG-522SZ_20251013T000000
identifier	https://www.gov.pl/zagospodarowanieprzestrzenne/app/StrefaPlanistyczna/PL.ZIPPZP.9667/060103-POG/1POG-522SZ/20251013T000000
przestrzen nazw	PL.ZIPPZP.9667/060103-POG
lokalny id	1POG-522SZ
wersja id	20251013T000000

poczatek wersji obiektu	2025-10-13T00:00
nazwa	strefa wielofunkcyjna z zabudową zagrodową
oznaczenie	522SZ
symbol	SZ
obowiazuje od	2025-10-13
obowiazuje do	obecnie
status	w opracowaniu https://inspire.ec.europa.eu/codelist/ProcessStepGeneralValue/elaboration
charakter ustalenia	ogólnie wiążące https://inspire.ec.europa.eu/codelist/RegulationNatureValue/generallyBinding
profil podstawowy	teren zabudowy zagrodowej teren produkcji w gospodarstwach rolnych teren akwakultury i obsługi rybactwa teren komunikacji teren zieleni urządzonej teren ogrodów działkowych teren infrastruktury technicznej
profil dodatkowy	teren wielkotowarowej produkcji rolnej teren usług teren zieleni naturalnej teren lasu teren wód
maksymalna nadziemna intensywnosc zabudowy	0.8
maksymalny udzial powierzchni zabudowy	60%
maksymalna wysokosc zabudowy	12.0 m
minimalny udzial powierzchni biologicznie czynnej	30%
geometria	
plan	https://www.gov.pl/zagospodarowanieprzestrzenne/app/AktPlanowaniaPrzestrzennego/PL.ZIPPZP.9667/060103-POG/1POG

strefa planistyczna	PL.ZIPPZP.9667_060103-POG_1POG-523SZ_20251013T000000
identifier	https://www.gov.pl/zagospodarowanieprzestrzenne/app/StrefaPlanistyczna/PL.ZIPPZP.9667/060103-POG/1POG-523SZ/20251013T000000

przestrzen nazw	PL.ZIPPZP.9667/060103-POG
lokalny id	1POG-523SZ
wersja id	20251013T000000
poczatek wersji obiektu	2025-10-13T00:00
nazwa	strefa wielofunkcyjna z zabudową zagrodową
oznaczenie	523SZ
symbol	SZ
obowiazuje od	2025-10-13
obowiazuje do	obecnie
status	w opracowaniu https://inspire.ec.europa.eu/codelist/ProcessStepGeneralValue/elaboration
charakter ustalenia	ogólnie wiążące https://inspire.ec.europa.eu/codelist/RegulationNatureValue/generallyBinding
profil podstawowy	teren zabudowy zagrodowej teren produkcji w gospodarstwach rolnych teren akwakultury i obsługi rybactwa teren komunikacji teren zieleni urządzonej teren ogrodów działkowych teren infrastruktury technicznej
profil dodatkowy	teren wielkotowarowej produkcji rolnej teren usług teren zieleni naturalnej teren lasu teren wód
maksymalna nadziemna intensywnosc zabudowy	0.8
maksymalny udzial powierzchni zabudowy	60%
maksymalna wysokosc zabudowy	12.0 m
minimalny udzial powierzchni biologicznie czynnej	30%
geometria	
plan	https://www.gov.pl/zagospodarowanieprzestrzenne/app/AktPlanowaniaPrzestrzennego/PL.ZIPPZP.9667/060103-POG/1POG
strefa planistyczna	PL.ZIPPZP.9667_060103-POG_1POG-524SZ_20251013T000000

identifier	https://www.gov.pl/zagospodarowanieprzestrzenne/app /StrefaPlanistyczna/PL.ZIPPZP.9667/060103-POG/1POG-524SZ /20251013T000000
przestrzen nazw	PL.ZIPPZP.9667/060103-POG
lokalny id	1POG-524SZ
wersja id	20251013T000000
poczatek wersji obiektu	2025-10-13T00:00
nazwa	strefa wielofunkcyjna z zabudową zagrodową
oznaczenie	524SZ
symbol	SZ
obowiazuje od	2025-10-13
obowiazuje do	obecnie
status	w opracowaniu https://inspire.ec.europa.eu/codelist/ProcessStepGeneralValue /elaboration
charakter ustalenia	ogólnie wiążące https://inspire.ec.europa.eu/codelist/RegulationNatureValue /generallyBinding
profil podstawowy	teren zabudowy zagrodowej teren produkcji w gospodarstwach rolnych teren akwakultury i obsługi rybactwa teren komunikacji teren zieleni urządzonej teren ogrodów działkowych teren infrastruktury technicznej
profil dodatkowy	teren wielkotowarowej produkcji rolnej teren usług teren zieleni naturalnej teren lasu teren wód
maksymalna nadziemna intensywnosc zabudowy	0.8
maksymalny udzial powierzchni zabudowy	60%
maksymalna wysokosc zabudowy	12.0 m
minimalny udzial powierzchni biologicznie czynnej	30%
geometria	
plan	https://www.gov.pl/zagospodarowanieprzestrzenne/app

	/AktPlanowaniaPrzestrzennego/PL.ZIPPZP.9667/060103-POG/1POG
strefa planistyczna	PL.ZIPPZP.9667_060103-POG_1POG-525SZ_20251013T000000
identifier	https://www.gov.pl/zagospodarowanieprzestrzenne/app /StrefaPlanistyczna/PL.ZIPPZP.9667/060103-POG/1POG-525SZ /20251013T000000
przestrzen nazw	PL.ZIPPZP.9667/060103-POG
lokalny id	1POG-525SZ
wersja id	20251013T000000
poczatek wersji obiektu	2025-10-13T00:00
nazwa	strefa wielofunkcyjna z zabudową zagrodową
oznaczenie	525SZ
symbol	SZ
obowiazuje od	2025-10-13
obowiazuje do	obecnie
status	w opracowaniu https://inspire.ec.europa.eu/codelist/ProcessStepGeneralValue /elaboration
charakter ustalenia	ogólnie wiążące https://inspire.ec.europa.eu/codelist/RegulationNatureValue /generallyBinding
profil podstawowy	teren zabudowy zagrodowej teren produkcji w gospodarstwach rolnych teren akwakultury i obsługi rybactwa teren komunikacji teren zieleni urządzonej teren ogrodów działkowych teren infrastruktury technicznej
profil dodatkowy	teren wielkotowarowej produkcji rolnej teren usług teren zieleni naturalnej teren lasu teren wód
maksymalna nadziemna intensywnosc zabudowy	0.8
maksymalny udzial powierzchni zabudowy	60%
maksymalna wysokosc zabudowy	12.0 m
minimalny udzial powierzchni biologicznie czynnej	30%
geometria	



plan	https://www.gov.pl/zagospodarowanieprzestrzenne/app/AktPlanowaniaPrzestrzennego/PL.ZIPPZP.9667/060103-POG/1POG
strefa planistyczna	PL.ZIPPZP.9667_060103-POG_1POG-526SZ_20251013T000000
identifier	https://www.gov.pl/zagospodarowanieprzestrzenne/app/StrefaPlanistyczna/PL.ZIPPZP.9667/060103-POG/1POG-526SZ/20251013T000000
przestrzen nazw	PL.ZIPPZP.9667/060103-POG
lokalny id	1POG-526SZ
wersja id	20251013T000000
poczatek wersji obiektu	2025-10-13T00:00
nazwa	strefa wielofunkcyjna z zabudową zagrodową
oznaczenie	526SZ
symbol	SZ
obowiazuje od	2025-10-13
obowiazuje do	obecnie
status	w opracowaniu https://inspire.ec.europa.eu/codelist/ProcessStepGeneralValue/elaboration
charakter ustalenia	ogólnie wiążące https://inspire.ec.europa.eu/codelist/RegulationNatureValue/generallyBinding
profil podstawowy	teren zabudowy zagrodowej teren produkcji w gospodarstwach rolnych teren akwakultury i obsługi rybactwa teren komunikacji teren zieleni urządzonej teren ogrodów działkowych teren infrastruktury technicznej
profil dodatkowy	teren wielkotowarowej produkcji rolnej teren usług teren zieleni naturalnej teren lasu teren wód
maksymalna nadziemna intensywnosc zabudowy	0.8
maksymalny udzial powierzchni zabudowy	60%

maksymalna wysokosc zabudowy	12.0 m
minimalny udzial powierzchni biologicznie czynnej	30%
geometria	
plan	https://www.gov.pl/zagospodarowanieprzestrzenne/app/AktPlanowaniaPrzestrzennego/PL.ZIPPZP.9667/060103-POG/1POG
strefa planistyczna	PL.ZIPPZP.9667_060103-POG_1POG-527SZ_20251027T090602
identifier	https://www.gov.pl/zagospodarowanieprzestrzenne/app/StrefaPlanistyczna/PL.ZIPPZP.9667/060103-POG/1POG-527SZ/20251027T090602
przestrzen nazw	PL.ZIPPZP.9667/060103-POG
lokalny id	1POG-527SZ
wersja id	20251027T090602
poczatek wersji obiektu	2025-10-27T09:06:02
nazwa	strefa wielofunkcyjna z zabudową zagrodową
oznaczenie	527SZ
symbol	SZ
obowiazuje od	2025-10-13
obowiazuje do	obecnie
status	w opracowaniu https://inspire.ec.europa.eu/codelist/ProcessStepGeneralValue/elaboration
charakter ustalenia	ogólnie wiążące https://inspire.ec.europa.eu/codelist/RegulationNatureValue/generallyBinding
profil podstawowy	teren zabudowy zagrodowej teren produkcji w gospodarstwach rolnych teren akwakultury i obsługi rybactwa teren komunikacji teren zieleni urządzonej teren ogrodów działkowych teren infrastruktury technicznej
profil dodatkowy	teren wielkotowarowej produkcji rolnej teren usług teren zieleni naturalnej teren lasu teren wód
maksymalna nadziemna	

intensywnosc zabudowy	0.8
maksymalny udzial powierzchni zabudowy	60%
maksymalna wysokosc zabudowy	12.0 m
minimalny udzial powierzchni biologicznie czynnej	30%
geometria	
plan	https://www.gov.pl/zagospodarowanieprzestrzenne/app/AktPlanowaniaPrzestrzennego/PL.ZIPPZP.9667/060103-POG/1POG
strefa planistyczna	PL.ZIPPZP.9667_060103-POG_1POG-528SZ_20251013T000000
identifier	https://www.gov.pl/zagospodarowanieprzestrzenne/app/StrefaPlanistyczna/PL.ZIPPZP.9667/060103-POG/1POG-528SZ/20251013T000000
przestrzen nazw	PL.ZIPPZP.9667/060103-POG
lokalny id	1POG-528SZ
wersja id	20251013T000000
poczatek wersji obiektu	2025-10-13T00:00
nazwa	strefa wielofunkcyjna z zabudową zagrodową
oznaczenie	528SZ
symbol	SZ
obowiazuje od	2025-10-13
obowiazuje do	obecnie
status	w opracowaniu https://inspire.ec.europa.eu/codelist/ProcessStepGeneralValue/elaboration
charakter ustalenia	ogólnie wiążące https://inspire.ec.europa.eu/codelist/RegulationNatureValue/generallyBinding
profil podstawowy	teren zabudowy zagrodowej teren produkcji w gospodarstwach rolnych teren akwakultury i obsługi rybactwa teren komunikacji teren zieleni urządzonej teren ogrodów działkowych teren infrastruktury technicznej
profil dodatkowy	teren wielkotowarowej produkcji rolnej teren usług teren zieleni naturalnej

	teren lasu teren wód
maksymalna nadziemna intensywnosc zabudowy	0.8
maksymalny udzial powierzchni zabudowy	60%
maksymalna wysokosc zabudowy	12.0 m
minimalny udzial powierzchni biologicznie czynnej	30%
geometria	
plan	https://www.gov.pl/zagospodarowanieprzestrzenne/app /AktPlanowaniaPrzestrzennego/PL.ZIPPZP.9667/060103-POG/1POG
strefa planistyczna	PL.ZIPPZP.9667_060103-POG_1POG-529SZ_20251013T000000
identifier	https://www.gov.pl/zagospodarowanieprzestrzenne/app /StrefaPlanistyczna/PL.ZIPPZP.9667/060103-POG/1POG-529SZ /20251013T000000
przestrzen nazw	PL.ZIPPZP.9667/060103-POG
lokalny id	1POG-529SZ
wersja id	20251013T000000
poczatek wersji obiektu	2025-10-13T00:00
nazwa	strefa wielofunkcyjna z zabudową zagrodową
oznaczenie	529SZ
symbol	SZ
obowiazuje od	2025-10-13
obowiazuje do	obecnie
status	w opracowaniu https://inspire.ec.europa.eu/codelist/ProcessStepGeneralValue /elaboration
charakter ustalenia	ogólnie wiążące https://inspire.ec.europa.eu/codelist/RegulationNatureValue /generallyBinding
profil podstawowy	teren zabudowy zagrodowej teren produkcji w gospodarstwach rolnych teren akwakultury i obsługi rybactwa teren komunikacji teren zieleni urządzonej teren ogrodów działkowych teren infrastruktury technicznej

profil dodatkowy	teren wielkotowarowej produkcji rolnej teren usług teren zieleni naturalnej teren lasu teren wód
maksymalna nadziemna intensywnosc zabudowy	0.8
maksymalny udzial powierzchni zabudowy	60%
maksymalna wysokosc zabudowy	12.0 m
minimalny udzial powierzchni biologicznie czynnej	30%
geometria	
plan	https://www.gov.pl/zagospodarowanieprzestrzenne/app /AktPlanowaniaPrzestrzennego/PL.ZIPPZP.9667/060103-POG/1POG

strefa planistyczna	PL.ZIPPZP.9667_060103-POG_1POG-530SZ_20251013T000000
identifier	https://www.gov.pl/zagospodarowanieprzestrzenne/app /StrefaPlanistyczna/PL.ZIPPZP.9667/060103-POG/1POG-530SZ /20251013T000000
przestrzen nazw	PL.ZIPPZP.9667/060103-POG
lokalny id	1POG-530SZ
wersja id	20251013T000000
poczatek wersji obiektu	2025-10-13T00:00
nazwa	strefa wielofunkcyjna z zabudową zagrodową
oznaczenie	530SZ
symbol	SZ
obowiazuje od	2025-10-13
obowiazuje do	obecnie
status	w opracowaniu https://inspire.ec.europa.eu/codelist/ProcessStepGeneralValue /elaboration
charakter ustalenia	ogólnie wiążące https://inspire.ec.europa.eu/codelist/RegulationNatureValue /generallyBinding
profil podstawowy	teren zabudowy zagrodowej teren produkcji w gospodarstwach rolnych teren akwakultury i obsługi rybactwa

	teren komunikacji teren zieleni urządzonej teren ogrodów działkowych teren infrastruktury technicznej
profil dodatkowy	teren wielkotowarowej produkcji rolnej teren usług teren zieleni naturalnej teren lasu teren wód
maksymalna nadziemna intensywnosc zabudowy	0.8
maksymalny udzial powierzchni zabudowy	60%
maksymalna wysokosc zabudowy	12.0 m
minimalny udzial powierzchni biologicznie czynnej	30%
geometria	
plan	https://www.gov.pl/zagospodarowanieprzestrzenne/app /AktPlanowaniaPrzestrzennego/PL.ZIPPZP.9667/060103-POG/1POG

strefa planistyczna	PL.ZIPPZP.9667_060103-POG_1POG-531SZ_20251013T000000
identifier	https://www.gov.pl/zagospodarowanieprzestrzenne/app /StrefaPlanistyczna/PL.ZIPPZP.9667/060103-POG/1POG-531SZ /20251013T000000
przestrzen nazw	PL.ZIPPZP.9667/060103-POG
lokalny id	1POG-531SZ
wersja id	20251013T000000
poczatek wersji obiektu	2025-10-13T00:00
nazwa	strefa wielofunkcyjna z zabudową zagrodową
oznaczenie	531SZ
symbol	SZ
obowiazuje od	2025-10-13
obowiazuje do	obecnie
status	w opracowaniu https://inspire.ec.europa.eu/codelist/ProcessStepGeneralValue /elaboration
charakter ustalenia	ogólnie wiążące https://inspire.ec.europa.eu/codelist/RegulationNatureValue /generallyBinding

profil podstawowy	teren zabudowy zagrodowej teren produkcji w gospodarstwach rolnych teren akwakultury i obsługi rybactwa teren komunikacji teren zieleni urządzonej teren ogrodów działkowych teren infrastruktury technicznej
profil dodatkowy	teren wielkotowarowej produkcji rolnej teren usług teren zieleni naturalnej teren lasu teren wód
maksymalna nadziemna intensywnosc zabudowy	0.8
maksymalny udzial powierzchni zabudowy	60%
maksymalna wysokosc zabudowy	12.0 m
minimalny udzial powierzchni biologicznie czynnej	30%
geometria	
plan	https://www.gov.pl/zagospodarowanieprzestrzenne/app /AktPlanowaniaPrzestrzennego/PL.ZIPPZP.9667/060103-POG/1POG

strefa planistyczna	PL.ZIPPZP.9667_060103-POG_1POG-532SZ_20251103T105029
identifier	https://www.gov.pl/zagospodarowanieprzestrzenne/app /StrefaPlanistyczna/PL.ZIPPZP.9667/060103-POG/1POG-532SZ /20251103T105029
przestrzen nazw	PL.ZIPPZP.9667/060103-POG
lokalny id	1POG-532SZ
wersja id	20251103T105029
poczatek wersji obiektu	2025-11-03T10:50:29
nazwa	strefa wielofunkcyjna z zabudową zagrodową
oznaczenie	532SZ
symbol	SZ
obowiazuje od	2025-10-13
obowiazuje do	obecnie
status	w opracowaniu https://inspire.ec.europa.eu/codelist/ProcessStepGeneralValue /elaboration

charakter ustalenia	ogólnie wiążące https://inspire.ec.europa.eu/codelist/RegulationNatureValue/generallyBinding
profil podstawowy	teren zabudowy zagrodowej teren produkcji w gospodarstwach rolnych teren akwakultury i obsługi rybactwa teren komunikacji teren zieleni urządzonej teren ogrodów działkowych teren infrastruktury technicznej
profil dodatkowy	teren wielkotowarowej produkcji rolnej teren usług teren zieleni naturalnej teren lasu teren wód
maksymalna nadziemna intensywnosc zabudowy	0.8
maksymalny udzial powierzchni zabudowy	60%
maksymalna wysokosc zabudowy	9.0 m
minimalny udzial powierzchni biologicznie czynnej	30%
geometria	
plan	https://www.gov.pl/zagospodarowanieprzestrzenne/app/AktPlanowaniaPrzestrzennego/PL.ZIPPZP.9667/060103-POG/1POG

strefa planistyczna	PL.ZIPPZP.9667_060103-POG_1POG-533SZ_20251013T000000
identifier	https://www.gov.pl/zagospodarowanieprzestrzenne/app/StrefaPlanistyczna/PL.ZIPPZP.9667/060103-POG/1POG-533SZ/20251013T000000
przestrzen nazw	PL.ZIPPZP.9667/060103-POG
lokalny id	1POG-533SZ
wersja id	20251013T000000
poczatek wersji obiektu	2025-10-13T00:00
nazwa	strefa wielofunkcyjna z zabudową zagrodową
oznaczenie	533SZ
symbol	SZ
obowiazuje od	2025-10-13
obowiazuje do	obecnie

status	w opracowaniu https://inspire.ec.europa.eu/codelist/ProcessStepGeneralValue/elaboration
charakter ustalenia	ogólnie wiążące https://inspire.ec.europa.eu/codelist/RegulationNatureValue/generallyBinding
profil podstawowy	teren zabudowy zagrodowej teren produkcji w gospodarstwach rolnych teren akwakultury i obsługi rybactwa teren komunikacji teren zieleni urządzonej teren ogrodów działkowych teren infrastruktury technicznej
profil dodatkowy	teren wielkotowarowej produkcji rolnej teren usług teren zieleni naturalnej teren lasu teren wód
maksymalna nadziemna intensywnosc zabudowy	0.8
maksymalny udzial powierzchni zabudowy	60%
maksymalna wysokosc zabudowy	12.0 m
minimalny udzial powierzchni biologicznie czynnej	30%
geometria	
plan	https://www.gov.pl/zagospodarowanieprzestrzenne/app/AktPlanowaniaPrzestrzennego/PL.ZIPPZP.9667/060103-POG/1POG

strefa planistyczna	PL.ZIPPZP.9667_060103-POG_1POG-534SZ_20251013T000000
identifier	https://www.gov.pl/zagospodarowanieprzestrzenne/app/StrefaPlanistyczna/PL.ZIPPZP.9667/060103-POG/1POG-534SZ/20251013T000000
przestrzen nazw	PL.ZIPPZP.9667/060103-POG
lokalny id	1POG-534SZ
wersja id	20251013T000000
poczatek wersji obiektu	2025-10-13T00:00
nazwa	strefa wielofunkcyjna z zabudową zagrodową
oznaczenie	534SZ
symbol	SZ

obowiazuje od	2025-10-13
obowiazuje do	obecnie
status	w opracowaniu https://inspire.ec.europa.eu/codelist/ProcessStepGeneralValue/elaboration
charakter ustalenia	ogólnie wiążące https://inspire.ec.europa.eu/codelist/RegulationNatureValue/generallyBinding
profil podstawowy	teren zabudowy zagrodowej teren produkcji w gospodarstwach rolnych teren akwakultury i obsługi rybactwa teren komunikacji teren zieleni urządzonej teren ogrodów działkowych teren infrastruktury technicznej
profil dodatkowy	teren wielkotowarowej produkcji rolnej teren usług teren zieleni naturalnej teren lasu teren wód
maksymalna nadziemna intensywnosc zabudowy	0.8
maksymalny udzial powierzchni zabudowy	60%
maksymalna wysokosc zabudowy	12.0 m
minimalny udzial powierzchni biologicznie czynnej	30%
geometria	
plan	https://www.gov.pl/zagospodarowanieprzestrzenne/app/AktPlanowaniaPrzestrzennego/PL.ZIPPZP.9667/060103-POG/1POG

strefa planistyczna	PL.ZIPPZP.9667_060103-POG_1POG-535SZ_20251013T000000
identifier	https://www.gov.pl/zagospodarowanieprzestrzenne/app/StrefaPlanistyczna/PL.ZIPPZP.9667/060103-POG/1POG-535SZ/20251013T000000
przestrzen nazw	PL.ZIPPZP.9667/060103-POG
lokalny id	1POG-535SZ
wersja id	20251013T000000
poczatek wersji obiektu	2025-10-13T00:00
nazwa	strefa wielofunkcyjna z zabudową zagrodową

oznaczenie	535SZ
symbol	SZ
obowiazuje od	2025-10-13
obowiazuje do	obecnie
status	w opracowaniu https://inspire.ec.europa.eu/codelist/ProcessStepGeneralValue/elaboration
charakter ustalenia	ogólnie wiążące https://inspire.ec.europa.eu/codelist/RegulationNatureValue/generallyBinding
profil podstawowy	teren zabudowy zagrodowej teren produkcji w gospodarstwach rolnych teren akwakultury i obsługi rybactwa teren komunikacji teren zieleni urządzonej teren ogrodów działkowych teren infrastruktury technicznej
profil dodatkowy	teren wielkotowarowej produkcji rolnej teren usług teren zieleni naturalnej teren lasu teren wód
maksymalna nadziemna intensywnosc zabudowy	0.8
maksymalny udzial powierzchni zabudowy	60%
maksymalna wysokosc zabudowy	12.0 m
minimalny udzial powierzchni biologicznie czynnej	30%
geometria	
plan	https://www.gov.pl/zagospodarowanieprzestrzenne/app/AktPlanowaniaPrzestrzennego/PL.ZIPPZP.9667/060103-POG/1POG

strefa planistyczna	PL.ZIPPZP.9667_060103-POG_1POG-536SZ_20251013T000000
identifier	https://www.gov.pl/zagospodarowanieprzestrzenne/app/StrefaPlanistyczna/PL.ZIPPZP.9667/060103-POG/1POG-536SZ/20251013T000000
przestrzen nazw	PL.ZIPPZP.9667/060103-POG
lokalny id	1POG-536SZ
wersja id	20251013T000000

poczatek wersji obiektu	2025-10-13T00:00
nazwa	strefa wielofunkcyjna z zabudową zagrodową
oznaczenie	536SZ
symbol	SZ
obowiazuje od	2025-10-13
obowiazuje do	obecnie
status	w opracowaniu https://inspire.ec.europa.eu/codelist/ProcessStepGeneralValue/elaboration
charakter ustalenia	ogólnie wiążące https://inspire.ec.europa.eu/codelist/RegulationNatureValue/generallyBinding
profil podstawowy	teren zabudowy zagrodowej teren produkcji w gospodarstwach rolnych teren akwakultury i obsługi rybactwa teren komunikacji teren zieleni urządzonej teren ogrodów działkowych teren infrastruktury technicznej
profil dodatkowy	teren wielkotowarowej produkcji rolnej teren usług teren zieleni naturalnej teren lasu teren wód
maksymalna nadziemna intensywnosc zabudowy	0.8
maksymalny udzial powierzchni zabudowy	60%
maksymalna wysokosc zabudowy	12.0 m
minimalny udzial powierzchni biologicznie czynnej	30%
geometria	
plan	https://www.gov.pl/zagospodarowanieprzestrzenne/app/AktPlanowaniaPrzestrzennego/PL.ZIPPZP.9667/060103-POG/1POG

strefa planistyczna	PL.ZIPPZP.9667_060103-POG_1POG-537SZ_20251103T101941
identifier	https://www.gov.pl/zagospodarowanieprzestrzenne/app/StrefaPlanistyczna/PL.ZIPPZP.9667/060103-POG/1POG-537SZ/20251103T101941

przestrzen nazw	PL.ZIPPZP.9667/060103-POG
lokalny id	1POG-537SZ
wersja id	20251103T101941
poczatek wersji obiektu	2025-11-03T10:19:41
nazwa	strefa wielofunkcyjna z zabudową zagrodową
oznaczenie	537SZ
symbol	SZ
obowiazuje od	2025-10-13
obowiazuje do	obecnie
status	w opracowaniu https://inspire.ec.europa.eu/codelist/ProcessStepGeneralValue/elaboration
charakter ustalenia	ogólnie wiążące https://inspire.ec.europa.eu/codelist/RegulationNatureValue/generallyBinding
profil podstawowy	teren zabudowy zagrodowej teren produkcji w gospodarstwach rolnych teren akwakultury i obsługi rybactwa teren komunikacji teren zieleni urządzonej teren ogrodów działkowych teren infrastruktury technicznej
profil dodatkowy	teren wielkotowarowej produkcji rolnej teren usług teren zieleni naturalnej teren lasu teren wód
maksymalna nadziemna intensywnosc zabudowy	0.8
maksymalny udzial powierzchni zabudowy	60%
maksymalna wysokosc zabudowy	12.0 m
minimalny udzial powierzchni biologicznie czynnej	30%
geometria	
plan	https://www.gov.pl/zagospodarowanieprzestrzenne/app/AktPlanowaniaPrzestrzennego/PL.ZIPPZP.9667/060103-POG/1POG

strefa planistyczna	PL.ZIPPZP.9667_060103-POG_1POG-538SZ_20251013T000000

identifier	https://www.gov.pl/zagospodarowanieprzestrzenne/app /StrefaPlanistyczna/PL.ZIPPZP.9667/060103-POG/1POG-538SZ /20251013T000000
przestrzen nazw	PL.ZIPPZP.9667/060103-POG
lokalny id	1POG-538SZ
wersja id	20251013T000000
poczatek wersji obiektu	2025-10-13T00:00
nazwa	strefa wielofunkcyjna z zabudową zagrodową
oznaczenie	538SZ
symbol	SZ
obowiazuje od	2025-10-13
obowiazuje do	obecnie
status	w opracowaniu https://inspire.ec.europa.eu/codelist/ProcessStepGeneralValue /elaboration
charakter ustalenia	ogólnie wiążące https://inspire.ec.europa.eu/codelist/RegulationNatureValue /generallyBinding
profil podstawowy	teren zabudowy zagrodowej teren produkcji w gospodarstwach rolnych teren akwakultury i obsługi rybactwa teren komunikacji teren zieleni urządzonej teren ogrodów działkowych teren infrastruktury technicznej
profil dodatkowy	teren wielkotowarowej produkcji rolnej teren usług teren zieleni naturalnej teren lasu teren wód
maksymalna nadziemna intensywnosc zabudowy	0.8
maksymalny udzial powierzchni zabudowy	60%
maksymalna wysokosc zabudowy	12.0 m
minimalny udzial powierzchni biologicznie czynnej	30%
geometria	
plan	https://www.gov.pl/zagospodarowanieprzestrzenne/app

	/AktPlanowaniaPrzestrzennego/PL.ZIPPZP.9667/060103-POG/1POG
strefa planistyczna	PL.ZIPPZP.9667_060103-POG_1POG-539SZ_20251103T101936
identifier	https://www.gov.pl/zagospodarowanieprzestrzenne/app /StrefaPlanistyczna/PL.ZIPPZP.9667/060103-POG/1POG-539SZ /20251103T101936
przestrzen nazw	PL.ZIPPZP.9667/060103-POG
lokalny id	1POG-539SZ
wersja id	20251103T101936
poczatek wersji obiektu	2025-11-03T10:19:36
nazwa	strefa wielofunkcyjna z zabudową zagrodową
oznaczenie	539SZ
symbol	SZ
obowiazuje od	2025-10-13
obowiazuje do	obecnie
status	w opracowaniu https://inspire.ec.europa.eu/codelist/ProcessStepGeneralValue /elaboration
charakter ustalenia	ogólnie wiążące https://inspire.ec.europa.eu/codelist/RegulationNatureValue /generallyBinding
profil podstawowy	teren zabudowy zagrodowej teren produkcji w gospodarstwach rolnych teren akwakultury i obsługi rybactwa teren komunikacji teren zieleni urządzonej teren ogrodów działkowych teren infrastruktury technicznej
profil dodatkowy	teren wielkotowarowej produkcji rolnej teren rolnictwa z zakazem zabudowy teren biogazowni teren usług teren zieleni naturalnej teren lasu teren wód
maksymalna nadziemna intensywnosc zabudowy	0.8
maksymalny udzial powierzchni zabudowy	60%
maksymalna wysokosc zabudowy	12.0 m
minimalny udzial powierzchni biologicznie czynnej	30%
geometria	



plan	https://www.gov.pl/zagospodarowanieprzestrzenne/app /AktPlanowaniaPrzestrzennego/PL.ZIPPZP.9667/060103-POG/1POG

strefa planistyczna	PL.ZIPPZP.9667_060103-POG_1POG-540SZ_20251013T000000
identifier	https://www.gov.pl/zagospodarowanieprzestrzenne/app /StrefaPlanistyczna/PL.ZIPPZP.9667/060103-POG/1POG-540SZ /20251013T000000
przestrzen nazw	PL.ZIPPZP.9667/060103-POG
lokalny id	1POG-540SZ
wersja id	20251013T000000
poczatek wersji obiektu	2025-10-13T00:00
nazwa	strefa wielofunkcyjna z zabudową zagrodową
oznaczenie	540SZ
symbol	SZ
obowiazuje od	2025-10-13
obowiazuje do	obecnie
status	w opracowaniu https://inspire.ec.europa.eu/codelist/ProcessStepGeneralValue /elaboration
charakter ustalenia	ogólnie wiążące https://inspire.ec.europa.eu/codelist/RegulationNatureValue /generallyBinding
profil podstawowy	teren zabudowy zagrodowej teren produkcji w gospodarstwach rolnych teren akwakultury i obsługi rybactwa teren komunikacji teren zieleni urządzonej teren ogrodów działkowych teren infrastruktury technicznej
profil dodatkowy	teren wielkotowarowej produkcji rolnej teren usług teren zieleni naturalnej teren lasu teren wód
maksymalna nadziemna intensywnosc zabudowy	0.8
maksymalny udzial powierzchni zabudowy	60%

maksymalna wysokosc zabudowy	12.0 m
minimalny udzial powierzchni biologicznie czynnej	30%
geometria	
plan	https://www.gov.pl/zagospodarowanieprzestrzenne/app /AktPlanowaniaPrzestrzennego/PL.ZIPPZP.9667/060103-POG/1POG
strefa planistyczna	PL.ZIPPZP.9667_060103-POG_1POG-541SZ_20251013T000000
identifier	https://www.gov.pl/zagospodarowanieprzestrzenne/app /StrefaPlanistyczna/PL.ZIPPZP.9667/060103-POG/1POG-541SZ /20251013T000000
przestrzen nazw	PL.ZIPPZP.9667/060103-POG
lokalny id	1POG-541SZ
wersja id	20251013T000000
poczatek wersji obiektu	2025-10-13T00:00
nazwa	strefa wielofunkcyjna z zabudową zagrodową
oznaczenie	541SZ
symbol	SZ
obowiazuje od	2025-10-13
obowiazuje do	obecnie
status	w opracowaniu https://inspire.ec.europa.eu/codelist/ProcessStepGeneralValue /elaboration
charakter ustalenia	ogólnie wiążące https://inspire.ec.europa.eu/codelist/RegulationNatureValue /generallyBinding
profil podstawowy	teren zabudowy zagrodowej teren produkcji w gospodarstwach rolnych teren akwakultury i obsługi rybactwa teren komunikacji teren zieleni urządzonej teren ogrodów działkowych teren infrastruktury technicznej
profil dodatkowy	teren wielkotowarowej produkcji rolnej teren usług teren zieleni naturalnej teren lasu teren wód
maksymalna nadziemna	

intensywnosc zabudowy	0.8
maksymalny udzial powierzchni zabudowy	60%
maksymalna wysokosc zabudowy	12.0 m
minimalny udzial powierzchni biologicznie czynnej	30%
geometria	
plan	https://www.gov.pl/zagospodarowanieprzestrzenne/app/AktPlanowaniaPrzestrzennego/PL.ZIPPZP.9667/060103-POG/1POG
strefa planistyczna	PL.ZIPPZP.9667_060103-POG_1POG-542SZ_20251106T214704
identifier	https://www.gov.pl/zagospodarowanieprzestrzenne/app/StrefaPlanistyczna/PL.ZIPPZP.9667/060103-POG/1POG-542SZ/20251106T214704
przestrzen nazw	PL.ZIPPZP.9667/060103-POG
lokalny id	1POG-542SZ
wersja id	20251106T214704
poczatek wersji obiektu	2025-11-06T21:47:04
nazwa	strefa wielofunkcyjna z zabudową zagrodową
oznaczenie	542SZ
symbol	SZ
obowiazuje od	2025-10-13
obowiazuje do	obecnie
status	w opracowaniu https://inspire.ec.europa.eu/codelist/ProcessStepGeneralValue/elaboration
charakter ustalenia	ogólnie wiążące https://inspire.ec.europa.eu/codelist/RegulationNatureValue/generallyBinding
profil podstawowy	teren zabudowy zagrodowej teren produkcji w gospodarstwach rolnych teren akwakultury i obsługi rybactwa teren komunikacji teren zieleni urządzonej teren ogrodów działkowych teren infrastruktury technicznej
profil dodatkowy	teren wielkotowarowej produkcji rolnej teren usług teren zieleni naturalnej

	teren lasu teren wód
maksymalna nadziemna intensywnosc zabudowy	0.8
maksymalny udzial powierzchni zabudowy	60%
maksymalna wysokosc zabudowy	9.0 m
minimalny udzial powierzchni biologicznie czynnej	30%
geometria	
plan	https://www.gov.pl/zagospodarowanieprzestrzenne/app /AktPlanowaniaPrzestrzennego/PL.ZIPPZP.9667/060103-POG/1POG

strefa planistyczna	PL.ZIPPZP.9667_060103-POG_1POG-543SZ_20251013T000000
identifier	https://www.gov.pl/zagospodarowanieprzestrzenne/app /StrefaPlanistyczna/PL.ZIPPZP.9667/060103-POG/1POG-543SZ /20251013T000000
przestrzen nazw	PL.ZIPPZP.9667/060103-POG
lokalny id	1POG-543SZ
wersja id	20251013T000000
poczatek wersji obiektu	2025-10-13T00:00
nazwa	strefa wielofunkcyjna z zabudową zagrodową
oznaczenie	543SZ
symbol	SZ
obowiazuje od	2025-10-13
obowiazuje do	obecnie
status	w opracowaniu https://inspire.ec.europa.eu/codelist/ProcessStepGeneralValue /elaboration
charakter ustalenia	ogólnie wiążące https://inspire.ec.europa.eu/codelist/RegulationNatureValue /generallyBinding
profil podstawowy	teren zabudowy zagrodowej teren produkcji w gospodarstwach rolnych teren akwakultury i obsługi rybactwa teren komunikacji teren zieleni urządzonej teren ogrodów działkowych teren infrastruktury technicznej

profil dodatkowy	teren wielkotowarowej produkcji rolnej teren usług teren zieleni naturalnej teren lasu teren wód
maksymalna nadziemna intensywnosc zabudowy	0.8
maksymalny udzial powierzchni zabudowy	60%
maksymalna wysokosc zabudowy	12.0 m
minimalny udzial powierzchni biologicznie czynnej	30%
geometria	
plan	https://www.gov.pl/zagospodarowanieprzestrzenne/app /AktPlanowaniaPrzestrzennego/PL.ZIPPZP.9667/060103-POG/1POG

strefa planistyczna	PL.ZIPPZP.9667_060103-POG_1POG-544SZ_20251013T000000
identifier	https://www.gov.pl/zagospodarowanieprzestrzenne/app /StrefaPlanistyczna/PL.ZIPPZP.9667/060103-POG/1POG-544SZ /20251013T000000
przestrzen nazw	PL.ZIPPZP.9667/060103-POG
lokalny id	1POG-544SZ
wersja id	20251013T000000
poczatek wersji obiektu	2025-10-13T00:00
nazwa	strefa wielofunkcyjna z zabudową zagrodową
oznaczenie	544SZ
symbol	SZ
obowiazuje od	2025-10-13
obowiazuje do	obecnie
status	w opracowaniu https://inspire.ec.europa.eu/codelist/ProcessStepGeneralValue /elaboration
charakter ustalenia	ogólnie wiążące https://inspire.ec.europa.eu/codelist/RegulationNatureValue /generallyBinding
profil podstawowy	teren zabudowy zagrodowej teren produkcji w gospodarstwach rolnych teren akwakultury i obsługi rybactwa

	teren komunikacji teren zieleni urządzonej teren ogrodów działkowych teren infrastruktury technicznej
profil dodatkowy	teren wielkotowarowej produkcji rolnej teren rolnictwa z zakazem zabudowy teren biogazowni teren usług teren zieleni naturalnej teren lasu teren wód
maksymalna nadziemna intensywnosc zabudowy	0.8
maksymalny udzial powierzchni zabudowy	60%
maksymalna wysokosc zabudowy	12.0 m
minimalny udzial powierzchni biologicznie czynnej	30%
geometria	
plan	https://www.gov.pl/zagospodarowanieprzestrzenne/app /AktPlanowaniaPrzestrzennego/PL.ZIPPZP.9667/060103-POG/1POG

strefa planistyczna	PL.ZIPPZP.9667_060103-POG_1POG-545SZ_20251013T000000
identifier	https://www.gov.pl/zagospodarowanieprzestrzenne/app /StrefaPlanistyczna/PL.ZIPPZP.9667/060103-POG/1POG-545SZ /20251013T000000
przestrzen nazw	PL.ZIPPZP.9667/060103-POG
lokalny id	1POG-545SZ
wersja id	20251013T000000
poczatek wersji obiektu	2025-10-13T00:00
nazwa	strefa wielofunkcyjna z zabudową zagrodową
oznaczenie	545SZ
symbol	SZ
obowiazuje od	2025-10-13
obowiazuje do	obecnie
status	w opracowaniu https://inspire.ec.europa.eu/codelist/ProcessStepGeneralValue /elaboration
charakter ustalenia	ogólnie wiążące

	https://inspire.ec.europa.eu/codelist/RegulationNatureValue/generallyBinding
profil podstawowy	teren zabudowy zagrodowej teren produkcji w gospodarstwach rolnych teren akwakultury i obsługi rybactwa teren komunikacji teren zieleni urządzonej teren ogrodów działkowych teren infrastruktury technicznej
profil dodatkowy	teren wielkotowarowej produkcji rolnej teren rolnictwa z zakazem zabudowy teren biogazowni teren usług teren zieleni naturalnej teren lasu teren wód
maksymalna nadziemna intensywnosc zabudowy	0.8
maksymalny udzial powierzchni zabudowy	60%
maksymalna wysokosc zabudowy	12.0 m
minimalny udzial powierzchni biologicznie czynnej	30%
geometria	
plan	https://www.gov.pl/zagospodarowanieprzestrzenne/app/AktPlanowaniaPrzestrzennego/PL.ZIPPZP.9667/060103-POG/1POG

strefa planistyczna	PL.ZIPPZP.9667_060103-POG_1POG-546SZ_20251013T000000
identifier	https://www.gov.pl/zagospodarowanieprzestrzenne/app/StrefaPlanistyczna/PL.ZIPPZP.9667/060103-POG/1POG-546SZ/20251013T000000
przestrzen nazw	PL.ZIPPZP.9667/060103-POG
lokalny id	1POG-546SZ
wersja id	20251013T000000
poczatek wersji obiektu	2025-10-13T00:00
nazwa	strefa wielofunkcyjna z zabudową zagrodową
oznaczenie	546SZ
symbol	SZ
obowiazuje od	2025-10-13

obowiazuje do	obecnie
status	w opracowaniu https://inspire.ec.europa.eu/codelist/ProcessStepGeneralValue/elaboration
charakter ustalenia	ogólnie wiążące https://inspire.ec.europa.eu/codelist/RegulationNatureValue/generallyBinding
profil podstawowy	teren zabudowy zagrodowej teren produkcji w gospodarstwach rolnych teren akwakultury i obsługi rybactwa teren komunikacji teren zieleni urządzonej teren ogrodów działkowych teren infrastruktury technicznej
profil dodatkowy	teren wielkotowarowej produkcji rolnej teren usług teren zieleni naturalnej teren lasu teren wód
maksymalna nadziemna intensywnosc zabudowy	0.8
maksymalny udzial powierzchni zabudowy	60%
maksymalna wysokosc zabudowy	12.0 m
minimalny udzial powierzchni biologicznie czynnej	30%
geometria	
plan	https://www.gov.pl/zagospodarowanieprzestrzenne/app/AktPlanowaniaPrzestrzennego/PL.ZIPPZP.9667/060103-POG/1POG

strefa planistyczna	PL.ZIPPZP.9667_060103-POG_1POG-547SZ_20251013T000000
identifier	https://www.gov.pl/zagospodarowanieprzestrzenne/app/StrefaPlanistyczna/PL.ZIPPZP.9667/060103-POG/1POG-547SZ/20251013T000000
przestrzen nazw	PL.ZIPPZP.9667/060103-POG
lokalny id	1POG-547SZ
wersja id	20251013T000000
poczatek wersji obiektu	2025-10-13T00:00
nazwa	strefa wielofunkcyjna z zabudową zagrodową
oznaczenie	547SZ

symbol	SZ
obowiazuje od	2025-10-13
obowiazuje do	obecnie
status	w opracowaniu https://inspire.ec.europa.eu/codelist/ProcessStepGeneralValue/elaboration
charakter ustalenia	ogólnie wiążące https://inspire.ec.europa.eu/codelist/RegulationNatureValue/generallyBinding
profil podstawowy	teren zabudowy zagrodowej teren produkcji w gospodarstwach rolnych teren akwakultury i obsługi rybactwa teren komunikacji teren zieleni urządzonej teren ogrodów działkowych teren infrastruktury technicznej
profil dodatkowy	teren wielkotowarowej produkcji rolnej teren rolnictwa z zakazem zabudowy teren biogazowni teren usług teren zieleni naturalnej teren lasu teren wód
maksymalna nadziemna intensywnosc zabudowy	0.8
maksymalny udzial powierzchni zabudowy	60%
maksymalna wysokosc zabudowy	12.0 m
minimalny udzial powierzchni biologicznie czynnej	30%
geometria	
plan	https://www.gov.pl/zagospodarowanieprzestrzenne/app/AktPlanowaniaPrzestrzennego/PL.ZIPPZP.9667/060103-POG/1POG

strefa planistyczna	PL.ZIPPZP.9667_060103-POG_1POG-548SZ_20251013T000000
identifier	https://www.gov.pl/zagospodarowanieprzestrzenne/app/StrefaPlanistyczna/PL.ZIPPZP.9667/060103-POG/1POG-548SZ/20251013T000000
przestrzen nazw	PL.ZIPPZP.9667/060103-POG
lokalny id	1POG-548SZ

wersja id	20251013T000000
poczatek wersji obiektu	2025-10-13T00:00
nazwa	strefa wielofunkcyjna z zabudową zagrodową
oznaczenie	548SZ
symbol	SZ
obowiazuje od	2025-10-13
obowiazuje do	obecnie
status	w opracowaniu https://inspire.ec.europa.eu/codelist/ProcessStepGeneralValue/elaboration
charakter ustalenia	ogólnie wiążące https://inspire.ec.europa.eu/codelist/RegulationNatureValue/generallyBinding
profil podstawowy	teren zabudowy zagrodowej teren produkcji w gospodarstwach rolnych teren akwakultury i obsługi rybactwa teren komunikacji teren zieleni urządzonej teren ogrodów działkowych teren infrastruktury technicznej
profil dodatkowy	teren wielkotowarowej produkcji rolnej teren usług teren zieleni naturalnej teren lasu teren wód
maksymalna nadziemna intensywnosc zabudowy	0.8
maksymalny udzial powierzchni zabudowy	60%
maksymalna wysokosc zabudowy	12.0 m
minimalny udzial powierzchni biologicznie czynnej	30%
geometria	
plan	https://www.gov.pl/zagospodarowanieprzestrzenne/app/AktPlanowaniaPrzestrzennego/PL.ZIPPZP.9667/060103-POG/1POG

strefa planistyczna	PL.ZIPPZP.9667_060103-POG_1POG-549SZ_20251013T000000
identifier	https://www.gov.pl/zagospodarowanieprzestrzenne/app/StrefaPlanistyczna/PL.ZIPPZP.9667/060103-POG/1POG-549SZ/20251013T000000

przestrzen nazw	PL.ZIPPZP.9667/060103-POG
lokalny id	1POG-549SZ
wersja id	20251013T000000
poczatek wersji obiektu	2025-10-13T00:00
nazwa	strefa wielofunkcyjna z zabudową zagrodową
oznaczenie	549SZ
symbol	SZ
obowiazuje od	2025-10-13
obowiazuje do	obecnie
status	w opracowaniu https://inspire.ec.europa.eu/codelist/ProcessStepGeneralValue/elaboration
charakter ustalenia	ogólnie wiążące https://inspire.ec.europa.eu/codelist/RegulationNatureValue/generallyBinding
profil podstawowy	teren zabudowy zagrodowej teren produkcji w gospodarstwach rolnych teren akwakultury i obsługi rybactwa teren komunikacji teren zieleni urządzonej teren ogrodów działkowych teren infrastruktury technicznej
profil dodatkowy	teren wielkotowarowej produkcji rolnej teren usług teren zieleni naturalnej teren lasu teren wód
maksymalna nadziemna intensywnosc zabudowy	0.8
maksymalny udzial powierzchni zabudowy	60%
maksymalna wysokosc zabudowy	12.0 m
minimalny udzial powierzchni biologicznie czynnej	30%
geometria	
plan	https://www.gov.pl/zagospodarowanieprzestrzenne/app/AktPlanowaniaPrzestrzennego/PL.ZIPPZP.9667/060103-POG/1POG

strefa planistyczna	PL.ZIPPZP.9667_060103-POG_1POG-550SZ_20251013T000000

identifier	https://www.gov.pl/zagospodarowanieprzestrzenne/app /StrefaPlanistyczna/PL.ZIPPZP.9667/060103-POG/1POG-550SZ /20251013T000000
przestrzen nazw	PL.ZIPPZP.9667/060103-POG
lokalny id	1POG-550SZ
wersja id	20251013T000000
poczatek wersji obiektu	2025-10-13T00:00
nazwa	strefa wielofunkcyjna z zabudową zagrodową
oznaczenie	550SZ
symbol	SZ
obowiazuje od	2025-10-13
obowiazuje do	obecnie
status	w opracowaniu https://inspire.ec.europa.eu/codelist/ProcessStepGeneralValue /elaboration
charakter ustalenia	ogólnie wiążące https://inspire.ec.europa.eu/codelist/RegulationNatureValue /generallyBinding
profil podstawowy	teren zabudowy zagrodowej teren produkcji w gospodarstwach rolnych teren akwakultury i obsługi rybactwa teren komunikacji teren zieleni urządzonej teren ogrodów działkowych teren infrastruktury technicznej
profil dodatkowy	teren wielkotowarowej produkcji rolnej teren usług teren zieleni naturalnej teren lasu teren wód
maksymalna nadziemna intensywnosc zabudowy	0.8
maksymalny udzial powierzchni zabudowy	60%
maksymalna wysokosc zabudowy	12.0 m
minimalny udzial powierzchni biologicznie czynnej	30%
geometria	
plan	https://www.gov.pl/zagospodarowanieprzestrzenne/app

	/AktPlanowaniaPrzestrzennego/PL.ZIPPZP.9667/060103-POG/1POG
strefa planistyczna	PL.ZIPPZP.9667_060103-POG_1POG-551SZ_20251013T000000
identifier	https://www.gov.pl/zagospodarowanieprzestrzenne/app /StrefaPlanistyczna/PL.ZIPPZP.9667/060103-POG/1POG-551SZ /20251013T000000
przestrzen nazw	PL.ZIPPZP.9667/060103-POG
lokalny id	1POG-551SZ
wersja id	20251013T000000
poczatek wersji obiektu	2025-10-13T00:00
nazwa	strefa wielofunkcyjna z zabudową zagrodową
oznaczenie	551SZ
symbol	SZ
obowiazuje od	2025-10-13
obowiazuje do	obecnie
status	w opracowaniu https://inspire.ec.europa.eu/codelist/ProcessStepGeneralValue /elaboration
charakter ustalenia	ogólnie wiążące https://inspire.ec.europa.eu/codelist/RegulationNatureValue /generallyBinding
profil podstawowy	teren zabudowy zagrodowej teren produkcji w gospodarstwach rolnych teren akwakultury i obsługi rybactwa teren komunikacji teren zieleni urządzonej teren ogrodów działkowych teren infrastruktury technicznej
profil dodatkowy	teren wielkotowarowej produkcji rolnej teren usług teren zieleni naturalnej teren lasu teren wód
maksymalna nadziemna intensywnosc zabudowy	0.8
maksymalny udzial powierzchni zabudowy	60%
maksymalna wysokosc zabudowy	12.0 m
minimalny udzial powierzchni biologicznie czynnej	30%
geometria	



plan	https://www.gov.pl/zagospodarowanieprzestrzenne/app/AktPlanowaniaPrzestrzennego/PL.ZIPPZP.9667/060103-POG/1POG
strefa planistyczna	PL.ZIPPZP.9667_060103-POG_1POG-552SZ_20251110T114903
identifier	https://www.gov.pl/zagospodarowanieprzestrzenne/app/StrefaPlanistyczna/PL.ZIPPZP.9667/060103-POG/1POG-552SZ/20251110T114903
przestrzen nazw	PL.ZIPPZP.9667/060103-POG
lokalny id	1POG-552SZ
wersja id	20251110T114903
poczatek wersji obiektu	2025-11-10T11:49:03
nazwa	strefa wielofunkcyjna z zabudową zagrodową
oznaczenie	552SZ
symbol	SZ
obowiazuje od	2025-10-13
obowiazuje do	obecnie
status	w opracowaniu https://inspire.ec.europa.eu/codelist/ProcessStepGeneralValue/elaboration
charakter ustalenia	ogólnie wiążące https://inspire.ec.europa.eu/codelist/RegulationNatureValue/generallyBinding
profil podstawowy	teren zabudowy zagrodowej teren produkcji w gospodarstwach rolnych teren akwakultury i obsługi rybactwa teren komunikacji teren zieleni urządzonej teren ogrodów działkowych teren infrastruktury technicznej
profil dodatkowy	teren wielkotowarowej produkcji rolnej teren rolnictwa z zakazem zabudowy teren biogazowni teren usług teren zieleni naturalnej teren lasu teren wód
maksymalna nadziemna intensywnosc zabudowy	0.8
maksymalny udzial powierzchni	

zabudowy	60%
maksymalna wysokosc zabudowy	9.0 m
minimalny udzial powierzchni biologicznie czynnej	30%
geometria	
plan	https://www.gov.pl/zagospodarowanieprzestrzenne/app/AktPlanowaniaPrzestrzennego/PL.ZIPPZP.9667/060103-POG/1POG

strefa planistyczna	PL.ZIPPZP.9667_060103-POG_1POG-553SZ_20251013T000000
identifier	https://www.gov.pl/zagospodarowanieprzestrzenne/app/StrefaPlanistyczna/PL.ZIPPZP.9667/060103-POG/1POG-553SZ/20251013T000000
przestrzen nazw	PL.ZIPPZP.9667/060103-POG
lokalny id	1POG-553SZ
wersja id	20251013T000000
poczatek wersji obiektu	2025-10-13T00:00
nazwa	strefa wielofunkcyjna z zabudową zagrodową
oznaczenie	553SZ
symbol	SZ
obowiazuje od	2025-10-13
obowiazuje do	obecnie
status	w opracowaniu https://inspire.ec.europa.eu/codelist/ProcessStepGeneralValue/elaboration
charakter ustalenia	ogólnie wiążące https://inspire.ec.europa.eu/codelist/RegulationNatureValue/generallyBinding
profil podstawowy	teren zabudowy zagrodowej teren produkcji w gospodarstwach rolnych teren akwakultury i obsługi rybactwa teren komunikacji teren zieleni urządzonej teren ogrodów działkowych teren infrastruktury technicznej
profil dodatkowy	teren wielkotowarowej produkcji rolnej teren usług teren zieleni naturalnej teren lasu teren wód

maksymalna nadziemna intensywnosc zabudowy	0.8
maksymalny udzial powierzchni zabudowy	60%
maksymalna wysokosc zabudowy	12.0 m
minimalny udzial powierzchni biologicznie czynnej	30%
geometria	
plan	https://www.gov.pl/zagospodarowanieprzestrzenne/app/AktPlanowaniaPrzestrzennego/PL.ZIPPZP.9667/060103-POG/1POG
strefa planistyczna	PL.ZIPPZP.9667_060103-POG_1POG-554SZ_20251013T000000
identifier	https://www.gov.pl/zagospodarowanieprzestrzenne/app/StrefaPlanistyczna/PL.ZIPPZP.9667/060103-POG/1POG-554SZ/20251013T000000
przestrzen nazw	PL.ZIPPZP.9667/060103-POG
lokalny id	1POG-554SZ
wersja id	20251013T000000
poczatek wersji obiektu	2025-10-13T00:00
nazwa	strefa wielofunkcyjna z zabudową zagrodową
oznaczenie	554SZ
symbol	SZ
obowiazuje od	2025-10-13
obowiazuje do	obecnie
status	w opracowaniu https://inspire.ec.europa.eu/codelist/ProcessStepGeneralValue/elaboration
charakter ustalenia	ogólnie wiążące https://inspire.ec.europa.eu/codelist/RegulationNatureValue/generallyBinding
profil podstawowy	teren zabudowy zagrodowej teren produkcji w gospodarstwach rolnych teren akwakultury i obsługi rybactwa teren komunikacji teren zieleni urządzonej teren ogrodów działkowych teren infrastruktury technicznej
profil dodatkowy	teren wielkotowarowej produkcji rolnej teren rolnictwa z zakazem zabudowy

	teren biogazowni teren usług teren zieleni naturalnej teren lasu teren wód
maksymalna nadziemna intensywnosc zabudowy	0.8
maksymalny udzial powierzchni zabudowy	60%
maksymalna wysokosc zabudowy	12.0 m
minimalny udzial powierzchni biologicznie czynnej	30%
geometria	
plan	https://www.gov.pl/zagospodarowanieprzestrzenne/app /AktPlanowaniaPrzestrzennego/PL.ZIPPZP.9667/060103-POG/1POG

strefa planistyczna	PL.ZIPPZP.9667_060103-POG_1POG-555SZ_20251110T115031
identifier	https://www.gov.pl/zagospodarowanieprzestrzenne/app /StrefaPlanistyczna/PL.ZIPPZP.9667/060103-POG/1POG-555SZ /20251110T115031
przestrzen nazw	PL.ZIPPZP.9667/060103-POG
lokalny id	1POG-555SZ
wersja id	20251110T115031
poczatek wersji obiektu	2025-11-10T11:50:31
nazwa	strefa wielofunkcyjna z zabudową zagrodową
oznaczenie	555SZ
symbol	SZ
obowiazuje od	2025-10-13
obowiazuje do	obecnie
status	w opracowaniu https://inspire.ec.europa.eu/codelist/ProcessStepGeneralValue /elaboration
charakter ustalenia	ogólnie wiążące https://inspire.ec.europa.eu/codelist/RegulationNatureValue /generallyBinding
profil podstawowy	teren zabudowy zagrodowej teren produkcji w gospodarstwach rolnych teren akwakultury i obsługi rybactwa teren komunikacji

	teren zieleni urządzonej teren ogrodów działkowych teren infrastruktury technicznej
profil dodatkowy	teren wielkotowarowej produkcji rolnej teren usług teren zieleni naturalnej teren lasu teren wód
maksymalna nadziemna intensywnosc zabudowy	0.8
maksymalny udzial powierzchni zabudowy	60%
maksymalna wysokosc zabudowy	9.0 m
minimalny udzial powierzchni biologicznie czynnej	30%
geometria	
plan	https://www.gov.pl/zagospodarowanieprzestrzenne/app /AktPlanowaniaPrzestrzennego/PL.ZIPPZP.9667/060103-POG/1POG

strefa planistyczna	PL.ZIPPZP.9667_060103-POG_1POG-556SZ_20251103T101254
identifier	https://www.gov.pl/zagospodarowanieprzestrzenne/app /StrefaPlanistyczna/PL.ZIPPZP.9667/060103-POG/1POG-556SZ /20251103T101254
przestrzen nazw	PL.ZIPPZP.9667/060103-POG
lokalny id	1POG-556SZ
wersja id	20251103T101254
poczatek wersji obiektu	2025-11-03T10:12:54
nazwa	strefa wielofunkcyjna z zabudową zagrodową
oznaczenie	556SZ
symbol	SZ
obowiazuje od	2025-10-13
obowiazuje do	obecnie
status	w opracowaniu https://inspire.ec.europa.eu/codelist/ProcessStepGeneralValue /elaboration
charakter ustalenia	ogólnie wiążące https://inspire.ec.europa.eu/codelist/RegulationNatureValue /generallyBinding

profil podstawowy	teren zabudowy zagrodowej teren produkcji w gospodarstwach rolnych teren akwakultury i obsługi rybactwa teren komunikacji teren zieleni urządzonej teren ogrodów działkowych teren infrastruktury technicznej
profil dodatkowy	teren wielkotowarowej produkcji rolnej teren usług teren zieleni naturalnej teren lasu teren wód
maksymalna nadziemna intensywnosc zabudowy	0.8
maksymalny udzial powierzchni zabudowy	60%
maksymalna wysokosc zabudowy	9.0 m
minimalny udzial powierzchni biologicznie czynnej	30%
geometria	
plan	https://www.gov.pl/zagospodarowanieprzestrzenne/app /AktPlanowaniaPrzestrzennego/PL.ZIPPZP.9667/060103-POG/1POG

strefa planistyczna	PL.ZIPPZP.9667_060103-POG_1POG-557SZ_20251013T000000
identifier	https://www.gov.pl/zagospodarowanieprzestrzenne/app /StrefaPlanistyczna/PL.ZIPPZP.9667/060103-POG/1POG-557SZ /20251013T000000
przestrzen nazw	PL.ZIPPZP.9667/060103-POG
lokalny id	1POG-557SZ
wersja id	20251013T000000
poczatek wersji obiektu	2025-10-13T00:00
nazwa	strefa wielofunkcyjna z zabudową zagrodową
oznaczenie	557SZ
symbol	SZ
obowiazuje od	2025-10-13
obowiazuje do	obecnie
status	w opracowaniu https://inspire.ec.europa.eu/codelist/ProcessStepGeneralValue /elaboration

charakter ustalenia	ogólnie wiążące https://inspire.ec.europa.eu/codelist/RegulationNatureValue/generallyBinding
profil podstawowy	teren zabudowy zagrodowej teren produkcji w gospodarstwach rolnych teren akwakultury i obsługi rybactwa teren komunikacji teren zieleni urządzonej teren ogrodów działkowych teren infrastruktury technicznej
profil dodatkowy	teren wielkotowarowej produkcji rolnej teren rolnictwa z zakazem zabudowy teren biogazowni teren usług teren zieleni naturalnej teren lasu teren wód
maksymalna nadziemna intensywnosc zabudowy	0.8
maksymalny udzial powierzchni zabudowy	60%
maksymalna wysokosc zabudowy	12.0 m
minimalny udzial powierzchni biologicznie czynnej	30%
geometria	
plan	https://www.gov.pl/zagospodarowanieprzestrzenne/app/AktPlanowaniaPrzestrzennego/PL.ZIPPZP.9667/060103-POG/1POG

strefa planistyczna	PL.ZIPPZP.9667_060103-POG_1POG-558SZ_20251013T000000
identifier	https://www.gov.pl/zagospodarowanieprzestrzenne/app/StrefaPlanistyczna/PL.ZIPPZP.9667/060103-POG/1POG-558SZ/20251013T000000
przestrzen nazw	PL.ZIPPZP.9667/060103-POG
lokalny id	1POG-558SZ
wersja id	20251013T000000
poczatek wersji obiektu	2025-10-13T00:00
nazwa	strefa wielofunkcyjna z zabudową zagrodową
oznaczenie	558SZ
symbol	SZ
obowiazuje od	2025-10-13

obowiazuje do	obecnie
status	w opracowaniu https://inspire.ec.europa.eu/codelist/ProcessStepGeneralValue/elaboration
charakter ustalenia	ogólnie wiążące https://inspire.ec.europa.eu/codelist/RegulationNatureValue/generallyBinding
profil podstawowy	teren zabudowy zagrodowej teren produkcji w gospodarstwach rolnych teren akwakultury i obsługi rybactwa teren komunikacji teren zieleni urządzonej teren ogrodów działkowych teren infrastruktury technicznej
profil dodatkowy	teren wielkotowarowej produkcji rolnej teren usług teren zieleni naturalnej teren lasu teren wód
maksymalna nadziemna intensywnosc zabudowy	0.8
maksymalny udzial powierzchni zabudowy	60%
maksymalna wysokosc zabudowy	12.0 m
minimalny udzial powierzchni biologicznie czynnej	30%
geometria	
plan	https://www.gov.pl/zagospodarowanieprzestrzenne/app/AktPlanowaniaPrzestrzennego/PL.ZIPPZP.9667/060103-POG/1POG

strefa planistyczna	PL.ZIPPZP.9667_060103-POG_1POG-559SZ_20251013T000000
identifier	https://www.gov.pl/zagospodarowanieprzestrzenne/app/StrefaPlanistyczna/PL.ZIPPZP.9667/060103-POG/1POG-559SZ/20251013T000000
przestrzen nazw	PL.ZIPPZP.9667/060103-POG
lokalny id	1POG-559SZ
wersja id	20251013T000000
poczatek wersji obiektu	2025-10-13T00:00
nazwa	strefa wielofunkcyjna z zabudową zagrodową
oznaczenie	559SZ

symbol	SZ
obowiazuje od	2025-10-13
obowiazuje do	obecnie
status	w opracowaniu https://inspire.ec.europa.eu/codelist/ProcessStepGeneralValue/elaboration
charakter ustalenia	ogólnie wiążące https://inspire.ec.europa.eu/codelist/RegulationNatureValue/generallyBinding
profil podstawowy	teren zabudowy zagrodowej teren produkcji w gospodarstwach rolnych teren akwakultury i obsługi rybactwa teren komunikacji teren zieleni urządzonej teren ogrodów działkowych teren infrastruktury technicznej
profil dodatkowy	teren wielkotowarowej produkcji rolnej teren usług teren zieleni naturalnej teren lasu teren wód
maksymalna nadziemna intensywnosc zabudowy	0.8
maksymalny udzial powierzchni zabudowy	60%
maksymalna wysokosc zabudowy	12.0 m
minimalny udzial powierzchni biologicznie czynnej	30%
geometria	
plan	https://www.gov.pl/zagospodarowanieprzestrzenne/app/AktPlanowaniaPrzestrzennego/PL.ZIPPZP.9667/060103-POG/1POG

strefa planistyczna	PL.ZIPPZP.9667_060103-POG_1POG-560SZ_20251013T000000
identifier	https://www.gov.pl/zagospodarowanieprzestrzenne/app/StrefaPlanistyczna/PL.ZIPPZP.9667/060103-POG/1POG-560SZ/20251013T000000
przestrzen nazw	PL.ZIPPZP.9667/060103-POG
lokalny id	1POG-560SZ
wersja id	20251013T000000

poczatek wersji obiektu	2025-10-13T00:00
nazwa	strefa wielofunkcyjna z zabudową zagrodową
oznaczenie	560SZ
symbol	SZ
obowiazuje od	2025-10-13
obowiazuje do	obecnie
status	w opracowaniu https://inspire.ec.europa.eu/codelist/ProcessStepGeneralValue/elaboration
charakter ustalenia	ogólnie wiążące https://inspire.ec.europa.eu/codelist/RegulationNatureValue/generallyBinding
profil podstawowy	teren zabudowy zagrodowej teren produkcji w gospodarstwach rolnych teren akwakultury i obsługi rybactwa teren komunikacji teren zieleni urządzonej teren ogrodów działkowych teren infrastruktury technicznej
profil dodatkowy	teren wielkotowarowej produkcji rolnej teren usług teren zieleni naturalnej teren lasu teren wód
maksymalna nadziemna intensywnosc zabudowy	0.8
maksymalny udzial powierzchni zabudowy	60%
maksymalna wysokosc zabudowy	12.0 m
minimalny udzial powierzchni biologicznie czynnej	30%
geometria	
plan	https://www.gov.pl/zagospodarowanieprzestrzenne/app/AktPlanowaniaPrzestrzennego/PL.ZIPPZP.9667/060103-POG/1POG
strefa planistyczna	PL.ZIPPZP.9667_060103-POG_1POG-561SZ_20251103T101346
identifier	https://www.gov.pl/zagospodarowanieprzestrzenne/app/StrefaPlanistyczna/PL.ZIPPZP.9667/060103-POG/1POG-561SZ/20251103T101346
przestrzen nazw	PL.ZIPPZP.9667/060103-POG

lokalny id	1POG-561SZ
wersja id	20251103T101346
poczatek wersji obiektu	2025-11-03T10:13:46
nazwa	strefa wielofunkcyjna z zabudową zagrodową
oznaczenie	561SZ
symbol	SZ
obowiazuje od	2025-10-13
obowiazuje do	obecnie
status	w opracowaniu https://inspire.ec.europa.eu/codelist/ProcessStepGeneralValue/elaboration
charakter ustalenia	ogólnie wiążące https://inspire.ec.europa.eu/codelist/RegulationNatureValue/generallyBinding
profil podstawowy	teren zabudowy zagrodowej teren produkcji w gospodarstwach rolnych teren akwakultury i obsługi rybactwa teren komunikacji teren zieleni urządzonej teren ogrodów działkowych teren infrastruktury technicznej
profil dodatkowy	teren wielkotowarowej produkcji rolnej teren usług teren zieleni naturalnej teren lasu teren wód
maksymalna nadziemna intensywnosc zabudowy	0.8
maksymalny udzial powierzchni zabudowy	60%
maksymalna wysokosc zabudowy	12.0 m
minimalny udzial powierzchni biologicznie czynnej	30%
geometria	
plan	https://www.gov.pl/zagospodarowanieprzestrzenne/app/AktPlanowaniaPrzestrzennego/PL.ZIPPZP.9667/060103-POG/1POG

strefa planistyczna	PL.ZIPPZP.9667_060103-POG_1POG-562SZ_20251013T000000
identifier	https://www.gov.pl/zagospodarowanieprzestrzenne/app

	/StrefaPlanistyczna/PL.ZIPPZP.9667/060103-POG/1POG-562SZ /20251013T000000
przestrzen nazw	PL.ZIPPZP.9667/060103-POG
lokalny id	1POG-562SZ
wersja id	20251013T000000
poczatek wersji obiektu	2025-10-13T00:00
nazwa	strefa wielofunkcyjna z zabudową zagrodową
oznaczenie	562SZ
symbol	SZ
obowiazuje od	2025-10-13
obowiazuje do	obecnie
status	w opracowaniu https://inspire.ec.europa.eu/codelist/ProcessStepGeneralValue /elaboration
charakter ustalenia	ogólnie wiążące https://inspire.ec.europa.eu/codelist/RegulationNatureValue /generallyBinding
profil podstawowy	teren zabudowy zagrodowej teren produkcji w gospodarstwach rolnych teren akwakultury i obsługi rybactwa teren komunikacji teren zieleni urządzonej teren ogrodów działkowych teren infrastruktury technicznej
profil dodatkowy	teren wielkotowarowej produkcji rolnej teren usług teren zieleni naturalnej teren lasu teren wód
maksymalna nadziemna intensywnosc zabudowy	0.8
maksymalny udzial powierzchni zabudowy	60%
maksymalna wysokosc zabudowy	12.0 m
minimalny udzial powierzchni biologicznie czynnej	30%
geometria	
plan	https://www.gov.pl/zagospodarowanieprzestrzenne/app /AktPlanowaniaPrzestrzennego/PL.ZIPPZP.9667/060103-POG/1POG

strefa planistyczna	PL.ZIPPZP.9667_060103-POG_1POG-563SZ_20251013T000000
identifier	https://www.gov.pl/zagospodarowanieprzestrzenne/app/StrefaPlanistyczna/PL.ZIPPZP.9667/060103-POG/1POG-563SZ/20251013T000000
przestrzen nazw	PL.ZIPPZP.9667/060103-POG
lokalny id	1POG-563SZ
wersja id	20251013T000000
poczatek wersji obiektu	2025-10-13T00:00
nazwa	strefa wielofunkcyjna z zabudową zagrodową
oznaczenie	563SZ
symbol	SZ
obowiazuje od	2025-10-13
obowiazuje do	obecnie
status	w opracowaniu https://inspire.ec.europa.eu/codelist/ProcessStepGeneralValue/elaboration
charakter ustalenia	ogólnie wiążące https://inspire.ec.europa.eu/codelist/RegulationNatureValue/generallyBinding
profil podstawowy	teren zabudowy zagrodowej teren produkcji w gospodarstwach rolnych teren akwakultury i obsługi rybactwa teren komunikacji teren zieleni urządzonej teren ogrodów działkowych teren infrastruktury technicznej
profil dodatkowy	teren wielkotowarowej produkcji rolnej teren usług teren zieleni naturalnej teren lasu teren wód
maksymalna nadziemna intensywnosc zabudowy	0.8
maksymalny udzial powierzchni zabudowy	60%
maksymalna wysokosc zabudowy	12.0 m
minimalny udzial powierzchni biologicznie czynnej	30%
geometria	



plan	https://www.gov.pl/zagospodarowanieprzestrzenne/app/AktPlanowaniaPrzestrzennego/PL.ZIPPZP.9667/060103-POG/1POG
strefa planistyczna	PL.ZIPPZP.9667_060103-POG_1POG-564SZ_20251013T000000
identifier	https://www.gov.pl/zagospodarowanieprzestrzenne/app/StrefaPlanistyczna/PL.ZIPPZP.9667/060103-POG/1POG-564SZ/20251013T000000
przestrzen nazw	PL.ZIPPZP.9667/060103-POG
lokalny id	1POG-564SZ
wersja id	20251013T000000
poczatek wersji obiektu	2025-10-13T00:00
nazwa	strefa wielofunkcyjna z zabudową zagrodową
oznaczenie	564SZ
symbol	SZ
obowiazuje od	2025-10-13
obowiazuje do	obecnie
status	w opracowaniu https://inspire.ec.europa.eu/codelist/ProcessStepGeneralValue/elaboration
charakter ustalenia	ogólnie wiążące https://inspire.ec.europa.eu/codelist/RegulationNatureValue/generallyBinding
profil podstawowy	teren zabudowy zagrodowej teren produkcji w gospodarstwach rolnych teren akwakultury i obsługi rybactwa teren komunikacji teren zieleni urządzonej teren ogrodów działkowych teren infrastruktury technicznej
profil dodatkowy	teren wielkotowarowej produkcji rolnej teren usług teren zieleni naturalnej teren lasu teren wód
maksymalna nadziemna intensywnosc zabudowy	0.8
maksymalny udzial powierzchni zabudowy	60%

maksymalna wysokosc zabudowy	12.0 m
minimalny udzial powierzchni biologicznie czynnej	30%
geometria	
plan	https://www.gov.pl/zagospodarowanieprzestrzenne/app/AktPlanowaniaPrzestrzennego/PL.ZIPPZP.9667/060103-POG/1POG
strefa planistyczna	PL.ZIPPZP.9667_060103-POG_1POG-565SZ_20251013T000000
identifier	https://www.gov.pl/zagospodarowanieprzestrzenne/app/StrefaPlanistyczna/PL.ZIPPZP.9667/060103-POG/1POG-565SZ/20251013T000000
przestrzen nazw	PL.ZIPPZP.9667/060103-POG
lokalny id	1POG-565SZ
wersja id	20251013T000000
poczatek wersji obiektu	2025-10-13T00:00
nazwa	strefa wielofunkcyjna z zabudową zagrodową
oznaczenie	565SZ
symbol	SZ
obowiazuje od	2025-10-13
obowiazuje do	obecnie
status	w opracowaniu https://inspire.ec.europa.eu/codelist/ProcessStepGeneralValue/elaboration
charakter ustalenia	ogólnie wiążące https://inspire.ec.europa.eu/codelist/RegulationNatureValue/generallyBinding
profil podstawowy	teren zabudowy zagrodowej teren produkcji w gospodarstwach rolnych teren akwakultury i obsługi rybactwa teren komunikacji teren zieleni urządzonej teren ogrodów działkowych teren infrastruktury technicznej
profil dodatkowy	teren wielkotowarowej produkcji rolnej teren usług teren zieleni naturalnej teren lasu teren wód
maksymalna nadziemna	

intensywnosc zabudowy	0.8
maksymalny udzial powierzchni zabudowy	60%
maksymalna wysokosc zabudowy	12.0 m
minimalny udzial powierzchni biologicznie czynnej	30%
geometria	
plan	https://www.gov.pl/zagospodarowanieprzestrzenne/app/AktPlanowaniaPrzestrzennego/PL.ZIPPZP.9667/060103-POG/1POG
strefa planistyczna	PL.ZIPPZP.9667_060103-POG_1POG-566SZ_20251013T000000
identifier	https://www.gov.pl/zagospodarowanieprzestrzenne/app/StrefaPlanistyczna/PL.ZIPPZP.9667/060103-POG/1POG-566SZ/20251013T000000
przestrzen nazw	PL.ZIPPZP.9667/060103-POG
lokalny id	1POG-566SZ
wersja id	20251013T000000
poczatek wersji obiektu	2025-10-13T00:00
nazwa	strefa wielofunkcyjna z zabudową zagrodową
oznaczenie	566SZ
symbol	SZ
obowiazuje od	2025-10-13
obowiazuje do	obecnie
status	w opracowaniu https://inspire.ec.europa.eu/codelist/ProcessStepGeneralValue/elaboration
charakter ustalenia	ogólnie wiążące https://inspire.ec.europa.eu/codelist/RegulationNatureValue/generallyBinding
profil podstawowy	teren zabudowy zagrodowej teren produkcji w gospodarstwach rolnych teren akwakultury i obsługi rybactwa teren komunikacji teren zieleni urządzonej teren ogrodów działkowych teren infrastruktury technicznej
profil dodatkowy	teren wielkotowarowej produkcji rolnej teren usług teren zieleni naturalnej

	teren lasu teren wód
maksymalna nadziemna intensywnosc zabudowy	0.8
maksymalny udzial powierzchni zabudowy	60%
maksymalna wysokosc zabudowy	12.0 m
minimalny udzial powierzchni biologicznie czynnej	30%
geometria	
plan	https://www.gov.pl/zagospodarowanieprzestrzenne/app /AktPlanowaniaPrzestrzennego/PL.ZIPPZP.9667/060103-POG/1POG

strefa planistyczna	PL.ZIPPZP.9667_060103-POG_1POG-567SZ_20251013T000000
identifier	https://www.gov.pl/zagospodarowanieprzestrzenne/app /StrefaPlanistyczna/PL.ZIPPZP.9667/060103-POG/1POG-567SZ /20251013T000000
przestrzen nazw	PL.ZIPPZP.9667/060103-POG
lokalny id	1POG-567SZ
wersja id	20251013T000000
poczatek wersji obiektu	2025-10-13T00:00
nazwa	strefa wielofunkcyjna z zabudową zagrodową
oznaczenie	567SZ
symbol	SZ
obowiazuje od	2025-10-13
obowiazuje do	obecnie
status	w opracowaniu https://inspire.ec.europa.eu/codelist/ProcessStepGeneralValue /elaboration
charakter ustalenia	ogólnie wiążące https://inspire.ec.europa.eu/codelist/RegulationNatureValue /generallyBinding
profil podstawowy	teren zabudowy zagrodowej teren produkcji w gospodarstwach rolnych teren akwakultury i obsługi rybactwa teren komunikacji teren zieleni urządzonej teren ogrodów działkowych teren infrastruktury technicznej

profil dodatkowy	teren wielkotowarowej produkcji rolnej teren usług teren zieleni naturalnej teren lasu teren wód
maksymalna nadziemna intensywnosc zabudowy	0.8
maksymalny udzial powierzchni zabudowy	60%
maksymalna wysokosc zabudowy	12.0 m
minimalny udzial powierzchni biologicznie czynnej	30%
geometria	
plan	https://www.gov.pl/zagospodarowanieprzestrzenne/app /AktPlanowaniaPrzestrzennego/PL.ZIPPZP.9667/060103-POG/1POG

strefa planistyczna	PL.ZIPPZP.9667_060103-POG_1POG-568SZ_20251013T000000
identifier	https://www.gov.pl/zagospodarowanieprzestrzenne/app /StrefaPlanistyczna/PL.ZIPPZP.9667/060103-POG/1POG-568SZ /20251013T000000
przestrzen nazw	PL.ZIPPZP.9667/060103-POG
lokalny id	1POG-568SZ
wersja id	20251013T000000
poczatek wersji obiektu	2025-10-13T00:00
nazwa	strefa wielofunkcyjna z zabudową zagrodową
oznaczenie	568SZ
symbol	SZ
obowiazuje od	2025-10-13
obowiazuje do	obecnie
status	w opracowaniu https://inspire.ec.europa.eu/codelist/ProcessStepGeneralValue /elaboration
charakter ustalenia	ogólnie wiążące https://inspire.ec.europa.eu/codelist/RegulationNatureValue /generallyBinding
profil podstawowy	teren zabudowy zagrodowej teren produkcji w gospodarstwach rolnych teren akwakultury i obsługi rybactwa

	teren komunikacji teren zieleni urządzonej teren ogrodów działkowych teren infrastruktury technicznej
profil dodatkowy	teren wielkotowarowej produkcji rolnej teren usług teren zieleni naturalnej teren lasu teren wód
maksymalna nadziemna intensywnosc zabudowy	0.8
maksymalny udzial powierzchni zabudowy	60%
maksymalna wysokosc zabudowy	12.0 m
minimalny udzial powierzchni biologicznie czynnej	30%
geometria	
plan	https://www.gov.pl/zagospodarowanieprzestrzenne/app/AktPlanowaniaPrzestrzennego/PL.ZIPPZP.9667/060103-POG/1POG

strefa planistyczna	PL.ZIPPZP.9667_060103-POG_1POG-569SZ_20251013T000000
identifier	https://www.gov.pl/zagospodarowanieprzestrzenne/app/StrefaPlanistyczna/PL.ZIPPZP.9667/060103-POG/1POG-569SZ/20251013T000000
przestrzen nazw	PL.ZIPPZP.9667/060103-POG
lokalny id	1POG-569SZ
wersja id	20251013T000000
poczatek wersji obiektu	2025-10-13T00:00
nazwa	strefa wielofunkcyjna z zabudową zagrodową
oznaczenie	569SZ
symbol	SZ
obowiazuje od	2025-10-13
obowiazuje do	obecnie
status	w opracowaniu https://inspire.ec.europa.eu/codelist/ProcessStepGeneralValue/elaboration
charakter ustalenia	ogólnie wiążące https://inspire.ec.europa.eu/codelist/RegulationNatureValue/generallyBinding

profil podstawowy	teren zabudowy zagrodowej teren produkcji w gospodarstwach rolnych teren akwakultury i obsługi rybactwa teren komunikacji teren zieleni urządzonej teren ogrodów działkowych teren infrastruktury technicznej
profil dodatkowy	teren wielkotowarowej produkcji rolnej teren usług teren zieleni naturalnej teren lasu teren wód
maksymalna nadziemna intensywnosc zabudowy	0.8
maksymalny udzial powierzchni zabudowy	60%
maksymalna wysokosc zabudowy	12.0 m
minimalny udzial powierzchni biologicznie czynnej	30%
geometria	
plan	https://www.gov.pl/zagospodarowanieprzestrzenne/app /AktPlanowaniaPrzestrzennego/PL.ZIPPZP.9667/060103-POG/1POG

strefa planistyczna	PL.ZIPPZP.9667_060103-POG_1POG-570SZ_20251013T000000
identifier	https://www.gov.pl/zagospodarowanieprzestrzenne/app /StrefaPlanistyczna/PL.ZIPPZP.9667/060103-POG/1POG-570SZ /20251013T000000
przestrzen nazw	PL.ZIPPZP.9667/060103-POG
lokalny id	1POG-570SZ
wersja id	20251013T000000
poczatek wersji obiektu	2025-10-13T00:00
nazwa	strefa wielofunkcyjna z zabudową zagrodową
oznaczenie	570SZ
symbol	SZ
obowiazuje od	2025-10-13
obowiazuje do	obecnie
status	w opracowaniu https://inspire.ec.europa.eu/codelist/ProcessStepGeneralValue /elaboration

charakter ustalenia	ogólnie wiążące https://inspire.ec.europa.eu/codelist/RegulationNatureValue/generallyBinding
profil podstawowy	teren zabudowy zagrodowej teren produkcji w gospodarstwach rolnych teren akwakultury i obsługi rybactwa teren komunikacji teren zieleni urządzonej teren ogrodów działkowych teren infrastruktury technicznej
profil dodatkowy	teren wielkotowarowej produkcji rolnej teren usług teren zieleni naturalnej teren lasu teren wód
maksymalna nadziemna intensywnosc zabudowy	0.8
maksymalny udzial powierzchni zabudowy	60%
maksymalna wysokosc zabudowy	12.0 m
minimalny udzial powierzchni biologicznie czynnej	30%
geometria	
plan	https://www.gov.pl/zagospodarowanieprzestrzenne/app/AktPlanowaniaPrzestrzennego/PL.ZIPPZP.9667/060103-POG/1POG

strefa planistyczna	PL.ZIPPZP.9667_060103-POG_1POG-571SZ_20251104T085030
identifier	https://www.gov.pl/zagospodarowanieprzestrzenne/app/StrefaPlanistyczna/PL.ZIPPZP.9667/060103-POG/1POG-571SZ/20251104T085030
przestrzen nazw	PL.ZIPPZP.9667/060103-POG
lokalny id	1POG-571SZ
wersja id	20251104T085030
poczatek wersji obiektu	2025-11-04T08:50:30
nazwa	strefa wielofunkcyjna z zabudową zagrodową
oznaczenie	571SZ
symbol	SZ
obowiazuje od	2025-10-13
obowiazuje do	obecnie

status	w opracowaniu https://inspire.ec.europa.eu/codelist/ProcessStepGeneralValue/elaboration
charakter ustalenia	ogólnie wiążące https://inspire.ec.europa.eu/codelist/RegulationNatureValue/generallyBinding
profil podstawowy	teren zabudowy zagrodowej teren produkcji w gospodarstwach rolnych teren akwakultury i obsługi rybactwa teren komunikacji teren zieleni urządzonej teren ogrodów działkowych teren infrastruktury technicznej
profil dodatkowy	teren wielkotowarowej produkcji rolnej teren usług teren zieleni naturalnej teren lasu teren wód
maksymalna nadziemna intensywnosc zabudowy	0.8
maksymalny udzial powierzchni zabudowy	60%
maksymalna wysokosc zabudowy	12.0 m
minimalny udzial powierzchni biologicznie czynnej	30%
geometria	
plan	https://www.gov.pl/zagospodarowanieprzestrzenne/app/AktPlanowaniaPrzestrzennego/PL.ZIPPZP.9667/060103-POG/1POG

strefa planistyczna	PL.ZIPPZP.9667_060103-POG_1POG-572SZ_20251013T000000
identifier	https://www.gov.pl/zagospodarowanieprzestrzenne/app/StrefaPlanistyczna/PL.ZIPPZP.9667/060103-POG/1POG-572SZ/20251013T000000
przestrzen nazw	PL.ZIPPZP.9667/060103-POG
lokalny id	1POG-572SZ
wersja id	20251013T000000
poczatek wersji obiektu	2025-10-13T00:00
nazwa	strefa wielofunkcyjna z zabudową zagrodową
oznaczenie	572SZ
symbol	SZ

obowiazuje od	2025-10-13
obowiazuje do	obecnie
status	w opracowaniu https://inspire.ec.europa.eu/codelist/ProcessStepGeneralValue/elaboration
charakter ustalenia	ogólnie wiążące https://inspire.ec.europa.eu/codelist/RegulationNatureValue/generallyBinding
profil podstawowy	teren zabudowy zagrodowej teren produkcji w gospodarstwach rolnych teren akwakultury i obsługi rybactwa teren komunikacji teren zieleni urządzonej teren ogrodów działkowych teren infrastruktury technicznej
profil dodatkowy	teren wielkotowarowej produkcji rolnej teren usług teren zieleni naturalnej teren lasu teren wód
maksymalna nadziemna intensywnosc zabudowy	0.8
maksymalny udzial powierzchni zabudowy	60%
maksymalna wysokosc zabudowy	12.0 m
minimalny udzial powierzchni biologicznie czynnej	30%
geometria	
plan	https://www.gov.pl/zagospodarowanieprzestrzenne/app/AktPlanowaniaPrzestrzennego/PL.ZIPPZP.9667/060103-POG/1POG

strefa planistyczna	PL.ZIPPZP.9667_060103-POG_1POG-573SZ_20251013T000000
identifier	https://www.gov.pl/zagospodarowanieprzestrzenne/app/StrefaPlanistyczna/PL.ZIPPZP.9667/060103-POG/1POG-573SZ/20251013T000000
przestrzen nazw	PL.ZIPPZP.9667/060103-POG
lokalny id	1POG-573SZ
wersja id	20251013T000000
poczatek wersji obiektu	2025-10-13T00:00
nazwa	strefa wielofunkcyjna z zabudową zagrodową

oznaczenie	573SZ
symbol	SZ
obowiazuje od	2025-10-13
obowiazuje do	obecnie
status	w opracowaniu https://inspire.ec.europa.eu/codelist/ProcessStepGeneralValue/elaboration
charakter ustalenia	ogólnie wiążące https://inspire.ec.europa.eu/codelist/RegulationNatureValue/generallyBinding
profil podstawowy	teren zabudowy zagrodowej teren produkcji w gospodarstwach rolnych teren akwakultury i obsługi rybactwa teren komunikacji teren zieleni urządzonej teren ogrodów działkowych teren infrastruktury technicznej
profil dodatkowy	teren wielkotowarowej produkcji rolnej teren usług teren zieleni naturalnej teren lasu teren wód
maksymalna nadziemna intensywnosc zabudowy	0.8
maksymalny udzial powierzchni zabudowy	60%
maksymalna wysokosc zabudowy	12.0 m
minimalny udzial powierzchni biologicznie czynnej	30%
geometria	
plan	https://www.gov.pl/zagospodarowanieprzestrzenne/app/AktPlanowaniaPrzestrzennego/PL.ZIPPZP.9667/060103-POG/1POG

strefa planistyczna	PL.ZIPPZP.9667_060103-POG_1POG-574SZ_20251013T000000
identifier	https://www.gov.pl/zagospodarowanieprzestrzenne/app/StrefaPlanistyczna/PL.ZIPPZP.9667/060103-POG/1POG-574SZ/20251013T000000
przestrzen nazw	PL.ZIPPZP.9667/060103-POG
lokalny id	1POG-574SZ
wersja id	20251013T000000

poczatek wersji obiektu	2025-10-13T00:00
nazwa	strefa wielofunkcyjna z zabudową zagrodową
oznaczenie	574SZ
symbol	SZ
obowiazuje od	2025-10-13
obowiazuje do	obecnie
status	w opracowaniu https://inspire.ec.europa.eu/codelist/ProcessStepGeneralValue/elaboration
charakter ustalenia	ogólnie wiążące https://inspire.ec.europa.eu/codelist/RegulationNatureValue/generallyBinding
profil podstawowy	teren zabudowy zagrodowej teren produkcji w gospodarstwach rolnych teren akwakultury i obsługi rybactwa teren komunikacji teren zieleni urządzonej teren ogrodów działkowych teren infrastruktury technicznej
profil dodatkowy	teren wielkotowarowej produkcji rolnej teren usług teren zieleni naturalnej teren lasu teren wód
maksymalna nadziemna intensywnosc zabudowy	0.8
maksymalny udzial powierzchni zabudowy	60%
maksymalna wysokosc zabudowy	12.0 m
minimalny udzial powierzchni biologicznie czynnej	30%
geometria	
plan	https://www.gov.pl/zagospodarowanieprzestrzenne/app/AktPlanowaniaPrzestrzennego/PL.ZIPPZP.9667/060103-POG/1POG

strefa planistyczna	PL.ZIPPZP.9667_060103-POG_1POG-575SZ_20251013T000000
identifier	https://www.gov.pl/zagospodarowanieprzestrzenne/app/StrefaPlanistyczna/PL.ZIPPZP.9667/060103-POG/1POG-575SZ/20251013T000000

przestrzen nazw	PL.ZIPPZP.9667/060103-POG
lokalny id	1POG-575SZ
wersja id	20251013T000000
poczatek wersji obiektu	2025-10-13T00:00
nazwa	strefa wielofunkcyjna z zabudową zagrodową
oznaczenie	575SZ
symbol	SZ
obowiazuje od	2025-10-13
obowiazuje do	obecnie
status	w opracowaniu https://inspire.ec.europa.eu/codelist/ProcessStepGeneralValue/elaboration
charakter ustalenia	ogólnie wiążące https://inspire.ec.europa.eu/codelist/RegulationNatureValue/generallyBinding
profil podstawowy	teren zabudowy zagrodowej teren produkcji w gospodarstwach rolnych teren akwakultury i obsługi rybactwa teren komunikacji teren zieleni urządzonej teren ogrodów działkowych teren infrastruktury technicznej
profil dodatkowy	teren wielkotowarowej produkcji rolnej teren usług teren zieleni naturalnej teren lasu teren wód
maksymalna nadziemna intensywnosc zabudowy	0.8
maksymalny udzial powierzchni zabudowy	60%
maksymalna wysokosc zabudowy	12.0 m
minimalny udzial powierzchni biologicznie czynnej	30%
geometria	
plan	https://www.gov.pl/zagospodarowanieprzestrzenne/app/AktPlanowaniaPrzestrzennego/PL.ZIPPZP.9667/060103-POG/1POG
strefa planistyczna	PL.ZIPPZP.9667_060103-POG_1POG-576SZ_20251013T000000

identifier	https://www.gov.pl/zagospodarowanieprzestrzenne/app /StrefaPlanistyczna/PL.ZIPPZP.9667/060103-POG/1POG-576SZ /20251013T000000
przestrzen nazw	PL.ZIPPZP.9667/060103-POG
lokalny id	1POG-576SZ
wersja id	20251013T000000
poczatek wersji obiektu	2025-10-13T00:00
nazwa	strefa wielofunkcyjna z zabudową zagrodową
oznaczenie	576SZ
symbol	SZ
obowiazuje od	2025-10-13
obowiazuje do	obecnie
status	w opracowaniu https://inspire.ec.europa.eu/codelist/ProcessStepGeneralValue /elaboration
charakter ustalenia	ogólnie wiążące https://inspire.ec.europa.eu/codelist/RegulationNatureValue /generallyBinding
profil podstawowy	teren zabudowy zagrodowej teren produkcji w gospodarstwach rolnych teren akwakultury i obsługi rybactwa teren komunikacji teren zieleni urządzonej teren ogrodów działkowych teren infrastruktury technicznej
profil dodatkowy	teren wielkotowarowej produkcji rolnej teren usług teren zieleni naturalnej teren lasu teren wód
maksymalna nadziemna intensywnosc zabudowy	0.8
maksymalny udzial powierzchni zabudowy	60%
maksymalna wysokosc zabudowy	12.0 m
minimalny udzial powierzchni biologicznie czynnej	30%
geometria	
plan	https://www.gov.pl/zagospodarowanieprzestrzenne/app

	/AktPlanowaniaPrzestrzennego/PL.ZIPPZP.9667/060103-POG/1POG
strefa planistyczna	PL.ZIPPZP.9667_060103-POG_1POG-577SZ_20251013T000000
identifier	https://www.gov.pl/zagospodarowanieprzestrzenne/app /StrefaPlanistyczna/PL.ZIPPZP.9667/060103-POG/1POG-577SZ /20251013T000000
przestrzen nazw	PL.ZIPPZP.9667/060103-POG
lokalny id	1POG-577SZ
wersja id	20251013T000000
poczatek wersji obiektu	2025-10-13T00:00
nazwa	strefa wielofunkcyjna z zabudową zagrodową
oznaczenie	577SZ
symbol	SZ
obowiazuje od	2025-10-13
obowiazuje do	obecnie
status	w opracowaniu https://inspire.ec.europa.eu/codelist/ProcessStepGeneralValue /elaboration
charakter ustalenia	ogólnie wiążące https://inspire.ec.europa.eu/codelist/RegulationNatureValue /generallyBinding
profil podstawowy	teren zabudowy zagrodowej teren produkcji w gospodarstwach rolnych teren akwakultury i obsługi rybactwa teren komunikacji teren zieleni urządzonej teren ogrodów działkowych teren infrastruktury technicznej
profil dodatkowy	teren wielkotowarowej produkcji rolnej teren usług teren zieleni naturalnej teren lasu teren wód
maksymalna nadziemna intensywnosc zabudowy	0.8
maksymalny udzial powierzchni zabudowy	60%
maksymalna wysokosc zabudowy	12.0 m
minimalny udzial powierzchni biologicznie czynnej	30%
geometria	



plan	https://www.gov.pl/zagospodarowanieprzestrzenne/app/AktPlanowaniaPrzestrzennego/PL.ZIPPZP.9667/060103-POG/1POG
strefa planistyczna	PL.ZIPPZP.9667_060103-POG_1POG-578SZ_20251013T000000
identifier	https://www.gov.pl/zagospodarowanieprzestrzenne/app/StrefaPlanistyczna/PL.ZIPPZP.9667/060103-POG/1POG-578SZ/20251013T000000
przestrzen nazw	PL.ZIPPZP.9667/060103-POG
lokalny id	1POG-578SZ
wersja id	20251013T000000
poczatek wersji obiektu	2025-10-13T00:00
nazwa	strefa wielofunkcyjna z zabudową zagrodową
oznaczenie	578SZ
symbol	SZ
obowiazuje od	2025-10-13
obowiazuje do	obecnie
status	w opracowaniu https://inspire.ec.europa.eu/codelist/ProcessStepGeneralValue/elaboration
charakter ustalenia	ogólnie wiążące https://inspire.ec.europa.eu/codelist/RegulationNatureValue/generallyBinding
profil podstawowy	teren zabudowy zagrodowej teren produkcji w gospodarstwach rolnych teren akwakultury i obsługi rybactwa teren komunikacji teren zieleni urządzonej teren ogrodów działkowych teren infrastruktury technicznej
profil dodatkowy	teren wielkotowarowej produkcji rolnej teren usług teren zieleni naturalnej teren lasu teren wód
maksymalna nadziemna intensywnosc zabudowy	0.8
maksymalny udzial powierzchni zabudowy	60%

maksymalna wysokosc zabudowy	12.0 m
minimalny udzial powierzchni biologicznie czynnej	30%
geometria	
plan	https://www.gov.pl/zagospodarowanieprzestrzenne/app/AktPlanowaniaPrzestrzennego/PL.ZIPPZP.9667/060103-POG/1POG
strefa planistyczna	PL.ZIPPZP.9667_060103-POG_1POG-579SZ_20251013T000000
identifier	https://www.gov.pl/zagospodarowanieprzestrzenne/app/StrefaPlanistyczna/PL.ZIPPZP.9667/060103-POG/1POG-579SZ/20251013T000000
przestrzen nazw	PL.ZIPPZP.9667/060103-POG
lokalny id	1POG-579SZ
wersja id	20251013T000000
poczatek wersji obiektu	2025-10-13T00:00
nazwa	strefa wielofunkcyjna z zabudową zagrodową
oznaczenie	579SZ
symbol	SZ
obowiazuje od	2025-10-13
obowiazuje do	obecnie
status	w opracowaniu https://inspire.ec.europa.eu/codelist/ProcessStepGeneralValue/elaboration
charakter ustalenia	ogólnie wiążące https://inspire.ec.europa.eu/codelist/RegulationNatureValue/generallyBinding
profil podstawowy	teren zabudowy zagrodowej teren produkcji w gospodarstwach rolnych teren akwakultury i obsługi rybactwa teren komunikacji teren zieleni urządzonej teren ogrodów działkowych teren infrastruktury technicznej
profil dodatkowy	teren wielkotowarowej produkcji rolnej teren usług teren zieleni naturalnej teren lasu teren wód
maksymalna nadziemna	

intensywnosc zabudowy	0.8
maksymalny udzial powierzchni zabudowy	60%
maksymalna wysokosc zabudowy	12.0 m
minimalny udzial powierzchni biologicznie czynnej	30%
geometria	
plan	https://www.gov.pl/zagospodarowanieprzestrzenne/app /AktPlanowaniaPrzestrzennego/PL.ZIPPZP.9667/060103-POG/1POG
strefa planistyczna	PL.ZIPPZP.9667_060103-POG_1POG-580SZ_20251013T000000
identifier	https://www.gov.pl/zagospodarowanieprzestrzenne/app /StrefaPlanistyczna/PL.ZIPPZP.9667/060103-POG/1POG-580SZ /20251013T000000
przestrzen nazw	PL.ZIPPZP.9667/060103-POG
lokalny id	1POG-580SZ
wersja id	20251013T000000
poczatek wersji obiektu	2025-10-13T00:00
nazwa	strefa wielofunkcyjna z zabudową zagrodową
oznaczenie	580SZ
symbol	SZ
obowiazuje od	2025-10-13
obowiazuje do	obecnie
status	w opracowaniu https://inspire.ec.europa.eu/codelist/ProcessStepGeneralValue /elaboration
charakter ustalenia	ogólnie wiążące https://inspire.ec.europa.eu/codelist/RegulationNatureValue /generallyBinding
profil podstawowy	teren zabudowy zagrodowej teren produkcji w gospodarstwach rolnych teren akwakultury i obsługi rybactwa teren komunikacji teren zieleni urządzonej teren ogrodów działkowych teren infrastruktury technicznej
profil dodatkowy	teren wielkotowarowej produkcji rolnej teren usług teren zieleni naturalnej

	teren lasu teren wód
maksymalna nadziemna intensywnosc zabudowy	0.8
maksymalny udzial powierzchni zabudowy	60%
maksymalna wysokosc zabudowy	12.0 m
minimalny udzial powierzchni biologicznie czynnej	30%
geometria	
plan	https://www.gov.pl/zagospodarowanieprzestrzenne/app /AktPlanowaniaPrzestrzennego/PL.ZIPPZP.9667/060103-POG/1POG

strefa planistyczna	PL.ZIPPZP.9667_060103-POG_1POG-581SZ_20251013T000000
identifier	https://www.gov.pl/zagospodarowanieprzestrzenne/app /StrefaPlanistyczna/PL.ZIPPZP.9667/060103-POG/1POG-581SZ /20251013T000000
przestrzen nazw	PL.ZIPPZP.9667/060103-POG
lokalny id	1POG-581SZ
wersja id	20251013T000000
poczatek wersji obiektu	2025-10-13T00:00
nazwa	strefa wielofunkcyjna z zabudową zagrodową
oznaczenie	581SZ
symbol	SZ
obowiazuje od	2025-10-13
obowiazuje do	obecnie
status	w opracowaniu https://inspire.ec.europa.eu/codelist/ProcessStepGeneralValue /elaboration
charakter ustalenia	ogólnie wiążące https://inspire.ec.europa.eu/codelist/RegulationNatureValue /generallyBinding
profil podstawowy	teren zabudowy zagrodowej teren produkcji w gospodarstwach rolnych teren akwakultury i obsługi rybactwa teren komunikacji teren zieleni urządzonej teren ogrodów działkowych teren infrastruktury technicznej

profil dodatkowy	teren wielkotowarowej produkcji rolnej teren usług teren zieleni naturalnej teren lasu teren wód
maksymalna nadziemna intensywnosc zabudowy	0.8
maksymalny udzial powierzchni zabudowy	60%
maksymalna wysokosc zabudowy	12.0 m
minimalny udzial powierzchni biologicznie czynnej	30%
geometria	
plan	https://www.gov.pl/zagospodarowanieprzestrzenne/app /AktPlanowaniaPrzestrzennego/PL.ZIPPZP.9667/060103-POG/1POG

strefa planistyczna	PL.ZIPPZP.9667_060103-POG_1POG-582SZ_20251013T000000
identifier	https://www.gov.pl/zagospodarowanieprzestrzenne/app /StrefaPlanistyczna/PL.ZIPPZP.9667/060103-POG/1POG-582SZ /20251013T000000
przestrzen nazw	PL.ZIPPZP.9667/060103-POG
lokalny id	1POG-582SZ
wersja id	20251013T000000
poczatek wersji obiektu	2025-10-13T00:00
nazwa	strefa wielofunkcyjna z zabudową zagrodową
oznaczenie	582SZ
symbol	SZ
obowiazuje od	2025-10-13
obowiazuje do	obecnie
status	w opracowaniu https://inspire.ec.europa.eu/codelist/ProcessStepGeneralValue /elaboration
charakter ustalenia	ogólnie wiążące https://inspire.ec.europa.eu/codelist/RegulationNatureValue /generallyBinding
profil podstawowy	teren zabudowy zagrodowej teren produkcji w gospodarstwach rolnych teren akwakultury i obsługi rybactwa

	teren komunikacji teren zieleni urządzonej teren ogrodów działkowych teren infrastruktury technicznej
profil dodatkowy	teren wielkotowarowej produkcji rolnej teren usług teren zieleni naturalnej teren lasu teren wód
maksymalna nadziemna intensywnosc zabudowy	0.8
maksymalny udzial powierzchni zabudowy	60%
maksymalna wysokosc zabudowy	12.0 m
minimalny udzial powierzchni biologicznie czynnej	30%
geometria	
plan	https://www.gov.pl/zagospodarowanieprzestrzenne/app /AktPlanowaniaPrzestrzennego/PL.ZIPPZP.9667/060103-POG/1POG

strefa planistyczna	PL.ZIPPZP.9667_060103-POG_1POG-583SZ_20251013T000000
identifier	https://www.gov.pl/zagospodarowanieprzestrzenne/app /StrefaPlanistyczna/PL.ZIPPZP.9667/060103-POG/1POG-583SZ /20251013T000000
przestrzen nazw	PL.ZIPPZP.9667/060103-POG
lokalny id	1POG-583SZ
wersja id	20251013T000000
poczatek wersji obiektu	2025-10-13T00:00
nazwa	strefa wielofunkcyjna z zabudową zagrodową
oznaczenie	583SZ
symbol	SZ
obowiazuje od	2025-10-13
obowiazuje do	obecnie
status	w opracowaniu https://inspire.ec.europa.eu/codelist/ProcessStepGeneralValue /elaboration
charakter ustalenia	ogólnie wiążące https://inspire.ec.europa.eu/codelist/RegulationNatureValue /generallyBinding

profil podstawowy	teren zabudowy zagrodowej teren produkcji w gospodarstwach rolnych teren akwakultury i obsługi rybactwa teren komunikacji teren zieleni urządzonej teren ogrodów działkowych teren infrastruktury technicznej
profil dodatkowy	teren wielkotowarowej produkcji rolnej teren usług teren zieleni naturalnej teren lasu teren wód
maksymalna nadziemna intensywnosc zabudowy	0.8
maksymalny udzial powierzchni zabudowy	60%
maksymalna wysokosc zabudowy	12.0 m
minimalny udzial powierzchni biologicznie czynnej	30%
geometria	
plan	https://www.gov.pl/zagospodarowanieprzestrzenne/app /AktPlanowaniaPrzestrzennego/PL.ZIPPZP.9667/060103-POG/1POG

strefa planistyczna	PL.ZIPPZP.9667_060103-POG_1POG-584SZ_20251013T000000
identifier	https://www.gov.pl/zagospodarowanieprzestrzenne/app /StrefaPlanistyczna/PL.ZIPPZP.9667/060103-POG/1POG-584SZ /20251013T000000
przestrzen nazw	PL.ZIPPZP.9667/060103-POG
lokalny id	1POG-584SZ
wersja id	20251013T000000
poczatek wersji obiektu	2025-10-13T00:00
nazwa	strefa wielofunkcyjna z zabudową zagrodową
oznaczenie	584SZ
symbol	SZ
obowiazuje od	2025-10-13
obowiazuje do	obecnie
status	w opracowaniu https://inspire.ec.europa.eu/codelist/ProcessStepGeneralValue /elaboration

charakter ustalenia	ogólnie wiążące https://inspire.ec.europa.eu/codelist/RegulationNatureValue/generallyBinding
profil podstawowy	teren zabudowy zagrodowej teren produkcji w gospodarstwach rolnych teren akwakultury i obsługi rybactwa teren komunikacji teren zieleni urządzonej teren ogrodów działkowych teren infrastruktury technicznej
profil dodatkowy	teren wielkotowarowej produkcji rolnej teren usług teren zieleni naturalnej teren lasu teren wód
maksymalna nadziemna intensywnosc zabudowy	0.8
maksymalny udzial powierzchni zabudowy	60%
maksymalna wysokosc zabudowy	12.0 m
minimalny udzial powierzchni biologicznie czynnej	30%
geometria	
plan	https://www.gov.pl/zagospodarowanieprzestrzenne/app/AktPlanowaniaPrzestrzennego/PL.ZIPPZP.9667/060103-POG/1POG

strefa planistyczna	PL.ZIPPZP.9667_060103-POG_1POG-585SZ_20251103T092333
identifier	https://www.gov.pl/zagospodarowanieprzestrzenne/app/StrefaPlanistyczna/PL.ZIPPZP.9667/060103-POG/1POG-585SZ/20251103T092333
przestrzen nazw	PL.ZIPPZP.9667/060103-POG
lokalny id	1POG-585SZ
wersja id	20251103T092333
poczatek wersji obiektu	2025-11-03T09:23:33
nazwa	strefa wielofunkcyjna z zabudową zagrodową
oznaczenie	585SZ
symbol	SZ
obowiazuje od	2025-10-13
obowiazuje do	obecnie

status	w opracowaniu https://inspire.ec.europa.eu/codelist/ProcessStepGeneralValue/elaboration
charakter ustalenia	ogólnie wiążące https://inspire.ec.europa.eu/codelist/RegulationNatureValue/generallyBinding
profil podstawowy	teren zabudowy zagrodowej teren produkcji w gospodarstwach rolnych teren akwakultury i obsługi rybactwa teren komunikacji teren zieleni urządzonej teren ogrodów działkowych teren infrastruktury technicznej
profil dodatkowy	teren wielkotowarowej produkcji rolnej teren usług teren zieleni naturalnej teren lasu teren wód
maksymalna nadziemna intensywnosc zabudowy	0.8
maksymalny udzial powierzchni zabudowy	60%
maksymalna wysokosc zabudowy	9.0 m
minimalny udzial powierzchni biologicznie czynnej	30%
geometria	
plan	https://www.gov.pl/zagospodarowanieprzestrzenne/app/AktPlanowaniaPrzestrzennego/PL.ZIPPZP.9667/060103-POG/1POG

strefa planistyczna	PL.ZIPPZP.9667_060103-POG_1POG-586SZ_20251103T100406
identifier	https://www.gov.pl/zagospodarowanieprzestrzenne/app/StrefaPlanistyczna/PL.ZIPPZP.9667/060103-POG/1POG-586SZ/20251103T100406
przestrzen nazw	PL.ZIPPZP.9667/060103-POG
lokalny id	1POG-586SZ
wersja id	20251103T100406
poczatek wersji obiektu	2025-11-03T10:04:06
nazwa	strefa wielofunkcyjna z zabudową zagrodową
oznaczenie	586SZ
symbol	SZ

obowiazuje od	2025-10-13
obowiazuje do	obecnie
status	w opracowaniu https://inspire.ec.europa.eu/codelist/ProcessStepGeneralValue/elaboration
charakter ustalenia	ogólnie wiążące https://inspire.ec.europa.eu/codelist/RegulationNatureValue/generallyBinding
profil podstawowy	teren zabudowy zagrodowej teren produkcji w gospodarstwach rolnych teren akwakultury i obsługi rybactwa teren komunikacji teren zieleni urządzonej teren ogrodów działkowych teren infrastruktury technicznej
profil dodatkowy	teren wielkotowarowej produkcji rolnej teren usług teren zieleni naturalnej teren lasu teren wód
maksymalna nadziemna intensywnosc zabudowy	0.8
maksymalny udzial powierzchni zabudowy	60%
maksymalna wysokosc zabudowy	9.0 m
minimalny udzial powierzchni biologicznie czynnej	30%
geometria	
plan	https://www.gov.pl/zagospodarowanieprzestrzenne/app/AktPlanowaniaPrzestrzennego/PL.ZIPPZP.9667/060103-POG/1POG

strefa planistyczna	PL.ZIPPZP.9667_060103-POG_1POG-587SZ_20251013T000000
identifier	https://www.gov.pl/zagospodarowanieprzestrzenne/app/StrefaPlanistyczna/PL.ZIPPZP.9667/060103-POG/1POG-587SZ/20251013T000000
przestrzen nazw	PL.ZIPPZP.9667/060103-POG
lokalny id	1POG-587SZ
wersja id	20251013T000000
poczatek wersji obiektu	2025-10-13T00:00
nazwa	strefa wielofunkcyjna z zabudową zagrodową

oznaczenie	587SZ
symbol	SZ
obowiazuje od	2025-10-13
obowiazuje do	obecnie
status	w opracowaniu https://inspire.ec.europa.eu/codelist/ProcessStepGeneralValue/elaboration
charakter ustalenia	ogólnie wiążące https://inspire.ec.europa.eu/codelist/RegulationNatureValue/generallyBinding
profil podstawowy	teren zabudowy zagrodowej teren produkcji w gospodarstwach rolnych teren akwakultury i obsługi rybactwa teren komunikacji teren zieleni urządzonej teren ogrodów działkowych teren infrastruktury technicznej
profil dodatkowy	teren wielkotowarowej produkcji rolnej teren usług teren zieleni naturalnej teren lasu teren wód
maksymalna nadziemna intensywnosc zabudowy	0.8
maksymalny udzial powierzchni zabudowy	60%
maksymalna wysokosc zabudowy	12.0 m
minimalny udzial powierzchni biologicznie czynnej	30%
geometria	
plan	https://www.gov.pl/zagospodarowanieprzestrzenne/app/AktPlanowaniaPrzestrzennego/PL.ZIPPZP.9667/060103-POG/1POG

strefa planistyczna	PL.ZIPPZP.9667_060103-POG_1POG-588SZ_20251103T100415
identifier	https://www.gov.pl/zagospodarowanieprzestrzenne/app/StrefaPlanistyczna/PL.ZIPPZP.9667/060103-POG/1POG-588SZ/20251103T100415
przestrzen nazw	PL.ZIPPZP.9667/060103-POG
lokalny id	1POG-588SZ
wersja id	20251103T100415

poczatek wersji obiektu	2025-11-03T10:04:15
nazwa	strefa wielofunkcyjna z zabudową zagrodową
oznaczenie	588SZ
symbol	SZ
obowiazuje od	2025-10-13
obowiazuje do	obecnie
status	w opracowaniu https://inspire.ec.europa.eu/codelist/ProcessStepGeneralValue/elaboration
charakter ustalenia	ogólnie wiążące https://inspire.ec.europa.eu/codelist/RegulationNatureValue/generallyBinding
profil podstawowy	teren zabudowy zagrodowej teren produkcji w gospodarstwach rolnych teren akwakultury i obsługi rybactwa teren komunikacji teren zieleni urządzonej teren ogrodów działkowych teren infrastruktury technicznej
profil dodatkowy	teren wielkotowarowej produkcji rolnej teren usług teren zieleni naturalnej teren lasu teren wód
maksymalna nadziemna intensywnosc zabudowy	0.8
maksymalny udzial powierzchni zabudowy	60%
maksymalna wysokosc zabudowy	9.0 m
minimalny udzial powierzchni biologicznie czynnej	30%
geometria	
plan	https://www.gov.pl/zagospodarowanieprzestrzenne/app/AktPlanowaniaPrzestrzennego/PL.ZIPPZP.9667/060103-POG/1POG

strefa planistyczna	PL.ZIPPZP.9667_060103-POG_1POG-589SZ_20251013T000000
identifier	https://www.gov.pl/zagospodarowanieprzestrzenne/app/StrefaPlanistyczna/PL.ZIPPZP.9667/060103-POG/1POG-589SZ/20251013T000000

przestrzen nazw	PL.ZIPPZP.9667/060103-POG
lokalny id	1POG-589SZ
wersja id	20251013T000000
poczatek wersji obiektu	2025-10-13T00:00
nazwa	strefa wielofunkcyjna z zabudową zagrodową
oznaczenie	589SZ
symbol	SZ
obowiazuje od	2025-10-13
obowiazuje do	obecnie
status	w opracowaniu https://inspire.ec.europa.eu/codelist/ProcessStepGeneralValue/elaboration
charakter ustalenia	ogólnie wiążące https://inspire.ec.europa.eu/codelist/RegulationNatureValue/generallyBinding
profil podstawowy	teren zabudowy zagrodowej teren produkcji w gospodarstwach rolnych teren akwakultury i obsługi rybactwa teren komunikacji teren zieleni urządzonej teren ogrodów działkowych teren infrastruktury technicznej
profil dodatkowy	teren wielkotowarowej produkcji rolnej teren usług teren zieleni naturalnej teren lasu teren wód
maksymalna nadziemna intensywnosc zabudowy	0.8
maksymalny udzial powierzchni zabudowy	60%
maksymalna wysokosc zabudowy	12.0 m
minimalny udzial powierzchni biologicznie czynnej	30%
geometria	
plan	https://www.gov.pl/zagospodarowanieprzestrzenne/app/AktPlanowaniaPrzestrzennego/PL.ZIPPZP.9667/060103-POG/1POG
strefa planistyczna	PL.ZIPPZP.9667_060103-POG_1POG-590SZ_20251104T095421

identifier	https://www.gov.pl/zagospodarowanieprzestrzenne/app /StrefaPlanistyczna/PL.ZIPPZP.9667/060103-POG/1POG-590SZ /20251104T095421
przestrzen nazw	PL.ZIPPZP.9667/060103-POG
lokalny id	1POG-590SZ
wersja id	20251104T095421
poczatek wersji obiektu	2025-11-04T09:54:21
nazwa	strefa wielofunkcyjna z zabudową zagrodową
oznaczenie	590SZ
symbol	SZ
obowiazuje od	2025-10-13
obowiazuje do	obecnie
status	w opracowaniu https://inspire.ec.europa.eu/codelist/ProcessStepGeneralValue /elaboration
charakter ustalenia	ogólnie wiążące https://inspire.ec.europa.eu/codelist/RegulationNatureValue /generallyBinding
profil podstawowy	teren zabudowy zagrodowej teren produkcji w gospodarstwach rolnych teren akwakultury i obsługi rybactwa teren komunikacji teren zieleni urządzonej teren ogrodów działkowych teren infrastruktury technicznej
profil dodatkowy	teren wielkotowarowej produkcji rolnej teren usług teren zieleni naturalnej teren lasu teren wód
maksymalna nadziemna intensywnosc zabudowy	0.8
maksymalny udzial powierzchni zabudowy	60%
maksymalna wysokosc zabudowy	12.0 m
minimalny udzial powierzchni biologicznie czynnej	30%
geometria	
plan	https://www.gov.pl/zagospodarowanieprzestrzenne/app

	/AktPlanowaniaPrzestrzennego/PL.ZIPPZP.9667/060103-POG/1POG
strefa planistyczna	PL.ZIPPZP.9667_060103-POG_1POG-591SZ_20251106T214515
identifier	https://www.gov.pl/zagospodarowanieprzestrzenne/app /StrefaPlanistyczna/PL.ZIPPZP.9667/060103-POG/1POG-591SZ /20251106T214515
przestrzen nazw	PL.ZIPPZP.9667/060103-POG
lokalny id	1POG-591SZ
wersja id	20251106T214515
poczatek wersji obiektu	2025-11-06T21:45:15
nazwa	strefa wielofunkcyjna z zabudową zagrodową
oznaczenie	591SZ
symbol	SZ
obowiazuje od	2025-10-13
obowiazuje do	obecnie
status	w opracowaniu https://inspire.ec.europa.eu/codelist/ProcessStepGeneralValue /elaboration
charakter ustalenia	ogólnie wiążące https://inspire.ec.europa.eu/codelist/RegulationNatureValue /generallyBinding
profil podstawowy	teren zabudowy zagrodowej teren produkcji w gospodarstwach rolnych teren akwakultury i obsługi rybactwa teren komunikacji teren zieleni urządzonej teren ogrodów działkowych teren infrastruktury technicznej
profil dodatkowy	teren wielkotowarowej produkcji rolnej teren usług teren zieleni naturalnej teren lasu teren wód
maksymalna nadziemna intensywnosc zabudowy	0.8
maksymalny udzial powierzchni zabudowy	60%
maksymalna wysokosc zabudowy	12.0 m
minimalny udzial powierzchni biologicznie czynnej	30%
geometria	



plan	https://www.gov.pl/zagospodarowanieprzestrzenne/app/AktPlanowaniaPrzestrzennego/PL.ZIPPZP.9667/060103-POG/1POG
strefa planistyczna	PL.ZIPPZP.9667_060103-POG_1POG-592SZ_20251102T165713
identifier	https://www.gov.pl/zagospodarowanieprzestrzenne/app/StrefaPlanistyczna/PL.ZIPPZP.9667/060103-POG/1POG-592SZ/20251102T165713
przestrzen nazw	PL.ZIPPZP.9667/060103-POG
lokalny id	1POG-592SZ
wersja id	20251102T165713
poczatek wersji obiektu	2025-11-02T16:57:13
nazwa	strefa wielofunkcyjna z zabudową zagrodową
oznaczenie	592SZ
symbol	SZ
obowiazuje od	2025-10-13
obowiazuje do	obecnie
status	w opracowaniu https://inspire.ec.europa.eu/codelist/ProcessStepGeneralValue/elaboration
charakter ustalenia	ogólnie wiążące https://inspire.ec.europa.eu/codelist/RegulationNatureValue/generallyBinding
profil podstawowy	teren zabudowy zagrodowej teren produkcji w gospodarstwach rolnych teren akwakultury i obsługi rybactwa teren komunikacji teren zieleni urządzonej teren ogrodów działkowych teren infrastruktury technicznej
profil dodatkowy	teren wielkotowarowej produkcji rolnej teren usług teren zieleni naturalnej teren lasu teren wód
maksymalna nadziemna intensywnosc zabudowy	0.8
maksymalny udzial powierzchni zabudowy	60%

maksymalna wysokosc zabudowy	9.0 m
minimalny udzial powierzchni biologicznie czynnej	30%
geometria	
plan	https://www.gov.pl/zagospodarowanieprzestrzenne/app/AktPlanowaniaPrzestrzennego/PL.ZIPPZP.9667/060103-POG/1POG
strefa planistyczna	PL.ZIPPZP.9667_060103-POG_1POG-593SZ_20251110T124410
identifier	https://www.gov.pl/zagospodarowanieprzestrzenne/app/StrefaPlanistyczna/PL.ZIPPZP.9667/060103-POG/1POG-593SZ/20251110T124410
przestrzen nazw	PL.ZIPPZP.9667/060103-POG
lokalny id	1POG-593SZ
wersja id	20251110T124410
poczatek wersji obiektu	2025-11-10T12:44:10
nazwa	strefa wielofunkcyjna z zabudową zagrodową
oznaczenie	593SZ
symbol	SZ
obowiazuje od	2025-10-13
obowiazuje do	obecnie
status	w opracowaniu https://inspire.ec.europa.eu/codelist/ProcessStepGeneralValue/elaboration
charakter ustalenia	ogólnie wiążące https://inspire.ec.europa.eu/codelist/RegulationNatureValue/generallyBinding
profil podstawowy	teren zabudowy zagrodowej teren produkcji w gospodarstwach rolnych teren akwakultury i obsługi rybactwa teren komunikacji teren zieleni urządzonej teren ogrodów działkowych teren infrastruktury technicznej
profil dodatkowy	teren wielkotowarowej produkcji rolnej teren usług teren zieleni naturalnej teren lasu teren wód
maksymalna nadziemna	

intensywnosc zabudowy	0.8
maksymalny udzial powierzchni zabudowy	60%
maksymalna wysokosc zabudowy	9.0 m
minimalny udzial powierzchni biologicznie czynnej	30%
geometria	
plan	https://www.gov.pl/zagospodarowanieprzestrzenne/app/AktPlanowaniaPrzestrzennego/PL.ZIPPZP.9667/060103-POG/1POG
strefa planistyczna	PL.ZIPPZP.9667_060103-POG_1POG-594SZ_20251102T165708
identifier	https://www.gov.pl/zagospodarowanieprzestrzenne/app/StrefaPlanistyczna/PL.ZIPPZP.9667/060103-POG/1POG-594SZ/20251102T165708
przestrzen nazw	PL.ZIPPZP.9667/060103-POG
lokalny id	1POG-594SZ
wersja id	20251102T165708
poczatek wersji obiektu	2025-11-02T16:57:08
nazwa	strefa wielofunkcyjna z zabudową zagrodową
oznaczenie	594SZ
symbol	SZ
obowiazuje od	2025-10-13
obowiazuje do	obecnie
status	w opracowaniu https://inspire.ec.europa.eu/codelist/ProcessStepGeneralValue/elaboration
charakter ustalenia	ogólnie wiążące https://inspire.ec.europa.eu/codelist/RegulationNatureValue/generallyBinding
profil podstawowy	teren zabudowy zagrodowej teren produkcji w gospodarstwach rolnych teren akwakultury i obsługi rybactwa teren komunikacji teren zieleni urządzonej teren ogrodów działkowych teren infrastruktury technicznej
profil dodatkowy	teren wielkotowarowej produkcji rolnej teren usług teren zieleni naturalnej

	teren lasu teren wód
maksymalna nadziemna intensywnosc zabudowy	0.8
maksymalny udzial powierzchni zabudowy	60%
maksymalna wysokosc zabudowy	9.0 m
minimalny udzial powierzchni biologicznie czynnej	30%
geometria	
plan	https://www.gov.pl/zagospodarowanieprzestrzenne/app /AktPlanowaniaPrzestrzennego/PL.ZIPPZP.9667/060103-POG/1POG

strefa planistyczna	PL.ZIPPZP.9667_060103-POG_1POG-595SZ_20251013T000000
identifier	https://www.gov.pl/zagospodarowanieprzestrzenne/app /StrefaPlanistyczna/PL.ZIPPZP.9667/060103-POG/1POG-595SZ /20251013T000000
przestrzen nazw	PL.ZIPPZP.9667/060103-POG
lokalny id	1POG-595SZ
wersja id	20251013T000000
poczatek wersji obiektu	2025-10-13T00:00
nazwa	strefa wielofunkcyjna z zabudową zagrodową
oznaczenie	595SZ
symbol	SZ
obowiazuje od	2025-10-13
obowiazuje do	obecnie
status	w opracowaniu https://inspire.ec.europa.eu/codelist/ProcessStepGeneralValue /elaboration
charakter ustalenia	ogólnie wiążące https://inspire.ec.europa.eu/codelist/RegulationNatureValue /generallyBinding
profil podstawowy	teren zabudowy zagrodowej teren produkcji w gospodarstwach rolnych teren akwakultury i obsługi rybactwa teren komunikacji teren zieleni urządzonej teren ogrodów działkowych teren infrastruktury technicznej

profil dodatkowy	teren wielkotowarowej produkcji rolnej teren rolnictwa z zakazem zabudowy teren biogazowni teren usług teren zieleni naturalnej teren lasu teren wód
maksymalna nadziemna intensywnosc zabudowy	0.8
maksymalny udzial powierzchni zabudowy	60%
maksymalna wysokosc zabudowy	12.0 m
minimalny udzial powierzchni biologicznie czynnej	30%
geometria	
plan	https://www.gov.pl/zagospodarowanieprzestrzenne/app/AktPlanowaniaPrzestrzennego/PL.ZIPPZP.9667/060103-POG/1POG

strefa planistyczna	PL.ZIPPZP.9667_060103-POG_1POG-596SZ_20251104T095526
identifier	https://www.gov.pl/zagospodarowanieprzestrzenne/app/StrefaPlanistyczna/PL.ZIPPZP.9667/060103-POG/1POG-596SZ/20251104T095526
przestrzen nazw	PL.ZIPPZP.9667/060103-POG
lokalny id	1POG-596SZ
wersja id	20251104T095526
poczatek wersji obiektu	2025-11-04T09:55:26
nazwa	strefa wielofunkcyjna z zabudową zagrodową
oznaczenie	596SZ
symbol	SZ
obowiazuje od	2025-10-13
obowiazuje do	obecnie
status	w opracowaniu https://inspire.ec.europa.eu/codelist/ProcessStepGeneralValue/elaboration
charakter ustalenia	ogólnie wiążące https://inspire.ec.europa.eu/codelist/RegulationNatureValue/generallyBinding
profil podstawowy	teren zabudowy zagrodowej

	teren produkcji w gospodarstwach rolnych teren akwakultury i obsługi rybactwa teren komunikacji teren zieleni urządzonej teren ogrodów działkowych teren infrastruktury technicznej
profil dodatkowy	teren wielkotowarowej produkcji rolnej teren usług teren zieleni naturalnej teren lasu teren wód
maksymalna nadziemna intensywnosc zabudowy	0.8
maksymalny udzial powierzchni zabudowy	60%
maksymalna wysokosc zabudowy	9.0 m
minimalny udzial powierzchni biologicznie czynnej	30%
geometria	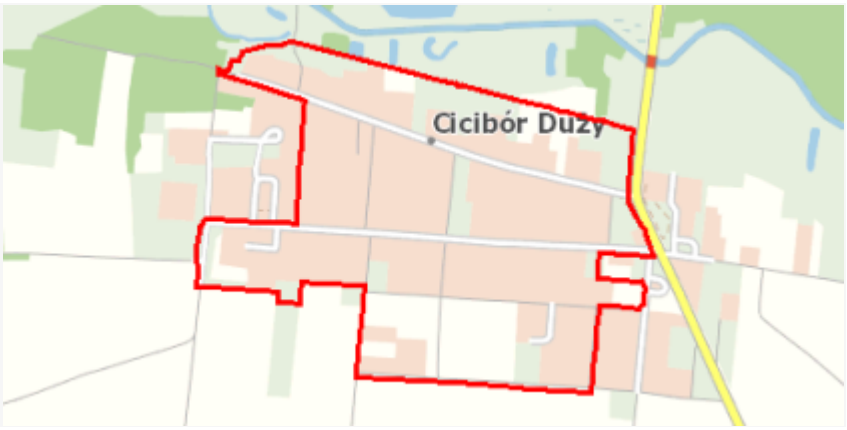
plan	https://www.gov.pl/zagospodarowanieprzestrzenne/app /AktPlanowaniaPrzestrzennego/PL.ZIPPZP.9667/060103-POG/1POG

strefa planistyczna	PL.ZIPPZP.9667_060103-POG_1POG-597SZ_20251103T102431
identifier	https://www.gov.pl/zagospodarowanieprzestrzenne/app /StrefaPlanistyczna/PL.ZIPPZP.9667/060103-POG/1POG-597SZ /20251103T102431
przestrzen nazw	PL.ZIPPZP.9667/060103-POG
lokalny id	1POG-597SZ
wersja id	20251103T102431
poczatek wersji obiektu	2025-11-03T10:24:31
nazwa	strefa wielofunkcyjna z zabudową zagrodową
oznaczenie	597SZ
symbol	SZ
obowiazuje od	2025-10-13
obowiazuje do	obecnie
status	w opracowaniu https://inspire.ec.europa.eu/codelist/ProcessStepGeneralValue /elaboration
charakter ustalenia	ogólnie wiążące

	https://inspire.ec.europa.eu/codelist/RegulationNatureValue/generallyBinding
profil podstawowy	teren zabudowy zagrodowej teren produkcji w gospodarstwach rolnych teren akwakultury i obsługi rybactwa teren komunikacji teren zieleni urządzonej teren ogrodów działkowych teren infrastruktury technicznej
profil dodatkowy	teren wielkotowarowej produkcji rolnej teren usług teren zieleni naturalnej teren lasu teren wód
maksymalna nadziemna intensywnosc zabudowy	0.8
maksymalny udzial powierzchni zabudowy	60%
maksymalna wysokosc zabudowy	7.0 m
minimalny udzial powierzchni biologicznie czynnej	30%
geometria	
plan	https://www.gov.pl/zagospodarowanieprzestrzenne/app/AktPlanowaniaPrzestrzennego/PL.ZIPPZP.9667/060103-POG/1POG

obszar uzupelnienia zabudowy	PL.ZIPPZP.9667_060103-POG_1POG-1OUZ_20250916T081718
identifier	https://www.gov.pl/zagospodarowanieprzestrzenne/app/ObszarUzupelnieniaZabudowy/PL.ZIPPZP.9667/060103-POG/1POG-1OUZ/20250916T081718
przestrzen nazw	PL.ZIPPZP.9667/060103-POG
lokalny id	1POG-1OUZ
wersja id	20250916T081718
poczatek wersji obiektu	2025-09-16T08:17:18
oznaczenie	1OUZ
symbol	OUZ
obowiazuje od	2025-06-23
obowiazuje do	obecnie
status	w opracowaniu https://inspire.ec.europa.eu/codelist/ProcessStepGeneralValue

	/elaboration
charakter ustalenia	ogólnie wiążące https://inspire.ec.europa.eu/codelist/RegulationNatureValue /generallyBinding
geometria	
plan	https://www.gov.pl/zagospodarowanieprzestrzenne/app /AktPlanowaniaPrzestrzennego/PL.ZIPPZP.9667/060103-POG/1POG

obszar uzupelnienia zabudowy	PL.ZIPPZP.9667_060103-POG_1POG-2OUZ_20251027T095153
identifier	https://www.gov.pl/zagospodarowanieprzestrzenne/app /ObszarUzupelnieniaZabudowy/PL.ZIPPZP.9667/060103-POG/1POG- 2OUZ/20251027T095153
przestrzen nazw	PL.ZIPPZP.9667/060103-POG
lokalny id	1POG-2OUZ
wersja id	20251027T095153
poczatek wersji obiektu	2025-10-27T09:51:53
oznaczenie	2OUZ
symbol	OUZ
obowiazuje od	2025-06-23
obowiazuje do	obecnie
status	w opracowaniu https://inspire.ec.europa.eu/codelist/ProcessStepGeneralValue /elaboration
charakter ustalenia	ogólnie wiążące https://inspire.ec.europa.eu/codelist/RegulationNatureValue /generallyBinding
geometria	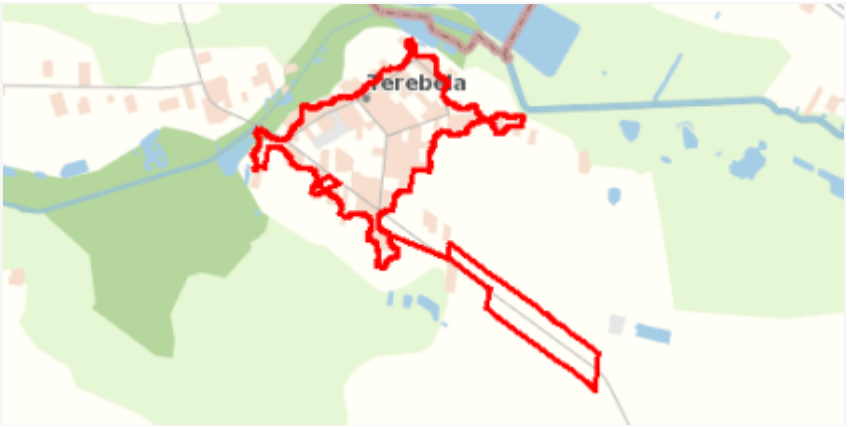
plan	https://www.gov.pl/zagospodarowanieprzestrzenne/app /AktPlanowaniaPrzestrzennego/PL.ZIPPZP.9667/060103-POG/1POG

obszar uzupelnienia zabudowy	PL.ZIPPZP.9667_060103-POG_1POG-3OUZ_20251027T101938
identifier	https://www.gov.pl/zagospodarowanieprzestrzenne/app/ObszarUzupelnieniaZabudowy/PL.ZIPPZP.9667/060103-POG/1POG-3OUZ/20251027T101938
przestrzen nazw	PL.ZIPPZP.9667/060103-POG
lokalny id	1POG-3OUZ
wersja id	20251027T101938
poczatek wersji obiektu	2025-10-27T10:19:38
oznaczenie	3OUZ
symbol	OUZ
obowiazuje od	2025-06-23
obowiazuje do	obecnie
status	w opracowaniu https://inspire.ec.europa.eu/codelist/ProcessStepGeneralValue/elaboration
charakter ustalenia	ogólnie wiążące https://inspire.ec.europa.eu/codelist/RegulationNatureValue/generallyBinding
geometria	
plan	https://www.gov.pl/zagospodarowanieprzestrzenne/app/AktPlanowaniaPrzestrzennego/PL.ZIPPZP.9667/060103-POG/1POG

obszar uzupelnienia zabudowy	PL.ZIPPZP.9667_060103-POG_1POG-4OUZ_20251027T102611
identifier	https://www.gov.pl/zagospodarowanieprzestrzenne/app/ObszarUzupelnieniaZabudowy/PL.ZIPPZP.9667/060103-POG/1POG-4OUZ/20251027T102611
przestrzen nazw	PL.ZIPPZP.9667/060103-POG
lokalny id	1POG-4OUZ
wersja id	20251027T102611
poczatek wersji obiektu	2025-10-27T10:26:11
oznaczenie	4OUZ
symbol	OUZ
obowiazuje od	2025-06-23
obowiazuje do	obecnie
status	w opracowaniu https://inspire.ec.europa.eu/codelist/ProcessStepGeneralValue/elaboration

charakter ustalenia	ogólnie wiążące https://inspire.ec.europa.eu/codelist/RegulationNatureValue/generallyBinding
geometria	
plan	https://www.gov.pl/zagospodarowanieprzestrzenne/app/AktPlanowaniaPrzestrzennego/PL.ZIPPZP.9667/060103-POG/1POG

obszar uzupelnienia zabudowy	PL.ZIPPZP.9667_060103-POG_1POG-5OUZ_20250911T084401
identifier	https://www.gov.pl/zagospodarowanieprzestrzenne/app/ObszarUzupelnieniaZabudowy/PL.ZIPPZP.9667/060103-POG/1POG-5OUZ/20250911T084401
przestrzen nazw	PL.ZIPPZP.9667/060103-POG
lokalny id	1POG-5OUZ
wersja id	20250911T084401
poczatek wersji obiektu	2025-09-11T08:44:01
oznaczenie	5OUZ
symbol	OUZ
obowiazuje od	2025-06-23
obowiazuje do	obecnie
status	w opracowaniu https://inspire.ec.europa.eu/codelist/ProcessStepGeneralValue/elaboration
charakter ustalenia	ogólnie wiążące https://inspire.ec.europa.eu/codelist/RegulationNatureValue/generallyBinding
geometria	
plan	https://www.gov.pl/zagospodarowanieprzestrzenne/app/AktPlanowaniaPrzestrzennego/PL.ZIPPZP.9667/060103-POG/1POG

obszar uzupelnienia zabudowy	PL.ZIPPZP.9667_060103-POG_1POG-6OUZ_20250916T081718
identifier	https://www.gov.pl/zagospodarowanieprzestrzenne/app/ObszarUzupelnieniaZabudowy/PL.ZIPPZP.9667/060103-POG/1POG-6OUZ/20250916T081718
przestrzen nazw	PL.ZIPPZP.9667/060103-POG
lokalny id	1POG-6OUZ
wersja id	20250916T081718
poczatek wersji obiektu	2025-09-16T08:17:18
oznaczenie	6OUZ
symbol	OUZ
obowiazuje od	2025-06-23
obowiazuje do	obecnie
status	w opracowaniu https://inspire.ec.europa.eu/codelist/ProcessStepGeneralValue/elaboration
charakter ustalenia	ogólnie wiążące https://inspire.ec.europa.eu/codelist/RegulationNatureValue/generallyBinding
geometria	
plan	https://www.gov.pl/zagospodarowanieprzestrzenne/app/AktPlanowaniaPrzestrzennego/PL.ZIPPZP.9667/060103-POG/1POG

obszar uzupelnienia zabudowy	PL.ZIPPZP.9667_060103-POG_1POG-7OUZ_20251027T101230
identifier	https://www.gov.pl/zagospodarowanieprzestrzenne/app/ObszarUzupelnieniaZabudowy/PL.ZIPPZP.9667/060103-POG/1POG-7OUZ/20251027T101230
przestrzen nazw	PL.ZIPPZP.9667/060103-POG
lokalny id	1POG-7OUZ
wersja id	20251027T101230
poczatek wersji obiektu	2025-10-27T10:12:30
oznaczenie	7OUZ
symbol	OUZ
obowiazuje od	2025-06-23
obowiazuje do	obecnie
status	w opracowaniu https://inspire.ec.europa.eu/codelist/ProcessStepGeneralValue/elaboration

charakter ustalenia	ogólnie wiążące https://inspire.ec.europa.eu/codelist/RegulationNatureValue/generallyBinding
geometria	
plan	https://www.gov.pl/zagospodarowanieprzestrzenne/app/AktPlanowaniaPrzestrzennego/PL.ZIPPZP.9667/060103-POG/1POG
obszar uzupelnienia zabudowy	PL.ZIPPZP.9667_060103-POG_1POG-8OUZ_20251027T093446
identifier	https://www.gov.pl/zagospodarowanieprzestrzenne/app/ObszarUzupelnieniaZabudowy/PL.ZIPPZP.9667/060103-POG/1POG-8OUZ/20251027T093446
przestrzen nazw	PL.ZIPPZP.9667/060103-POG
lokalny id	1POG-8OUZ
wersja id	20251027T093446
poczatek wersji obiektu	2025-10-27T09:34:46
oznaczenie	8OUZ
symbol	OUZ
obowiazuje od	2025-06-23
obowiazuje do	obecnie
status	w opracowaniu https://inspire.ec.europa.eu/codelist/ProcessStepGeneralValue/elaboration
charakter ustalenia	ogólnie wiążące https://inspire.ec.europa.eu/codelist/RegulationNatureValue/generallyBinding
geometria	
plan	https://www.gov.pl/zagospodarowanieprzestrzenne/app/AktPlanowaniaPrzestrzennego/PL.ZIPPZP.9667/060103-POG/1POG
obszar uzupelnienia zabudowy	PL.ZIPPZP.9667_060103-POG_1POG-9OUZ_20250911T084401

identifier	https://www.gov.pl/zagospodarowanieprzestrzenne/app/ObszarUzupelnieniaZabudowy/PL.ZIPPZP.9667/060103-POG/1POG-9OUZ/20250911T084401
przestrzen nazw	PL.ZIPPZP.9667/060103-POG
lokalny id	1POG-9OUZ
wersja id	20250911T084401
poczatek wersji obiektu	2025-09-11T08:44:01
oznaczenie	9OUZ
symbol	OUZ
obowiazuje od	2025-06-23
obowiazuje do	obecnie
status	w opracowaniu https://inspire.ec.europa.eu/codelist/ProcessStepGeneralValue/elaboration
charakter ustalenia	ogólnie wiążące https://inspire.ec.europa.eu/codelist/RegulationNatureValue/generallyBinding
geometria	
plan	https://www.gov.pl/zagospodarowanieprzestrzenne/app/AktPlanowaniaPrzestrzennego/PL.ZIPPZP.9667/060103-POG/1POG

obszar uzupelnienia zabudowy	PL.ZIPPZP.9667_060103-POG_1POG-10OUZ_20250911T084401
identifier	https://www.gov.pl/zagospodarowanieprzestrzenne/app/ObszarUzupelnieniaZabudowy/PL.ZIPPZP.9667/060103-POG/1POG-10OUZ/20250911T084401
przestrzen nazw	PL.ZIPPZP.9667/060103-POG
lokalny id	1POG-10OUZ
wersja id	20250911T084401
poczatek wersji obiektu	2025-09-11T08:44:01
oznaczenie	10OUZ
symbol	OUZ
obowiazuje od	2025-06-23
obowiazuje do	obecnie
status	w opracowaniu https://inspire.ec.europa.eu/codelist/ProcessStepGeneralValue/elaboration

charakter ustalenia	ogólnie wiążące https://inspire.ec.europa.eu/codelist/RegulationNatureValue/generallyBinding
geometria	
plan	https://www.gov.pl/zagospodarowanieprzestrzenne/app/AktPlanowaniaPrzestrzennego/PL.ZIPPZP.9667/060103-POG/1POG

obszar uzupelnienia zabudowy	PL.ZIPPZP.9667_060103-POG_1POG-11OUZ_20250911T084401
identifier	https://www.gov.pl/zagospodarowanieprzestrzenne/app/ObszarUzupelnieniaZabudowy/PL.ZIPPZP.9667/060103-POG/1POG-11OUZ/20250911T084401
przestrzen nazw	PL.ZIPPZP.9667/060103-POG
lokalny id	1POG-11OUZ
wersja id	20250911T084401
poczatek wersji obiektu	2025-09-11T08:44:01
oznaczenie	11OUZ
symbol	OUZ
obowiazuje od	2025-06-23
obowiazuje do	obecnie
status	w opracowaniu https://inspire.ec.europa.eu/codelist/ProcessStepGeneralValue/elaboration
charakter ustalenia	ogólnie wiążące https://inspire.ec.europa.eu/codelist/RegulationNatureValue/generallyBinding
geometria	
plan	https://www.gov.pl/zagospodarowanieprzestrzenne/app/AktPlanowaniaPrzestrzennego/PL.ZIPPZP.9667/060103-POG/1POG

obszar uzupelnienia zabudowy	PL.ZIPPZP.9667_060103-POG_1POG-12OUZ_20250911T084401

identifier	https://www.gov.pl/zagospodarowanieprzestrzenne/app/ObszarUzupelnieniaZabudowy/PL.ZIPPZP.9667/060103-POG/1POG-12OUZ/20250911T084401
przestrzen nazw	PL.ZIPPZP.9667/060103-POG
lokalny id	1POG-12OUZ
wersja id	20250911T084401
poczatek wersji obiektu	2025-09-11T08:44:01
oznaczenie	12OUZ
symbol	OUZ
obowiazuje od	2025-06-23
obowiazuje do	obecnie
status	w opracowaniu https://inspire.ec.europa.eu/codelist/ProcessStepGeneralValue/elaboration
charakter ustalenia	ogólnie wiążące https://inspire.ec.europa.eu/codelist/RegulationNatureValue/generallyBinding
geometria	
plan	https://www.gov.pl/zagospodarowanieprzestrzenne/app/AktPlanowaniaPrzestrzennego/PL.ZIPPZP.9667/060103-POG/1POG

obszar uzupelnienia zabudowy	PL.ZIPPZP.9667_060103-POG_1POG-13OUZ_20250911T084401
identifier	https://www.gov.pl/zagospodarowanieprzestrzenne/app/ObszarUzupelnieniaZabudowy/PL.ZIPPZP.9667/060103-POG/1POG-13OUZ/20250911T084401
przestrzen nazw	PL.ZIPPZP.9667/060103-POG
lokalny id	1POG-13OUZ
wersja id	20250911T084401
poczatek wersji obiektu	2025-09-11T08:44:01
oznaczenie	13OUZ
symbol	OUZ
obowiazuje od	2025-06-23
obowiazuje do	obecnie
status	w opracowaniu https://inspire.ec.europa.eu/codelist/ProcessStepGeneralValue/elaboration
charakter ustalenia	ogólnie wiążące

	https://inspire.ec.europa.eu/codelist/RegulationNatureValue/generallyBinding
geometria	
plan	https://www.gov.pl/zagospodarowanieprzestrzenne/app/AktPlanowaniaPrzestrzennego/PL.ZIPPZP.9667/060103-POG/1POG
obszar uzupelnienia zabudowy	PL.ZIPPZP.9667_060103-POG_1POG-14OUZ_20250911T084401
identifier	https://www.gov.pl/zagospodarowanieprzestrzenne/app/ObszarUzupelnieniaZabudowy/PL.ZIPPZP.9667/060103-POG/1POG-14OUZ/20250911T084401
przestrzen nazw	PL.ZIPPZP.9667/060103-POG
lokalny id	1POG-14OUZ
wersja id	20250911T084401
poczatek wersji obiektu	2025-09-11T08:44:01
oznaczenie	14OUZ
symbol	OUZ
obowiazuje od	2025-06-23
obowiazuje do	obecnie
status	w opracowaniu https://inspire.ec.europa.eu/codelist/ProcessStepGeneralValue/elaboration
charakter ustalenia	ogólnie wiążące https://inspire.ec.europa.eu/codelist/RegulationNatureValue/generallyBinding
geometria	
plan	https://www.gov.pl/zagospodarowanieprzestrzenne/app/AktPlanowaniaPrzestrzennego/PL.ZIPPZP.9667/060103-POG/1POG
obszar uzupelnienia zabudowy	PL.ZIPPZP.9667_060103-POG_1POG-15OUZ_20250911T084401

identifier	https://www.gov.pl/zagospodarowanieprzestrzenne/app/ObszarUzupelnieniaZabudowy/PL.ZIPPZP.9667/060103-POG/1POG-15OUZ/20250911T084401
przestrzen nazw	PL.ZIPPZP.9667/060103-POG
lokalny id	1POG-15OUZ
wersja id	20250911T084401
poczatek wersji obiektu	2025-09-11T08:44:01
oznaczenie	15OUZ
symbol	OUZ
obowiazuje od	2025-06-23
obowiazuje do	obecnie
status	w opracowaniu https://inspire.ec.europa.eu/codelist/ProcessStepGeneralValue/elaboration
charakter ustalenia	ogólnie wiążące https://inspire.ec.europa.eu/codelist/RegulationNatureValue/generallyBinding
geometria	
plan	https://www.gov.pl/zagospodarowanieprzestrzenne/app/AktPlanowaniaPrzestrzennego/PL.ZIPPZP.9667/060103-POG/1POG

obszar uzupelnienia zabudowy	PL.ZIPPZP.9667_060103-POG_1POG-16OUZ_20250911T084401
identifier	https://www.gov.pl/zagospodarowanieprzestrzenne/app/ObszarUzupelnieniaZabudowy/PL.ZIPPZP.9667/060103-POG/1POG-16OUZ/20250911T084401
przestrzen nazw	PL.ZIPPZP.9667/060103-POG
lokalny id	1POG-16OUZ
wersja id	20250911T084401
poczatek wersji obiektu	2025-09-11T08:44:01
oznaczenie	16OUZ
symbol	OUZ
obowiazuje od	2025-06-23
obowiazuje do	obecnie
status	w opracowaniu https://inspire.ec.europa.eu/codelist/ProcessStepGeneralValue/elaboration
charakter ustalenia	ogólnie wiążące

	https://inspire.ec.europa.eu/codelist/RegulationNatureValue/generallyBinding
geometria	
plan	https://www.gov.pl/zagospodarowanieprzestrzenne/app/AktPlanowaniaPrzestrzennego/PL.ZIPPZP.9667/060103-POG/1POG
obszar uzupelnienia zabudowy	PL.ZIPPZP.9667_060103-POG_1POG-17OUZ_20250911T084401
identifier	https://www.gov.pl/zagospodarowanieprzestrzenne/app/ObszarUzupelnieniaZabudowy/PL.ZIPPZP.9667/060103-POG/1POG-17OUZ/20250911T084401
przestrzen nazw	PL.ZIPPZP.9667/060103-POG
lokalny id	1POG-17OUZ
wersja id	20250911T084401
poczatek wersji obiektu	2025-09-11T08:44:01
oznaczenie	17OUZ
symbol	OUZ
obowiazuje od	2025-06-23
obowiazuje do	obecnie
status	w opracowaniu https://inspire.ec.europa.eu/codelist/ProcessStepGeneralValue/elaboration
charakter ustalenia	ogólnie wiążące https://inspire.ec.europa.eu/codelist/RegulationNatureValue/generallyBinding
geometria	
plan	https://www.gov.pl/zagospodarowanieprzestrzenne/app/AktPlanowaniaPrzestrzennego/PL.ZIPPZP.9667/060103-POG/1POG
obszar uzupelnienia zabudowy	PL.ZIPPZP.9667_060103-POG_1POG-18OUZ_20250911T084401

identifier	https://www.gov.pl/zagospodarowanieprzestrzenne/app/ObszarUzupelnieniaZabudowy/PL.ZIPPZP.9667/060103-POG/1POG-18OUZ/20250911T084401
przestrzen nazw	PL.ZIPPZP.9667/060103-POG
lokalny id	1POG-18OUZ
wersja id	20250911T084401
poczatek wersji obiektu	2025-09-11T08:44:01
oznaczenie	18OUZ
symbol	OUZ
obowiazuje od	2025-06-23
obowiazuje do	obecnie
status	w opracowaniu https://inspire.ec.europa.eu/codelist/ProcessStepGeneralValue/elaboration
charakter ustalenia	ogólnie wiążące https://inspire.ec.europa.eu/codelist/RegulationNatureValue/generallyBinding
geometria	
plan	https://www.gov.pl/zagospodarowanieprzestrzenne/app/AktPlanowaniaPrzestrzennego/PL.ZIPPZP.9667/060103-POG/1POG

obszar uzupelnienia zabudowy	PL.ZIPPZP.9667_060103-POG_1POG-19OUZ_20250911T084401
identifier	https://www.gov.pl/zagospodarowanieprzestrzenne/app/ObszarUzupelnieniaZabudowy/PL.ZIPPZP.9667/060103-POG/1POG-19OUZ/20250911T084401
przestrzen nazw	PL.ZIPPZP.9667/060103-POG
lokalny id	1POG-19OUZ
wersja id	20250911T084401
poczatek wersji obiektu	2025-09-11T08:44:01
oznaczenie	19OUZ
symbol	OUZ
obowiazuje od	2025-06-23
obowiazuje do	obecnie
status	w opracowaniu https://inspire.ec.europa.eu/codelist/ProcessStepGeneralValue/elaboration
charakter ustalenia	ogólnie wiążące

	https://inspire.ec.europa.eu/codelist/RegulationNatureValue/generallyBinding
geometria	
plan	https://www.gov.pl/zagospodarowanieprzestrzenne/app/AktPlanowaniaPrzestrzennego/PL.ZIPPZP.9667/060103-POG/1POG
obszar uzupelnienia zabudowy	PL.ZIPPZP.9667_060103-POG_1POG-20OUZ_20250911T084401
identifier	https://www.gov.pl/zagospodarowanieprzestrzenne/app/ObszarUzupelnieniaZabudowy/PL.ZIPPZP.9667/060103-POG/1POG-20OUZ/20250911T084401
przestrzen nazw	PL.ZIPPZP.9667/060103-POG
lokalny id	1POG-20OUZ
wersja id	20250911T084401
poczatek wersji obiektu	2025-09-11T08:44:01
oznaczenie	20OUZ
symbol	OUZ
obowiazuje od	2025-06-23
obowiazuje do	obecnie
status	w opracowaniu https://inspire.ec.europa.eu/codelist/ProcessStepGeneralValue/elaboration
charakter ustalenia	ogólnie wiążące https://inspire.ec.europa.eu/codelist/RegulationNatureValue/generallyBinding
geometria	
plan	https://www.gov.pl/zagospodarowanieprzestrzenne/app/AktPlanowaniaPrzestrzennego/PL.ZIPPZP.9667/060103-POG/1POG
obszar uzupelnienia zabudowy	PL.ZIPPZP.9667_060103-POG_1POG-21OUZ_20250911T084401

identifier	https://www.gov.pl/zagospodarowanieprzestrzenne/app/ObszarUzupelnieniaZabudowy/PL.ZIPPZP.9667/060103-POG/1POG-21OUZ/20250911T084401
przestrzen nazw	PL.ZIPPZP.9667/060103-POG
lokalny id	1POG-21OUZ
wersja id	20250911T084401
poczatek wersji obiektu	2025-09-11T08:44:01
oznaczenie	21OUZ
symbol	OUZ
obowiazuje od	2025-06-23
obowiazuje do	obecnie
status	w opracowaniu https://inspire.ec.europa.eu/codelist/ProcessStepGeneralValue/elaboration
charakter ustalenia	ogólnie wiążące https://inspire.ec.europa.eu/codelist/RegulationNatureValue/generallyBinding
geometria	
plan	https://www.gov.pl/zagospodarowanieprzestrzenne/app/AktPlanowaniaPrzestrzennego/PL.ZIPPZP.9667/060103-POG/1POG

obszar uzupelnienia zabudowy	PL.ZIPPZP.9667_060103-POG_1POG-22OUZ_20250911T084401
identifier	https://www.gov.pl/zagospodarowanieprzestrzenne/app/ObszarUzupelnieniaZabudowy/PL.ZIPPZP.9667/060103-POG/1POG-22OUZ/20250911T084401
przestrzen nazw	PL.ZIPPZP.9667/060103-POG
lokalny id	1POG-22OUZ
wersja id	20250911T084401
poczatek wersji obiektu	2025-09-11T08:44:01
oznaczenie	22OUZ
symbol	OUZ
obowiazuje od	2025-06-23
obowiazuje do	obecnie
status	w opracowaniu https://inspire.ec.europa.eu/codelist/ProcessStepGeneralValue/elaboration
charakter ustalenia	ogólnie wiążące

	https://inspire.ec.europa.eu/codelist/RegulationNatureValue/generallyBinding
geometria	
plan	https://www.gov.pl/zagospodarowanieprzestrzenne/app/AktPlanowaniaPrzestrzennego/PL.ZIPPZP.9667/060103-POG/1POG
obszar uzupelnienia zabudowy	PL.ZIPPZP.9667_060103-POG_1POG-23OUZ_20250911T084401
identifier	https://www.gov.pl/zagospodarowanieprzestrzenne/app/ObszarUzupelnieniaZabudowy/PL.ZIPPZP.9667/060103-POG/1POG-23OUZ/20250911T084401
przestrzen nazw	PL.ZIPPZP.9667/060103-POG
lokalny id	1POG-23OUZ
wersja id	20250911T084401
poczatek wersji obiektu	2025-09-11T08:44:01
oznaczenie	23OUZ
symbol	OUZ
obowiazuje od	2025-06-23
obowiazuje do	obecnie
status	w opracowaniu https://inspire.ec.europa.eu/codelist/ProcessStepGeneralValue/elaboration
charakter ustalenia	ogólnie wiążące https://inspire.ec.europa.eu/codelist/RegulationNatureValue/generallyBinding
geometria	
plan	https://www.gov.pl/zagospodarowanieprzestrzenne/app/AktPlanowaniaPrzestrzennego/PL.ZIPPZP.9667/060103-POG/1POG
obszar uzupelnienia zabudowy	PL.ZIPPZP.9667_060103-POG_1POG-24OUZ_20250911T084401

identifier	https://www.gov.pl/zagospodarowanieprzestrzenne/app/ObszarUzupelnieniaZabudowy/PL.ZIPPZP.9667/060103-POG/1POG-24OUZ/20250911T084401
przestrzen nazw	PL.ZIPPZP.9667/060103-POG
lokalny id	1POG-24OUZ
wersja id	20250911T084401
poczatek wersji obiektu	2025-09-11T08:44:01
oznaczenie	24OUZ
symbol	OUZ
obowiazuje od	2025-06-23
obowiazuje do	obecnie
status	w opracowaniu https://inspire.ec.europa.eu/codelist/ProcessStepGeneralValue/elaboration
charakter ustalenia	ogólnie wiążące https://inspire.ec.europa.eu/codelist/RegulationNatureValue/generallyBinding
geometria	
plan	https://www.gov.pl/zagospodarowanieprzestrzenne/app/AktPlanowaniaPrzestrzennego/PL.ZIPPZP.9667/060103-POG/1POG

obszar uzupelnienia zabudowy	PL.ZIPPZP.9667_060103-POG_1POG-25OUZ_20251027T091949
identifier	https://www.gov.pl/zagospodarowanieprzestrzenne/app/ObszarUzupelnieniaZabudowy/PL.ZIPPZP.9667/060103-POG/1POG-25OUZ/20251027T091949
przestrzen nazw	PL.ZIPPZP.9667/060103-POG
lokalny id	1POG-25OUZ
wersja id	20251027T091949
poczatek wersji obiektu	2025-10-27T09:19:49
oznaczenie	25OUZ
symbol	OUZ
obowiazuje od	2025-06-23
obowiazuje do	obecnie
status	w opracowaniu https://inspire.ec.europa.eu/codelist/ProcessStepGeneralValue/elaboration
charakter ustalenia	ogólnie wiążące

	https://inspire.ec.europa.eu/codelist/RegulationNatureValue/generallyBinding
geometria	
plan	https://www.gov.pl/zagospodarowanieprzestrzenne/app/AktPlanowaniaPrzestrzennego/PL.ZIPPZP.9667/060103-POG/1POG
obszar uzupelnienia zabudowy	PL.ZIPPZP.9667_060103-POG_1POG-26OUZ_20250911T084401
identifier	https://www.gov.pl/zagospodarowanieprzestrzenne/app/ObszarUzupelnieniaZabudowy/PL.ZIPPZP.9667/060103-POG/1POG-26OUZ/20250911T084401
przestrzen nazw	PL.ZIPPZP.9667/060103-POG
lokalny id	1POG-26OUZ
wersja id	20250911T084401
poczatek wersji obiektu	2025-09-11T08:44:01
oznaczenie	26OUZ
symbol	OUZ
obowiazuje od	2025-06-23
obowiazuje do	obecnie
status	w opracowaniu https://inspire.ec.europa.eu/codelist/ProcessStepGeneralValue/elaboration
charakter ustalenia	ogólnie wiążące https://inspire.ec.europa.eu/codelist/RegulationNatureValue/generallyBinding
geometria	
plan	https://www.gov.pl/zagospodarowanieprzestrzenne/app/AktPlanowaniaPrzestrzennego/PL.ZIPPZP.9667/060103-POG/1POG
obszar uzupelnienia zabudowy	PL.ZIPPZP.9667_060103-POG_1POG-27OUZ_20250911T084401

identifier	https://www.gov.pl/zagospodarowanieprzestrzenne/app/ObszarUzupelnieniaZabudowy/PL.ZIPPZP.9667/060103-POG/1POG-27OUZ/20250911T084401
przestrzen nazw	PL.ZIPPZP.9667/060103-POG
lokalny id	1POG-27OUZ
wersja id	20250911T084401
poczatek wersji obiektu	2025-09-11T08:44:01
oznaczenie	27OUZ
symbol	OUZ
obowiazuje od	2025-06-23
obowiazuje do	obecnie
status	w opracowaniu https://inspire.ec.europa.eu/codelist/ProcessStepGeneralValue/elaboration
charakter ustalenia	ogólnie wiążące https://inspire.ec.europa.eu/codelist/RegulationNatureValue/generallyBinding
geometria	
plan	https://www.gov.pl/zagospodarowanieprzestrzenne/app/AktPlanowaniaPrzestrzennego/PL.ZIPPZP.9667/060103-POG/1POG

obszar uzupelnienia zabudowy	PL.ZIPPZP.9667_060103-POG_1POG-28OUZ_20250911T084401
identifier	https://www.gov.pl/zagospodarowanieprzestrzenne/app/ObszarUzupelnieniaZabudowy/PL.ZIPPZP.9667/060103-POG/1POG-28OUZ/20250911T084401
przestrzen nazw	PL.ZIPPZP.9667/060103-POG
lokalny id	1POG-28OUZ
wersja id	20250911T084401
poczatek wersji obiektu	2025-09-11T08:44:01
oznaczenie	28OUZ
symbol	OUZ
obowiazuje od	2025-06-23
obowiazuje do	obecnie
status	w opracowaniu https://inspire.ec.europa.eu/codelist/ProcessStepGeneralValue/elaboration
charakter ustalenia	ogólnie wiążące

	https://inspire.ec.europa.eu/codelist/RegulationNatureValue/generallyBinding
geometria	
plan	https://www.gov.pl/zagospodarowanieprzestrzenne/app/AktPlanowaniaPrzestrzennego/PL.ZIPPZP.9667/060103-POG/1POG
obszar uzupelnienia zabudowy	PL.ZIPPZP.9667_060103-POG_1POG-29OUZ_20250911T084401
identifier	https://www.gov.pl/zagospodarowanieprzestrzenne/app/ObszarUzupelnieniaZabudowy/PL.ZIPPZP.9667/060103-POG/1POG-29OUZ/20250911T084401
przestrzen nazw	PL.ZIPPZP.9667/060103-POG
lokalny id	1POG-29OUZ
wersja id	20250911T084401
poczatek wersji obiektu	2025-09-11T08:44:01
oznaczenie	29OUZ
symbol	OUZ
obowiazuje od	2025-06-23
obowiazuje do	obecnie
status	w opracowaniu https://inspire.ec.europa.eu/codelist/ProcessStepGeneralValue/elaboration
charakter ustalenia	ogólnie wiążące https://inspire.ec.europa.eu/codelist/RegulationNatureValue/generallyBinding
geometria	
plan	https://www.gov.pl/zagospodarowanieprzestrzenne/app/AktPlanowaniaPrzestrzennego/PL.ZIPPZP.9667/060103-POG/1POG
obszar uzupelnienia zabudowy	PL.ZIPPZP.9667_060103-POG_1POG-30OUZ_20250911T084401

identifier	https://www.gov.pl/zagospodarowanieprzestrzenne/app/ObszarUzupelnieniaZabudowy/PL.ZIPPZP.9667/060103-POG/1POG-30OUZ/20250911T084401
przestrzen nazw	PL.ZIPPZP.9667/060103-POG
lokalny id	1POG-30OUZ
wersja id	20250911T084401
poczatek wersji obiektu	2025-09-11T08:44:01
oznaczenie	30OUZ
symbol	OUZ
obowiazuje od	2025-06-23
obowiazuje do	obecnie
status	w opracowaniu https://inspire.ec.europa.eu/codelist/ProcessStepGeneralValue/elaboration
charakter ustalenia	ogólnie wiążące https://inspire.ec.europa.eu/codelist/RegulationNatureValue/generallyBinding
geometria	
plan	https://www.gov.pl/zagospodarowanieprzestrzenne/app/AktPlanowaniaPrzestrzennego/PL.ZIPPZP.9667/060103-POG/1POG

obszar uzupelnienia zabudowy	PL.ZIPPZP.9667_060103-POG_1POG-31OUZ_20250911T084401
identifier	https://www.gov.pl/zagospodarowanieprzestrzenne/app/ObszarUzupelnieniaZabudowy/PL.ZIPPZP.9667/060103-POG/1POG-31OUZ/20250911T084401
przestrzen nazw	PL.ZIPPZP.9667/060103-POG
lokalny id	1POG-31OUZ
wersja id	20250911T084401
poczatek wersji obiektu	2025-09-11T08:44:01
oznaczenie	31OUZ
symbol	OUZ
obowiazuje od	2025-06-23
obowiazuje do	obecnie
status	w opracowaniu https://inspire.ec.europa.eu/codelist/ProcessStepGeneralValue/elaboration
charakter ustalenia	ogólnie wiążące

	https://inspire.ec.europa.eu/codelist/RegulationNatureValue/generallyBinding
geometria	
plan	https://www.gov.pl/zagospodarowanieprzestrzenne/app/AktPlanowaniaPrzestrzennego/PL.ZIPPZP.9667/060103-POG/1POG
obszar uzupelnienia zabudowy	PL.ZIPPZP.9667_060103-POG_1POG-32OUZ_20250911T084401
identifier	https://www.gov.pl/zagospodarowanieprzestrzenne/app/ObszarUzupelnieniaZabudowy/PL.ZIPPZP.9667/060103-POG/1POG-32OUZ/20250911T084401
przestrzen nazw	PL.ZIPPZP.9667/060103-POG
lokalny id	1POG-32OUZ
wersja id	20250911T084401
poczatek wersji obiektu	2025-09-11T08:44:01
oznaczenie	32OUZ
symbol	OUZ
obowiazuje od	2025-06-23
obowiazuje do	obecnie
status	w opracowaniu https://inspire.ec.europa.eu/codelist/ProcessStepGeneralValue/elaboration
charakter ustalenia	ogólnie wiążące https://inspire.ec.europa.eu/codelist/RegulationNatureValue/generallyBinding
geometria	
plan	https://www.gov.pl/zagospodarowanieprzestrzenne/app/AktPlanowaniaPrzestrzennego/PL.ZIPPZP.9667/060103-POG/1POG
obszar uzupelnienia zabudowy	PL.ZIPPZP.9667_060103-POG_1POG-33OUZ_20250911T084401

identifier	https://www.gov.pl/zagospodarowanieprzestrzenne/app/ObszarUzupelnieniaZabudowy/PL.ZIPPZP.9667/060103-POG/1POG-33OUZ/20250911T084401
przestrzen nazw	PL.ZIPPZP.9667/060103-POG
lokalny id	1POG-33OUZ
wersja id	20250911T084401
poczatek wersji obiektu	2025-09-11T08:44:01
oznaczenie	33OUZ
symbol	OUZ
obowiazuje od	2025-06-23
obowiazuje do	obecnie
status	w opracowaniu https://inspire.ec.europa.eu/codelist/ProcessStepGeneralValue/elaboration
charakter ustalenia	ogólnie wiążące https://inspire.ec.europa.eu/codelist/RegulationNatureValue/generallyBinding
geometria	
plan	https://www.gov.pl/zagospodarowanieprzestrzenne/app/AktPlanowaniaPrzestrzennego/PL.ZIPPZP.9667/060103-POG/1POG

obszar uzupelnienia zabudowy	PL.ZIPPZP.9667_060103-POG_1POG-34OUZ_20250911T084401
identifier	https://www.gov.pl/zagospodarowanieprzestrzenne/app/ObszarUzupelnieniaZabudowy/PL.ZIPPZP.9667/060103-POG/1POG-34OUZ/20250911T084401
przestrzen nazw	PL.ZIPPZP.9667/060103-POG
lokalny id	1POG-34OUZ
wersja id	20250911T084401
poczatek wersji obiektu	2025-09-11T08:44:01
oznaczenie	34OUZ
symbol	OUZ
obowiazuje od	2025-06-23
obowiazuje do	obecnie
status	w opracowaniu https://inspire.ec.europa.eu/codelist/ProcessStepGeneralValue/elaboration
charakter ustalenia	ogólnie wiążące

	https://inspire.ec.europa.eu/codelist/RegulationNatureValue/generallyBinding
geometria	
plan	https://www.gov.pl/zagospodarowanieprzestrzenne/app/AktPlanowaniaPrzestrzennego/PL.ZIPPZP.9667/060103-POG/1POG
obszar uzupelnienia zabudowy	PL.ZIPPZP.9667_060103-POG_1POG-35OUZ_20250911T084401
identifier	https://www.gov.pl/zagospodarowanieprzestrzenne/app/ObszarUzupelnieniaZabudowy/PL.ZIPPZP.9667/060103-POG/1POG-35OUZ/20250911T084401
przestrzen nazw	PL.ZIPPZP.9667/060103-POG
lokalny id	1POG-35OUZ
wersja id	20250911T084401
poczatek wersji obiektu	2025-09-11T08:44:01
oznaczenie	35OUZ
symbol	OUZ
obowiazuje od	2025-06-23
obowiazuje do	obecnie
status	w opracowaniu https://inspire.ec.europa.eu/codelist/ProcessStepGeneralValue/elaboration
charakter ustalenia	ogólnie wiążące https://inspire.ec.europa.eu/codelist/RegulationNatureValue/generallyBinding
geometria	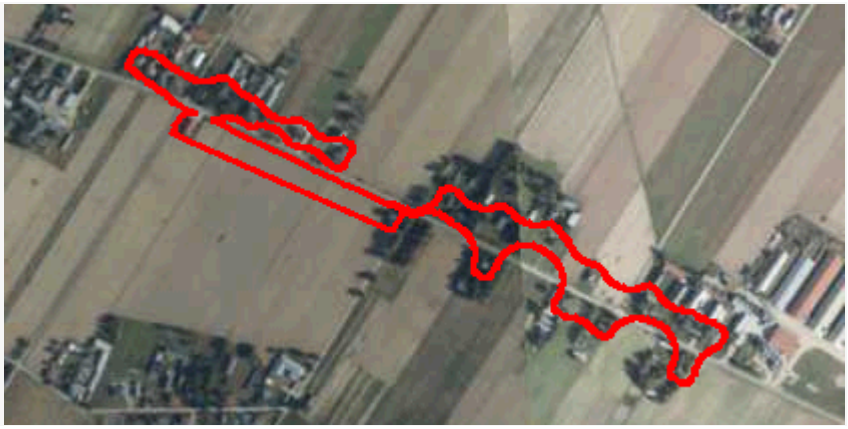
plan	https://www.gov.pl/zagospodarowanieprzestrzenne/app/AktPlanowaniaPrzestrzennego/PL.ZIPPZP.9667/060103-POG/1POG
obszar uzupelnienia zabudowy	PL.ZIPPZP.9667_060103-POG_1POG-36OUZ_20250911T084401

identifier	https://www.gov.pl/zagospodarowanieprzestrzenne/app/ObszarUzupelnieniaZabudowy/PL.ZIPPZP.9667/060103-POG/1POG-36OUZ/20250911T084401
przestrzen nazw	PL.ZIPPZP.9667/060103-POG
lokalny id	1POG-36OUZ
wersja id	20250911T084401
poczatek wersji obiektu	2025-09-11T08:44:01
oznaczenie	36OUZ
symbol	OUZ
obowiazuje od	2025-06-23
obowiazuje do	obecnie
status	w opracowaniu https://inspire.ec.europa.eu/codelist/ProcessStepGeneralValue/elaboration
charakter ustalenia	ogólnie wiążące https://inspire.ec.europa.eu/codelist/RegulationNatureValue/generallyBinding
geometria	
plan	https://www.gov.pl/zagospodarowanieprzestrzenne/app/AktPlanowaniaPrzestrzennego/PL.ZIPPZP.9667/060103-POG/1POG

obszar uzupelnienia zabudowy	PL.ZIPPZP.9667_060103-POG_1POG-37OUZ_20250911T084401
identifier	https://www.gov.pl/zagospodarowanieprzestrzenne/app/ObszarUzupelnieniaZabudowy/PL.ZIPPZP.9667/060103-POG/1POG-37OUZ/20250911T084401
przestrzen nazw	PL.ZIPPZP.9667/060103-POG
lokalny id	1POG-37OUZ
wersja id	20250911T084401
poczatek wersji obiektu	2025-09-11T08:44:01
oznaczenie	37OUZ
symbol	OUZ
obowiazuje od	2025-06-23
obowiazuje do	obecnie
status	w opracowaniu https://inspire.ec.europa.eu/codelist/ProcessStepGeneralValue/elaboration
charakter ustalenia	ogólnie wiążące

	https://inspire.ec.europa.eu/codelist/RegulationNatureValue/generallyBinding
geometria	
plan	https://www.gov.pl/zagospodarowanieprzestrzenne/app/AktPlanowaniaPrzestrzennego/PL.ZIPPZP.9667/060103-POG/1POG
obszar uzupelnienia zabudowy	PL.ZIPPZP.9667_060103-POG_1POG-38OUZ_20250911T084401
identifier	https://www.gov.pl/zagospodarowanieprzestrzenne/app/ObszarUzupelnieniaZabudowy/PL.ZIPPZP.9667/060103-POG/1POG-38OUZ/20250911T084401
przestrzen nazw	PL.ZIPPZP.9667/060103-POG
lokalny id	1POG-38OUZ
wersja id	20250911T084401
poczatek wersji obiektu	2025-09-11T08:44:01
oznaczenie	38OUZ
symbol	OUZ
obowiazuje od	2025-06-23
obowiazuje do	obecnie
status	w opracowaniu https://inspire.ec.europa.eu/codelist/ProcessStepGeneralValue/elaboration
charakter ustalenia	ogólnie wiążące https://inspire.ec.europa.eu/codelist/RegulationNatureValue/generallyBinding
geometria	
plan	https://www.gov.pl/zagospodarowanieprzestrzenne/app/AktPlanowaniaPrzestrzennego/PL.ZIPPZP.9667/060103-POG/1POG
obszar uzupelnienia zabudowy	PL.ZIPPZP.9667_060103-POG_1POG-39OUZ_20250911T084401

identifier	https://www.gov.pl/zagospodarowanieprzestrzenne/app/ObszarUzupelnieniaZabudowy/PL.ZIPPZP.9667/060103-POG/1POG-39OUZ/20250911T084401
przestrzen nazw	PL.ZIPPZP.9667/060103-POG
lokalny id	1POG-39OUZ
wersja id	20250911T084401
poczatek wersji obiektu	2025-09-11T08:44:01
oznaczenie	39OUZ
symbol	OUZ
obowiazuje od	2025-06-23
obowiazuje do	obecnie
status	w opracowaniu https://inspire.ec.europa.eu/codelist/ProcessStepGeneralValue/elaboration
charakter ustalenia	ogólnie wiążące https://inspire.ec.europa.eu/codelist/RegulationNatureValue/generallyBinding
geometria	
plan	https://www.gov.pl/zagospodarowanieprzestrzenne/app/AktPlanowaniaPrzestrzennego/PL.ZIPPZP.9667/060103-POG/1POG

obszar uzupelnienia zabudowy	PL.ZIPPZP.9667_060103-POG_1POG-40OUZ_20250911T084401
identifier	https://www.gov.pl/zagospodarowanieprzestrzenne/app/ObszarUzupelnieniaZabudowy/PL.ZIPPZP.9667/060103-POG/1POG-40OUZ/20250911T084401
przestrzen nazw	PL.ZIPPZP.9667/060103-POG
lokalny id	1POG-40OUZ
wersja id	20250911T084401
poczatek wersji obiektu	2025-09-11T08:44:01
oznaczenie	40OUZ
symbol	OUZ
obowiazuje od	2025-06-23
obowiazuje do	obecnie
status	w opracowaniu https://inspire.ec.europa.eu/codelist/ProcessStepGeneralValue/elaboration
charakter ustalenia	ogólnie wiążące

	https://inspire.ec.europa.eu/codelist/RegulationNatureValue/generallyBinding
geometria	
plan	https://www.gov.pl/zagospodarowanieprzestrzenne/app/AktPlanowaniaPrzestrzennego/PL.ZIPPZP.9667/060103-POG/1POG
obszar uzupelnienia zabudowy	PL.ZIPPZP.9667_060103-POG_1POG-41OUZ_20250911T084401
identifier	https://www.gov.pl/zagospodarowanieprzestrzenne/app/ObszarUzupelnieniaZabudowy/PL.ZIPPZP.9667/060103-POG/1POG-41OUZ/20250911T084401
przestrzen nazw	PL.ZIPPZP.9667/060103-POG
lokalny id	1POG-41OUZ
wersja id	20250911T084401
poczatek wersji obiektu	2025-09-11T08:44:01
oznaczenie	41OUZ
symbol	OUZ
obowiazuje od	2025-06-23
obowiazuje do	obecnie
status	w opracowaniu https://inspire.ec.europa.eu/codelist/ProcessStepGeneralValue/elaboration
charakter ustalenia	ogólnie wiążące https://inspire.ec.europa.eu/codelist/RegulationNatureValue/generallyBinding
geometria	
plan	https://www.gov.pl/zagospodarowanieprzestrzenne/app/AktPlanowaniaPrzestrzennego/PL.ZIPPZP.9667/060103-POG/1POG
obszar uzupelnienia zabudowy	PL.ZIPPZP.9667_060103-POG_1POG-42OUZ_20250911T084401

identifier	https://www.gov.pl/zagospodarowanieprzestrzenne/app/ObszarUzupelnieniaZabudowy/PL.ZIPPZP.9667/060103-POG/1POG-42OUZ/20250911T084401
przestrzen nazw	PL.ZIPPZP.9667/060103-POG
lokalny id	1POG-42OUZ
wersja id	20250911T084401
poczatek wersji obiektu	2025-09-11T08:44:01
oznaczenie	42OUZ
symbol	OUZ
obowiazuje od	2025-06-23
obowiazuje do	obecnie
status	w opracowaniu https://inspire.ec.europa.eu/codelist/ProcessStepGeneralValue/elaboration
charakter ustalenia	ogólnie wiążące https://inspire.ec.europa.eu/codelist/RegulationNatureValue/generallyBinding
geometria	
plan	https://www.gov.pl/zagospodarowanieprzestrzenne/app/AktPlanowaniaPrzestrzennego/PL.ZIPPZP.9667/060103-POG/1POG

obszar uzupelnienia zabudowy	PL.ZIPPZP.9667_060103-POG_1POG-43OUZ_20250911T084401
identifier	https://www.gov.pl/zagospodarowanieprzestrzenne/app/ObszarUzupelnieniaZabudowy/PL.ZIPPZP.9667/060103-POG/1POG-43OUZ/20250911T084401
przestrzen nazw	PL.ZIPPZP.9667/060103-POG
lokalny id	1POG-43OUZ
wersja id	20250911T084401
poczatek wersji obiektu	2025-09-11T08:44:01
oznaczenie	43OUZ
symbol	OUZ
obowiazuje od	2025-06-23
obowiazuje do	obecnie
status	w opracowaniu https://inspire.ec.europa.eu/codelist/ProcessStepGeneralValue/elaboration
charakter ustalenia	ogólnie wiążące

	https://inspire.ec.europa.eu/codelist/RegulationNatureValue/generallyBinding
geometria	
plan	https://www.gov.pl/zagospodarowanieprzestrzenne/app/AktPlanowaniaPrzestrzennego/PL.ZIPPZP.9667/060103-POG/1POG
obszar uzupelnienia zabudowy	PL.ZIPPZP.9667_060103-POG_1POG-44OUZ_20250911T084401
identifier	https://www.gov.pl/zagospodarowanieprzestrzenne/app/ObszarUzupelnieniaZabudowy/PL.ZIPPZP.9667/060103-POG/1POG-44OUZ/20250911T084401
przestrzen nazw	PL.ZIPPZP.9667/060103-POG
lokalny id	1POG-44OUZ
wersja id	20250911T084401
poczatek wersji obiektu	2025-09-11T08:44:01
oznaczenie	44OUZ
symbol	OUZ
obowiazuje od	2025-06-23
obowiazuje do	obecnie
status	w opracowaniu https://inspire.ec.europa.eu/codelist/ProcessStepGeneralValue/elaboration
charakter ustalenia	ogólnie wiążące https://inspire.ec.europa.eu/codelist/RegulationNatureValue/generallyBinding
geometria	
plan	https://www.gov.pl/zagospodarowanieprzestrzenne/app/AktPlanowaniaPrzestrzennego/PL.ZIPPZP.9667/060103-POG/1POG
obszar uzupelnienia zabudowy	PL.ZIPPZP.9667_060103-POG_1POG-45OUZ_20251026T212422

identifier	https://www.gov.pl/zagospodarowanieprzestrzenne/app/ObszarUzupelnieniaZabudowy/PL.ZIPPZP.9667/060103-POG/1POG-45OUZ/20251026T212422
przestrzen nazw	PL.ZIPPZP.9667/060103-POG
lokalny id	1POG-45OUZ
wersja id	20251026T212422
poczatek wersji obiektu	2025-10-26T21:24:22
oznaczenie	45OUZ
symbol	OUZ
obowiazuje od	2025-06-23
obowiazuje do	obecnie
status	w opracowaniu https://inspire.ec.europa.eu/codelist/ProcessStepGeneralValue/elaboration
charakter ustalenia	ogólnie wiążące https://inspire.ec.europa.eu/codelist/RegulationNatureValue/generallyBinding
geometria	
plan	https://www.gov.pl/zagospodarowanieprzestrzenne/app/AktPlanowaniaPrzestrzennego/PL.ZIPPZP.9667/060103-POG/1POG

obszar uzupelnienia zabudowy	PL.ZIPPZP.9667_060103-POG_1POG-46OUZ_20250911T084401
identifier	https://www.gov.pl/zagospodarowanieprzestrzenne/app/ObszarUzupelnieniaZabudowy/PL.ZIPPZP.9667/060103-POG/1POG-46OUZ/20250911T084401
przestrzen nazw	PL.ZIPPZP.9667/060103-POG
lokalny id	1POG-46OUZ
wersja id	20250911T084401
poczatek wersji obiektu	2025-09-11T08:44:01
oznaczenie	46OUZ
symbol	OUZ
obowiazuje od	2025-06-23
obowiazuje do	obecnie
status	w opracowaniu https://inspire.ec.europa.eu/codelist/ProcessStepGeneralValue/elaboration
charakter ustalenia	ogólnie wiążące

	https://inspire.ec.europa.eu/codelist/RegulationNatureValue/generallyBinding
geometria	
plan	https://www.gov.pl/zagospodarowanieprzestrzenne/app/AktPlanowaniaPrzestrzennego/PL.ZIPPZP.9667/060103-POG/1POG
obszar uzupelnienia zabudowy	PL.ZIPPZP.9667_060103-POG_1POG-47OUZ_20250911T084401
identifier	https://www.gov.pl/zagospodarowanieprzestrzenne/app/ObszarUzupelnieniaZabudowy/PL.ZIPPZP.9667/060103-POG/1POG-47OUZ/20250911T084401
przestrzen nazw	PL.ZIPPZP.9667/060103-POG
lokalny id	1POG-47OUZ
wersja id	20250911T084401
poczatek wersji obiektu	2025-09-11T08:44:01
oznaczenie	47OUZ
symbol	OUZ
obowiazuje od	2025-06-23
obowiazuje do	obecnie
status	w opracowaniu https://inspire.ec.europa.eu/codelist/ProcessStepGeneralValue/elaboration
charakter ustalenia	ogólnie wiążące https://inspire.ec.europa.eu/codelist/RegulationNatureValue/generallyBinding
geometria	
plan	https://www.gov.pl/zagospodarowanieprzestrzenne/app/AktPlanowaniaPrzestrzennego/PL.ZIPPZP.9667/060103-POG/1POG
obszar uzupelnienia zabudowy	PL.ZIPPZP.9667_060103-POG_1POG-48OUZ_20250916T081330

identifier	https://www.gov.pl/zagospodarowanieprzestrzenne/app/ObszarUzupelnieniaZabudowy/PL.ZIPPZP.9667/060103-POG/1POG-48OUZ/20250916T081330
przestrzen nazw	PL.ZIPPZP.9667/060103-POG
lokalny id	1POG-48OUZ
wersja id	20250916T081330
poczatek wersji obiektu	2025-09-16T08:13:30
oznaczenie	48OUZ
symbol	OUZ
obowiazuje od	2025-06-23
obowiazuje do	obecnie
status	w opracowaniu https://inspire.ec.europa.eu/codelist/ProcessStepGeneralValue/elaboration
charakter ustalenia	ogólnie wiążące https://inspire.ec.europa.eu/codelist/RegulationNatureValue/generallyBinding
geometria	
plan	https://www.gov.pl/zagospodarowanieprzestrzenne/app/AktPlanowaniaPrzestrzennego/PL.ZIPPZP.9667/060103-POG/1POG

obszar uzupelnienia zabudowy	PL.ZIPPZP.9667_060103-POG_1POG-49OUZ_20250916T081205
identifier	https://www.gov.pl/zagospodarowanieprzestrzenne/app/ObszarUzupelnieniaZabudowy/PL.ZIPPZP.9667/060103-POG/1POG-49OUZ/20250916T081205
przestrzen nazw	PL.ZIPPZP.9667/060103-POG
lokalny id	1POG-49OUZ
wersja id	20250916T081205
poczatek wersji obiektu	2025-09-16T08:12:05
oznaczenie	49OUZ
symbol	OUZ
obowiazuje od	2025-06-23
obowiazuje do	obecnie
status	w opracowaniu https://inspire.ec.europa.eu/codelist/ProcessStepGeneralValue/elaboration
charakter ustalenia	ogólnie wiążące

	https://inspire.ec.europa.eu/codelist/RegulationNatureValue/generallyBinding
geometria	
plan	https://www.gov.pl/zagospodarowanieprzestrzenne/app/AktPlanowaniaPrzestrzennego/PL.ZIPPZP.9667/060103-POG/1POG
obszar uzupelnienia zabudowy	PL.ZIPPZP.9667_060103-POG_1POG-50OUZ_20250911T084401
identifier	https://www.gov.pl/zagospodarowanieprzestrzenne/app/ObszarUzupelnieniaZabudowy/PL.ZIPPZP.9667/060103-POG/1POG-50OUZ/20250911T084401
przestrzen nazw	PL.ZIPPZP.9667/060103-POG
lokalny id	1POG-50OUZ
wersja id	20250911T084401
poczatek wersji obiektu	2025-09-11T08:44:01
oznaczenie	50OUZ
symbol	OUZ
obowiazuje od	2025-06-23
obowiazuje do	obecnie
status	w opracowaniu https://inspire.ec.europa.eu/codelist/ProcessStepGeneralValue/elaboration
charakter ustalenia	ogólnie wiążące https://inspire.ec.europa.eu/codelist/RegulationNatureValue/generallyBinding
geometria	
plan	https://www.gov.pl/zagospodarowanieprzestrzenne/app/AktPlanowaniaPrzestrzennego/PL.ZIPPZP.9667/060103-POG/1POG
obszar uzupelnienia zabudowy	PL.ZIPPZP.9667_060103-POG_1POG-51OUZ_20250911T084401

identifier	https://www.gov.pl/zagospodarowanieprzestrzenne/app/ObszarUzupelnieniaZabudowy/PL.ZIPPZP.9667/060103-POG/1POG-51OUZ/20250911T084401
przestrzen nazw	PL.ZIPPZP.9667/060103-POG
lokalny id	1POG-51OUZ
wersja id	20250911T084401
poczatek wersji obiektu	2025-09-11T08:44:01
oznaczenie	51OUZ
symbol	OUZ
obowiazuje od	2025-06-23
obowiazuje do	obecnie
status	w opracowaniu https://inspire.ec.europa.eu/codelist/ProcessStepGeneralValue/elaboration
charakter ustalenia	ogólnie wiążące https://inspire.ec.europa.eu/codelist/RegulationNatureValue/generallyBinding
geometria	
plan	https://www.gov.pl/zagospodarowanieprzestrzenne/app/AktPlanowaniaPrzestrzennego/PL.ZIPPZP.9667/060103-POG/1POG

obszar uzupelnienia zabudowy	PL.ZIPPZP.9667_060103-POG_1POG-52OUZ_20250911T084401
identifier	https://www.gov.pl/zagospodarowanieprzestrzenne/app/ObszarUzupelnieniaZabudowy/PL.ZIPPZP.9667/060103-POG/1POG-52OUZ/20250911T084401
przestrzen nazw	PL.ZIPPZP.9667/060103-POG
lokalny id	1POG-52OUZ
wersja id	20250911T084401
poczatek wersji obiektu	2025-09-11T08:44:01
oznaczenie	52OUZ
symbol	OUZ
obowiazuje od	2025-06-23
obowiazuje do	obecnie
status	w opracowaniu https://inspire.ec.europa.eu/codelist/ProcessStepGeneralValue/elaboration
charakter ustalenia	ogólnie wiążące

	https://inspire.ec.europa.eu/codelist/RegulationNatureValue/generallyBinding
geometria	
plan	https://www.gov.pl/zagospodarowanieprzestrzenne/app/AktPlanowaniaPrzestrzennego/PL.ZIPPZP.9667/060103-POG/1POG
obszar uzupelnienia zabudowy	PL.ZIPPZP.9667_060103-POG_1POG-53OUZ_20250911T084401
identifier	https://www.gov.pl/zagospodarowanieprzestrzenne/app/ObszarUzupelnieniaZabudowy/PL.ZIPPZP.9667/060103-POG/1POG-53OUZ/20250911T084401
przestrzen nazw	PL.ZIPPZP.9667/060103-POG
lokalny id	1POG-53OUZ
wersja id	20250911T084401
poczatek wersji obiektu	2025-09-11T08:44:01
oznaczenie	53OUZ
symbol	OUZ
obowiazuje od	2025-06-23
obowiazuje do	obecnie
status	w opracowaniu https://inspire.ec.europa.eu/codelist/ProcessStepGeneralValue/elaboration
charakter ustalenia	ogólnie wiążące https://inspire.ec.europa.eu/codelist/RegulationNatureValue/generallyBinding
geometria	
plan	https://www.gov.pl/zagospodarowanieprzestrzenne/app/AktPlanowaniaPrzestrzennego/PL.ZIPPZP.9667/060103-POG/1POG
obszar uzupelnienia zabudowy	PL.ZIPPZP.9667_060103-POG_1POG-54OUZ_20250911T084401

identifier	https://www.gov.pl/zagospodarowanieprzestrzenne/app/ObszarUzupelnieniaZabudowy/PL.ZIPPZP.9667/060103-POG/1POG-54OUZ/20250911T084401
przestrzen nazw	PL.ZIPPZP.9667/060103-POG
lokalny id	1POG-54OUZ
wersja id	20250911T084401
poczatek wersji obiektu	2025-09-11T08:44:01
oznaczenie	54OUZ
symbol	OUZ
obowiazuje od	2025-06-23
obowiazuje do	obecnie
status	w opracowaniu https://inspire.ec.europa.eu/codelist/ProcessStepGeneralValue/elaboration
charakter ustalenia	ogólnie wiążące https://inspire.ec.europa.eu/codelist/RegulationNatureValue/generallyBinding
geometria	
plan	https://www.gov.pl/zagospodarowanieprzestrzenne/app/AktPlanowaniaPrzestrzennego/PL.ZIPPZP.9667/060103-POG/1POG

obszar uzupelnienia zabudowy	PL.ZIPPZP.9667_060103-POG_1POG-55OUZ_20250911T084401
identifier	https://www.gov.pl/zagospodarowanieprzestrzenne/app/ObszarUzupelnieniaZabudowy/PL.ZIPPZP.9667/060103-POG/1POG-55OUZ/20250911T084401
przestrzen nazw	PL.ZIPPZP.9667/060103-POG
lokalny id	1POG-55OUZ
wersja id	20250911T084401
poczatek wersji obiektu	2025-09-11T08:44:01
oznaczenie	55OUZ
symbol	OUZ
obowiazuje od	2025-06-23
obowiazuje do	obecnie
status	w opracowaniu https://inspire.ec.europa.eu/codelist/ProcessStepGeneralValue/elaboration
charakter ustalenia	ogólnie wiążące

	https://inspire.ec.europa.eu/codelist/RegulationNatureValue/generallyBinding
geometria	
plan	https://www.gov.pl/zagospodarowanieprzestrzenne/app/AktPlanowaniaPrzestrzennego/PL.ZIPPZP.9667/060103-POG/1POG
obszar uzupelnienia zabudowy	PL.ZIPPZP.9667_060103-POG_1POG-56OUZ_20250915T105304
identifier	https://www.gov.pl/zagospodarowanieprzestrzenne/app/ObszarUzupelnieniaZabudowy/PL.ZIPPZP.9667/060103-POG/1POG-56OUZ/20250915T105304
przestrzen nazw	PL.ZIPPZP.9667/060103-POG
lokalny id	1POG-56OUZ
wersja id	20250915T105304
poczatek wersji obiektu	2025-09-15T10:53:04
oznaczenie	56OUZ
symbol	OUZ
obowiazuje od	2025-06-23
obowiazuje do	obecnie
status	w opracowaniu https://inspire.ec.europa.eu/codelist/ProcessStepGeneralValue/elaboration
charakter ustalenia	ogólnie wiążące https://inspire.ec.europa.eu/codelist/RegulationNatureValue/generallyBinding
geometria	
plan	https://www.gov.pl/zagospodarowanieprzestrzenne/app/AktPlanowaniaPrzestrzennego/PL.ZIPPZP.9667/060103-POG/1POG
obszar uzupelnienia zabudowy	PL.ZIPPZP.9667_060103-POG_1POG-57OUZ_20250915T105304

identifier	https://www.gov.pl/zagospodarowanieprzestrzenne/app/ObszarUzupelnieniaZabudowy/PL.ZIPPZP.9667/060103-POG/1POG-57OUZ/20250915T105304
przestrzen nazw	PL.ZIPPZP.9667/060103-POG
lokalny id	1POG-57OUZ
wersja id	20250915T105304
poczatek wersji obiektu	2025-09-15T10:53:04
oznaczenie	57OUZ
symbol	OUZ
obowiazuje od	2025-06-23
obowiazuje do	obecnie
status	w opracowaniu https://inspire.ec.europa.eu/codelist/ProcessStepGeneralValue/elaboration
charakter ustalenia	ogólnie wiążące https://inspire.ec.europa.eu/codelist/RegulationNatureValue/generallyBinding
geometria	
plan	https://www.gov.pl/zagospodarowanieprzestrzenne/app/AktPlanowaniaPrzestrzennego/PL.ZIPPZP.9667/060103-POG/1POG

obszar uzupelnienia zabudowy	PL.ZIPPZP.9667_060103-POG_1POG-58OUZ_20250911T084401
identifier	https://www.gov.pl/zagospodarowanieprzestrzenne/app/ObszarUzupelnieniaZabudowy/PL.ZIPPZP.9667/060103-POG/1POG-58OUZ/20250911T084401
przestrzen nazw	PL.ZIPPZP.9667/060103-POG
lokalny id	1POG-58OUZ
wersja id	20250911T084401
poczatek wersji obiektu	2025-09-11T08:44:01
oznaczenie	58OUZ
symbol	OUZ
obowiazuje od	2025-06-23
obowiazuje do	obecnie
status	w opracowaniu https://inspire.ec.europa.eu/codelist/ProcessStepGeneralValue/elaboration
charakter ustalenia	ogólnie wiążące

	https://inspire.ec.europa.eu/codelist/RegulationNatureValue/generallyBinding
geometria	
plan	https://www.gov.pl/zagospodarowanieprzestrzenne/app/AktPlanowaniaPrzestrzennego/PL.ZIPPZP.9667/060103-POG/1POG
obszar uzupelnienia zabudowy	PL.ZIPPZP.9667_060103-POG_1POG-59OUZ_20250915T105304
identifier	https://www.gov.pl/zagospodarowanieprzestrzenne/app/ObszarUzupelnieniaZabudowy/PL.ZIPPZP.9667/060103-POG/1POG-59OUZ/20250915T105304
przestrzen nazw	PL.ZIPPZP.9667/060103-POG
lokalny id	1POG-59OUZ
wersja id	20250915T105304
poczatek wersji obiektu	2025-09-15T10:53:04
oznaczenie	59OUZ
symbol	OUZ
obowiazuje od	2025-06-23
obowiazuje do	obecnie
status	w opracowaniu https://inspire.ec.europa.eu/codelist/ProcessStepGeneralValue/elaboration
charakter ustalenia	ogólnie wiążące https://inspire.ec.europa.eu/codelist/RegulationNatureValue/generallyBinding
geometria	
plan	https://www.gov.pl/zagospodarowanieprzestrzenne/app/AktPlanowaniaPrzestrzennego/PL.ZIPPZP.9667/060103-POG/1POG
obszar uzupelnienia zabudowy	PL.ZIPPZP.9667_060103-POG_1POG-60OUZ_20250911T084401

identifier	https://www.gov.pl/zagospodarowanieprzestrzenne/app/ObszarUzupelnieniaZabudowy/PL.ZIPPZP.9667/060103-POG/1POG-60OUZ/20250911T084401
przestrzen nazw	PL.ZIPPZP.9667/060103-POG
lokalny id	1POG-60OUZ
wersja id	20250911T084401
poczatek wersji obiektu	2025-09-11T08:44:01
oznaczenie	60OUZ
symbol	OUZ
obowiazuje od	2025-06-23
obowiazuje do	obecnie
status	w opracowaniu https://inspire.ec.europa.eu/codelist/ProcessStepGeneralValue/elaboration
charakter ustalenia	ogólnie wiążące https://inspire.ec.europa.eu/codelist/RegulationNatureValue/generallyBinding
geometria	
plan	https://www.gov.pl/zagospodarowanieprzestrzenne/app/AktPlanowaniaPrzestrzennego/PL.ZIPPZP.9667/060103-POG/1POG

obszar uzupelnienia zabudowy	PL.ZIPPZP.9667_060103-POG_1POG-61OUZ_20250911T084401
identifier	https://www.gov.pl/zagospodarowanieprzestrzenne/app/ObszarUzupelnieniaZabudowy/PL.ZIPPZP.9667/060103-POG/1POG-61OUZ/20250911T084401
przestrzen nazw	PL.ZIPPZP.9667/060103-POG
lokalny id	1POG-61OUZ
wersja id	20250911T084401
poczatek wersji obiektu	2025-09-11T08:44:01
oznaczenie	61OUZ
symbol	OUZ
obowiazuje od	2025-06-23
obowiazuje do	obecnie
status	w opracowaniu https://inspire.ec.europa.eu/codelist/ProcessStepGeneralValue/elaboration
charakter ustalenia	ogólnie wiążące

	https://inspire.ec.europa.eu/codelist/RegulationNatureValue/generallyBinding
geometria	
plan	https://www.gov.pl/zagospodarowanieprzestrzenne/app/AktPlanowaniaPrzestrzennego/PL.ZIPPZP.9667/060103-POG/1POG
obszar uzupelnienia zabudowy	PL.ZIPPZP.9667_060103-POG_1POG-62OUZ_20250911T084401
identifier	https://www.gov.pl/zagospodarowanieprzestrzenne/app/ObszarUzupelnieniaZabudowy/PL.ZIPPZP.9667/060103-POG/1POG-62OUZ/20250911T084401
przestrzen nazw	PL.ZIPPZP.9667/060103-POG
lokalny id	1POG-62OUZ
wersja id	20250911T084401
poczatek wersji obiektu	2025-09-11T08:44:01
oznaczenie	62OUZ
symbol	OUZ
obowiazuje od	2025-06-23
obowiazuje do	obecnie
status	w opracowaniu https://inspire.ec.europa.eu/codelist/ProcessStepGeneralValue/elaboration
charakter ustalenia	ogólnie wiążące https://inspire.ec.europa.eu/codelist/RegulationNatureValue/generallyBinding
geometria	
plan	https://www.gov.pl/zagospodarowanieprzestrzenne/app/AktPlanowaniaPrzestrzennego/PL.ZIPPZP.9667/060103-POG/1POG
obszar uzupelnienia zabudowy	PL.ZIPPZP.9667_060103-POG_1POG-63OUZ_20250911T084401

identifier	https://www.gov.pl/zagospodarowanieprzestrzenne/app/ObszarUzupelnieniaZabudowy/PL.ZIPPZP.9667/060103-POG/1POG-63OUZ/20250911T084401
przestrzen nazw	PL.ZIPPZP.9667/060103-POG
lokalny id	1POG-63OUZ
wersja id	20250911T084401
poczatek wersji obiektu	2025-09-11T08:44:01
oznaczenie	63OUZ
symbol	OUZ
obowiazuje od	2025-06-23
obowiazuje do	obecnie
status	w opracowaniu https://inspire.ec.europa.eu/codelist/ProcessStepGeneralValue/elaboration
charakter ustalenia	ogólnie wiążące https://inspire.ec.europa.eu/codelist/RegulationNatureValue/generallyBinding
geometria	
plan	https://www.gov.pl/zagospodarowanieprzestrzenne/app/AktPlanowaniaPrzestrzennego/PL.ZIPPZP.9667/060103-POG/1POG

obszar uzupelnienia zabudowy	PL.ZIPPZP.9667_060103-POG_1POG-64OUZ_20250911T084401
identifier	https://www.gov.pl/zagospodarowanieprzestrzenne/app/ObszarUzupelnieniaZabudowy/PL.ZIPPZP.9667/060103-POG/1POG-64OUZ/20250911T084401
przestrzen nazw	PL.ZIPPZP.9667/060103-POG
lokalny id	1POG-64OUZ
wersja id	20250911T084401
poczatek wersji obiektu	2025-09-11T08:44:01
oznaczenie	64OUZ
symbol	OUZ
obowiazuje od	2025-06-23
obowiazuje do	obecnie
status	w opracowaniu https://inspire.ec.europa.eu/codelist/ProcessStepGeneralValue/elaboration
charakter ustalenia	ogólnie wiążące

	https://inspire.ec.europa.eu/codelist/RegulationNatureValue/generallyBinding
geometria	
plan	https://www.gov.pl/zagospodarowanieprzestrzenne/app/AktPlanowaniaPrzestrzennego/PL.ZIPPZP.9667/060103-POG/1POG
obszar uzupelnienia zabudowy	PL.ZIPPZP.9667_060103-POG_1POG-65OUZ_20250911T084401
identifier	https://www.gov.pl/zagospodarowanieprzestrzenne/app/ObszarUzupelnieniaZabudowy/PL.ZIPPZP.9667/060103-POG/1POG-65OUZ/20250911T084401
przestrzen nazw	PL.ZIPPZP.9667/060103-POG
lokalny id	1POG-65OUZ
wersja id	20250911T084401
poczatek wersji obiektu	2025-09-11T08:44:01
oznaczenie	65OUZ
symbol	OUZ
obowiazuje od	2025-06-23
obowiazuje do	obecnie
status	w opracowaniu https://inspire.ec.europa.eu/codelist/ProcessStepGeneralValue/elaboration
charakter ustalenia	ogólnie wiążące https://inspire.ec.europa.eu/codelist/RegulationNatureValue/generallyBinding
geometria	
plan	https://www.gov.pl/zagospodarowanieprzestrzenne/app/AktPlanowaniaPrzestrzennego/PL.ZIPPZP.9667/060103-POG/1POG
obszar uzupelnienia zabudowy	PL.ZIPPZP.9667_060103-POG_1POG-66OUZ_20250911T084401

identifier	https://www.gov.pl/zagospodarowanieprzestrzenne/app/ObszarUzupelnieniaZabudowy/PL.ZIPPZP.9667/060103-POG/1POG-66OUZ/20250911T084401
przestrzen nazw	PL.ZIPPZP.9667/060103-POG
lokalny id	1POG-66OUZ
wersja id	20250911T084401
poczatek wersji obiektu	2025-09-11T08:44:01
oznaczenie	66OUZ
symbol	OUZ
obowiazuje od	2025-06-23
obowiazuje do	obecnie
status	w opracowaniu https://inspire.ec.europa.eu/codelist/ProcessStepGeneralValue/elaboration
charakter ustalenia	ogólnie wiążące https://inspire.ec.europa.eu/codelist/RegulationNatureValue/generallyBinding
geometria	
plan	https://www.gov.pl/zagospodarowanieprzestrzenne/app/AktPlanowaniaPrzestrzennego/PL.ZIPPZP.9667/060103-POG/1POG

obszar uzupelnienia zabudowy	PL.ZIPPZP.9667_060103-POG_1POG-67OUZ_20250911T084401
identifier	https://www.gov.pl/zagospodarowanieprzestrzenne/app/ObszarUzupelnieniaZabudowy/PL.ZIPPZP.9667/060103-POG/1POG-67OUZ/20250911T084401
przestrzen nazw	PL.ZIPPZP.9667/060103-POG
lokalny id	1POG-67OUZ
wersja id	20250911T084401
poczatek wersji obiektu	2025-09-11T08:44:01
oznaczenie	67OUZ
symbol	OUZ
obowiazuje od	2025-06-23
obowiazuje do	obecnie
status	w opracowaniu https://inspire.ec.europa.eu/codelist/ProcessStepGeneralValue/elaboration
charakter ustalenia	ogólnie wiążące

	https://inspire.ec.europa.eu/codelist/RegulationNatureValue/generallyBinding
geometria	
plan	https://www.gov.pl/zagospodarowanieprzestrzenne/app/AktPlanowaniaPrzestrzennego/PL.ZIPPZP.9667/060103-POG/1POG
obszar uzupelnienia zabudowy	PL.ZIPPZP.9667_060103-POG_1POG-68OUZ_20250911T084401
identifier	https://www.gov.pl/zagospodarowanieprzestrzenne/app/ObszarUzupelnieniaZabudowy/PL.ZIPPZP.9667/060103-POG/1POG-68OUZ/20250911T084401
przestrzen nazw	PL.ZIPPZP.9667/060103-POG
lokalny id	1POG-68OUZ
wersja id	20250911T084401
poczatek wersji obiektu	2025-09-11T08:44:01
oznaczenie	68OUZ
symbol	OUZ
obowiazuje od	2025-06-23
obowiazuje do	obecnie
status	w opracowaniu https://inspire.ec.europa.eu/codelist/ProcessStepGeneralValue/elaboration
charakter ustalenia	ogólnie wiążące https://inspire.ec.europa.eu/codelist/RegulationNatureValue/generallyBinding
geometria	
plan	https://www.gov.pl/zagospodarowanieprzestrzenne/app/AktPlanowaniaPrzestrzennego/PL.ZIPPZP.9667/060103-POG/1POG
obszar uzupelnienia zabudowy	PL.ZIPPZP.9667_060103-POG_1POG-69OUZ_20250911T084401

identifier	https://www.gov.pl/zagospodarowanieprzestrzenne/app/ObszarUzupelnieniaZabudowy/PL.ZIPPZP.9667/060103-POG/1POG-69OUZ/20250911T084401
przestrzen nazw	PL.ZIPPZP.9667/060103-POG
lokalny id	1POG-69OUZ
wersja id	20250911T084401
poczatek wersji obiektu	2025-09-11T08:44:01
oznaczenie	69OUZ
symbol	OUZ
obowiazuje od	2025-06-23
obowiazuje do	obecnie
status	w opracowaniu https://inspire.ec.europa.eu/codelist/ProcessStepGeneralValue/elaboration
charakter ustalenia	ogólnie wiążące https://inspire.ec.europa.eu/codelist/RegulationNatureValue/generallyBinding
geometria	
plan	https://www.gov.pl/zagospodarowanieprzestrzenne/app/AktPlanowaniaPrzestrzennego/PL.ZIPPZP.9667/060103-POG/1POG

obszar uzupelnienia zabudowy	PL.ZIPPZP.9667_060103-POG_1POG-70OUZ_20250911T084401
identifier	https://www.gov.pl/zagospodarowanieprzestrzenne/app/ObszarUzupelnieniaZabudowy/PL.ZIPPZP.9667/060103-POG/1POG-70OUZ/20250911T084401
przestrzen nazw	PL.ZIPPZP.9667/060103-POG
lokalny id	1POG-70OUZ
wersja id	20250911T084401
poczatek wersji obiektu	2025-09-11T08:44:01
oznaczenie	70OUZ
symbol	OUZ
obowiazuje od	2025-06-23
obowiazuje do	obecnie
status	w opracowaniu https://inspire.ec.europa.eu/codelist/ProcessStepGeneralValue/elaboration
charakter ustalenia	ogólnie wiążące

	https://inspire.ec.europa.eu/codelist/RegulationNatureValue/generallyBinding
geometria	
plan	https://www.gov.pl/zagospodarowanieprzestrzenne/app/AktPlanowaniaPrzestrzennego/PL.ZIPPZP.9667/060103-POG/1POG
obszar uzupelnienia zabudowy	PL.ZIPPZP.9667_060103-POG_1POG-71OUZ_20250911T084401
identifier	https://www.gov.pl/zagospodarowanieprzestrzenne/app/ObszarUzupelnieniaZabudowy/PL.ZIPPZP.9667/060103-POG/1POG-71OUZ/20250911T084401
przestrzen nazw	PL.ZIPPZP.9667/060103-POG
lokalny id	1POG-71OUZ
wersja id	20250911T084401
poczatek wersji obiektu	2025-09-11T08:44:01
oznaczenie	71OUZ
symbol	OUZ
obowiazuje od	2025-06-23
obowiazuje do	obecnie
status	w opracowaniu https://inspire.ec.europa.eu/codelist/ProcessStepGeneralValue/elaboration
charakter ustalenia	ogólnie wiążące https://inspire.ec.europa.eu/codelist/RegulationNatureValue/generallyBinding
geometria	
plan	https://www.gov.pl/zagospodarowanieprzestrzenne/app/AktPlanowaniaPrzestrzennego/PL.ZIPPZP.9667/060103-POG/1POG
obszar uzupelnienia zabudowy	PL.ZIPPZP.9667_060103-POG_1POG-72OUZ_20250911T084401

identifier	https://www.gov.pl/zagospodarowanieprzestrzenne/app/ObszarUzupelnieniaZabudowy/PL.ZIPPZP.9667/060103-POG/1POG-72OUZ/20250911T084401
przestrzen nazw	PL.ZIPPZP.9667/060103-POG
lokalny id	1POG-72OUZ
wersja id	20250911T084401
poczatek wersji obiektu	2025-09-11T08:44:01
oznaczenie	72OUZ
symbol	OUZ
obowiazuje od	2025-06-23
obowiazuje do	obecnie
status	w opracowaniu https://inspire.ec.europa.eu/codelist/ProcessStepGeneralValue/elaboration
charakter ustalenia	ogólnie wiążące https://inspire.ec.europa.eu/codelist/RegulationNatureValue/generallyBinding
geometria	
plan	https://www.gov.pl/zagospodarowanieprzestrzenne/app/AktPlanowaniaPrzestrzennego/PL.ZIPPZP.9667/060103-POG/1POG

obszar uzupelnienia zabudowy	PL.ZIPPZP.9667_060103-POG_1POG-73OUZ_20250911T084401
identifier	https://www.gov.pl/zagospodarowanieprzestrzenne/app/ObszarUzupelnieniaZabudowy/PL.ZIPPZP.9667/060103-POG/1POG-73OUZ/20250911T084401
przestrzen nazw	PL.ZIPPZP.9667/060103-POG
lokalny id	1POG-73OUZ
wersja id	20250911T084401
poczatek wersji obiektu	2025-09-11T08:44:01
oznaczenie	73OUZ
symbol	OUZ
obowiazuje od	2025-06-23
obowiazuje do	obecnie
status	w opracowaniu https://inspire.ec.europa.eu/codelist/ProcessStepGeneralValue/elaboration
charakter ustalenia	ogólnie wiążące

	https://inspire.ec.europa.eu/codelist/RegulationNatureValue/generallyBinding
geometria	
plan	https://www.gov.pl/zagospodarowanieprzestrzenne/app/AktPlanowaniaPrzestrzennego/PL.ZIPPZP.9667/060103-POG/1POG
obszar uzupelnienia zabudowy	PL.ZIPPZP.9667_060103-POG_1POG-74OUZ_20250911T084401
identifier	https://www.gov.pl/zagospodarowanieprzestrzenne/app/ObszarUzupelnieniaZabudowy/PL.ZIPPZP.9667/060103-POG/1POG-74OUZ/20250911T084401
przestrzen nazw	PL.ZIPPZP.9667/060103-POG
lokalny id	1POG-74OUZ
wersja id	20250911T084401
poczatek wersji obiektu	2025-09-11T08:44:01
oznaczenie	74OUZ
symbol	OUZ
obowiazuje od	2025-06-23
obowiazuje do	obecnie
status	w opracowaniu https://inspire.ec.europa.eu/codelist/ProcessStepGeneralValue/elaboration
charakter ustalenia	ogólnie wiążące https://inspire.ec.europa.eu/codelist/RegulationNatureValue/generallyBinding
geometria	
plan	https://www.gov.pl/zagospodarowanieprzestrzenne/app/AktPlanowaniaPrzestrzennego/PL.ZIPPZP.9667/060103-POG/1POG
obszar uzupelnienia zabudowy	PL.ZIPPZP.9667_060103-POG_1POG-75OUZ_20250911T084401

identifier	https://www.gov.pl/zagospodarowanieprzestrzenne/app/ObszarUzupelnieniaZabudowy/PL.ZIPPZP.9667/060103-POG/1POG-75OUZ/20250911T084401
przestrzen nazw	PL.ZIPPZP.9667/060103-POG
lokalny id	1POG-75OUZ
wersja id	20250911T084401
poczatek wersji obiektu	2025-09-11T08:44:01
oznaczenie	75OUZ
symbol	OUZ
obowiazuje od	2025-06-23
obowiazuje do	obecnie
status	w opracowaniu https://inspire.ec.europa.eu/codelist/ProcessStepGeneralValue/elaboration
charakter ustalenia	ogólnie wiążące https://inspire.ec.europa.eu/codelist/RegulationNatureValue/generallyBinding
geometria	
plan	https://www.gov.pl/zagospodarowanieprzestrzenne/app/AktPlanowaniaPrzestrzennego/PL.ZIPPZP.9667/060103-POG/1POG

obszar uzupelnienia zabudowy	PL.ZIPPZP.9667_060103-POG_1POG-76OUZ_20250911T084401
identifier	https://www.gov.pl/zagospodarowanieprzestrzenne/app/ObszarUzupelnieniaZabudowy/PL.ZIPPZP.9667/060103-POG/1POG-76OUZ/20250911T084401
przestrzen nazw	PL.ZIPPZP.9667/060103-POG
lokalny id	1POG-76OUZ
wersja id	20250911T084401
poczatek wersji obiektu	2025-09-11T08:44:01
oznaczenie	76OUZ
symbol	OUZ
obowiazuje od	2025-06-23
obowiazuje do	obecnie
status	w opracowaniu https://inspire.ec.europa.eu/codelist/ProcessStepGeneralValue/elaboration
charakter ustalenia	ogólnie wiążące

	https://inspire.ec.europa.eu/codelist/RegulationNatureValue/generallyBinding
geometria	
plan	https://www.gov.pl/zagospodarowanieprzestrzenne/app/AktPlanowaniaPrzestrzennego/PL.ZIPPZP.9667/060103-POG/1POG
obszar uzupelnienia zabudowy	PL.ZIPPZP.9667_060103-POG_1POG-77OUZ_20250911T084401
identifier	https://www.gov.pl/zagospodarowanieprzestrzenne/app/ObszarUzupelnieniaZabudowy/PL.ZIPPZP.9667/060103-POG/1POG-77OUZ/20250911T084401
przestrzen nazw	PL.ZIPPZP.9667/060103-POG
lokalny id	1POG-77OUZ
wersja id	20250911T084401
poczatek wersji obiektu	2025-09-11T08:44:01
oznaczenie	77OUZ
symbol	OUZ
obowiazuje od	2025-06-23
obowiazuje do	obecnie
status	w opracowaniu https://inspire.ec.europa.eu/codelist/ProcessStepGeneralValue/elaboration
charakter ustalenia	ogólnie wiążące https://inspire.ec.europa.eu/codelist/RegulationNatureValue/generallyBinding
geometria	
plan	https://www.gov.pl/zagospodarowanieprzestrzenne/app/AktPlanowaniaPrzestrzennego/PL.ZIPPZP.9667/060103-POG/1POG
obszar uzupelnienia zabudowy	PL.ZIPPZP.9667_060103-POG_1POG-78OUZ_20250911T084401

identifier	https://www.gov.pl/zagospodarowanieprzestrzenne/app/ObszarUzupelnieniaZabudowy/PL.ZIPPZP.9667/060103-POG/1POG-78OUZ/20250911T084401
przestrzen nazw	PL.ZIPPZP.9667/060103-POG
lokalny id	1POG-78OUZ
wersja id	20250911T084401
poczatek wersji obiektu	2025-09-11T08:44:01
oznaczenie	78OUZ
symbol	OUZ
obowiazuje od	2025-06-23
obowiazuje do	obecnie
status	w opracowaniu https://inspire.ec.europa.eu/codelist/ProcessStepGeneralValue/elaboration
charakter ustalenia	ogólnie wiążące https://inspire.ec.europa.eu/codelist/RegulationNatureValue/generallyBinding
geometria	
plan	https://www.gov.pl/zagospodarowanieprzestrzenne/app/AktPlanowaniaPrzestrzennego/PL.ZIPPZP.9667/060103-POG/1POG

obszar uzupelnienia zabudowy	PL.ZIPPZP.9667_060103-POG_1POG-79OUZ_20250911T084401
identifier	https://www.gov.pl/zagospodarowanieprzestrzenne/app/ObszarUzupelnieniaZabudowy/PL.ZIPPZP.9667/060103-POG/1POG-79OUZ/20250911T084401
przestrzen nazw	PL.ZIPPZP.9667/060103-POG
lokalny id	1POG-79OUZ
wersja id	20250911T084401
poczatek wersji obiektu	2025-09-11T08:44:01
oznaczenie	79OUZ
symbol	OUZ
obowiazuje od	2025-06-23
obowiazuje do	obecnie
status	w opracowaniu https://inspire.ec.europa.eu/codelist/ProcessStepGeneralValue/elaboration
charakter ustalenia	ogólnie wiążące

	https://inspire.ec.europa.eu/codelist/RegulationNatureValue/generallyBinding
geometria	
plan	https://www.gov.pl/zagospodarowanieprzestrzenne/app/AktPlanowaniaPrzestrzennego/PL.ZIPPZP.9667/060103-POG/1POG
obszar uzupelnienia zabudowy	PL.ZIPPZP.9667_060103-POG_1POG-80OUZ_20251103T202948
identifier	https://www.gov.pl/zagospodarowanieprzestrzenne/app/ObszarUzupelnieniaZabudowy/PL.ZIPPZP.9667/060103-POG/1POG-80OUZ/20251103T202948
przestrzen nazw	PL.ZIPPZP.9667/060103-POG
lokalny id	1POG-80OUZ
wersja id	20251103T202948
poczatek wersji obiektu	2025-11-03T20:29:48
oznaczenie	80OUZ
symbol	OUZ
obowiazuje od	2025-06-23
obowiazuje do	obecnie
status	w opracowaniu https://inspire.ec.europa.eu/codelist/ProcessStepGeneralValue/elaboration
charakter ustalenia	ogólnie wiążące https://inspire.ec.europa.eu/codelist/RegulationNatureValue/generallyBinding
geometria	
plan	https://www.gov.pl/zagospodarowanieprzestrzenne/app/AktPlanowaniaPrzestrzennego/PL.ZIPPZP.9667/060103-POG/1POG
obszar uzupelnienia zabudowy	PL.ZIPPZP.9667_060103-POG_1POG-81OUZ_20250911T084401

identifier	https://www.gov.pl/zagospodarowanieprzestrzenne/app/ObszarUzupelnieniaZabudowy/PL.ZIPPZP.9667/060103-POG/1POG-81OUZ/20250911T084401
przestrzen nazw	PL.ZIPPZP.9667/060103-POG
lokalny id	1POG-81OUZ
wersja id	20250911T084401
poczatek wersji obiektu	2025-09-11T08:44:01
oznaczenie	81OUZ
symbol	OUZ
obowiazuje od	2025-06-23
obowiazuje do	obecnie
status	w opracowaniu https://inspire.ec.europa.eu/codelist/ProcessStepGeneralValue/elaboration
charakter ustalenia	ogólnie wiążące https://inspire.ec.europa.eu/codelist/RegulationNatureValue/generallyBinding
geometria	
plan	https://www.gov.pl/zagospodarowanieprzestrzenne/app/AktPlanowaniaPrzestrzennego/PL.ZIPPZP.9667/060103-POG/1POG

obszar uzupelnienia zabudowy	PL.ZIPPZP.9667_060103-POG_1POG-82OUZ_20250911T084401
identifier	https://www.gov.pl/zagospodarowanieprzestrzenne/app/ObszarUzupelnieniaZabudowy/PL.ZIPPZP.9667/060103-POG/1POG-82OUZ/20250911T084401
przestrzen nazw	PL.ZIPPZP.9667/060103-POG
lokalny id	1POG-82OUZ
wersja id	20250911T084401
poczatek wersji obiektu	2025-09-11T08:44:01
oznaczenie	82OUZ
symbol	OUZ
obowiazuje od	2025-06-23
obowiazuje do	obecnie
status	w opracowaniu https://inspire.ec.europa.eu/codelist/ProcessStepGeneralValue/elaboration
charakter ustalenia	ogólnie wiążące

	https://inspire.ec.europa.eu/codelist/RegulationNatureValue/generallyBinding
geometria	
plan	https://www.gov.pl/zagospodarowanieprzestrzenne/app/AktPlanowaniaPrzestrzennego/PL.ZIPPZP.9667/060103-POG/1POG
obszar uzupelnienia zabudowy	PL.ZIPPZP.9667_060103-POG_1POG-83OUZ_20250911T084401
identifier	https://www.gov.pl/zagospodarowanieprzestrzenne/app/ObszarUzupelnieniaZabudowy/PL.ZIPPZP.9667/060103-POG/1POG-83OUZ/20250911T084401
przestrzen nazw	PL.ZIPPZP.9667/060103-POG
lokalny id	1POG-83OUZ
wersja id	20250911T084401
poczatek wersji obiektu	2025-09-11T08:44:01
oznaczenie	83OUZ
symbol	OUZ
obowiazuje od	2025-06-23
obowiazuje do	obecnie
status	w opracowaniu https://inspire.ec.europa.eu/codelist/ProcessStepGeneralValue/elaboration
charakter ustalenia	ogólnie wiążące https://inspire.ec.europa.eu/codelist/RegulationNatureValue/generallyBinding
geometria	
plan	https://www.gov.pl/zagospodarowanieprzestrzenne/app/AktPlanowaniaPrzestrzennego/PL.ZIPPZP.9667/060103-POG/1POG
obszar uzupelnienia zabudowy	PL.ZIPPZP.9667_060103-POG_1POG-84OUZ_20250911T084401

identifier	https://www.gov.pl/zagospodarowanieprzestrzenne/app/ObszarUzupelnieniaZabudowy/PL.ZIPPZP.9667/060103-POG/1POG-84OUZ/20250911T084401
przestrzen nazw	PL.ZIPPZP.9667/060103-POG
lokalny id	1POG-84OUZ
wersja id	20250911T084401
poczatek wersji obiektu	2025-09-11T08:44:01
oznaczenie	84OUZ
symbol	OUZ
obowiazuje od	2025-06-23
obowiazuje do	obecnie
status	w opracowaniu https://inspire.ec.europa.eu/codelist/ProcessStepGeneralValue/elaboration
charakter ustalenia	ogólnie wiążące https://inspire.ec.europa.eu/codelist/RegulationNatureValue/generallyBinding
geometria	
plan	https://www.gov.pl/zagospodarowanieprzestrzenne/app/AktPlanowaniaPrzestrzennego/PL.ZIPPZP.9667/060103-POG/1POG

obszar uzupelnienia zabudowy	PL.ZIPPZP.9667_060103-POG_1POG-85OUZ_20250911T084401
identifier	https://www.gov.pl/zagospodarowanieprzestrzenne/app/ObszarUzupelnieniaZabudowy/PL.ZIPPZP.9667/060103-POG/1POG-85OUZ/20250911T084401
przestrzen nazw	PL.ZIPPZP.9667/060103-POG
lokalny id	1POG-85OUZ
wersja id	20250911T084401
poczatek wersji obiektu	2025-09-11T08:44:01
oznaczenie	85OUZ
symbol	OUZ
obowiazuje od	2025-06-23
obowiazuje do	obecnie
status	w opracowaniu https://inspire.ec.europa.eu/codelist/ProcessStepGeneralValue/elaboration
charakter ustalenia	ogólnie wiążące

	https://inspire.ec.europa.eu/codelist/RegulationNatureValue/generallyBinding
geometria	
plan	https://www.gov.pl/zagospodarowanieprzestrzenne/app/AktPlanowaniaPrzestrzennego/PL.ZIPPZP.9667/060103-POG/1POG
obszar uzupelnienia zabudowy	PL.ZIPPZP.9667_060103-POG_1POG-86OUZ_20250911T084401
identifier	https://www.gov.pl/zagospodarowanieprzestrzenne/app/ObszarUzupelnieniaZabudowy/PL.ZIPPZP.9667/060103-POG/1POG-86OUZ/20250911T084401
przestrzen nazw	PL.ZIPPZP.9667/060103-POG
lokalny id	1POG-86OUZ
wersja id	20250911T084401
poczatek wersji obiektu	2025-09-11T08:44:01
oznaczenie	86OUZ
symbol	OUZ
obowiazuje od	2025-06-23
obowiazuje do	obecnie
status	w opracowaniu https://inspire.ec.europa.eu/codelist/ProcessStepGeneralValue/elaboration
charakter ustalenia	ogólnie wiążące https://inspire.ec.europa.eu/codelist/RegulationNatureValue/generallyBinding
geometria	
plan	https://www.gov.pl/zagospodarowanieprzestrzenne/app/AktPlanowaniaPrzestrzennego/PL.ZIPPZP.9667/060103-POG/1POG
obszar uzupelnienia zabudowy	PL.ZIPPZP.9667_060103-POG_1POG-87OUZ_20251105T114050

identifier	https://www.gov.pl/zagospodarowanieprzestrzenne/app/ObszarUzupelnieniaZabudowy/PL.ZIPPZP.9667/060103-POG/1POG-87OUZ/20251105T114050
przestrzen nazw	PL.ZIPPZP.9667/060103-POG
lokalny id	1POG-87OUZ
wersja id	20251105T114050
poczatek wersji obiektu	2025-11-05T11:40:50
oznaczenie	87OUZ
symbol	OUZ
obowiazuje od	2025-06-23
obowiazuje do	obecnie
status	w opracowaniu https://inspire.ec.europa.eu/codelist/ProcessStepGeneralValue/elaboration
charakter ustalenia	ogólnie wiążące https://inspire.ec.europa.eu/codelist/RegulationNatureValue/generallyBinding
geometria	
plan	https://www.gov.pl/zagospodarowanieprzestrzenne/app/AktPlanowaniaPrzestrzennego/PL.ZIPPZP.9667/060103-POG/1POG

obszar uzupelnienia zabudowy	PL.ZIPPZP.9667_060103-POG_1POG-88OUZ_20250911T084401
identifier	https://www.gov.pl/zagospodarowanieprzestrzenne/app/ObszarUzupelnieniaZabudowy/PL.ZIPPZP.9667/060103-POG/1POG-88OUZ/20250911T084401
przestrzen nazw	PL.ZIPPZP.9667/060103-POG
lokalny id	1POG-88OUZ
wersja id	20250911T084401
poczatek wersji obiektu	2025-09-11T08:44:01
oznaczenie	88OUZ
symbol	OUZ
obowiazuje od	2025-06-23
obowiazuje do	obecnie
status	w opracowaniu https://inspire.ec.europa.eu/codelist/ProcessStepGeneralValue/elaboration
charakter ustalenia	ogólnie wiążące

	https://inspire.ec.europa.eu/codelist/RegulationNatureValue/generallyBinding
geometria	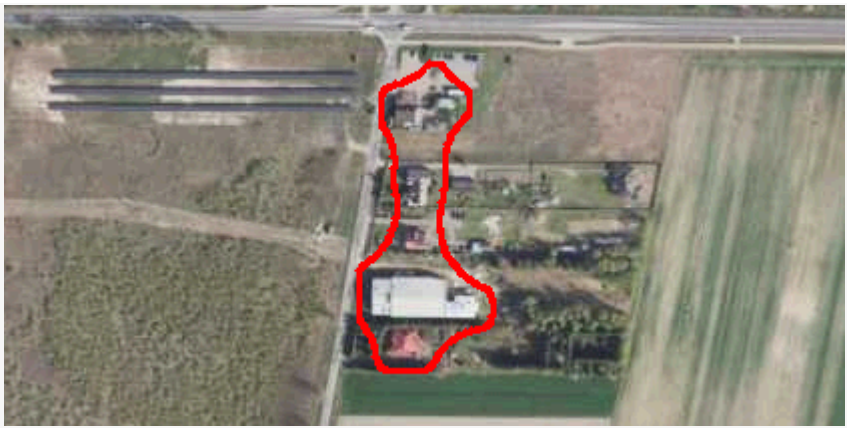
plan	https://www.gov.pl/zagospodarowanieprzestrzenne/app/AktPlanowaniaPrzestrzennego/PL.ZIPPZP.9667/060103-POG/1POG
obszar uzupelnienia zabudowy	PL.ZIPPZP.9667_060103-POG_1POG-89OUZ_20250911T084401
identifier	https://www.gov.pl/zagospodarowanieprzestrzenne/app/ObszarUzupelnieniaZabudowy/PL.ZIPPZP.9667/060103-POG/1POG-89OUZ/20250911T084401
przestrzen nazw	PL.ZIPPZP.9667/060103-POG
lokalny id	1POG-89OUZ
wersja id	20250911T084401
poczatek wersji obiektu	2025-09-11T08:44:01
oznaczenie	89OUZ
symbol	OUZ
obowiazuje od	2025-06-23
obowiazuje do	obecnie
status	w opracowaniu https://inspire.ec.europa.eu/codelist/ProcessStepGeneralValue/elaboration
charakter ustalenia	ogólnie wiążące https://inspire.ec.europa.eu/codelist/RegulationNatureValue/generallyBinding
geometria	
plan	https://www.gov.pl/zagospodarowanieprzestrzenne/app/AktPlanowaniaPrzestrzennego/PL.ZIPPZP.9667/060103-POG/1POG
obszar uzupelnienia zabudowy	PL.ZIPPZP.9667_060103-POG_1POG-90OUZ_20250911T084401

identifier	https://www.gov.pl/zagospodarowanieprzestrzenne/app/ObszarUzupelnieniaZabudowy/PL.ZIPPZP.9667/060103-POG/1POG-90OUZ/20250911T084401
przestrzen nazw	PL.ZIPPZP.9667/060103-POG
lokalny id	1POG-90OUZ
wersja id	20250911T084401
poczatek wersji obiektu	2025-09-11T08:44:01
oznaczenie	90OUZ
symbol	OUZ
obowiazuje od	2025-06-23
obowiazuje do	obecnie
status	w opracowaniu https://inspire.ec.europa.eu/codelist/ProcessStepGeneralValue/elaboration
charakter ustalenia	ogólnie wiążące https://inspire.ec.europa.eu/codelist/RegulationNatureValue/generallyBinding
geometria	
plan	https://www.gov.pl/zagospodarowanieprzestrzenne/app/AktPlanowaniaPrzestrzennego/PL.ZIPPZP.9667/060103-POG/1POG

obszar uzupelnienia zabudowy	PL.ZIPPZP.9667_060103-POG_1POG-91OUZ_20250911T084401
identifier	https://www.gov.pl/zagospodarowanieprzestrzenne/app/ObszarUzupelnieniaZabudowy/PL.ZIPPZP.9667/060103-POG/1POG-91OUZ/20250911T084401
przestrzen nazw	PL.ZIPPZP.9667/060103-POG
lokalny id	1POG-91OUZ
wersja id	20250911T084401
poczatek wersji obiektu	2025-09-11T08:44:01
oznaczenie	91OUZ
symbol	OUZ
obowiazuje od	2025-06-23
obowiazuje do	obecnie
status	w opracowaniu https://inspire.ec.europa.eu/codelist/ProcessStepGeneralValue/elaboration
charakter ustalenia	ogólnie wiążące

	https://inspire.ec.europa.eu/codelist/RegulationNatureValue/generallyBinding
geometria	
plan	https://www.gov.pl/zagospodarowanieprzestrzenne/app/AktPlanowaniaPrzestrzennego/PL.ZIPPZP.9667/060103-POG/1POG
obszar uzupelnienia zabudowy	PL.ZIPPZP.9667_060103-POG_1POG-92OUZ_20250911T084401
identifier	https://www.gov.pl/zagospodarowanieprzestrzenne/app/ObszarUzupelnieniaZabudowy/PL.ZIPPZP.9667/060103-POG/1POG-92OUZ/20250911T084401
przestrzen nazw	PL.ZIPPZP.9667/060103-POG
lokalny id	1POG-92OUZ
wersja id	20250911T084401
poczatek wersji obiektu	2025-09-11T08:44:01
oznaczenie	92OUZ
symbol	OUZ
obowiazuje od	2025-06-23
obowiazuje do	obecnie
status	w opracowaniu https://inspire.ec.europa.eu/codelist/ProcessStepGeneralValue/elaboration
charakter ustalenia	ogólnie wiążące https://inspire.ec.europa.eu/codelist/RegulationNatureValue/generallyBinding
geometria	
plan	https://www.gov.pl/zagospodarowanieprzestrzenne/app/AktPlanowaniaPrzestrzennego/PL.ZIPPZP.9667/060103-POG/1POG
obszar uzupelnienia zabudowy	PL.ZIPPZP.9667_060103-POG_1POG-93OUZ_20250911T084401

identifier	https://www.gov.pl/zagospodarowanieprzestrzenne/app/ObszarUzupelnieniaZabudowy/PL.ZIPPZP.9667/060103-POG/1POG-93OUZ/20250911T084401
przestrzen nazw	PL.ZIPPZP.9667/060103-POG
lokalny id	1POG-93OUZ
wersja id	20250911T084401
poczatek wersji obiektu	2025-09-11T08:44:01
oznaczenie	93OUZ
symbol	OUZ
obowiazuje od	2025-06-23
obowiazuje do	obecnie
status	w opracowaniu https://inspire.ec.europa.eu/codelist/ProcessStepGeneralValue/elaboration
charakter ustalenia	ogólnie wiążące https://inspire.ec.europa.eu/codelist/RegulationNatureValue/generallyBinding
geometria	
plan	https://www.gov.pl/zagospodarowanieprzestrzenne/app/AktPlanowaniaPrzestrzennego/PL.ZIPPZP.9667/060103-POG/1POG

obszar uzupelnienia zabudowy	PL.ZIPPZP.9667_060103-POG_1POG-94OUZ_20250911T084401
identifier	https://www.gov.pl/zagospodarowanieprzestrzenne/app/ObszarUzupelnieniaZabudowy/PL.ZIPPZP.9667/060103-POG/1POG-94OUZ/20250911T084401
przestrzen nazw	PL.ZIPPZP.9667/060103-POG
lokalny id	1POG-94OUZ
wersja id	20250911T084401
poczatek wersji obiektu	2025-09-11T08:44:01
oznaczenie	94OUZ
symbol	OUZ
obowiazuje od	2025-06-23
obowiazuje do	obecnie
status	w opracowaniu https://inspire.ec.europa.eu/codelist/ProcessStepGeneralValue/elaboration
charakter ustalenia	ogólnie wiążące

	https://inspire.ec.europa.eu/codelist/RegulationNatureValue/generallyBinding
geometria	
plan	https://www.gov.pl/zagospodarowanieprzestrzenne/app/AktPlanowaniaPrzestrzennego/PL.ZIPPZP.9667/060103-POG/1POG
obszar uzupelnienia zabudowy	PL.ZIPPZP.9667_060103-POG_1POG-95OUZ_20250911T084401
identifier	https://www.gov.pl/zagospodarowanieprzestrzenne/app/ObszarUzupelnieniaZabudowy/PL.ZIPPZP.9667/060103-POG/1POG-95OUZ/20250911T084401
przestrzen nazw	PL.ZIPPZP.9667/060103-POG
lokalny id	1POG-95OUZ
wersja id	20250911T084401
poczatek wersji obiektu	2025-09-11T08:44:01
oznaczenie	95OUZ
symbol	OUZ
obowiazuje od	2025-06-23
obowiazuje do	obecnie
status	w opracowaniu https://inspire.ec.europa.eu/codelist/ProcessStepGeneralValue/elaboration
charakter ustalenia	ogólnie wiążące https://inspire.ec.europa.eu/codelist/RegulationNatureValue/generallyBinding
geometria	
plan	https://www.gov.pl/zagospodarowanieprzestrzenne/app/AktPlanowaniaPrzestrzennego/PL.ZIPPZP.9667/060103-POG/1POG
obszar uzupelnienia zabudowy	PL.ZIPPZP.9667_060103-POG_1POG-96OUZ_20250911T084401

identifier	https://www.gov.pl/zagospodarowanieprzestrzenne/app/ObszarUzupelnieniaZabudowy/PL.ZIPPZP.9667/060103-POG/1POG-96OUZ/20250911T084401
przestrzen nazw	PL.ZIPPZP.9667/060103-POG
lokalny id	1POG-96OUZ
wersja id	20250911T084401
poczatek wersji obiektu	2025-09-11T08:44:01
oznaczenie	96OUZ
symbol	OUZ
obowiazuje od	2025-06-23
obowiazuje do	obecnie
status	w opracowaniu https://inspire.ec.europa.eu/codelist/ProcessStepGeneralValue/elaboration
charakter ustalenia	ogólnie wiążące https://inspire.ec.europa.eu/codelist/RegulationNatureValue/generallyBinding
geometria	
plan	https://www.gov.pl/zagospodarowanieprzestrzenne/app/AktPlanowaniaPrzestrzennego/PL.ZIPPZP.9667/060103-POG/1POG

obszar uzupelnienia zabudowy	PL.ZIPPZP.9667_060103-POG_1POG-97OUZ_20250911T084401
identifier	https://www.gov.pl/zagospodarowanieprzestrzenne/app/ObszarUzupelnieniaZabudowy/PL.ZIPPZP.9667/060103-POG/1POG-97OUZ/20250911T084401
przestrzen nazw	PL.ZIPPZP.9667/060103-POG
lokalny id	1POG-97OUZ
wersja id	20250911T084401
poczatek wersji obiektu	2025-09-11T08:44:01
oznaczenie	97OUZ
symbol	OUZ
obowiazuje od	2025-06-23
obowiazuje do	obecnie
status	w opracowaniu https://inspire.ec.europa.eu/codelist/ProcessStepGeneralValue/elaboration
charakter ustalenia	ogólnie wiążące

	https://inspire.ec.europa.eu/codelist/RegulationNatureValue/generallyBinding
geometria	
plan	https://www.gov.pl/zagospodarowanieprzestrzenne/app/AktPlanowaniaPrzestrzennego/PL.ZIPPZP.9667/060103-POG/1POG
obszar uzupelnienia zabudowy	PL.ZIPPZP.9667_060103-POG_1POG-98OUZ_20251105T114050
identifier	https://www.gov.pl/zagospodarowanieprzestrzenne/app/ObszarUzupelnieniaZabudowy/PL.ZIPPZP.9667/060103-POG/1POG-98OUZ/20251105T114050
przestrzen nazw	PL.ZIPPZP.9667/060103-POG
lokalny id	1POG-98OUZ
wersja id	20251105T114050
poczatek wersji obiektu	2025-11-05T11:40:50
oznaczenie	98OUZ
symbol	OUZ
obowiazuje od	2025-06-23
obowiazuje do	obecnie
status	w opracowaniu https://inspire.ec.europa.eu/codelist/ProcessStepGeneralValue/elaboration
charakter ustalenia	ogólnie wiążące https://inspire.ec.europa.eu/codelist/RegulationNatureValue/generallyBinding
geometria	
plan	https://www.gov.pl/zagospodarowanieprzestrzenne/app/AktPlanowaniaPrzestrzennego/PL.ZIPPZP.9667/060103-POG/1POG
obszar uzupelnienia zabudowy	PL.ZIPPZP.9667_060103-POG_1POG-99OUZ_20251027T103108

identifier	https://www.gov.pl/zagospodarowanieprzestrzenne/app/ObszarUzupelnieniaZabudowy/PL.ZIPPZP.9667/060103-POG/1POG-99OUZ/20251027T103108
przestrzen nazw	PL.ZIPPZP.9667/060103-POG
lokalny id	1POG-99OUZ
wersja id	20251027T103108
poczatek wersji obiektu	2025-10-27T10:31:08
oznaczenie	99OUZ
symbol	OUZ
obowiazuje od	2025-06-23
obowiazuje do	obecnie
status	w opracowaniu https://inspire.ec.europa.eu/codelist/ProcessStepGeneralValue/elaboration
charakter ustalenia	ogólnie wiążące https://inspire.ec.europa.eu/codelist/RegulationNatureValue/generallyBinding
geometria	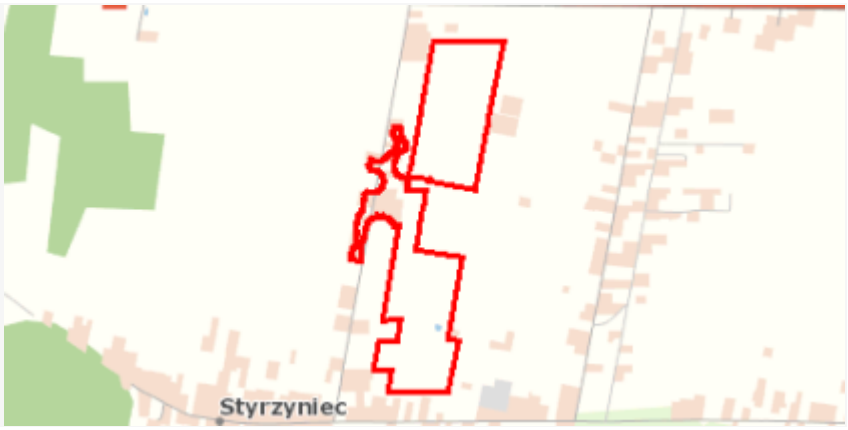
plan	https://www.gov.pl/zagospodarowanieprzestrzenne/app/AktPlanowaniaPrzestrzennego/PL.ZIPPZP.9667/060103-POG/1POG

obszar uzupelnienia zabudowy	PL.ZIPPZP.9667_060103-POG_1POG-100OUZ_20251027T105324
identifier	https://www.gov.pl/zagospodarowanieprzestrzenne/app/ObszarUzupelnieniaZabudowy/PL.ZIPPZP.9667/060103-POG/1POG-100OUZ/20251027T105324
przestrzen nazw	PL.ZIPPZP.9667/060103-POG
lokalny id	1POG-100OUZ
wersja id	20251027T105324
poczatek wersji obiektu	2025-10-27T10:53:24
oznaczenie	100OUZ
symbol	OUZ
obowiazuje od	2025-06-23
obowiazuje do	obecnie
status	w opracowaniu https://inspire.ec.europa.eu/codelist/ProcessStepGeneralValue/elaboration
charakter ustalenia	ogólnie wiążące

	https://inspire.ec.europa.eu/codelist/RegulationNatureValue/generallyBinding
geometria	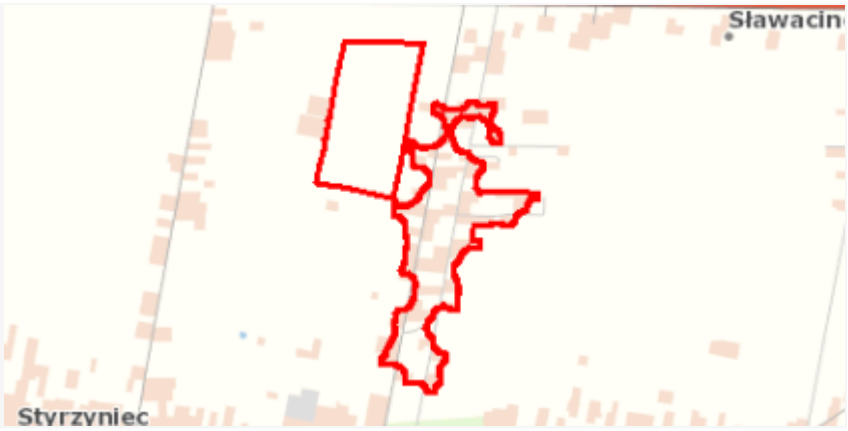
plan	https://www.gov.pl/zagospodarowanieprzestrzenne/app/AktPlanowaniaPrzestrzennego/PL.ZIPPZP.9667/060103-POG/1POG
obszar uzupelnienia zabudowy	PL.ZIPPZP.9667_060103-POG_1POG-101OUZ_20250911T084401
identifier	https://www.gov.pl/zagospodarowanieprzestrzenne/app/ObszarUzupelnieniaZabudowy/PL.ZIPPZP.9667/060103-POG/1POG-101OUZ/20250911T084401
przestrzen nazw	PL.ZIPPZP.9667/060103-POG
lokalny id	1POG-101OUZ
wersja id	20250911T084401
poczatek wersji obiektu	2025-09-11T08:44:01
oznaczenie	101OUZ
symbol	OUZ
obowiazuje od	2025-06-23
obowiazuje do	obecnie
status	w opracowaniu https://inspire.ec.europa.eu/codelist/ProcessStepGeneralValue/elaboration
charakter ustalenia	ogólnie wiążące https://inspire.ec.europa.eu/codelist/RegulationNatureValue/generallyBinding
geometria	
plan	https://www.gov.pl/zagospodarowanieprzestrzenne/app/AktPlanowaniaPrzestrzennego/PL.ZIPPZP.9667/060103-POG/1POG
obszar uzupelnienia zabudowy	PL.ZIPPZP.9667_060103-POG_1POG-102OUZ_20250911T084401

identifier	https://www.gov.pl/zagospodarowanieprzestrzenne/app/ObszarUzupelnieniaZabudowy/PL.ZIPPZP.9667/060103-POG/1POG-102OUZ/20250911T084401
przestrzen nazw	PL.ZIPPZP.9667/060103-POG
lokalny id	1POG-102OUZ
wersja id	20250911T084401
poczatek wersji obiektu	2025-09-11T08:44:01
oznaczenie	102OUZ
symbol	OUZ
obowiazuje od	2025-06-23
obowiazuje do	obecnie
status	w opracowaniu https://inspire.ec.europa.eu/codelist/ProcessStepGeneralValue/elaboration
charakter ustalenia	ogólnie wiążące https://inspire.ec.europa.eu/codelist/RegulationNatureValue/generallyBinding
geometria	
plan	https://www.gov.pl/zagospodarowanieprzestrzenne/app/AktPlanowaniaPrzestrzennego/PL.ZIPPZP.9667/060103-POG/1POG

obszar uzupelnienia zabudowy	PL.ZIPPZP.9667_060103-POG_1POG-103OUZ_20250911T084401
identifier	https://www.gov.pl/zagospodarowanieprzestrzenne/app/ObszarUzupelnieniaZabudowy/PL.ZIPPZP.9667/060103-POG/1POG-103OUZ/20250911T084401
przestrzen nazw	PL.ZIPPZP.9667/060103-POG
lokalny id	1POG-103OUZ
wersja id	20250911T084401
poczatek wersji obiektu	2025-09-11T08:44:01
oznaczenie	103OUZ
symbol	OUZ
obowiazuje od	2025-06-23
obowiazuje do	obecnie
status	w opracowaniu https://inspire.ec.europa.eu/codelist/ProcessStepGeneralValue/elaboration
charakter ustalenia	ogólnie wiążące

	https://inspire.ec.europa.eu/codelist/RegulationNatureValue/generallyBinding
geometria	
plan	https://www.gov.pl/zagospodarowanieprzestrzenne/app/AktPlanowaniaPrzestrzennego/PL.ZIPPZP.9667/060103-POG/1POG
obszar uzupelnienia zabudowy	PL.ZIPPZP.9667_060103-POG_1POG-104OUZ_20250911T084401
identifier	https://www.gov.pl/zagospodarowanieprzestrzenne/app/ObszarUzupelnieniaZabudowy/PL.ZIPPZP.9667/060103-POG/1POG-104OUZ/20250911T084401
przestrzen nazw	PL.ZIPPZP.9667/060103-POG
lokalny id	1POG-104OUZ
wersja id	20250911T084401
poczatek wersji obiektu	2025-09-11T08:44:01
oznaczenie	104OUZ
symbol	OUZ
obowiazuje od	2025-06-23
obowiazuje do	obecnie
status	w opracowaniu https://inspire.ec.europa.eu/codelist/ProcessStepGeneralValue/elaboration
charakter ustalenia	ogólnie wiążące https://inspire.ec.europa.eu/codelist/RegulationNatureValue/generallyBinding
geometria	
plan	https://www.gov.pl/zagospodarowanieprzestrzenne/app/AktPlanowaniaPrzestrzennego/PL.ZIPPZP.9667/060103-POG/1POG
obszar uzupelnienia zabudowy	PL.ZIPPZP.9667_060103-POG_1POG-105OUZ_20250911T084401

identifier	https://www.gov.pl/zagospodarowanieprzestrzenne/app/ObszarUzupelnieniaZabudowy/PL.ZIPPZP.9667/060103-POG/1POG-105OUZ/20250911T084401
przestrzen nazw	PL.ZIPPZP.9667/060103-POG
lokalny id	1POG-105OUZ
wersja id	20250911T084401
poczatek wersji obiektu	2025-09-11T08:44:01
oznaczenie	105OUZ
symbol	OUZ
obowiazuje od	2025-06-23
obowiazuje do	obecnie
status	w opracowaniu https://inspire.ec.europa.eu/codelist/ProcessStepGeneralValue/elaboration
charakter ustalenia	ogólnie wiążące https://inspire.ec.europa.eu/codelist/RegulationNatureValue/generallyBinding
geometria	
plan	https://www.gov.pl/zagospodarowanieprzestrzenne/app/AktPlanowaniaPrzestrzennego/PL.ZIPPZP.9667/060103-POG/1POG

obszar uzupelnienia zabudowy	PL.ZIPPZP.9667_060103-POG_1POG-106OUZ_20250911T084401
identifier	https://www.gov.pl/zagospodarowanieprzestrzenne/app/ObszarUzupelnieniaZabudowy/PL.ZIPPZP.9667/060103-POG/1POG-106OUZ/20250911T084401
przestrzen nazw	PL.ZIPPZP.9667/060103-POG
lokalny id	1POG-106OUZ
wersja id	20250911T084401
poczatek wersji obiektu	2025-09-11T08:44:01
oznaczenie	106OUZ
symbol	OUZ
obowiazuje od	2025-06-23
obowiazuje do	obecnie
status	w opracowaniu https://inspire.ec.europa.eu/codelist/ProcessStepGeneralValue/elaboration
charakter ustalenia	ogólnie wiążące

	https://inspire.ec.europa.eu/codelist/RegulationNatureValue/generallyBinding
geometria	
plan	https://www.gov.pl/zagospodarowanieprzestrzenne/app/AktPlanowaniaPrzestrzennego/PL.ZIPPZP.9667/060103-POG/1POG
obszar uzupelnienia zabudowy	PL.ZIPPZP.9667_060103-POG_1POG-107OUZ_20250911T084401
identifier	https://www.gov.pl/zagospodarowanieprzestrzenne/app/ObszarUzupelnieniaZabudowy/PL.ZIPPZP.9667/060103-POG/1POG-107OUZ/20250911T084401
przestrzen nazw	PL.ZIPPZP.9667/060103-POG
lokalny id	1POG-107OUZ
wersja id	20250911T084401
poczatek wersji obiektu	2025-09-11T08:44:01
oznaczenie	107OUZ
symbol	OUZ
obowiazuje od	2025-06-23
obowiazuje do	obecnie
status	w opracowaniu https://inspire.ec.europa.eu/codelist/ProcessStepGeneralValue/elaboration
charakter ustalenia	ogólnie wiążące https://inspire.ec.europa.eu/codelist/RegulationNatureValue/generallyBinding
geometria	
plan	https://www.gov.pl/zagospodarowanieprzestrzenne/app/AktPlanowaniaPrzestrzennego/PL.ZIPPZP.9667/060103-POG/1POG
obszar uzupelnienia zabudowy	PL.ZIPPZP.9667_060103-POG_1POG-108OUZ_20250911T084401

identifier	https://www.gov.pl/zagospodarowanieprzestrzenne/app/ObszarUzupelnieniaZabudowy/PL.ZIPPZP.9667/060103-POG/1POG-108OUZ/20250911T084401
przestrzen nazw	PL.ZIPPZP.9667/060103-POG
lokalny id	1POG-108OUZ
wersja id	20250911T084401
poczatek wersji obiektu	2025-09-11T08:44:01
oznaczenie	108OUZ
symbol	OUZ
obowiazuje od	2025-06-23
obowiazuje do	obecnie
status	w opracowaniu https://inspire.ec.europa.eu/codelist/ProcessStepGeneralValue/elaboration
charakter ustalenia	ogólnie wiążące https://inspire.ec.europa.eu/codelist/RegulationNatureValue/generallyBinding
geometria	
plan	https://www.gov.pl/zagospodarowanieprzestrzenne/app/AktPlanowaniaPrzestrzennego/PL.ZIPPZP.9667/060103-POG/1POG

obszar uzupelnienia zabudowy	PL.ZIPPZP.9667_060103-POG_1POG-109OUZ_20250911T084401
identifier	https://www.gov.pl/zagospodarowanieprzestrzenne/app/ObszarUzupelnieniaZabudowy/PL.ZIPPZP.9667/060103-POG/1POG-109OUZ/20250911T084401
przestrzen nazw	PL.ZIPPZP.9667/060103-POG
lokalny id	1POG-109OUZ
wersja id	20250911T084401
poczatek wersji obiektu	2025-09-11T08:44:01
oznaczenie	109OUZ
symbol	OUZ
obowiazuje od	2025-06-23
obowiazuje do	obecnie
status	w opracowaniu https://inspire.ec.europa.eu/codelist/ProcessStepGeneralValue/elaboration
charakter ustalenia	ogólnie wiążące

	https://inspire.ec.europa.eu/codelist/RegulationNatureValue/generallyBinding
geometria	
plan	https://www.gov.pl/zagospodarowanieprzestrzenne/app/AktPlanowaniaPrzestrzennego/PL.ZIPPZP.9667/060103-POG/1POG
obszar uzupelnienia zabudowy	PL.ZIPPZP.9667_060103-POG_1POG-110OUZ_20250911T084401
identifier	https://www.gov.pl/zagospodarowanieprzestrzenne/app/ObszarUzupelnieniaZabudowy/PL.ZIPPZP.9667/060103-POG/1POG-110OUZ/20250911T084401
przestrzen nazw	PL.ZIPPZP.9667/060103-POG
lokalny id	1POG-110OUZ
wersja id	20250911T084401
poczatek wersji obiektu	2025-09-11T08:44:01
oznaczenie	110OUZ
symbol	OUZ
obowiazuje od	2025-06-23
obowiazuje do	obecnie
status	w opracowaniu https://inspire.ec.europa.eu/codelist/ProcessStepGeneralValue/elaboration
charakter ustalenia	ogólnie wiążące https://inspire.ec.europa.eu/codelist/RegulationNatureValue/generallyBinding
geometria	
plan	https://www.gov.pl/zagospodarowanieprzestrzenne/app/AktPlanowaniaPrzestrzennego/PL.ZIPPZP.9667/060103-POG/1POG
obszar uzupelnienia zabudowy	PL.ZIPPZP.9667_060103-POG_1POG-111OUZ_20250911T084401

identifier	https://www.gov.pl/zagospodarowanieprzestrzenne/app/ObszarUzupelnieniaZabudowy/PL.ZIPPZP.9667/060103-POG/1POG-111OUZ/20250911T084401
przestrzen nazw	PL.ZIPPZP.9667/060103-POG
lokalny id	1POG-111OUZ
wersja id	20250911T084401
poczatek wersji obiektu	2025-09-11T08:44:01
oznaczenie	111OUZ
symbol	OUZ
obowiazuje od	2025-06-23
obowiazuje do	obecnie
status	w opracowaniu https://inspire.ec.europa.eu/codelist/ProcessStepGeneralValue/elaboration
charakter ustalenia	ogólnie wiążące https://inspire.ec.europa.eu/codelist/RegulationNatureValue/generallyBinding
geometria	
plan	https://www.gov.pl/zagospodarowanieprzestrzenne/app/AktPlanowaniaPrzestrzennego/PL.ZIPPZP.9667/060103-POG/1POG

obszar uzupelnienia zabudowy	PL.ZIPPZP.9667_060103-POG_1POG-112OUZ_20250911T084401
identifier	https://www.gov.pl/zagospodarowanieprzestrzenne/app/ObszarUzupelnieniaZabudowy/PL.ZIPPZP.9667/060103-POG/1POG-112OUZ/20250911T084401
przestrzen nazw	PL.ZIPPZP.9667/060103-POG
lokalny id	1POG-112OUZ
wersja id	20250911T084401
poczatek wersji obiektu	2025-09-11T08:44:01
oznaczenie	112OUZ
symbol	OUZ
obowiazuje od	2025-06-23
obowiazuje do	obecnie
status	w opracowaniu https://inspire.ec.europa.eu/codelist/ProcessStepGeneralValue/elaboration
charakter ustalenia	ogólnie wiążące

	https://inspire.ec.europa.eu/codelist/RegulationNatureValue/generallyBinding
geometria	
plan	https://www.gov.pl/zagospodarowanieprzestrzenne/app/AktPlanowaniaPrzestrzennego/PL.ZIPPZP.9667/060103-POG/1POG
obszar uzupelnienia zabudowy	PL.ZIPPZP.9667_060103-POG_1POG-113OUZ_20250911T084401
identifier	https://www.gov.pl/zagospodarowanieprzestrzenne/app/ObszarUzupelnieniaZabudowy/PL.ZIPPZP.9667/060103-POG/1POG-113OUZ/20250911T084401
przestrzen nazw	PL.ZIPPZP.9667/060103-POG
lokalny id	1POG-113OUZ
wersja id	20250911T084401
poczatek wersji obiektu	2025-09-11T08:44:01
oznaczenie	113OUZ
symbol	OUZ
obowiazuje od	2025-06-23
obowiazuje do	obecnie
status	w opracowaniu https://inspire.ec.europa.eu/codelist/ProcessStepGeneralValue/elaboration
charakter ustalenia	ogólnie wiążące https://inspire.ec.europa.eu/codelist/RegulationNatureValue/generallyBinding
geometria	
plan	https://www.gov.pl/zagospodarowanieprzestrzenne/app/AktPlanowaniaPrzestrzennego/PL.ZIPPZP.9667/060103-POG/1POG
obszar uzupelnienia zabudowy	PL.ZIPPZP.9667_060103-POG_1POG-114OUZ_20250911T084401

identifier	https://www.gov.pl/zagospodarowanieprzestrzenne/app/ObszarUzupelnieniaZabudowy/PL.ZIPPZP.9667/060103-POG/1POG-114OUZ/20250911T084401
przestrzen nazw	PL.ZIPPZP.9667/060103-POG
lokalny id	1POG-114OUZ
wersja id	20250911T084401
poczatek wersji obiektu	2025-09-11T08:44:01
oznaczenie	114OUZ
symbol	OUZ
obowiazuje od	2025-06-23
obowiazuje do	obecnie
status	w opracowaniu https://inspire.ec.europa.eu/codelist/ProcessStepGeneralValue/elaboration
charakter ustalenia	ogólnie wiążące https://inspire.ec.europa.eu/codelist/RegulationNatureValue/generallyBinding
geometria	
plan	https://www.gov.pl/zagospodarowanieprzestrzenne/app/AktPlanowaniaPrzestrzennego/PL.ZIPPZP.9667/060103-POG/1POG

obszar uzupelnienia zabudowy	PL.ZIPPZP.9667_060103-POG_1POG-115OUZ_20250911T084401
identifier	https://www.gov.pl/zagospodarowanieprzestrzenne/app/ObszarUzupelnieniaZabudowy/PL.ZIPPZP.9667/060103-POG/1POG-115OUZ/20250911T084401
przestrzen nazw	PL.ZIPPZP.9667/060103-POG
lokalny id	1POG-115OUZ
wersja id	20250911T084401
poczatek wersji obiektu	2025-09-11T08:44:01
oznaczenie	115OUZ
symbol	OUZ
obowiazuje od	2025-06-23
obowiazuje do	obecnie
status	w opracowaniu https://inspire.ec.europa.eu/codelist/ProcessStepGeneralValue/elaboration
charakter ustalenia	ogólnie wiążące

	https://inspire.ec.europa.eu/codelist/RegulationNatureValue/generallyBinding
geometria	
plan	https://www.gov.pl/zagospodarowanieprzestrzenne/app/AktPlanowaniaPrzestrzennego/PL.ZIPPZP.9667/060103-POG/1POG
obszar uzupelnienia zabudowy	PL.ZIPPZP.9667_060103-POG_1POG-116OUZ_20250911T084401
identifier	https://www.gov.pl/zagospodarowanieprzestrzenne/app/ObszarUzupelnieniaZabudowy/PL.ZIPPZP.9667/060103-POG/1POG-116OUZ/20250911T084401
przestrzen nazw	PL.ZIPPZP.9667/060103-POG
lokalny id	1POG-116OUZ
wersja id	20250911T084401
poczatek wersji obiektu	2025-09-11T08:44:01
oznaczenie	116OUZ
symbol	OUZ
obowiazuje od	2025-06-23
obowiazuje do	obecnie
status	w opracowaniu https://inspire.ec.europa.eu/codelist/ProcessStepGeneralValue/elaboration
charakter ustalenia	ogólnie wiążące https://inspire.ec.europa.eu/codelist/RegulationNatureValue/generallyBinding
geometria	
plan	https://www.gov.pl/zagospodarowanieprzestrzenne/app/AktPlanowaniaPrzestrzennego/PL.ZIPPZP.9667/060103-POG/1POG
obszar uzupelnienia zabudowy	PL.ZIPPZP.9667_060103-POG_1POG-117OUZ_20250911T084401

identifier	https://www.gov.pl/zagospodarowanieprzestrzenne/app/ObszarUzupelnieniaZabudowy/PL.ZIPPZP.9667/060103-POG/1POG-117OUZ/20250911T084401
przestrzen nazw	PL.ZIPPZP.9667/060103-POG
lokalny id	1POG-117OUZ
wersja id	20250911T084401
poczatek wersji obiektu	2025-09-11T08:44:01
oznaczenie	117OUZ
symbol	OUZ
obowiazuje od	2025-06-23
obowiazuje do	obecnie
status	w opracowaniu https://inspire.ec.europa.eu/codelist/ProcessStepGeneralValue/elaboration
charakter ustalenia	ogólnie wiążące https://inspire.ec.europa.eu/codelist/RegulationNatureValue/generallyBinding
geometria	
plan	https://www.gov.pl/zagospodarowanieprzestrzenne/app/AktPlanowaniaPrzestrzennego/PL.ZIPPZP.9667/060103-POG/1POG

obszar uzupelnienia zabudowy	PL.ZIPPZP.9667_060103-POG_1POG-118OUZ_20250911T084401
identifier	https://www.gov.pl/zagospodarowanieprzestrzenne/app/ObszarUzupelnieniaZabudowy/PL.ZIPPZP.9667/060103-POG/1POG-118OUZ/20250911T084401
przestrzen nazw	PL.ZIPPZP.9667/060103-POG
lokalny id	1POG-118OUZ
wersja id	20250911T084401
poczatek wersji obiektu	2025-09-11T08:44:01
oznaczenie	118OUZ
symbol	OUZ
obowiazuje od	2025-06-23
obowiazuje do	obecnie
status	w opracowaniu https://inspire.ec.europa.eu/codelist/ProcessStepGeneralValue/elaboration
charakter ustalenia	ogólnie wiążące

	https://inspire.ec.europa.eu/codelist/RegulationNatureValue/generallyBinding
geometria	
plan	https://www.gov.pl/zagospodarowanieprzestrzenne/app/AktPlanowaniaPrzestrzennego/PL.ZIPPZP.9667/060103-POG/1POG
obszar uzupelnienia zabudowy	PL.ZIPPZP.9667_060103-POG_1POG-119OUZ_20250911T084401
identifier	https://www.gov.pl/zagospodarowanieprzestrzenne/app/ObszarUzupelnieniaZabudowy/PL.ZIPPZP.9667/060103-POG/1POG-119OUZ/20250911T084401
przestrzen nazw	PL.ZIPPZP.9667/060103-POG
lokalny id	1POG-119OUZ
wersja id	20250911T084401
poczatek wersji obiektu	2025-09-11T08:44:01
oznaczenie	119OUZ
symbol	OUZ
obowiazuje od	2025-06-23
obowiazuje do	obecnie
status	w opracowaniu https://inspire.ec.europa.eu/codelist/ProcessStepGeneralValue/elaboration
charakter ustalenia	ogólnie wiążące https://inspire.ec.europa.eu/codelist/RegulationNatureValue/generallyBinding
geometria	
plan	https://www.gov.pl/zagospodarowanieprzestrzenne/app/AktPlanowaniaPrzestrzennego/PL.ZIPPZP.9667/060103-POG/1POG
obszar uzupelnienia zabudowy	PL.ZIPPZP.9667_060103-POG_1POG-120OUZ_20250911T084401

identifier	https://www.gov.pl/zagospodarowanieprzestrzenne/app/ObszarUzupelnieniaZabudowy/PL.ZIPPZP.9667/060103-POG/1POG-120OUZ/20250911T084401
przestrzen nazw	PL.ZIPPZP.9667/060103-POG
lokalny id	1POG-120OUZ
wersja id	20250911T084401
poczatek wersji obiektu	2025-09-11T08:44:01
oznaczenie	120OUZ
symbol	OUZ
obowiazuje od	2025-06-23
obowiazuje do	obecnie
status	w opracowaniu https://inspire.ec.europa.eu/codelist/ProcessStepGeneralValue/elaboration
charakter ustalenia	ogólnie wiążące https://inspire.ec.europa.eu/codelist/RegulationNatureValue/generallyBinding
geometria	
plan	https://www.gov.pl/zagospodarowanieprzestrzenne/app/AktPlanowaniaPrzestrzennego/PL.ZIPPZP.9667/060103-POG/1POG

obszar uzupelnienia zabudowy	PL.ZIPPZP.9667_060103-POG_1POG-121OUZ_20250911T084401
identifier	https://www.gov.pl/zagospodarowanieprzestrzenne/app/ObszarUzupelnieniaZabudowy/PL.ZIPPZP.9667/060103-POG/1POG-121OUZ/20250911T084401
przestrzen nazw	PL.ZIPPZP.9667/060103-POG
lokalny id	1POG-121OUZ
wersja id	20250911T084401
poczatek wersji obiektu	2025-09-11T08:44:01
oznaczenie	121OUZ
symbol	OUZ
obowiazuje od	2025-06-23
obowiazuje do	obecnie
status	w opracowaniu https://inspire.ec.europa.eu/codelist/ProcessStepGeneralValue/elaboration
charakter ustalenia	ogólnie wiążące

	https://inspire.ec.europa.eu/codelist/RegulationNatureValue/generallyBinding
geometria	
plan	https://www.gov.pl/zagospodarowanieprzestrzenne/app/AktPlanowaniaPrzestrzennego/PL.ZIPPZP.9667/060103-POG/1POG
obszar uzupelnienia zabudowy	PL.ZIPPZP.9667_060103-POG_1POG-122OUZ_20250911T084401
identifier	https://www.gov.pl/zagospodarowanieprzestrzenne/app/ObszarUzupelnieniaZabudowy/PL.ZIPPZP.9667/060103-POG/1POG-122OUZ/20250911T084401
przestrzen nazw	PL.ZIPPZP.9667/060103-POG
lokalny id	1POG-122OUZ
wersja id	20250911T084401
poczatek wersji obiektu	2025-09-11T08:44:01
oznaczenie	122OUZ
symbol	OUZ
obowiazuje od	2025-06-23
obowiazuje do	obecnie
status	w opracowaniu https://inspire.ec.europa.eu/codelist/ProcessStepGeneralValue/elaboration
charakter ustalenia	ogólnie wiążące https://inspire.ec.europa.eu/codelist/RegulationNatureValue/generallyBinding
geometria	
plan	https://www.gov.pl/zagospodarowanieprzestrzenne/app/AktPlanowaniaPrzestrzennego/PL.ZIPPZP.9667/060103-POG/1POG
obszar uzupelnienia zabudowy	PL.ZIPPZP.9667_060103-POG_1POG-123OUZ_20251027T103416

identifier	https://www.gov.pl/zagospodarowanieprzestrzenne/app/ObszarUzupelnieniaZabudowy/PL.ZIPPZP.9667/060103-POG/1POG-123OUZ/20251027T103416
przestrzen nazw	PL.ZIPPZP.9667/060103-POG
lokalny id	1POG-123OUZ
wersja id	20251027T103416
poczatek wersji obiektu	2025-10-27T10:34:16
oznaczenie	123OUZ
symbol	OUZ
obowiazuje od	2025-06-23
obowiazuje do	obecnie
status	w opracowaniu https://inspire.ec.europa.eu/codelist/ProcessStepGeneralValue/elaboration
charakter ustalenia	ogólnie wiążące https://inspire.ec.europa.eu/codelist/RegulationNatureValue/generallyBinding
geometria	
plan	https://www.gov.pl/zagospodarowanieprzestrzenne/app/AktPlanowaniaPrzestrzennego/PL.ZIPPZP.9667/060103-POG/1POG

obszar uzupelnienia zabudowy	PL.ZIPPZP.9667_060103-POG_1POG-124OUZ_20250911T084401
identifier	https://www.gov.pl/zagospodarowanieprzestrzenne/app/ObszarUzupelnieniaZabudowy/PL.ZIPPZP.9667/060103-POG/1POG-124OUZ/20250911T084401
przestrzen nazw	PL.ZIPPZP.9667/060103-POG
lokalny id	1POG-124OUZ
wersja id	20250911T084401
poczatek wersji obiektu	2025-09-11T08:44:01
oznaczenie	124OUZ
symbol	OUZ
obowiazuje od	2025-06-23
obowiazuje do	obecnie
status	w opracowaniu https://inspire.ec.europa.eu/codelist/ProcessStepGeneralValue/elaboration
charakter ustalenia	ogólnie wiążące

	https://inspire.ec.europa.eu/codelist/RegulationNatureValue/generallyBinding
geometria	
plan	https://www.gov.pl/zagospodarowanieprzestrzenne/app/AktPlanowaniaPrzestrzennego/PL.ZIPPZP.9667/060103-POG/1POG
obszar uzupelnienia zabudowy	PL.ZIPPZP.9667_060103-POG_1POG-125OUZ_20250911T084401
identifier	https://www.gov.pl/zagospodarowanieprzestrzenne/app/ObszarUzupelnieniaZabudowy/PL.ZIPPZP.9667/060103-POG/1POG-125OUZ/20250911T084401
przestrzen nazw	PL.ZIPPZP.9667/060103-POG
lokalny id	1POG-125OUZ
wersja id	20250911T084401
poczatek wersji obiektu	2025-09-11T08:44:01
oznaczenie	125OUZ
symbol	OUZ
obowiazuje od	2025-06-23
obowiazuje do	obecnie
status	w opracowaniu https://inspire.ec.europa.eu/codelist/ProcessStepGeneralValue/elaboration
charakter ustalenia	ogólnie wiążące https://inspire.ec.europa.eu/codelist/RegulationNatureValue/generallyBinding
geometria	
plan	https://www.gov.pl/zagospodarowanieprzestrzenne/app/AktPlanowaniaPrzestrzennego/PL.ZIPPZP.9667/060103-POG/1POG
obszar uzupelnienia zabudowy	PL.ZIPPZP.9667_060103-POG_1POG-126OUZ_20251027T111608

identifier	https://www.gov.pl/zagospodarowanieprzestrzenne/app/ObszarUzupelnieniaZabudowy/PL.ZIPPZP.9667/060103-POG/1POG-126OUZ/20251027T111608
przestrzen nazw	PL.ZIPPZP.9667/060103-POG
lokalny id	1POG-126OUZ
wersja id	20251027T111608
poczatek wersji obiektu	2025-10-27T11:16:08
oznaczenie	126OUZ
symbol	OUZ
obowiazuje od	2025-06-23
obowiazuje do	obecnie
status	w opracowaniu https://inspire.ec.europa.eu/codelist/ProcessStepGeneralValue/elaboration
charakter ustalenia	ogólnie wiążące https://inspire.ec.europa.eu/codelist/RegulationNatureValue/generallyBinding
geometria	
plan	https://www.gov.pl/zagospodarowanieprzestrzenne/app/AktPlanowaniaPrzestrzennego/PL.ZIPPZP.9667/060103-POG/1POG

obszar uzupelnienia zabudowy	PL.ZIPPZP.9667_060103-POG_1POG-127OUZ_20250911T084401
identifier	https://www.gov.pl/zagospodarowanieprzestrzenne/app/ObszarUzupelnieniaZabudowy/PL.ZIPPZP.9667/060103-POG/1POG-127OUZ/20250911T084401
przestrzen nazw	PL.ZIPPZP.9667/060103-POG
lokalny id	1POG-127OUZ
wersja id	20250911T084401
poczatek wersji obiektu	2025-09-11T08:44:01
oznaczenie	127OUZ
symbol	OUZ
obowiazuje od	2025-06-23
obowiazuje do	obecnie
status	w opracowaniu https://inspire.ec.europa.eu/codelist/ProcessStepGeneralValue/elaboration
charakter ustalenia	ogólnie wiążące

	https://inspire.ec.europa.eu/codelist/RegulationNatureValue/generallyBinding
geometria	
plan	https://www.gov.pl/zagospodarowanieprzestrzenne/app/AktPlanowaniaPrzestrzennego/PL.ZIPPZP.9667/060103-POG/1POG
obszar uzupelnienia zabudowy	PL.ZIPPZP.9667_060103-POG_1POG-128OUZ_20250911T084401
identifier	https://www.gov.pl/zagospodarowanieprzestrzenne/app/ObszarUzupelnieniaZabudowy/PL.ZIPPZP.9667/060103-POG/1POG-128OUZ/20250911T084401
przestrzen nazw	PL.ZIPPZP.9667/060103-POG
lokalny id	1POG-128OUZ
wersja id	20250911T084401
poczatek wersji obiektu	2025-09-11T08:44:01
oznaczenie	128OUZ
symbol	OUZ
obowiazuje od	2025-06-23
obowiazuje do	obecnie
status	w opracowaniu https://inspire.ec.europa.eu/codelist/ProcessStepGeneralValue/elaboration
charakter ustalenia	ogólnie wiążące https://inspire.ec.europa.eu/codelist/RegulationNatureValue/generallyBinding
geometria	
plan	https://www.gov.pl/zagospodarowanieprzestrzenne/app/AktPlanowaniaPrzestrzennego/PL.ZIPPZP.9667/060103-POG/1POG
obszar uzupelnienia zabudowy	PL.ZIPPZP.9667_060103-POG_1POG-129OUZ_20250911T084401

identifier	https://www.gov.pl/zagospodarowanieprzestrzenne/app/ObszarUzupelnieniaZabudowy/PL.ZIPPZP.9667/060103-POG/1POG-129OUZ/20250911T084401
przestrzen nazw	PL.ZIPPZP.9667/060103-POG
lokalny id	1POG-129OUZ
wersja id	20250911T084401
poczatek wersji obiektu	2025-09-11T08:44:01
oznaczenie	129OUZ
symbol	OUZ
obowiazuje od	2025-06-23
obowiazuje do	obecnie
status	w opracowaniu https://inspire.ec.europa.eu/codelist/ProcessStepGeneralValue/elaboration
charakter ustalenia	ogólnie wiążące https://inspire.ec.europa.eu/codelist/RegulationNatureValue/generallyBinding
geometria	
plan	https://www.gov.pl/zagospodarowanieprzestrzenne/app/AktPlanowaniaPrzestrzennego/PL.ZIPPZP.9667/060103-POG/1POG

obszar uzupelnienia zabudowy	PL.ZIPPZP.9667_060103-POG_1POG-130OUZ_20250911T084401
identifier	https://www.gov.pl/zagospodarowanieprzestrzenne/app/ObszarUzupelnieniaZabudowy/PL.ZIPPZP.9667/060103-POG/1POG-130OUZ/20250911T084401
przestrzen nazw	PL.ZIPPZP.9667/060103-POG
lokalny id	1POG-130OUZ
wersja id	20250911T084401
poczatek wersji obiektu	2025-09-11T08:44:01
oznaczenie	130OUZ
symbol	OUZ
obowiazuje od	2025-06-23
obowiazuje do	obecnie
status	w opracowaniu https://inspire.ec.europa.eu/codelist/ProcessStepGeneralValue/elaboration
charakter ustalenia	ogólnie wiążące

	https://inspire.ec.europa.eu/codelist/RegulationNatureValue/generallyBinding
geometria	
plan	https://www.gov.pl/zagospodarowanieprzestrzenne/app/AktPlanowaniaPrzestrzennego/PL.ZIPPZP.9667/060103-POG/1POG
obszar uzupelnienia zabudowy	PL.ZIPPZP.9667_060103-POG_1POG-131OUZ_20250911T084401
identifier	https://www.gov.pl/zagospodarowanieprzestrzenne/app/ObszarUzupelnieniaZabudowy/PL.ZIPPZP.9667/060103-POG/1POG-131OUZ/20250911T084401
przestrzen nazw	PL.ZIPPZP.9667/060103-POG
lokalny id	1POG-131OUZ
wersja id	20250911T084401
poczatek wersji obiektu	2025-09-11T08:44:01
oznaczenie	131OUZ
symbol	OUZ
obowiazuje od	2025-06-23
obowiazuje do	obecnie
status	w opracowaniu https://inspire.ec.europa.eu/codelist/ProcessStepGeneralValue/elaboration
charakter ustalenia	ogólnie wiążące https://inspire.ec.europa.eu/codelist/RegulationNatureValue/generallyBinding
geometria	
plan	https://www.gov.pl/zagospodarowanieprzestrzenne/app/AktPlanowaniaPrzestrzennego/PL.ZIPPZP.9667/060103-POG/1POG
obszar uzupelnienia zabudowy	PL.ZIPPZP.9667_060103-POG_1POG-132OUZ_20250911T084401

identifier	https://www.gov.pl/zagospodarowanieprzestrzenne/app/ObszarUzupelnieniaZabudowy/PL.ZIPPZP.9667/060103-POG/1POG-132OUZ/20250911T084401
przestrzen nazw	PL.ZIPPZP.9667/060103-POG
lokalny id	1POG-132OUZ
wersja id	20250911T084401
poczatek wersji obiektu	2025-09-11T08:44:01
oznaczenie	132OUZ
symbol	OUZ
obowiazuje od	2025-06-23
obowiazuje do	obecnie
status	w opracowaniu https://inspire.ec.europa.eu/codelist/ProcessStepGeneralValue/elaboration
charakter ustalenia	ogólnie wiążące https://inspire.ec.europa.eu/codelist/RegulationNatureValue/generallyBinding
geometria	
plan	https://www.gov.pl/zagospodarowanieprzestrzenne/app/AktPlanowaniaPrzestrzennego/PL.ZIPPZP.9667/060103-POG/1POG

obszar uzupelnienia zabudowy	PL.ZIPPZP.9667_060103-POG_1POG-133OUZ_20250911T084401
identifier	https://www.gov.pl/zagospodarowanieprzestrzenne/app/ObszarUzupelnieniaZabudowy/PL.ZIPPZP.9667/060103-POG/1POG-133OUZ/20250911T084401
przestrzen nazw	PL.ZIPPZP.9667/060103-POG
lokalny id	1POG-133OUZ
wersja id	20250911T084401
poczatek wersji obiektu	2025-09-11T08:44:01
oznaczenie	133OUZ
symbol	OUZ
obowiazuje od	2025-06-23
obowiazuje do	obecnie
status	w opracowaniu https://inspire.ec.europa.eu/codelist/ProcessStepGeneralValue/elaboration
charakter ustalenia	ogólnie wiążące

	https://inspire.ec.europa.eu/codelist/RegulationNatureValue/generallyBinding
geometria	
plan	https://www.gov.pl/zagospodarowanieprzestrzenne/app/AktPlanowaniaPrzestrzennego/PL.ZIPPZP.9667/060103-POG/1POG
obszar uzupelnienia zabudowy	PL.ZIPPZP.9667_060103-POG_1POG-134OUZ_20250911T084401
identifier	https://www.gov.pl/zagospodarowanieprzestrzenne/app/ObszarUzupelnieniaZabudowy/PL.ZIPPZP.9667/060103-POG/1POG-134OUZ/20250911T084401
przestrzen nazw	PL.ZIPPZP.9667/060103-POG
lokalny id	1POG-134OUZ
wersja id	20250911T084401
poczatek wersji obiektu	2025-09-11T08:44:01
oznaczenie	134OUZ
symbol	OUZ
obowiazuje od	2025-06-23
obowiazuje do	obecnie
status	w opracowaniu https://inspire.ec.europa.eu/codelist/ProcessStepGeneralValue/elaboration
charakter ustalenia	ogólnie wiążące https://inspire.ec.europa.eu/codelist/RegulationNatureValue/generallyBinding
geometria	
plan	https://www.gov.pl/zagospodarowanieprzestrzenne/app/AktPlanowaniaPrzestrzennego/PL.ZIPPZP.9667/060103-POG/1POG
obszar uzupelnienia zabudowy	PL.ZIPPZP.9667_060103-POG_1POG-135OUZ_20250911T084401

identifier	https://www.gov.pl/zagospodarowanieprzestrzenne/app/ObszarUzupelnieniaZabudowy/PL.ZIPPZP.9667/060103-POG/1POG-135OUZ/20250911T084401
przestrzen nazw	PL.ZIPPZP.9667/060103-POG
lokalny id	1POG-135OUZ
wersja id	20250911T084401
poczatek wersji obiektu	2025-09-11T08:44:01
oznaczenie	135OUZ
symbol	OUZ
obowiazuje od	2025-06-23
obowiazuje do	obecnie
status	w opracowaniu https://inspire.ec.europa.eu/codelist/ProcessStepGeneralValue/elaboration
charakter ustalenia	ogólnie wiążące https://inspire.ec.europa.eu/codelist/RegulationNatureValue/generallyBinding
geometria	
plan	https://www.gov.pl/zagospodarowanieprzestrzenne/app/AktPlanowaniaPrzestrzennego/PL.ZIPPZP.9667/060103-POG/1POG

obszar uzupelnienia zabudowy	PL.ZIPPZP.9667_060103-POG_1POG-136OUZ_20250911T084401
identifier	https://www.gov.pl/zagospodarowanieprzestrzenne/app/ObszarUzupelnieniaZabudowy/PL.ZIPPZP.9667/060103-POG/1POG-136OUZ/20250911T084401
przestrzen nazw	PL.ZIPPZP.9667/060103-POG
lokalny id	1POG-136OUZ
wersja id	20250911T084401
poczatek wersji obiektu	2025-09-11T08:44:01
oznaczenie	136OUZ
symbol	OUZ
obowiazuje od	2025-06-23
obowiazuje do	obecnie
status	w opracowaniu https://inspire.ec.europa.eu/codelist/ProcessStepGeneralValue/elaboration
charakter ustalenia	ogólnie wiążące

	https://inspire.ec.europa.eu/codelist/RegulationNatureValue/generallyBinding
geometria	
plan	https://www.gov.pl/zagospodarowanieprzestrzenne/app/AktPlanowaniaPrzestrzennego/PL.ZIPPZP.9667/060103-POG/1POG
obszar uzupelnienia zabudowy	PL.ZIPPZP.9667_060103-POG_1POG-137OUZ_20250911T084401
identifier	https://www.gov.pl/zagospodarowanieprzestrzenne/app/ObszarUzupelnieniaZabudowy/PL.ZIPPZP.9667/060103-POG/1POG-137OUZ/20250911T084401
przestrzen nazw	PL.ZIPPZP.9667/060103-POG
lokalny id	1POG-137OUZ
wersja id	20250911T084401
poczatek wersji obiektu	2025-09-11T08:44:01
oznaczenie	137OUZ
symbol	OUZ
obowiazuje od	2025-06-23
obowiazuje do	obecnie
status	w opracowaniu https://inspire.ec.europa.eu/codelist/ProcessStepGeneralValue/elaboration
charakter ustalenia	ogólnie wiążące https://inspire.ec.europa.eu/codelist/RegulationNatureValue/generallyBinding
geometria	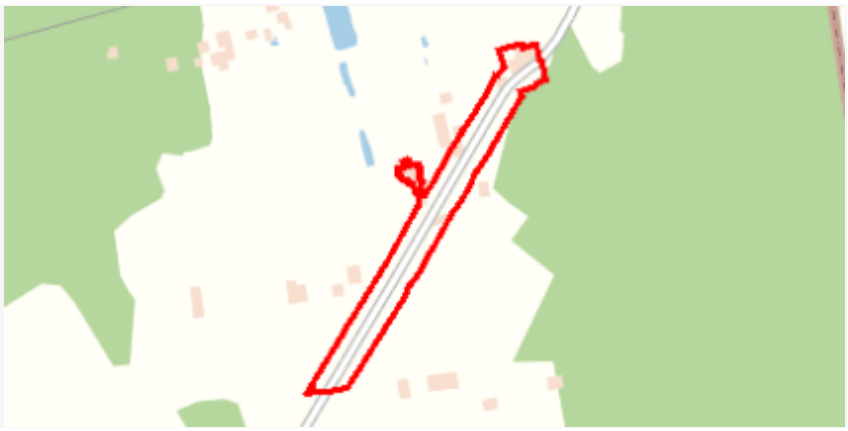
plan	https://www.gov.pl/zagospodarowanieprzestrzenne/app/AktPlanowaniaPrzestrzennego/PL.ZIPPZP.9667/060103-POG/1POG
obszar uzupelnienia zabudowy	PL.ZIPPZP.9667_060103-POG_1POG-138OUZ_20250911T084401

identifier	https://www.gov.pl/zagospodarowanieprzestrzenne/app/ObszarUzupelnieniaZabudowy/PL.ZIPPZP.9667/060103-POG/1POG-138OUZ/20250911T084401
przestrzen nazw	PL.ZIPPZP.9667/060103-POG
lokalny id	1POG-138OUZ
wersja id	20250911T084401
poczatek wersji obiektu	2025-09-11T08:44:01
oznaczenie	138OUZ
symbol	OUZ
obowiazuje od	2025-06-23
obowiazuje do	obecnie
status	w opracowaniu https://inspire.ec.europa.eu/codelist/ProcessStepGeneralValue/elaboration
charakter ustalenia	ogólnie wiążące https://inspire.ec.europa.eu/codelist/RegulationNatureValue/generallyBinding
geometria	
plan	https://www.gov.pl/zagospodarowanieprzestrzenne/app/AktPlanowaniaPrzestrzennego/PL.ZIPPZP.9667/060103-POG/1POG

obszar uzupelnienia zabudowy	PL.ZIPPZP.9667_060103-POG_1POG-139OUZ_20250911T084401
identifier	https://www.gov.pl/zagospodarowanieprzestrzenne/app/ObszarUzupelnieniaZabudowy/PL.ZIPPZP.9667/060103-POG/1POG-139OUZ/20250911T084401
przestrzen nazw	PL.ZIPPZP.9667/060103-POG
lokalny id	1POG-139OUZ
wersja id	20250911T084401
poczatek wersji obiektu	2025-09-11T08:44:01
oznaczenie	139OUZ
symbol	OUZ
obowiazuje od	2025-06-23
obowiazuje do	obecnie
status	w opracowaniu https://inspire.ec.europa.eu/codelist/ProcessStepGeneralValue/elaboration
charakter ustalenia	ogólnie wiążące

	https://inspire.ec.europa.eu/codelist/RegulationNatureValue/generallyBinding
geometria	
plan	https://www.gov.pl/zagospodarowanieprzestrzenne/app/AktPlanowaniaPrzestrzennego/PL.ZIPPZP.9667/060103-POG/1POG
obszar uzupelnienia zabudowy	PL.ZIPPZP.9667_060103-POG_1POG-140OUZ_20250911T084401
identifier	https://www.gov.pl/zagospodarowanieprzestrzenne/app/ObszarUzupelnieniaZabudowy/PL.ZIPPZP.9667/060103-POG/1POG-140OUZ/20250911T084401
przestrzen nazw	PL.ZIPPZP.9667/060103-POG
lokalny id	1POG-140OUZ
wersja id	20250911T084401
poczatek wersji obiektu	2025-09-11T08:44:01
oznaczenie	140OUZ
symbol	OUZ
obowiazuje od	2025-06-23
obowiazuje do	obecnie
status	w opracowaniu https://inspire.ec.europa.eu/codelist/ProcessStepGeneralValue/elaboration
charakter ustalenia	ogólnie wiążące https://inspire.ec.europa.eu/codelist/RegulationNatureValue/generallyBinding
geometria	
plan	https://www.gov.pl/zagospodarowanieprzestrzenne/app/AktPlanowaniaPrzestrzennego/PL.ZIPPZP.9667/060103-POG/1POG
obszar uzupelnienia zabudowy	PL.ZIPPZP.9667_060103-POG_1POG-141OUZ_20250911T084401

identifier	https://www.gov.pl/zagospodarowanieprzestrzenne/app/ObszarUzupelnieniaZabudowy/PL.ZIPPZP.9667/060103-POG/1POG-141OUZ/20250911T084401
przestrzen nazw	PL.ZIPPZP.9667/060103-POG
lokalny id	1POG-141OUZ
wersja id	20250911T084401
poczatek wersji obiektu	2025-09-11T08:44:01
oznaczenie	141OUZ
symbol	OUZ
obowiazuje od	2025-06-23
obowiazuje do	obecnie
status	w opracowaniu https://inspire.ec.europa.eu/codelist/ProcessStepGeneralValue/elaboration
charakter ustalenia	ogólnie wiążące https://inspire.ec.europa.eu/codelist/RegulationNatureValue/generallyBinding
geometria	
plan	https://www.gov.pl/zagospodarowanieprzestrzenne/app/AktPlanowaniaPrzestrzennego/PL.ZIPPZP.9667/060103-POG/1POG

obszar uzupelnienia zabudowy	PL.ZIPPZP.9667_060103-POG_1POG-142OUZ_20250911T084401
identifier	https://www.gov.pl/zagospodarowanieprzestrzenne/app/ObszarUzupelnieniaZabudowy/PL.ZIPPZP.9667/060103-POG/1POG-142OUZ/20250911T084401
przestrzen nazw	PL.ZIPPZP.9667/060103-POG
lokalny id	1POG-142OUZ
wersja id	20250911T084401
poczatek wersji obiektu	2025-09-11T08:44:01
oznaczenie	142OUZ
symbol	OUZ
obowiazuje od	2025-06-23
obowiazuje do	obecnie
status	w opracowaniu https://inspire.ec.europa.eu/codelist/ProcessStepGeneralValue/elaboration
charakter ustalenia	ogólnie wiążące

	https://inspire.ec.europa.eu/codelist/RegulationNatureValue/generallyBinding
geometria	
plan	https://www.gov.pl/zagospodarowanieprzestrzenne/app/AktPlanowaniaPrzestrzennego/PL.ZIPPZP.9667/060103-POG/1POG
obszar uzupelnienia zabudowy	PL.ZIPPZP.9667_060103-POG_1POG-143OUZ_20250911T084401
identifier	https://www.gov.pl/zagospodarowanieprzestrzenne/app/ObszarUzupelnieniaZabudowy/PL.ZIPPZP.9667/060103-POG/1POG-143OUZ/20250911T084401
przestrzen nazw	PL.ZIPPZP.9667/060103-POG
lokalny id	1POG-143OUZ
wersja id	20250911T084401
poczatek wersji obiektu	2025-09-11T08:44:01
oznaczenie	143OUZ
symbol	OUZ
obowiazuje od	2025-06-23
obowiazuje do	obecnie
status	w opracowaniu https://inspire.ec.europa.eu/codelist/ProcessStepGeneralValue/elaboration
charakter ustalenia	ogólnie wiążące https://inspire.ec.europa.eu/codelist/RegulationNatureValue/generallyBinding
geometria	
plan	https://www.gov.pl/zagospodarowanieprzestrzenne/app/AktPlanowaniaPrzestrzennego/PL.ZIPPZP.9667/060103-POG/1POG
obszar uzupelnienia zabudowy	PL.ZIPPZP.9667_060103-POG_1POG-144OUZ_20250911T084401

identifier	https://www.gov.pl/zagospodarowanieprzestrzenne/app/ObszarUzupelnieniaZabudowy/PL.ZIPPZP.9667/060103-POG/1POG-144OUZ/20250911T084401
przestrzen nazw	PL.ZIPPZP.9667/060103-POG
lokalny id	1POG-144OUZ
wersja id	20250911T084401
poczatek wersji obiektu	2025-09-11T08:44:01
oznaczenie	144OUZ
symbol	OUZ
obowiazuje od	2025-06-23
obowiazuje do	obecnie
status	w opracowaniu https://inspire.ec.europa.eu/codelist/ProcessStepGeneralValue/elaboration
charakter ustalenia	ogólnie wiążące https://inspire.ec.europa.eu/codelist/RegulationNatureValue/generallyBinding
geometria	
plan	https://www.gov.pl/zagospodarowanieprzestrzenne/app/AktPlanowaniaPrzestrzennego/PL.ZIPPZP.9667/060103-POG/1POG

obszar uzupelnienia zabudowy	PL.ZIPPZP.9667_060103-POG_1POG-145OUZ_20250911T084401
identifier	https://www.gov.pl/zagospodarowanieprzestrzenne/app/ObszarUzupelnieniaZabudowy/PL.ZIPPZP.9667/060103-POG/1POG-145OUZ/20250911T084401
przestrzen nazw	PL.ZIPPZP.9667/060103-POG
lokalny id	1POG-145OUZ
wersja id	20250911T084401
poczatek wersji obiektu	2025-09-11T08:44:01
oznaczenie	145OUZ
symbol	OUZ
obowiazuje od	2025-06-23
obowiazuje do	obecnie
status	w opracowaniu https://inspire.ec.europa.eu/codelist/ProcessStepGeneralValue/elaboration
charakter ustalenia	ogólnie wiążące

	https://inspire.ec.europa.eu/codelist/RegulationNatureValue/generallyBinding
geometria	
plan	https://www.gov.pl/zagospodarowanieprzestrzenne/app/AktPlanowaniaPrzestrzennego/PL.ZIPPZP.9667/060103-POG/1POG
obszar uzupelnienia zabudowy	PL.ZIPPZP.9667_060103-POG_1POG-146OUZ_20250911T084401
identifier	https://www.gov.pl/zagospodarowanieprzestrzenne/app/ObszarUzupelnieniaZabudowy/PL.ZIPPZP.9667/060103-POG/1POG-146OUZ/20250911T084401
przestrzen nazw	PL.ZIPPZP.9667/060103-POG
lokalny id	1POG-146OUZ
wersja id	20250911T084401
poczatek wersji obiektu	2025-09-11T08:44:01
oznaczenie	146OUZ
symbol	OUZ
obowiazuje od	2025-06-23
obowiazuje do	obecnie
status	w opracowaniu https://inspire.ec.europa.eu/codelist/ProcessStepGeneralValue/elaboration
charakter ustalenia	ogólnie wiążące https://inspire.ec.europa.eu/codelist/RegulationNatureValue/generallyBinding
geometria	
plan	https://www.gov.pl/zagospodarowanieprzestrzenne/app/AktPlanowaniaPrzestrzennego/PL.ZIPPZP.9667/060103-POG/1POG
obszar uzupelnienia zabudowy	PL.ZIPPZP.9667_060103-POG_1POG-147OUZ_20250911T084401

identifier	https://www.gov.pl/zagospodarowanieprzestrzenne/app/ObszarUzupelnieniaZabudowy/PL.ZIPPZP.9667/060103-POG/1POG-147OUZ/20250911T084401
przestrzen nazw	PL.ZIPPZP.9667/060103-POG
lokalny id	1POG-147OUZ
wersja id	20250911T084401
poczatek wersji obiektu	2025-09-11T08:44:01
oznaczenie	147OUZ
symbol	OUZ
obowiazuje od	2025-06-23
obowiazuje do	obecnie
status	w opracowaniu https://inspire.ec.europa.eu/codelist/ProcessStepGeneralValue/elaboration
charakter ustalenia	ogólnie wiążące https://inspire.ec.europa.eu/codelist/RegulationNatureValue/generallyBinding
geometria	
plan	https://www.gov.pl/zagospodarowanieprzestrzenne/app/AktPlanowaniaPrzestrzennego/PL.ZIPPZP.9667/060103-POG/1POG

obszar uzupelnienia zabudowy	PL.ZIPPZP.9667_060103-POG_1POG-148OUZ_20250911T084401
identifier	https://www.gov.pl/zagospodarowanieprzestrzenne/app/ObszarUzupelnieniaZabudowy/PL.ZIPPZP.9667/060103-POG/1POG-148OUZ/20250911T084401
przestrzen nazw	PL.ZIPPZP.9667/060103-POG
lokalny id	1POG-148OUZ
wersja id	20250911T084401
poczatek wersji obiektu	2025-09-11T08:44:01
oznaczenie	148OUZ
symbol	OUZ
obowiazuje od	2025-06-23
obowiazuje do	obecnie
status	w opracowaniu https://inspire.ec.europa.eu/codelist/ProcessStepGeneralValue/elaboration
charakter ustalenia	ogólnie wiążące

	https://inspire.ec.europa.eu/codelist/RegulationNatureValue/generallyBinding
geometria	
plan	https://www.gov.pl/zagospodarowanieprzestrzenne/app/AktPlanowaniaPrzestrzennego/PL.ZIPPZP.9667/060103-POG/1POG
obszar uzupelnienia zabudowy	PL.ZIPPZP.9667_060103-POG_1POG-149OUZ_20250911T084401
identifier	https://www.gov.pl/zagospodarowanieprzestrzenne/app/ObszarUzupelnieniaZabudowy/PL.ZIPPZP.9667/060103-POG/1POG-149OUZ/20250911T084401
przestrzen nazw	PL.ZIPPZP.9667/060103-POG
lokalny id	1POG-149OUZ
wersja id	20250911T084401
poczatek wersji obiektu	2025-09-11T08:44:01
oznaczenie	149OUZ
symbol	OUZ
obowiazuje od	2025-06-23
obowiazuje do	obecnie
status	w opracowaniu https://inspire.ec.europa.eu/codelist/ProcessStepGeneralValue/elaboration
charakter ustalenia	ogólnie wiążące https://inspire.ec.europa.eu/codelist/RegulationNatureValue/generallyBinding
geometria	
plan	https://www.gov.pl/zagospodarowanieprzestrzenne/app/AktPlanowaniaPrzestrzennego/PL.ZIPPZP.9667/060103-POG/1POG
obszar uzupelnienia zabudowy	PL.ZIPPZP.9667_060103-POG_1POG-150OUZ_20250911T084401

identifier	https://www.gov.pl/zagospodarowanieprzestrzenne/app/ObszarUzupelnieniaZabudowy/PL.ZIPPZP.9667/060103-POG/1POG-150OUZ/20250911T084401
przestrzen nazw	PL.ZIPPZP.9667/060103-POG
lokalny id	1POG-150OUZ
wersja id	20250911T084401
poczatek wersji obiektu	2025-09-11T08:44:01
oznaczenie	150OUZ
symbol	OUZ
obowiazuje od	2025-06-23
obowiazuje do	obecnie
status	w opracowaniu https://inspire.ec.europa.eu/codelist/ProcessStepGeneralValue/elaboration
charakter ustalenia	ogólnie wiążące https://inspire.ec.europa.eu/codelist/RegulationNatureValue/generallyBinding
geometria	
plan	https://www.gov.pl/zagospodarowanieprzestrzenne/app/AktPlanowaniaPrzestrzennego/PL.ZIPPZP.9667/060103-POG/1POG

obszar uzupelnienia zabudowy	PL.ZIPPZP.9667_060103-POG_1POG-151OUZ_20250911T084401
identifier	https://www.gov.pl/zagospodarowanieprzestrzenne/app/ObszarUzupelnieniaZabudowy/PL.ZIPPZP.9667/060103-POG/1POG-151OUZ/20250911T084401
przestrzen nazw	PL.ZIPPZP.9667/060103-POG
lokalny id	1POG-151OUZ
wersja id	20250911T084401
poczatek wersji obiektu	2025-09-11T08:44:01
oznaczenie	151OUZ
symbol	OUZ
obowiazuje od	2025-06-23
obowiazuje do	obecnie
status	w opracowaniu https://inspire.ec.europa.eu/codelist/ProcessStepGeneralValue/elaboration
charakter ustalenia	ogólnie wiążące

	https://inspire.ec.europa.eu/codelist/RegulationNatureValue/generallyBinding
geometria	
plan	https://www.gov.pl/zagospodarowanieprzestrzenne/app/AktPlanowaniaPrzestrzennego/PL.ZIPPZP.9667/060103-POG/1POG
obszar uzupelnienia zabudowy	PL.ZIPPZP.9667_060103-POG_1POG-152OUZ_20250911T084401
identifier	https://www.gov.pl/zagospodarowanieprzestrzenne/app/ObszarUzupelnieniaZabudowy/PL.ZIPPZP.9667/060103-POG/1POG-152OUZ/20250911T084401
przestrzen nazw	PL.ZIPPZP.9667/060103-POG
lokalny id	1POG-152OUZ
wersja id	20250911T084401
poczatek wersji obiektu	2025-09-11T08:44:01
oznaczenie	152OUZ
symbol	OUZ
obowiazuje od	2025-06-23
obowiazuje do	obecnie
status	w opracowaniu https://inspire.ec.europa.eu/codelist/ProcessStepGeneralValue/elaboration
charakter ustalenia	ogólnie wiążące https://inspire.ec.europa.eu/codelist/RegulationNatureValue/generallyBinding
geometria	
plan	https://www.gov.pl/zagospodarowanieprzestrzenne/app/AktPlanowaniaPrzestrzennego/PL.ZIPPZP.9667/060103-POG/1POG
obszar uzupelnienia zabudowy	PL.ZIPPZP.9667_060103-POG_1POG-153OUZ_20250911T084401

identifier	https://www.gov.pl/zagospodarowanieprzestrzenne/app/ObszarUzupelnieniaZabudowy/PL.ZIPPZP.9667/060103-POG/1POG-153OUZ/20250911T084401
przestrzen nazw	PL.ZIPPZP.9667/060103-POG
lokalny id	1POG-153OUZ
wersja id	20250911T084401
poczatek wersji obiektu	2025-09-11T08:44:01
oznaczenie	153OUZ
symbol	OUZ
obowiazuje od	2025-06-23
obowiazuje do	obecnie
status	w opracowaniu https://inspire.ec.europa.eu/codelist/ProcessStepGeneralValue/elaboration
charakter ustalenia	ogólnie wiążące https://inspire.ec.europa.eu/codelist/RegulationNatureValue/generallyBinding
geometria	
plan	https://www.gov.pl/zagospodarowanieprzestrzenne/app/AktPlanowaniaPrzestrzennego/PL.ZIPPZP.9667/060103-POG/1POG

obszar uzupelnienia zabudowy	PL.ZIPPZP.9667_060103-POG_1POG-154OUZ_20250911T084401
identifier	https://www.gov.pl/zagospodarowanieprzestrzenne/app/ObszarUzupelnieniaZabudowy/PL.ZIPPZP.9667/060103-POG/1POG-154OUZ/20250911T084401
przestrzen nazw	PL.ZIPPZP.9667/060103-POG
lokalny id	1POG-154OUZ
wersja id	20250911T084401
poczatek wersji obiektu	2025-09-11T08:44:01
oznaczenie	154OUZ
symbol	OUZ
obowiazuje od	2025-06-23
obowiazuje do	obecnie
status	w opracowaniu https://inspire.ec.europa.eu/codelist/ProcessStepGeneralValue/elaboration
charakter ustalenia	ogólnie wiążące

	https://inspire.ec.europa.eu/codelist/RegulationNatureValue/generallyBinding
geometria	
plan	https://www.gov.pl/zagospodarowanieprzestrzenne/app/AktPlanowaniaPrzestrzennego/PL.ZIPPZP.9667/060103-POG/1POG
obszar uzupelnienia zabudowy	PL.ZIPPZP.9667_060103-POG_1POG-155OUZ_20250911T084401
identifier	https://www.gov.pl/zagospodarowanieprzestrzenne/app/ObszarUzupelnieniaZabudowy/PL.ZIPPZP.9667/060103-POG/1POG-155OUZ/20250911T084401
przestrzen nazw	PL.ZIPPZP.9667/060103-POG
lokalny id	1POG-155OUZ
wersja id	20250911T084401
poczatek wersji obiektu	2025-09-11T08:44:01
oznaczenie	155OUZ
symbol	OUZ
obowiazuje od	2025-06-23
obowiazuje do	obecnie
status	w opracowaniu https://inspire.ec.europa.eu/codelist/ProcessStepGeneralValue/elaboration
charakter ustalenia	ogólnie wiążące https://inspire.ec.europa.eu/codelist/RegulationNatureValue/generallyBinding
geometria	
plan	https://www.gov.pl/zagospodarowanieprzestrzenne/app/AktPlanowaniaPrzestrzennego/PL.ZIPPZP.9667/060103-POG/1POG
obszar uzupelnienia zabudowy	PL.ZIPPZP.9667_060103-POG_1POG-156OUZ_20250911T084401

identifier	https://www.gov.pl/zagospodarowanieprzestrzenne/app/ObszarUzupelnieniaZabudowy/PL.ZIPPZP.9667/060103-POG/1POG-156OUZ/20250911T084401
przestrzen nazw	PL.ZIPPZP.9667/060103-POG
lokalny id	1POG-156OUZ
wersja id	20250911T084401
poczatek wersji obiektu	2025-09-11T08:44:01
oznaczenie	156OUZ
symbol	OUZ
obowiazuje od	2025-06-23
obowiazuje do	obecnie
status	w opracowaniu https://inspire.ec.europa.eu/codelist/ProcessStepGeneralValue/elaboration
charakter ustalenia	ogólnie wiążące https://inspire.ec.europa.eu/codelist/RegulationNatureValue/generallyBinding
geometria	
plan	https://www.gov.pl/zagospodarowanieprzestrzenne/app/AktPlanowaniaPrzestrzennego/PL.ZIPPZP.9667/060103-POG/1POG

obszar uzupelnienia zabudowy	PL.ZIPPZP.9667_060103-POG_1POG-157OUZ_20250911T084401
identifier	https://www.gov.pl/zagospodarowanieprzestrzenne/app/ObszarUzupelnieniaZabudowy/PL.ZIPPZP.9667/060103-POG/1POG-157OUZ/20250911T084401
przestrzen nazw	PL.ZIPPZP.9667/060103-POG
lokalny id	1POG-157OUZ
wersja id	20250911T084401
poczatek wersji obiektu	2025-09-11T08:44:01
oznaczenie	157OUZ
symbol	OUZ
obowiazuje od	2025-06-23
obowiazuje do	obecnie
status	w opracowaniu https://inspire.ec.europa.eu/codelist/ProcessStepGeneralValue/elaboration
charakter ustalenia	ogólnie wiążące

	https://inspire.ec.europa.eu/codelist/RegulationNatureValue/generallyBinding
geometria	
plan	https://www.gov.pl/zagospodarowanieprzestrzenne/app/AktPlanowaniaPrzestrzennego/PL.ZIPPZP.9667/060103-POG/1POG
obszar uzupelnienia zabudowy	PL.ZIPPZP.9667_060103-POG_1POG-158OUZ_20250911T084401
identifier	https://www.gov.pl/zagospodarowanieprzestrzenne/app/ObszarUzupelnieniaZabudowy/PL.ZIPPZP.9667/060103-POG/1POG-158OUZ/20250911T084401
przestrzen nazw	PL.ZIPPZP.9667/060103-POG
lokalny id	1POG-158OUZ
wersja id	20250911T084401
poczatek wersji obiektu	2025-09-11T08:44:01
oznaczenie	158OUZ
symbol	OUZ
obowiazuje od	2025-06-23
obowiazuje do	obecnie
status	w opracowaniu https://inspire.ec.europa.eu/codelist/ProcessStepGeneralValue/elaboration
charakter ustalenia	ogólnie wiążące https://inspire.ec.europa.eu/codelist/RegulationNatureValue/generallyBinding
geometria	
plan	https://www.gov.pl/zagospodarowanieprzestrzenne/app/AktPlanowaniaPrzestrzennego/PL.ZIPPZP.9667/060103-POG/1POG
obszar uzupelnienia zabudowy	PL.ZIPPZP.9667_060103-POG_1POG-159OUZ_20250911T084401

identifier	https://www.gov.pl/zagospodarowanieprzestrzenne/app/ObszarUzupelnieniaZabudowy/PL.ZIPPZP.9667/060103-POG/1POG-159OUZ/20250911T084401
przestrzen nazw	PL.ZIPPZP.9667/060103-POG
lokalny id	1POG-159OUZ
wersja id	20250911T084401
poczatek wersji obiektu	2025-09-11T08:44:01
oznaczenie	159OUZ
symbol	OUZ
obowiazuje od	2025-06-23
obowiazuje do	obecnie
status	w opracowaniu https://inspire.ec.europa.eu/codelist/ProcessStepGeneralValue/elaboration
charakter ustalenia	ogólnie wiążące https://inspire.ec.europa.eu/codelist/RegulationNatureValue/generallyBinding
geometria	
plan	https://www.gov.pl/zagospodarowanieprzestrzenne/app/AktPlanowaniaPrzestrzennego/PL.ZIPPZP.9667/060103-POG/1POG

obszar uzupelnienia zabudowy	PL.ZIPPZP.9667_060103-POG_1POG-160OUZ_20250911T084401
identifier	https://www.gov.pl/zagospodarowanieprzestrzenne/app/ObszarUzupelnieniaZabudowy/PL.ZIPPZP.9667/060103-POG/1POG-160OUZ/20250911T084401
przestrzen nazw	PL.ZIPPZP.9667/060103-POG
lokalny id	1POG-160OUZ
wersja id	20250911T084401
poczatek wersji obiektu	2025-09-11T08:44:01
oznaczenie	160OUZ
symbol	OUZ
obowiazuje od	2025-06-23
obowiazuje do	obecnie
status	w opracowaniu https://inspire.ec.europa.eu/codelist/ProcessStepGeneralValue/elaboration
charakter ustalenia	ogólnie wiążące

	https://inspire.ec.europa.eu/codelist/RegulationNatureValue/generallyBinding
geometria	
plan	https://www.gov.pl/zagospodarowanieprzestrzenne/app/AktPlanowaniaPrzestrzennego/PL.ZIPPZP.9667/060103-POG/1POG
obszar uzupelnienia zabudowy	PL.ZIPPZP.9667_060103-POG_1POG-161OUZ_20250911T084401
identifier	https://www.gov.pl/zagospodarowanieprzestrzenne/app/ObszarUzupelnieniaZabudowy/PL.ZIPPZP.9667/060103-POG/1POG-161OUZ/20250911T084401
przestrzen nazw	PL.ZIPPZP.9667/060103-POG
lokalny id	1POG-161OUZ
wersja id	20250911T084401
poczatek wersji obiektu	2025-09-11T08:44:01
oznaczenie	161OUZ
symbol	OUZ
obowiazuje od	2025-06-23
obowiazuje do	obecnie
status	w opracowaniu https://inspire.ec.europa.eu/codelist/ProcessStepGeneralValue/elaboration
charakter ustalenia	ogólnie wiążące https://inspire.ec.europa.eu/codelist/RegulationNatureValue/generallyBinding
geometria	
plan	https://www.gov.pl/zagospodarowanieprzestrzenne/app/AktPlanowaniaPrzestrzennego/PL.ZIPPZP.9667/060103-POG/1POG
obszar uzupelnienia zabudowy	PL.ZIPPZP.9667_060103-POG_1POG-162OUZ_20250911T084401

identifier	https://www.gov.pl/zagospodarowanieprzestrzenne/app/ObszarUzupelnieniaZabudowy/PL.ZIPPZP.9667/060103-POG/1POG-162OUZ/20250911T084401
przestrzen nazw	PL.ZIPPZP.9667/060103-POG
lokalny id	1POG-162OUZ
wersja id	20250911T084401
poczatek wersji obiektu	2025-09-11T08:44:01
oznaczenie	162OUZ
symbol	OUZ
obowiazuje od	2025-06-23
obowiazuje do	obecnie
status	w opracowaniu https://inspire.ec.europa.eu/codelist/ProcessStepGeneralValue/elaboration
charakter ustalenia	ogólnie wiążące https://inspire.ec.europa.eu/codelist/RegulationNatureValue/generallyBinding
geometria	
plan	https://www.gov.pl/zagospodarowanieprzestrzenne/app/AktPlanowaniaPrzestrzennego/PL.ZIPPZP.9667/060103-POG/1POG

obszar uzupelnienia zabudowy	PL.ZIPPZP.9667_060103-POG_1POG-163OUZ_20250911T084401
identifier	https://www.gov.pl/zagospodarowanieprzestrzenne/app/ObszarUzupelnieniaZabudowy/PL.ZIPPZP.9667/060103-POG/1POG-163OUZ/20250911T084401
przestrzen nazw	PL.ZIPPZP.9667/060103-POG
lokalny id	1POG-163OUZ
wersja id	20250911T084401
poczatek wersji obiektu	2025-09-11T08:44:01
oznaczenie	163OUZ
symbol	OUZ
obowiazuje od	2025-06-23
obowiazuje do	obecnie
status	w opracowaniu https://inspire.ec.europa.eu/codelist/ProcessStepGeneralValue/elaboration
charakter ustalenia	ogólnie wiążące

	https://inspire.ec.europa.eu/codelist/RegulationNatureValue/generallyBinding
geometria	
plan	https://www.gov.pl/zagospodarowanieprzestrzenne/app/AktPlanowaniaPrzestrzennego/PL.ZIPPZP.9667/060103-POG/1POG
obszar uzupelnienia zabudowy	PL.ZIPPZP.9667_060103-POG_1POG-164OUZ_20250911T084401
identifier	https://www.gov.pl/zagospodarowanieprzestrzenne/app/ObszarUzupelnieniaZabudowy/PL.ZIPPZP.9667/060103-POG/1POG-164OUZ/20250911T084401
przestrzen nazw	PL.ZIPPZP.9667/060103-POG
lokalny id	1POG-164OUZ
wersja id	20250911T084401
poczatek wersji obiektu	2025-09-11T08:44:01
oznaczenie	164OUZ
symbol	OUZ
obowiazuje od	2025-06-23
obowiazuje do	obecnie
status	w opracowaniu https://inspire.ec.europa.eu/codelist/ProcessStepGeneralValue/elaboration
charakter ustalenia	ogólnie wiążące https://inspire.ec.europa.eu/codelist/RegulationNatureValue/generallyBinding
geometria	
plan	https://www.gov.pl/zagospodarowanieprzestrzenne/app/AktPlanowaniaPrzestrzennego/PL.ZIPPZP.9667/060103-POG/1POG
obszar uzupelnienia zabudowy	PL.ZIPPZP.9667_060103-POG_1POG-165OUZ_20250911T084401

identifier	https://www.gov.pl/zagospodarowanieprzestrzenne/app/ObszarUzupelnieniaZabudowy/PL.ZIPPZP.9667/060103-POG/1POG-165OUZ/20250911T084401
przestrzen nazw	PL.ZIPPZP.9667/060103-POG
lokalny id	1POG-165OUZ
wersja id	20250911T084401
poczatek wersji obiektu	2025-09-11T08:44:01
oznaczenie	165OUZ
symbol	OUZ
obowiazuje od	2025-06-23
obowiazuje do	obecnie
status	w opracowaniu https://inspire.ec.europa.eu/codelist/ProcessStepGeneralValue/elaboration
charakter ustalenia	ogólnie wiążące https://inspire.ec.europa.eu/codelist/RegulationNatureValue/generallyBinding
geometria	
plan	https://www.gov.pl/zagospodarowanieprzestrzenne/app/AktPlanowaniaPrzestrzennego/PL.ZIPPZP.9667/060103-POG/1POG
obszar uzupelnienia zabudowy	PL.ZIPPZP.9667_060103-POG_1POG-166OUZ_20250911T084401
identifier	https://www.gov.pl/zagospodarowanieprzestrzenne/app/ObszarUzupelnieniaZabudowy/PL.ZIPPZP.9667/060103-POG/1POG-166OUZ/20250911T084401
przestrzen nazw	PL.ZIPPZP.9667/060103-POG
lokalny id	1POG-166OUZ
wersja id	20250911T084401
poczatek wersji obiektu	2025-09-11T08:44:01
oznaczenie	166OUZ
symbol	OUZ
obowiazuje od	2025-06-23
obowiazuje do	obecnie
status	w opracowaniu https://inspire.ec.europa.eu/codelist/ProcessStepGeneralValue/elaboration
charakter ustalenia	ogólnie wiążące

	https://inspire.ec.europa.eu/codelist/RegulationNatureValue/generallyBinding
geometria	
plan	https://www.gov.pl/zagospodarowanieprzestrzenne/app/AktPlanowaniaPrzestrzennego/PL.ZIPPZP.9667/060103-POG/1POG
obszar uzupelnienia zabudowy	PL.ZIPPZP.9667_060103-POG_1POG-167OUZ_20250911T084401
identifier	https://www.gov.pl/zagospodarowanieprzestrzenne/app/ObszarUzupelnieniaZabudowy/PL.ZIPPZP.9667/060103-POG/1POG-167OUZ/20250911T084401
przestrzen nazw	PL.ZIPPZP.9667/060103-POG
lokalny id	1POG-167OUZ
wersja id	20250911T084401
poczatek wersji obiektu	2025-09-11T08:44:01
oznaczenie	167OUZ
symbol	OUZ
obowiazuje od	2025-06-23
obowiazuje do	obecnie
status	w opracowaniu https://inspire.ec.europa.eu/codelist/ProcessStepGeneralValue/elaboration
charakter ustalenia	ogólnie wiążące https://inspire.ec.europa.eu/codelist/RegulationNatureValue/generallyBinding
geometria	
plan	https://www.gov.pl/zagospodarowanieprzestrzenne/app/AktPlanowaniaPrzestrzennego/PL.ZIPPZP.9667/060103-POG/1POG
obszar uzupelnienia zabudowy	PL.ZIPPZP.9667_060103-POG_1POG-168OUZ_20250916T082024

identifier	https://www.gov.pl/zagospodarowanieprzestrzenne/app/ObszarUzupelnieniaZabudowy/PL.ZIPPZP.9667/060103-POG/1POG-168OUZ/20250916T082024
przestrzen nazw	PL.ZIPPZP.9667/060103-POG
lokalny id	1POG-168OUZ
wersja id	20250916T082024
poczatek wersji obiektu	2025-09-16T08:20:24
oznaczenie	168OUZ
symbol	OUZ
obowiazuje od	2025-06-23
obowiazuje do	obecnie
status	w opracowaniu https://inspire.ec.europa.eu/codelist/ProcessStepGeneralValue/elaboration
charakter ustalenia	ogólnie wiążące https://inspire.ec.europa.eu/codelist/RegulationNatureValue/generallyBinding
geometria	
plan	https://www.gov.pl/zagospodarowanieprzestrzenne/app/AktPlanowaniaPrzestrzennego/PL.ZIPPZP.9667/060103-POG/1POG

obszar uzupelnienia zabudowy	PL.ZIPPZP.9667_060103-POG_1POG-169OUZ_20250911T084401
identifier	https://www.gov.pl/zagospodarowanieprzestrzenne/app/ObszarUzupelnieniaZabudowy/PL.ZIPPZP.9667/060103-POG/1POG-169OUZ/20250911T084401
przestrzen nazw	PL.ZIPPZP.9667/060103-POG
lokalny id	1POG-169OUZ
wersja id	20250911T084401
poczatek wersji obiektu	2025-09-11T08:44:01
oznaczenie	169OUZ
symbol	OUZ
obowiazuje od	2025-06-23
obowiazuje do	obecnie
status	w opracowaniu https://inspire.ec.europa.eu/codelist/ProcessStepGeneralValue/elaboration
charakter ustalenia	ogólnie wiążące

	https://inspire.ec.europa.eu/codelist/RegulationNatureValue/generallyBinding
geometria	
plan	https://www.gov.pl/zagospodarowanieprzestrzenne/app/AktPlanowaniaPrzestrzennego/PL.ZIPPZP.9667/060103-POG/1POG
obszar uzupelnienia zabudowy	PL.ZIPPZP.9667_060103-POG_1POG-170OUZ_20250916T082049
identifier	https://www.gov.pl/zagospodarowanieprzestrzenne/app/ObszarUzupelnieniaZabudowy/PL.ZIPPZP.9667/060103-POG/1POG-170OUZ/20250916T082049
przestrzen nazw	PL.ZIPPZP.9667/060103-POG
lokalny id	1POG-170OUZ
wersja id	20250916T082049
poczatek wersji obiektu	2025-09-16T08:20:49
oznaczenie	170OUZ
symbol	OUZ
obowiazuje od	2025-06-23
obowiazuje do	obecnie
status	w opracowaniu https://inspire.ec.europa.eu/codelist/ProcessStepGeneralValue/elaboration
charakter ustalenia	ogólnie wiążące https://inspire.ec.europa.eu/codelist/RegulationNatureValue/generallyBinding
geometria	
plan	https://www.gov.pl/zagospodarowanieprzestrzenne/app/AktPlanowaniaPrzestrzennego/PL.ZIPPZP.9667/060103-POG/1POG
obszar uzupelnienia zabudowy	PL.ZIPPZP.9667_060103-POG_1POG-171OUZ_20250911T084401

identifier	https://www.gov.pl/zagospodarowanieprzestrzenne/app/ObszarUzupelnieniaZabudowy/PL.ZIPPZP.9667/060103-POG/1POG-171OUZ/20250911T084401
przestrzen nazw	PL.ZIPPZP.9667/060103-POG
lokalny id	1POG-171OUZ
wersja id	20250911T084401
poczatek wersji obiektu	2025-09-11T08:44:01
oznaczenie	171OUZ
symbol	OUZ
obowiazuje od	2025-06-23
obowiazuje do	obecnie
status	w opracowaniu https://inspire.ec.europa.eu/codelist/ProcessStepGeneralValue/elaboration
charakter ustalenia	ogólnie wiążące https://inspire.ec.europa.eu/codelist/RegulationNatureValue/generallyBinding
geometria	
plan	https://www.gov.pl/zagospodarowanieprzestrzenne/app/AktPlanowaniaPrzestrzennego/PL.ZIPPZP.9667/060103-POG/1POG

obszar uzupelnienia zabudowy	PL.ZIPPZP.9667_060103-POG_1POG-172OUZ_20250911T084401
identifier	https://www.gov.pl/zagospodarowanieprzestrzenne/app/ObszarUzupelnieniaZabudowy/PL.ZIPPZP.9667/060103-POG/1POG-172OUZ/20250911T084401
przestrzen nazw	PL.ZIPPZP.9667/060103-POG
lokalny id	1POG-172OUZ
wersja id	20250911T084401
poczatek wersji obiektu	2025-09-11T08:44:01
oznaczenie	172OUZ
symbol	OUZ
obowiazuje od	2025-06-23
obowiazuje do	obecnie
status	w opracowaniu https://inspire.ec.europa.eu/codelist/ProcessStepGeneralValue/elaboration
charakter ustalenia	ogólnie wiążące

	https://inspire.ec.europa.eu/codelist/RegulationNatureValue/generallyBinding
geometria	
plan	https://www.gov.pl/zagospodarowanieprzestrzenne/app/AktPlanowaniaPrzestrzennego/PL.ZIPPZP.9667/060103-POG/1POG
obszar uzupelnienia zabudowy	PL.ZIPPZP.9667_060103-POG_1POG-173OUZ_20250911T084401
identifier	https://www.gov.pl/zagospodarowanieprzestrzenne/app/ObszarUzupelnieniaZabudowy/PL.ZIPPZP.9667/060103-POG/1POG-173OUZ/20250911T084401
przestrzen nazw	PL.ZIPPZP.9667/060103-POG
lokalny id	1POG-173OUZ
wersja id	20250911T084401
poczatek wersji obiektu	2025-09-11T08:44:01
oznaczenie	173OUZ
symbol	OUZ
obowiazuje od	2025-06-23
obowiazuje do	obecnie
status	w opracowaniu https://inspire.ec.europa.eu/codelist/ProcessStepGeneralValue/elaboration
charakter ustalenia	ogólnie wiążące https://inspire.ec.europa.eu/codelist/RegulationNatureValue/generallyBinding
geometria	
plan	https://www.gov.pl/zagospodarowanieprzestrzenne/app/AktPlanowaniaPrzestrzennego/PL.ZIPPZP.9667/060103-POG/1POG
obszar uzupelnienia zabudowy	PL.ZIPPZP.9667_060103-POG_1POG-174OUZ_20250911T084401

identifier	https://www.gov.pl/zagospodarowanieprzestrzenne/app/ObszarUzupelnieniaZabudowy/PL.ZIPPZP.9667/060103-POG/1POG-174OUZ/20250911T084401
przestrzen nazw	PL.ZIPPZP.9667/060103-POG
lokalny id	1POG-174OUZ
wersja id	20250911T084401
poczatek wersji obiektu	2025-09-11T08:44:01
oznaczenie	174OUZ
symbol	OUZ
obowiazuje od	2025-06-23
obowiazuje do	obecnie
status	w opracowaniu https://inspire.ec.europa.eu/codelist/ProcessStepGeneralValue/elaboration
charakter ustalenia	ogólnie wiążące https://inspire.ec.europa.eu/codelist/RegulationNatureValue/generallyBinding
geometria	
plan	https://www.gov.pl/zagospodarowanieprzestrzenne/app/AktPlanowaniaPrzestrzennego/PL.ZIPPZP.9667/060103-POG/1POG

obszar uzupelnienia zabudowy	PL.ZIPPZP.9667_060103-POG_1POG-175OUZ_20250916T082042
identifier	https://www.gov.pl/zagospodarowanieprzestrzenne/app/ObszarUzupelnieniaZabudowy/PL.ZIPPZP.9667/060103-POG/1POG-175OUZ/20250916T082042
przestrzen nazw	PL.ZIPPZP.9667/060103-POG
lokalny id	1POG-175OUZ
wersja id	20250916T082042
poczatek wersji obiektu	2025-09-16T08:20:42
oznaczenie	175OUZ
symbol	OUZ
obowiazuje od	2025-06-23
obowiazuje do	obecnie
status	w opracowaniu https://inspire.ec.europa.eu/codelist/ProcessStepGeneralValue/elaboration
charakter ustalenia	ogólnie wiążące

	https://inspire.ec.europa.eu/codelist/RegulationNatureValue/generallyBinding
geometria	
plan	https://www.gov.pl/zagospodarowanieprzestrzenne/app/AktPlanowaniaPrzestrzennego/PL.ZIPPZP.9667/060103-POG/1POG
obszar uzupelnienia zabudowy	PL.ZIPPZP.9667_060103-POG_1POG-176OUZ_20250911T084401
identifier	https://www.gov.pl/zagospodarowanieprzestrzenne/app/ObszarUzupelnieniaZabudowy/PL.ZIPPZP.9667/060103-POG/1POG-176OUZ/20250911T084401
przestrzen nazw	PL.ZIPPZP.9667/060103-POG
lokalny id	1POG-176OUZ
wersja id	20250911T084401
poczatek wersji obiektu	2025-09-11T08:44:01
oznaczenie	176OUZ
symbol	OUZ
obowiazuje od	2025-06-23
obowiazuje do	obecnie
status	w opracowaniu https://inspire.ec.europa.eu/codelist/ProcessStepGeneralValue/elaboration
charakter ustalenia	ogólnie wiążące https://inspire.ec.europa.eu/codelist/RegulationNatureValue/generallyBinding
geometria	
plan	https://www.gov.pl/zagospodarowanieprzestrzenne/app/AktPlanowaniaPrzestrzennego/PL.ZIPPZP.9667/060103-POG/1POG
obszar uzupelnienia zabudowy	PL.ZIPPZP.9667_060103-POG_1POG-177OUZ_20250911T084401

identifier	https://www.gov.pl/zagospodarowanieprzestrzenne/app/ObszarUzupelnieniaZabudowy/PL.ZIPPZP.9667/060103-POG/1POG-177OUZ/20250911T084401
przestrzen nazw	PL.ZIPPZP.9667/060103-POG
lokalny id	1POG-177OUZ
wersja id	20250911T084401
poczatek wersji obiektu	2025-09-11T08:44:01
oznaczenie	177OUZ
symbol	OUZ
obowiazuje od	2025-06-23
obowiazuje do	obecnie
status	w opracowaniu https://inspire.ec.europa.eu/codelist/ProcessStepGeneralValue/elaboration
charakter ustalenia	ogólnie wiążące https://inspire.ec.europa.eu/codelist/RegulationNatureValue/generallyBinding
geometria	
plan	https://www.gov.pl/zagospodarowanieprzestrzenne/app/AktPlanowaniaPrzestrzennego/PL.ZIPPZP.9667/060103-POG/1POG

obszar uzupelnienia zabudowy	PL.ZIPPZP.9667_060103-POG_1POG-178OUZ_20250911T084401
identifier	https://www.gov.pl/zagospodarowanieprzestrzenne/app/ObszarUzupelnieniaZabudowy/PL.ZIPPZP.9667/060103-POG/1POG-178OUZ/20250911T084401
przestrzen nazw	PL.ZIPPZP.9667/060103-POG
lokalny id	1POG-178OUZ
wersja id	20250911T084401
poczatek wersji obiektu	2025-09-11T08:44:01
oznaczenie	178OUZ
symbol	OUZ
obowiazuje od	2025-06-23
obowiazuje do	obecnie
status	w opracowaniu https://inspire.ec.europa.eu/codelist/ProcessStepGeneralValue/elaboration
charakter ustalenia	ogólnie wiążące

	https://inspire.ec.europa.eu/codelist/RegulationNatureValue/generallyBinding
geometria	
plan	https://www.gov.pl/zagospodarowanieprzestrzenne/app/AktPlanowaniaPrzestrzennego/PL.ZIPPZP.9667/060103-POG/1POG
obszar uzupelnienia zabudowy	PL.ZIPPZP.9667_060103-POG_1POG-179OUZ_20250911T084401
identifier	https://www.gov.pl/zagospodarowanieprzestrzenne/app/ObszarUzupelnieniaZabudowy/PL.ZIPPZP.9667/060103-POG/1POG-179OUZ/20250911T084401
przestrzen nazw	PL.ZIPPZP.9667/060103-POG
lokalny id	1POG-179OUZ
wersja id	20250911T084401
poczatek wersji obiektu	2025-09-11T08:44:01
oznaczenie	179OUZ
symbol	OUZ
obowiazuje od	2025-06-23
obowiazuje do	obecnie
status	w opracowaniu https://inspire.ec.europa.eu/codelist/ProcessStepGeneralValue/elaboration
charakter ustalenia	ogólnie wiążące https://inspire.ec.europa.eu/codelist/RegulationNatureValue/generallyBinding
geometria	
plan	https://www.gov.pl/zagospodarowanieprzestrzenne/app/AktPlanowaniaPrzestrzennego/PL.ZIPPZP.9667/060103-POG/1POG
obszar uzupelnienia zabudowy	PL.ZIPPZP.9667_060103-POG_1POG-180OUZ_20250911T084401

identifier	https://www.gov.pl/zagospodarowanieprzestrzenne/app/ObszarUzupelnieniaZabudowy/PL.ZIPPZP.9667/060103-POG/1POG-180OUZ/20250911T084401
przestrzen nazw	PL.ZIPPZP.9667/060103-POG
lokalny id	1POG-180OUZ
wersja id	20250911T084401
poczatek wersji obiektu	2025-09-11T08:44:01
oznaczenie	180OUZ
symbol	OUZ
obowiazuje od	2025-06-23
obowiazuje do	obecnie
status	w opracowaniu https://inspire.ec.europa.eu/codelist/ProcessStepGeneralValue/elaboration
charakter ustalenia	ogólnie wiążące https://inspire.ec.europa.eu/codelist/RegulationNatureValue/generallyBinding
geometria	
plan	https://www.gov.pl/zagospodarowanieprzestrzenne/app/AktPlanowaniaPrzestrzennego/PL.ZIPPZP.9667/060103-POG/1POG

obszar uzupelnienia zabudowy	PL.ZIPPZP.9667_060103-POG_1POG-181OUZ_20250911T084401
identifier	https://www.gov.pl/zagospodarowanieprzestrzenne/app/ObszarUzupelnieniaZabudowy/PL.ZIPPZP.9667/060103-POG/1POG-181OUZ/20250911T084401
przestrzen nazw	PL.ZIPPZP.9667/060103-POG
lokalny id	1POG-181OUZ
wersja id	20250911T084401
poczatek wersji obiektu	2025-09-11T08:44:01
oznaczenie	181OUZ
symbol	OUZ
obowiazuje od	2025-06-23
obowiazuje do	obecnie
status	w opracowaniu https://inspire.ec.europa.eu/codelist/ProcessStepGeneralValue/elaboration
charakter ustalenia	ogólnie wiążące

	https://inspire.ec.europa.eu/codelist/RegulationNatureValue/generallyBinding
geometria	
plan	https://www.gov.pl/zagospodarowanieprzestrzenne/app/AktPlanowaniaPrzestrzennego/PL.ZIPPZP.9667/060103-POG/1POG
obszar uzupelnienia zabudowy	PL.ZIPPZP.9667_060103-POG_1POG-182OUZ_20250911T084401
identifier	https://www.gov.pl/zagospodarowanieprzestrzenne/app/ObszarUzupelnieniaZabudowy/PL.ZIPPZP.9667/060103-POG/1POG-182OUZ/20250911T084401
przestrzen nazw	PL.ZIPPZP.9667/060103-POG
lokalny id	1POG-182OUZ
wersja id	20250911T084401
poczatek wersji obiektu	2025-09-11T08:44:01
oznaczenie	182OUZ
symbol	OUZ
obowiazuje od	2025-06-23
obowiazuje do	obecnie
status	w opracowaniu https://inspire.ec.europa.eu/codelist/ProcessStepGeneralValue/elaboration
charakter ustalenia	ogólnie wiążące https://inspire.ec.europa.eu/codelist/RegulationNatureValue/generallyBinding
geometria	
plan	https://www.gov.pl/zagospodarowanieprzestrzenne/app/AktPlanowaniaPrzestrzennego/PL.ZIPPZP.9667/060103-POG/1POG
obszar uzupelnienia zabudowy	PL.ZIPPZP.9667_060103-POG_1POG-183OUZ_20250911T084401

identifier	https://www.gov.pl/zagospodarowanieprzestrzenne/app/ObszarUzupelnieniaZabudowy/PL.ZIPPZP.9667/060103-POG/1POG-183OUZ/20250911T084401
przestrzen nazw	PL.ZIPPZP.9667/060103-POG
lokalny id	1POG-183OUZ
wersja id	20250911T084401
poczatek wersji obiektu	2025-09-11T08:44:01
oznaczenie	183OUZ
symbol	OUZ
obowiazuje od	2025-06-23
obowiazuje do	obecnie
status	w opracowaniu https://inspire.ec.europa.eu/codelist/ProcessStepGeneralValue/elaboration
charakter ustalenia	ogólnie wiążące https://inspire.ec.europa.eu/codelist/RegulationNatureValue/generallyBinding
geometria	
plan	https://www.gov.pl/zagospodarowanieprzestrzenne/app/AktPlanowaniaPrzestrzennego/PL.ZIPPZP.9667/060103-POG/1POG

obszar uzupelnienia zabudowy	PL.ZIPPZP.9667_060103-POG_1POG-184OUZ_20250911T084401
identifier	https://www.gov.pl/zagospodarowanieprzestrzenne/app/ObszarUzupelnieniaZabudowy/PL.ZIPPZP.9667/060103-POG/1POG-184OUZ/20250911T084401
przestrzen nazw	PL.ZIPPZP.9667/060103-POG
lokalny id	1POG-184OUZ
wersja id	20250911T084401
poczatek wersji obiektu	2025-09-11T08:44:01
oznaczenie	184OUZ
symbol	OUZ
obowiazuje od	2025-06-23
obowiazuje do	obecnie
status	w opracowaniu https://inspire.ec.europa.eu/codelist/ProcessStepGeneralValue/elaboration
charakter ustalenia	ogólnie wiążące

	https://inspire.ec.europa.eu/codelist/RegulationNatureValue/generallyBinding
geometria	
plan	https://www.gov.pl/zagospodarowanieprzestrzenne/app/AktPlanowaniaPrzestrzennego/PL.ZIPPZP.9667/060103-POG/1POG
obszar uzupelnienia zabudowy	PL.ZIPPZP.9667_060103-POG_1POG-185OUZ_20250911T084401
identifier	https://www.gov.pl/zagospodarowanieprzestrzenne/app/ObszarUzupelnieniaZabudowy/PL.ZIPPZP.9667/060103-POG/1POG-185OUZ/20250911T084401
przestrzen nazw	PL.ZIPPZP.9667/060103-POG
lokalny id	1POG-185OUZ
wersja id	20250911T084401
poczatek wersji obiektu	2025-09-11T08:44:01
oznaczenie	185OUZ
symbol	OUZ
obowiazuje od	2025-06-23
obowiazuje do	obecnie
status	w opracowaniu https://inspire.ec.europa.eu/codelist/ProcessStepGeneralValue/elaboration
charakter ustalenia	ogólnie wiążące https://inspire.ec.europa.eu/codelist/RegulationNatureValue/generallyBinding
geometria	
plan	https://www.gov.pl/zagospodarowanieprzestrzenne/app/AktPlanowaniaPrzestrzennego/PL.ZIPPZP.9667/060103-POG/1POG
obszar uzupelnienia zabudowy	PL.ZIPPZP.9667_060103-POG_1POG-186OUZ_20250911T084401

identifier	https://www.gov.pl/zagospodarowanieprzestrzenne/app/ObszarUzupelnieniaZabudowy/PL.ZIPPZP.9667/060103-POG/1POG-186OUZ/20250911T084401
przestrzen nazw	PL.ZIPPZP.9667/060103-POG
lokalny id	1POG-186OUZ
wersja id	20250911T084401
poczatek wersji obiektu	2025-09-11T08:44:01
oznaczenie	186OUZ
symbol	OUZ
obowiazuje od	2025-06-23
obowiazuje do	obecnie
status	w opracowaniu https://inspire.ec.europa.eu/codelist/ProcessStepGeneralValue/elaboration
charakter ustalenia	ogólnie wiążące https://inspire.ec.europa.eu/codelist/RegulationNatureValue/generallyBinding
geometria	
plan	https://www.gov.pl/zagospodarowanieprzestrzenne/app/AktPlanowaniaPrzestrzennego/PL.ZIPPZP.9667/060103-POG/1POG

obszar uzupelnienia zabudowy	PL.ZIPPZP.9667_060103-POG_1POG-187OUZ_20250911T084401
identifier	https://www.gov.pl/zagospodarowanieprzestrzenne/app/ObszarUzupelnieniaZabudowy/PL.ZIPPZP.9667/060103-POG/1POG-187OUZ/20250911T084401
przestrzen nazw	PL.ZIPPZP.9667/060103-POG
lokalny id	1POG-187OUZ
wersja id	20250911T084401
poczatek wersji obiektu	2025-09-11T08:44:01
oznaczenie	187OUZ
symbol	OUZ
obowiazuje od	2025-06-23
obowiazuje do	obecnie
status	w opracowaniu https://inspire.ec.europa.eu/codelist/ProcessStepGeneralValue/elaboration
charakter ustalenia	ogólnie wiążące

	https://inspire.ec.europa.eu/codelist/RegulationNatureValue/generallyBinding
geometria	
plan	https://www.gov.pl/zagospodarowanieprzestrzenne/app/AktPlanowaniaPrzestrzennego/PL.ZIPPZP.9667/060103-POG/1POG
obszar uzupelnienia zabudowy	PL.ZIPPZP.9667_060103-POG_1POG-188OUZ_20250911T084401
identifier	https://www.gov.pl/zagospodarowanieprzestrzenne/app/ObszarUzupelnieniaZabudowy/PL.ZIPPZP.9667/060103-POG/1POG-188OUZ/20250911T084401
przestrzen nazw	PL.ZIPPZP.9667/060103-POG
lokalny id	1POG-188OUZ
wersja id	20250911T084401
poczatek wersji obiektu	2025-09-11T08:44:01
oznaczenie	188OUZ
symbol	OUZ
obowiazuje od	2025-06-23
obowiazuje do	obecnie
status	w opracowaniu https://inspire.ec.europa.eu/codelist/ProcessStepGeneralValue/elaboration
charakter ustalenia	ogólnie wiążące https://inspire.ec.europa.eu/codelist/RegulationNatureValue/generallyBinding
geometria	
plan	https://www.gov.pl/zagospodarowanieprzestrzenne/app/AktPlanowaniaPrzestrzennego/PL.ZIPPZP.9667/060103-POG/1POG
obszar uzupelnienia zabudowy	PL.ZIPPZP.9667_060103-POG_1POG-189OUZ_20250911T084401

identifier	https://www.gov.pl/zagospodarowanieprzestrzenne/app/ObszarUzupelnieniaZabudowy/PL.ZIPPZP.9667/060103-POG/1POG-189OUZ/20250911T084401
przestrzen nazw	PL.ZIPPZP.9667/060103-POG
lokalny id	1POG-189OUZ
wersja id	20250911T084401
poczatek wersji obiektu	2025-09-11T08:44:01
oznaczenie	189OUZ
symbol	OUZ
obowiazuje od	2025-06-23
obowiazuje do	obecnie
status	w opracowaniu https://inspire.ec.europa.eu/codelist/ProcessStepGeneralValue/elaboration
charakter ustalenia	ogólnie wiążące https://inspire.ec.europa.eu/codelist/RegulationNatureValue/generallyBinding
geometria	
plan	https://www.gov.pl/zagospodarowanieprzestrzenne/app/AktPlanowaniaPrzestrzennego/PL.ZIPPZP.9667/060103-POG/1POG

obszar uzupelnienia zabudowy	PL.ZIPPZP.9667_060103-POG_1POG-190OUZ_20250911T084401
identifier	https://www.gov.pl/zagospodarowanieprzestrzenne/app/ObszarUzupelnieniaZabudowy/PL.ZIPPZP.9667/060103-POG/1POG-190OUZ/20250911T084401
przestrzen nazw	PL.ZIPPZP.9667/060103-POG
lokalny id	1POG-190OUZ
wersja id	20250911T084401
poczatek wersji obiektu	2025-09-11T08:44:01
oznaczenie	190OUZ
symbol	OUZ
obowiazuje od	2025-06-23
obowiazuje do	obecnie
status	w opracowaniu https://inspire.ec.europa.eu/codelist/ProcessStepGeneralValue/elaboration
charakter ustalenia	ogólnie wiążące

	https://inspire.ec.europa.eu/codelist/RegulationNatureValue/generallyBinding
geometria	
plan	https://www.gov.pl/zagospodarowanieprzestrzenne/app/AktPlanowaniaPrzestrzennego/PL.ZIPPZP.9667/060103-POG/1POG
obszar uzupelnienia zabudowy	PL.ZIPPZP.9667_060103-POG_1POG-191OUZ_20250916T082216
identifier	https://www.gov.pl/zagospodarowanieprzestrzenne/app/ObszarUzupelnieniaZabudowy/PL.ZIPPZP.9667/060103-POG/1POG-191OUZ/20250916T082216
przestrzen nazw	PL.ZIPPZP.9667/060103-POG
lokalny id	1POG-191OUZ
wersja id	20250916T082216
poczatek wersji obiektu	2025-09-16T08:22:16
oznaczenie	191OUZ
symbol	OUZ
obowiazuje od	2025-06-23
obowiazuje do	obecnie
status	w opracowaniu https://inspire.ec.europa.eu/codelist/ProcessStepGeneralValue/elaboration
charakter ustalenia	ogólnie wiążące https://inspire.ec.europa.eu/codelist/RegulationNatureValue/generallyBinding
geometria	
plan	https://www.gov.pl/zagospodarowanieprzestrzenne/app/AktPlanowaniaPrzestrzennego/PL.ZIPPZP.9667/060103-POG/1POG
obszar uzupelnienia zabudowy	PL.ZIPPZP.9667_060103-POG_1POG-192OUZ_20250911T084401

identifier	https://www.gov.pl/zagospodarowanieprzestrzenne/app/ObszarUzupelnieniaZabudowy/PL.ZIPPZP.9667/060103-POG/1POG-192OUZ/20250911T084401
przestrzen nazw	PL.ZIPPZP.9667/060103-POG
lokalny id	1POG-192OUZ
wersja id	20250911T084401
poczatek wersji obiektu	2025-09-11T08:44:01
oznaczenie	192OUZ
symbol	OUZ
obowiazuje od	2025-06-23
obowiazuje do	obecnie
status	w opracowaniu https://inspire.ec.europa.eu/codelist/ProcessStepGeneralValue/elaboration
charakter ustalenia	ogólnie wiążące https://inspire.ec.europa.eu/codelist/RegulationNatureValue/generallyBinding
geometria	
plan	https://www.gov.pl/zagospodarowanieprzestrzenne/app/AktPlanowaniaPrzestrzennego/PL.ZIPPZP.9667/060103-POG/1POG

obszar uzupelnienia zabudowy	PL.ZIPPZP.9667_060103-POG_1POG-193OUZ_20250916T082216
identifier	https://www.gov.pl/zagospodarowanieprzestrzenne/app/ObszarUzupelnieniaZabudowy/PL.ZIPPZP.9667/060103-POG/1POG-193OUZ/20250916T082216
przestrzen nazw	PL.ZIPPZP.9667/060103-POG
lokalny id	1POG-193OUZ
wersja id	20250916T082216
poczatek wersji obiektu	2025-09-16T08:22:16
oznaczenie	193OUZ
symbol	OUZ
obowiazuje od	2025-06-23
obowiazuje do	obecnie
status	w opracowaniu https://inspire.ec.europa.eu/codelist/ProcessStepGeneralValue/elaboration
charakter ustalenia	ogólnie wiążące

	https://inspire.ec.europa.eu/codelist/RegulationNatureValue/generallyBinding
geometria	
plan	https://www.gov.pl/zagospodarowanieprzestrzenne/app/AktPlanowaniaPrzestrzennego/PL.ZIPPZP.9667/060103-POG/1POG
obszar uzupelnienia zabudowy	PL.ZIPPZP.9667_060103-POG_1POG-194OUZ_20250911T084401
identifier	https://www.gov.pl/zagospodarowanieprzestrzenne/app/ObszarUzupelnieniaZabudowy/PL.ZIPPZP.9667/060103-POG/1POG-194OUZ/20250911T084401
przestrzen nazw	PL.ZIPPZP.9667/060103-POG
lokalny id	1POG-194OUZ
wersja id	20250911T084401
poczatek wersji obiektu	2025-09-11T08:44:01
oznaczenie	194OUZ
symbol	OUZ
obowiazuje od	2025-06-23
obowiazuje do	obecnie
status	w opracowaniu https://inspire.ec.europa.eu/codelist/ProcessStepGeneralValue/elaboration
charakter ustalenia	ogólnie wiążące https://inspire.ec.europa.eu/codelist/RegulationNatureValue/generallyBinding
geometria	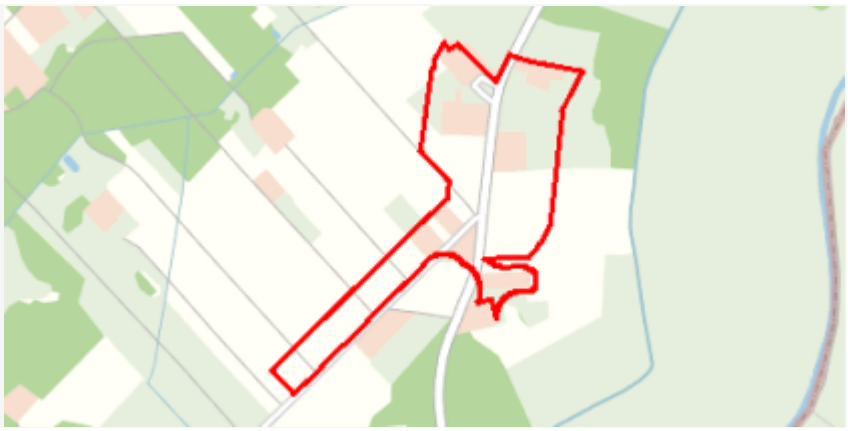
plan	https://www.gov.pl/zagospodarowanieprzestrzenne/app/AktPlanowaniaPrzestrzennego/PL.ZIPPZP.9667/060103-POG/1POG
obszar uzupelnienia zabudowy	PL.ZIPPZP.9667_060103-POG_1POG-195OUZ_20250911T084401

identifier	https://www.gov.pl/zagospodarowanieprzestrzenne/app/ObszarUzupelnieniaZabudowy/PL.ZIPPZP.9667/060103-POG/1POG-195OUZ/20250911T084401
przestrzen nazw	PL.ZIPPZP.9667/060103-POG
lokalny id	1POG-195OUZ
wersja id	20250911T084401
poczatek wersji obiektu	2025-09-11T08:44:01
oznaczenie	195OUZ
symbol	OUZ
obowiazuje od	2025-06-23
obowiazuje do	obecnie
status	w opracowaniu https://inspire.ec.europa.eu/codelist/ProcessStepGeneralValue/elaboration
charakter ustalenia	ogólnie wiążące https://inspire.ec.europa.eu/codelist/RegulationNatureValue/generallyBinding
geometria	
plan	https://www.gov.pl/zagospodarowanieprzestrzenne/app/AktPlanowaniaPrzestrzennego/PL.ZIPPZP.9667/060103-POG/1POG

obszar uzupelnienia zabudowy	PL.ZIPPZP.9667_060103-POG_1POG-196OUZ_20250911T084401
identifier	https://www.gov.pl/zagospodarowanieprzestrzenne/app/ObszarUzupelnieniaZabudowy/PL.ZIPPZP.9667/060103-POG/1POG-196OUZ/20250911T084401
przestrzen nazw	PL.ZIPPZP.9667/060103-POG
lokalny id	1POG-196OUZ
wersja id	20250911T084401
poczatek wersji obiektu	2025-09-11T08:44:01
oznaczenie	196OUZ
symbol	OUZ
obowiazuje od	2025-06-23
obowiazuje do	obecnie
status	w opracowaniu https://inspire.ec.europa.eu/codelist/ProcessStepGeneralValue/elaboration
charakter ustalenia	ogólnie wiążące

	https://inspire.ec.europa.eu/codelist/RegulationNatureValue/generallyBinding
geometria	
plan	https://www.gov.pl/zagospodarowanieprzestrzenne/app/AktPlanowaniaPrzestrzennego/PL.ZIPPZP.9667/060103-POG/1POG
obszar uzupelnienia zabudowy	PL.ZIPPZP.9667_060103-POG_1POG-197OUZ_20250916T082240
identifier	https://www.gov.pl/zagospodarowanieprzestrzenne/app/ObszarUzupelnieniaZabudowy/PL.ZIPPZP.9667/060103-POG/1POG-197OUZ/20250916T082240
przestrzen nazw	PL.ZIPPZP.9667/060103-POG
lokalny id	1POG-197OUZ
wersja id	20250916T082240
poczatek wersji obiektu	2025-09-16T08:22:40
oznaczenie	197OUZ
symbol	OUZ
obowiazuje od	2025-06-23
obowiazuje do	obecnie
status	w opracowaniu https://inspire.ec.europa.eu/codelist/ProcessStepGeneralValue/elaboration
charakter ustalenia	ogólnie wiążące https://inspire.ec.europa.eu/codelist/RegulationNatureValue/generallyBinding
geometria	
plan	https://www.gov.pl/zagospodarowanieprzestrzenne/app/AktPlanowaniaPrzestrzennego/PL.ZIPPZP.9667/060103-POG/1POG
obszar uzupelnienia zabudowy	PL.ZIPPZP.9667_060103-POG_1POG-198OUZ_20250911T084401

identifier	https://www.gov.pl/zagospodarowanieprzestrzenne/app/ObszarUzupelnieniaZabudowy/PL.ZIPPZP.9667/060103-POG/1POG-198OUZ/20250911T084401
przestrzen nazw	PL.ZIPPZP.9667/060103-POG
lokalny id	1POG-198OUZ
wersja id	20250911T084401
poczatek wersji obiektu	2025-09-11T08:44:01
oznaczenie	198OUZ
symbol	OUZ
obowiazuje od	2025-06-23
obowiazuje do	obecnie
status	w opracowaniu https://inspire.ec.europa.eu/codelist/ProcessStepGeneralValue/elaboration
charakter ustalenia	ogólnie wiążące https://inspire.ec.europa.eu/codelist/RegulationNatureValue/generallyBinding
geometria	
plan	https://www.gov.pl/zagospodarowanieprzestrzenne/app/AktPlanowaniaPrzestrzennego/PL.ZIPPZP.9667/060103-POG/1POG

obszar uzupelnienia zabudowy	PL.ZIPPZP.9667_060103-POG_1POG-199OUZ_20250911T084401
identifier	https://www.gov.pl/zagospodarowanieprzestrzenne/app/ObszarUzupelnieniaZabudowy/PL.ZIPPZP.9667/060103-POG/1POG-199OUZ/20250911T084401
przestrzen nazw	PL.ZIPPZP.9667/060103-POG
lokalny id	1POG-199OUZ
wersja id	20250911T084401
poczatek wersji obiektu	2025-09-11T08:44:01
oznaczenie	199OUZ
symbol	OUZ
obowiazuje od	2025-06-23
obowiazuje do	obecnie
status	w opracowaniu https://inspire.ec.europa.eu/codelist/ProcessStepGeneralValue/elaboration
charakter ustalenia	ogólnie wiążące

	https://inspire.ec.europa.eu/codelist/RegulationNatureValue/generallyBinding
geometria	
plan	https://www.gov.pl/zagospodarowanieprzestrzenne/app/AktPlanowaniaPrzestrzennego/PL.ZIPPZP.9667/060103-POG/1POG
obszar uzupelnienia zabudowy	PL.ZIPPZP.9667_060103-POG_1POG-200OUZ_20250911T084401
identifier	https://www.gov.pl/zagospodarowanieprzestrzenne/app/ObszarUzupelnieniaZabudowy/PL.ZIPPZP.9667/060103-POG/1POG-200OUZ/20250911T084401
przestrzen nazw	PL.ZIPPZP.9667/060103-POG
lokalny id	1POG-200OUZ
wersja id	20250911T084401
poczatek wersji obiektu	2025-09-11T08:44:01
oznaczenie	200OUZ
symbol	OUZ
obowiazuje od	2025-06-23
obowiazuje do	obecnie
status	w opracowaniu https://inspire.ec.europa.eu/codelist/ProcessStepGeneralValue/elaboration
charakter ustalenia	ogólnie wiążące https://inspire.ec.europa.eu/codelist/RegulationNatureValue/generallyBinding
geometria	
plan	https://www.gov.pl/zagospodarowanieprzestrzenne/app/AktPlanowaniaPrzestrzennego/PL.ZIPPZP.9667/060103-POG/1POG
obszar uzupelnienia zabudowy	PL.ZIPPZP.9667_060103-POG_1POG-201OUZ_20250911T084401

identifier	https://www.gov.pl/zagospodarowanieprzestrzenne/app/ObszarUzupelnieniaZabudowy/PL.ZIPPZP.9667/060103-POG/1POG-201OUZ/20250911T084401
przestrzen nazw	PL.ZIPPZP.9667/060103-POG
lokalny id	1POG-201OUZ
wersja id	20250911T084401
poczatek wersji obiektu	2025-09-11T08:44:01
oznaczenie	201OUZ
symbol	OUZ
obowiazuje od	2025-06-23
obowiazuje do	obecnie
status	w opracowaniu https://inspire.ec.europa.eu/codelist/ProcessStepGeneralValue/elaboration
charakter ustalenia	ogólnie wiążące https://inspire.ec.europa.eu/codelist/RegulationNatureValue/generallyBinding
geometria	
plan	https://www.gov.pl/zagospodarowanieprzestrzenne/app/AktPlanowaniaPrzestrzennego/PL.ZIPPZP.9667/060103-POG/1POG

obszar uzupelnienia zabudowy	PL.ZIPPZP.9667_060103-POG_1POG-202OUZ_20250911T084401
identifier	https://www.gov.pl/zagospodarowanieprzestrzenne/app/ObszarUzupelnieniaZabudowy/PL.ZIPPZP.9667/060103-POG/1POG-202OUZ/20250911T084401
przestrzen nazw	PL.ZIPPZP.9667/060103-POG
lokalny id	1POG-202OUZ
wersja id	20250911T084401
poczatek wersji obiektu	2025-09-11T08:44:01
oznaczenie	202OUZ
symbol	OUZ
obowiazuje od	2025-06-23
obowiazuje do	obecnie
status	w opracowaniu https://inspire.ec.europa.eu/codelist/ProcessStepGeneralValue/elaboration
charakter ustalenia	ogólnie wiążące

	https://inspire.ec.europa.eu/codelist/RegulationNatureValue/generallyBinding
geometria	
plan	https://www.gov.pl/zagospodarowanieprzestrzenne/app/AktPlanowaniaPrzestrzennego/PL.ZIPPZP.9667/060103-POG/1POG
obszar uzupelnienia zabudowy	PL.ZIPPZP.9667_060103-POG_1POG-203OUZ_20250911T084401
identifier	https://www.gov.pl/zagospodarowanieprzestrzenne/app/ObszarUzupelnieniaZabudowy/PL.ZIPPZP.9667/060103-POG/1POG-203OUZ/20250911T084401
przestrzen nazw	PL.ZIPPZP.9667/060103-POG
lokalny id	1POG-203OUZ
wersja id	20250911T084401
poczatek wersji obiektu	2025-09-11T08:44:01
oznaczenie	203OUZ
symbol	OUZ
obowiazuje od	2025-06-23
obowiazuje do	obecnie
status	w opracowaniu https://inspire.ec.europa.eu/codelist/ProcessStepGeneralValue/elaboration
charakter ustalenia	ogólnie wiążące https://inspire.ec.europa.eu/codelist/RegulationNatureValue/generallyBinding
geometria	
plan	https://www.gov.pl/zagospodarowanieprzestrzenne/app/AktPlanowaniaPrzestrzennego/PL.ZIPPZP.9667/060103-POG/1POG
obszar uzupelnienia zabudowy	PL.ZIPPZP.9667_060103-POG_1POG-204OUZ_20250911T084401

identifier	https://www.gov.pl/zagospodarowanieprzestrzenne/app/ObszarUzupelnieniaZabudowy/PL.ZIPPZP.9667/060103-POG/1POG-204OUZ/20250911T084401
przestrzen nazw	PL.ZIPPZP.9667/060103-POG
lokalny id	1POG-204OUZ
wersja id	20250911T084401
poczatek wersji obiektu	2025-09-11T08:44:01
oznaczenie	204OUZ
symbol	OUZ
obowiazuje od	2025-06-23
obowiazuje do	obecnie
status	w opracowaniu https://inspire.ec.europa.eu/codelist/ProcessStepGeneralValue/elaboration
charakter ustalenia	ogólnie wiążące https://inspire.ec.europa.eu/codelist/RegulationNatureValue/generallyBinding
geometria	
plan	https://www.gov.pl/zagospodarowanieprzestrzenne/app/AktPlanowaniaPrzestrzennego/PL.ZIPPZP.9667/060103-POG/1POG

obszar uzupelnienia zabudowy	PL.ZIPPZP.9667_060103-POG_1POG-205OUZ_20250911T084401
identifier	https://www.gov.pl/zagospodarowanieprzestrzenne/app/ObszarUzupelnieniaZabudowy/PL.ZIPPZP.9667/060103-POG/1POG-205OUZ/20250911T084401
przestrzen nazw	PL.ZIPPZP.9667/060103-POG
lokalny id	1POG-205OUZ
wersja id	20250911T084401
poczatek wersji obiektu	2025-09-11T08:44:01
oznaczenie	205OUZ
symbol	OUZ
obowiazuje od	2025-06-23
obowiazuje do	obecnie
status	w opracowaniu https://inspire.ec.europa.eu/codelist/ProcessStepGeneralValue/elaboration
charakter ustalenia	ogólnie wiążące

	https://inspire.ec.europa.eu/codelist/RegulationNatureValue/generallyBinding
geometria	
plan	https://www.gov.pl/zagospodarowanieprzestrzenne/app/AktPlanowaniaPrzestrzennego/PL.ZIPPZP.9667/060103-POG/1POG
obszar uzupelnienia zabudowy	PL.ZIPPZP.9667_060103-POG_1POG-206OUZ_20250911T084401
identifier	https://www.gov.pl/zagospodarowanieprzestrzenne/app/ObszarUzupelnieniaZabudowy/PL.ZIPPZP.9667/060103-POG/1POG-206OUZ/20250911T084401
przestrzen nazw	PL.ZIPPZP.9667/060103-POG
lokalny id	1POG-206OUZ
wersja id	20250911T084401
poczatek wersji obiektu	2025-09-11T08:44:01
oznaczenie	206OUZ
symbol	OUZ
obowiazuje od	2025-06-23
obowiazuje do	obecnie
status	w opracowaniu https://inspire.ec.europa.eu/codelist/ProcessStepGeneralValue/elaboration
charakter ustalenia	ogólnie wiążące https://inspire.ec.europa.eu/codelist/RegulationNatureValue/generallyBinding
geometria	
plan	https://www.gov.pl/zagospodarowanieprzestrzenne/app/AktPlanowaniaPrzestrzennego/PL.ZIPPZP.9667/060103-POG/1POG
obszar uzupelnienia zabudowy	PL.ZIPPZP.9667_060103-POG_1POG-207OUZ_20250911T084401

identifier	https://www.gov.pl/zagospodarowanieprzestrzenne/app/ObszarUzupelnieniaZabudowy/PL.ZIPPZP.9667/060103-POG/1POG-207OUZ/20250911T084401
przestrzen nazw	PL.ZIPPZP.9667/060103-POG
lokalny id	1POG-207OUZ
wersja id	20250911T084401
poczatek wersji obiektu	2025-09-11T08:44:01
oznaczenie	207OUZ
symbol	OUZ
obowiazuje od	2025-06-23
obowiazuje do	obecnie
status	w opracowaniu https://inspire.ec.europa.eu/codelist/ProcessStepGeneralValue/elaboration
charakter ustalenia	ogólnie wiążące https://inspire.ec.europa.eu/codelist/RegulationNatureValue/generallyBinding
geometria	
plan	https://www.gov.pl/zagospodarowanieprzestrzenne/app/AktPlanowaniaPrzestrzennego/PL.ZIPPZP.9667/060103-POG/1POG

obszar uzupelnienia zabudowy	PL.ZIPPZP.9667_060103-POG_1POG-208OUZ_20250911T084401
identifier	https://www.gov.pl/zagospodarowanieprzestrzenne/app/ObszarUzupelnieniaZabudowy/PL.ZIPPZP.9667/060103-POG/1POG-208OUZ/20250911T084401
przestrzen nazw	PL.ZIPPZP.9667/060103-POG
lokalny id	1POG-208OUZ
wersja id	20250911T084401
poczatek wersji obiektu	2025-09-11T08:44:01
oznaczenie	208OUZ
symbol	OUZ
obowiazuje od	2025-06-23
obowiazuje do	obecnie
status	w opracowaniu https://inspire.ec.europa.eu/codelist/ProcessStepGeneralValue/elaboration
charakter ustalenia	ogólnie wiążące

	https://inspire.ec.europa.eu/codelist/RegulationNatureValue/generallyBinding
geometria	
plan	https://www.gov.pl/zagospodarowanieprzestrzenne/app/AktPlanowaniaPrzestrzennego/PL.ZIPPZP.9667/060103-POG/1POG
obszar uzupelnienia zabudowy	PL.ZIPPZP.9667_060103-POG_1POG-209OUZ_20250911T084401
identifier	https://www.gov.pl/zagospodarowanieprzestrzenne/app/ObszarUzupelnieniaZabudowy/PL.ZIPPZP.9667/060103-POG/1POG-209OUZ/20250911T084401
przestrzen nazw	PL.ZIPPZP.9667/060103-POG
lokalny id	1POG-209OUZ
wersja id	20250911T084401
poczatek wersji obiektu	2025-09-11T08:44:01
oznaczenie	209OUZ
symbol	OUZ
obowiazuje od	2025-06-23
obowiazuje do	obecnie
status	w opracowaniu https://inspire.ec.europa.eu/codelist/ProcessStepGeneralValue/elaboration
charakter ustalenia	ogólnie wiążące https://inspire.ec.europa.eu/codelist/RegulationNatureValue/generallyBinding
geometria	
plan	https://www.gov.pl/zagospodarowanieprzestrzenne/app/AktPlanowaniaPrzestrzennego/PL.ZIPPZP.9667/060103-POG/1POG
obszar uzupelnienia zabudowy	PL.ZIPPZP.9667_060103-POG_1POG-210OUZ_20250911T084401

identifier	https://www.gov.pl/zagospodarowanieprzestrzenne/app/ObszarUzupelnieniaZabudowy/PL.ZIPPZP.9667/060103-POG/1POG-210OUZ/20250911T084401
przestrzen nazw	PL.ZIPPZP.9667/060103-POG
lokalny id	1POG-210OUZ
wersja id	20250911T084401
poczatek wersji obiektu	2025-09-11T08:44:01
oznaczenie	210OUZ
symbol	OUZ
obowiazuje od	2025-06-23
obowiazuje do	obecnie
status	w opracowaniu https://inspire.ec.europa.eu/codelist/ProcessStepGeneralValue/elaboration
charakter ustalenia	ogólnie wiążące https://inspire.ec.europa.eu/codelist/RegulationNatureValue/generallyBinding
geometria	
plan	https://www.gov.pl/zagospodarowanieprzestrzenne/app/AktPlanowaniaPrzestrzennego/PL.ZIPPZP.9667/060103-POG/1POG

obszar uzupelnienia zabudowy	PL.ZIPPZP.9667_060103-POG_1POG-211OUZ_20250911T084401
identifier	https://www.gov.pl/zagospodarowanieprzestrzenne/app/ObszarUzupelnieniaZabudowy/PL.ZIPPZP.9667/060103-POG/1POG-211OUZ/20250911T084401
przestrzen nazw	PL.ZIPPZP.9667/060103-POG
lokalny id	1POG-211OUZ
wersja id	20250911T084401
poczatek wersji obiektu	2025-09-11T08:44:01
oznaczenie	211OUZ
symbol	OUZ
obowiazuje od	2025-06-23
obowiazuje do	obecnie
status	w opracowaniu https://inspire.ec.europa.eu/codelist/ProcessStepGeneralValue/elaboration
charakter ustalenia	ogólnie wiążące

	https://inspire.ec.europa.eu/codelist/RegulationNatureValue/generallyBinding
geometria	
plan	https://www.gov.pl/zagospodarowanieprzestrzenne/app/AktPlanowaniaPrzestrzennego/PL.ZIPPZP.9667/060103-POG/1POG
obszar uzupelnienia zabudowy	PL.ZIPPZP.9667_060103-POG_1POG-212OUZ_20250911T084401
identifier	https://www.gov.pl/zagospodarowanieprzestrzenne/app/ObszarUzupelnieniaZabudowy/PL.ZIPPZP.9667/060103-POG/1POG-212OUZ/20250911T084401
przestrzen nazw	PL.ZIPPZP.9667/060103-POG
lokalny id	1POG-212OUZ
wersja id	20250911T084401
poczatek wersji obiektu	2025-09-11T08:44:01
oznaczenie	212OUZ
symbol	OUZ
obowiazuje od	2025-06-23
obowiazuje do	obecnie
status	w opracowaniu https://inspire.ec.europa.eu/codelist/ProcessStepGeneralValue/elaboration
charakter ustalenia	ogólnie wiążące https://inspire.ec.europa.eu/codelist/RegulationNatureValue/generallyBinding
geometria	
plan	https://www.gov.pl/zagospodarowanieprzestrzenne/app/AktPlanowaniaPrzestrzennego/PL.ZIPPZP.9667/060103-POG/1POG
obszar uzupelnienia zabudowy	PL.ZIPPZP.9667_060103-POG_1POG-213OUZ_20250911T084401

identifier	https://www.gov.pl/zagospodarowanieprzestrzenne/app/ObszarUzupelnieniaZabudowy/PL.ZIPPZP.9667/060103-POG/1POG-213OUZ/20250911T084401
przestrzen nazw	PL.ZIPPZP.9667/060103-POG
lokalny id	1POG-213OUZ
wersja id	20250911T084401
poczatek wersji obiektu	2025-09-11T08:44:01
oznaczenie	213OUZ
symbol	OUZ
obowiazuje od	2025-06-23
obowiazuje do	obecnie
status	w opracowaniu https://inspire.ec.europa.eu/codelist/ProcessStepGeneralValue/elaboration
charakter ustalenia	ogólnie wiążące https://inspire.ec.europa.eu/codelist/RegulationNatureValue/generallyBinding
geometria	
plan	https://www.gov.pl/zagospodarowanieprzestrzenne/app/AktPlanowaniaPrzestrzennego/PL.ZIPPZP.9667/060103-POG/1POG

obszar uzupelnienia zabudowy	PL.ZIPPZP.9667_060103-POG_1POG-214OUZ_20250911T084401
identifier	https://www.gov.pl/zagospodarowanieprzestrzenne/app/ObszarUzupelnieniaZabudowy/PL.ZIPPZP.9667/060103-POG/1POG-214OUZ/20250911T084401
przestrzen nazw	PL.ZIPPZP.9667/060103-POG
lokalny id	1POG-214OUZ
wersja id	20250911T084401
poczatek wersji obiektu	2025-09-11T08:44:01
oznaczenie	214OUZ
symbol	OUZ
obowiazuje od	2025-06-23
obowiazuje do	obecnie
status	w opracowaniu https://inspire.ec.europa.eu/codelist/ProcessStepGeneralValue/elaboration
charakter ustalenia	ogólnie wiążące

	https://inspire.ec.europa.eu/codelist/RegulationNatureValue/generallyBinding
geometria	
plan	https://www.gov.pl/zagospodarowanieprzestrzenne/app/AktPlanowaniaPrzestrzennego/PL.ZIPPZP.9667/060103-POG/1POG
obszar uzupelnienia zabudowy	PL.ZIPPZP.9667_060103-POG_1POG-215OUZ_20250911T084401
identifier	https://www.gov.pl/zagospodarowanieprzestrzenne/app/ObszarUzupelnieniaZabudowy/PL.ZIPPZP.9667/060103-POG/1POG-215OUZ/20250911T084401
przestrzen nazw	PL.ZIPPZP.9667/060103-POG
lokalny id	1POG-215OUZ
wersja id	20250911T084401
poczatek wersji obiektu	2025-09-11T08:44:01
oznaczenie	215OUZ
symbol	OUZ
obowiazuje od	2025-06-23
obowiazuje do	obecnie
status	w opracowaniu https://inspire.ec.europa.eu/codelist/ProcessStepGeneralValue/elaboration
charakter ustalenia	ogólnie wiążące https://inspire.ec.europa.eu/codelist/RegulationNatureValue/generallyBinding
geometria	
plan	https://www.gov.pl/zagospodarowanieprzestrzenne/app/AktPlanowaniaPrzestrzennego/PL.ZIPPZP.9667/060103-POG/1POG
obszar uzupelnienia zabudowy	PL.ZIPPZP.9667_060103-POG_1POG-216OUZ_20250911T084401

identifier	https://www.gov.pl/zagospodarowanieprzestrzenne/app/ObszarUzupelnieniaZabudowy/PL.ZIPPZP.9667/060103-POG/1POG-216OUZ/20250911T084401
przestrzen nazw	PL.ZIPPZP.9667/060103-POG
lokalny id	1POG-216OUZ
wersja id	20250911T084401
poczatek wersji obiektu	2025-09-11T08:44:01
oznaczenie	216OUZ
symbol	OUZ
obowiazuje od	2025-06-23
obowiazuje do	obecnie
status	w opracowaniu https://inspire.ec.europa.eu/codelist/ProcessStepGeneralValue/elaboration
charakter ustalenia	ogólnie wiążące https://inspire.ec.europa.eu/codelist/RegulationNatureValue/generallyBinding
geometria	
plan	https://www.gov.pl/zagospodarowanieprzestrzenne/app/AktPlanowaniaPrzestrzennego/PL.ZIPPZP.9667/060103-POG/1POG

obszar uzupelnienia zabudowy	PL.ZIPPZP.9667_060103-POG_1POG-217OUZ_20250911T084401
identifier	https://www.gov.pl/zagospodarowanieprzestrzenne/app/ObszarUzupelnieniaZabudowy/PL.ZIPPZP.9667/060103-POG/1POG-217OUZ/20250911T084401
przestrzen nazw	PL.ZIPPZP.9667/060103-POG
lokalny id	1POG-217OUZ
wersja id	20250911T084401
poczatek wersji obiektu	2025-09-11T08:44:01
oznaczenie	217OUZ
symbol	OUZ
obowiazuje od	2025-06-23
obowiazuje do	obecnie
status	w opracowaniu https://inspire.ec.europa.eu/codelist/ProcessStepGeneralValue/elaboration
charakter ustalenia	ogólnie wiążące

	https://inspire.ec.europa.eu/codelist/RegulationNatureValue/generallyBinding
geometria	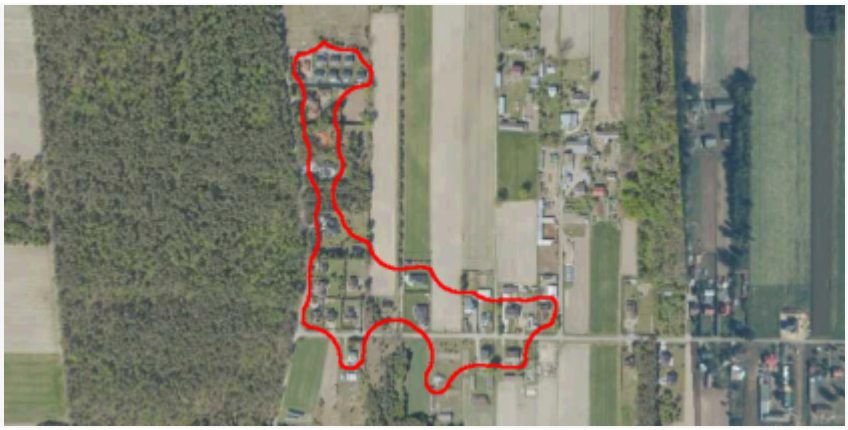
plan	https://www.gov.pl/zagospodarowanieprzestrzenne/app/AktPlanowaniaPrzestrzennego/PL.ZIPPZP.9667/060103-POG/1POG
obszar uzupelnienia zabudowy	PL.ZIPPZP.9667_060103-POG_1POG-218OUZ_20250911T084401
identifier	https://www.gov.pl/zagospodarowanieprzestrzenne/app/ObszarUzupelnieniaZabudowy/PL.ZIPPZP.9667/060103-POG/1POG-218OUZ/20250911T084401
przestrzen nazw	PL.ZIPPZP.9667/060103-POG
lokalny id	1POG-218OUZ
wersja id	20250911T084401
poczatek wersji obiektu	2025-09-11T08:44:01
oznaczenie	218OUZ
symbol	OUZ
obowiazuje od	2025-06-23
obowiazuje do	obecnie
status	w opracowaniu https://inspire.ec.europa.eu/codelist/ProcessStepGeneralValue/elaboration
charakter ustalenia	ogólnie wiążące https://inspire.ec.europa.eu/codelist/RegulationNatureValue/generallyBinding
geometria	
plan	https://www.gov.pl/zagospodarowanieprzestrzenne/app/AktPlanowaniaPrzestrzennego/PL.ZIPPZP.9667/060103-POG/1POG
obszar uzupelnienia zabudowy	PL.ZIPPZP.9667_060103-POG_1POG-219OUZ_20250911T084401

identifier	https://www.gov.pl/zagospodarowanieprzestrzenne/app/ObszarUzupelnieniaZabudowy/PL.ZIPPZP.9667/060103-POG/1POG-219OUZ/20250911T084401
przestrzen nazw	PL.ZIPPZP.9667/060103-POG
lokalny id	1POG-219OUZ
wersja id	20250911T084401
poczatek wersji obiektu	2025-09-11T08:44:01
oznaczenie	219OUZ
symbol	OUZ
obowiazuje od	2025-06-23
obowiazuje do	obecnie
status	w opracowaniu https://inspire.ec.europa.eu/codelist/ProcessStepGeneralValue/elaboration
charakter ustalenia	ogólnie wiążące https://inspire.ec.europa.eu/codelist/RegulationNatureValue/generallyBinding
geometria	
plan	https://www.gov.pl/zagospodarowanieprzestrzenne/app/AktPlanowaniaPrzestrzennego/PL.ZIPPZP.9667/060103-POG/1POG

obszar uzupelnienia zabudowy	PL.ZIPPZP.9667_060103-POG_1POG-220OUZ_20250911T084401
identifier	https://www.gov.pl/zagospodarowanieprzestrzenne/app/ObszarUzupelnieniaZabudowy/PL.ZIPPZP.9667/060103-POG/1POG-220OUZ/20250911T084401
przestrzen nazw	PL.ZIPPZP.9667/060103-POG
lokalny id	1POG-220OUZ
wersja id	20250911T084401
poczatek wersji obiektu	2025-09-11T08:44:01
oznaczenie	220OUZ
symbol	OUZ
obowiazuje od	2025-06-23
obowiazuje do	obecnie
status	w opracowaniu https://inspire.ec.europa.eu/codelist/ProcessStepGeneralValue/elaboration
charakter ustalenia	ogólnie wiążące

	https://inspire.ec.europa.eu/codelist/RegulationNatureValue/generallyBinding
geometria	
plan	https://www.gov.pl/zagospodarowanieprzestrzenne/app/AktPlanowaniaPrzestrzennego/PL.ZIPPZP.9667/060103-POG/1POG
obszar uzupelnienia zabudowy	PL.ZIPPZP.9667_060103-POG_1POG-221OUZ_20250911T084401
identifier	https://www.gov.pl/zagospodarowanieprzestrzenne/app/ObszarUzupelnieniaZabudowy/PL.ZIPPZP.9667/060103-POG/1POG-221OUZ/20250911T084401
przestrzen nazw	PL.ZIPPZP.9667/060103-POG
lokalny id	1POG-221OUZ
wersja id	20250911T084401
poczatek wersji obiektu	2025-09-11T08:44:01
oznaczenie	221OUZ
symbol	OUZ
obowiazuje od	2025-06-23
obowiazuje do	obecnie
status	w opracowaniu https://inspire.ec.europa.eu/codelist/ProcessStepGeneralValue/elaboration
charakter ustalenia	ogólnie wiążące https://inspire.ec.europa.eu/codelist/RegulationNatureValue/generallyBinding
geometria	
plan	https://www.gov.pl/zagospodarowanieprzestrzenne/app/AktPlanowaniaPrzestrzennego/PL.ZIPPZP.9667/060103-POG/1POG
obszar uzupelnienia zabudowy	PL.ZIPPZP.9667_060103-POG_1POG-222OUZ_20250911T084401

identifier	https://www.gov.pl/zagospodarowanieprzestrzenne/app/ObszarUzupelnieniaZabudowy/PL.ZIPPZP.9667/060103-POG/1POG-222OUZ/20250911T084401
przestrzen nazw	PL.ZIPPZP.9667/060103-POG
lokalny id	1POG-222OUZ
wersja id	20250911T084401
poczatek wersji obiektu	2025-09-11T08:44:01
oznaczenie	222OUZ
symbol	OUZ
obowiazuje od	2025-06-23
obowiazuje do	obecnie
status	w opracowaniu https://inspire.ec.europa.eu/codelist/ProcessStepGeneralValue/elaboration
charakter ustalenia	ogólnie wiążące https://inspire.ec.europa.eu/codelist/RegulationNatureValue/generallyBinding
geometria	
plan	https://www.gov.pl/zagospodarowanieprzestrzenne/app/AktPlanowaniaPrzestrzennego/PL.ZIPPZP.9667/060103-POG/1POG

obszar uzupelnienia zabudowy	PL.ZIPPZP.9667_060103-POG_1POG-223OUZ_20250911T084401
identifier	https://www.gov.pl/zagospodarowanieprzestrzenne/app/ObszarUzupelnieniaZabudowy/PL.ZIPPZP.9667/060103-POG/1POG-223OUZ/20250911T084401
przestrzen nazw	PL.ZIPPZP.9667/060103-POG
lokalny id	1POG-223OUZ
wersja id	20250911T084401
poczatek wersji obiektu	2025-09-11T08:44:01
oznaczenie	223OUZ
symbol	OUZ
obowiazuje od	2025-06-23
obowiazuje do	obecnie
status	w opracowaniu https://inspire.ec.europa.eu/codelist/ProcessStepGeneralValue/elaboration
charakter ustalenia	ogólnie wiążące

	https://inspire.ec.europa.eu/codelist/RegulationNatureValue/generallyBinding
geometria	
plan	https://www.gov.pl/zagospodarowanieprzestrzenne/app/AktPlanowaniaPrzestrzennego/PL.ZIPPZP.9667/060103-POG/1POG
obszar uzupelnienia zabudowy	PL.ZIPPZP.9667_060103-POG_1POG-224OUZ_20250911T084401
identifier	https://www.gov.pl/zagospodarowanieprzestrzenne/app/ObszarUzupelnieniaZabudowy/PL.ZIPPZP.9667/060103-POG/1POG-224OUZ/20250911T084401
przestrzen nazw	PL.ZIPPZP.9667/060103-POG
lokalny id	1POG-224OUZ
wersja id	20250911T084401
poczatek wersji obiektu	2025-09-11T08:44:01
oznaczenie	224OUZ
symbol	OUZ
obowiazuje od	2025-06-23
obowiazuje do	obecnie
status	w opracowaniu https://inspire.ec.europa.eu/codelist/ProcessStepGeneralValue/elaboration
charakter ustalenia	ogólnie wiążące https://inspire.ec.europa.eu/codelist/RegulationNatureValue/generallyBinding
geometria	
plan	https://www.gov.pl/zagospodarowanieprzestrzenne/app/AktPlanowaniaPrzestrzennego/PL.ZIPPZP.9667/060103-POG/1POG
obszar uzupelnienia zabudowy	PL.ZIPPZP.9667_060103-POG_1POG-225OUZ_20250911T084401

identifier	https://www.gov.pl/zagospodarowanieprzestrzenne/app/ObszarUzupelnieniaZabudowy/PL.ZIPPZP.9667/060103-POG/1POG-225OUZ/20250911T084401
przestrzen nazw	PL.ZIPPZP.9667/060103-POG
lokalny id	1POG-225OUZ
wersja id	20250911T084401
poczatek wersji obiektu	2025-09-11T08:44:01
oznaczenie	225OUZ
symbol	OUZ
obowiazuje od	2025-06-23
obowiazuje do	obecnie
status	w opracowaniu https://inspire.ec.europa.eu/codelist/ProcessStepGeneralValue/elaboration
charakter ustalenia	ogólnie wiążące https://inspire.ec.europa.eu/codelist/RegulationNatureValue/generallyBinding
geometria	
plan	https://www.gov.pl/zagospodarowanieprzestrzenne/app/AktPlanowaniaPrzestrzennego/PL.ZIPPZP.9667/060103-POG/1POG

obszar uzupelnienia zabudowy	PL.ZIPPZP.9667_060103-POG_1POG-226OUZ_20250911T084401
identifier	https://www.gov.pl/zagospodarowanieprzestrzenne/app/ObszarUzupelnieniaZabudowy/PL.ZIPPZP.9667/060103-POG/1POG-226OUZ/20250911T084401
przestrzen nazw	PL.ZIPPZP.9667/060103-POG
lokalny id	1POG-226OUZ
wersja id	20250911T084401
poczatek wersji obiektu	2025-09-11T08:44:01
oznaczenie	226OUZ
symbol	OUZ
obowiazuje od	2025-06-23
obowiazuje do	obecnie
status	w opracowaniu https://inspire.ec.europa.eu/codelist/ProcessStepGeneralValue/elaboration
charakter ustalenia	ogólnie wiążące

	https://inspire.ec.europa.eu/codelist/RegulationNatureValue/generallyBinding
geometria	
plan	https://www.gov.pl/zagospodarowanieprzestrzenne/app/AktPlanowaniaPrzestrzennego/PL.ZIPPZP.9667/060103-POG/1POG
obszar uzupelnienia zabudowy	PL.ZIPPZP.9667_060103-POG_1POG-227OUZ_20250911T084401
identifier	https://www.gov.pl/zagospodarowanieprzestrzenne/app/ObszarUzupelnieniaZabudowy/PL.ZIPPZP.9667/060103-POG/1POG-227OUZ/20250911T084401
przestrzen nazw	PL.ZIPPZP.9667/060103-POG
lokalny id	1POG-227OUZ
wersja id	20250911T084401
poczatek wersji obiektu	2025-09-11T08:44:01
oznaczenie	227OUZ
symbol	OUZ
obowiazuje od	2025-06-23
obowiazuje do	obecnie
status	w opracowaniu https://inspire.ec.europa.eu/codelist/ProcessStepGeneralValue/elaboration
charakter ustalenia	ogólnie wiążące https://inspire.ec.europa.eu/codelist/RegulationNatureValue/generallyBinding
geometria	
plan	https://www.gov.pl/zagospodarowanieprzestrzenne/app/AktPlanowaniaPrzestrzennego/PL.ZIPPZP.9667/060103-POG/1POG
obszar uzupelnienia zabudowy	PL.ZIPPZP.9667_060103-POG_1POG-228OUZ_20250911T084401

identifier	https://www.gov.pl/zagospodarowanieprzestrzenne/app/ObszarUzupelnieniaZabudowy/PL.ZIPPZP.9667/060103-POG/1POG-228OUZ/20250911T084401
przestrzen nazw	PL.ZIPPZP.9667/060103-POG
lokalny id	1POG-228OUZ
wersja id	20250911T084401
poczatek wersji obiektu	2025-09-11T08:44:01
oznaczenie	228OUZ
symbol	OUZ
obowiazuje od	2025-06-23
obowiazuje do	obecnie
status	w opracowaniu https://inspire.ec.europa.eu/codelist/ProcessStepGeneralValue/elaboration
charakter ustalenia	ogólnie wiążące https://inspire.ec.europa.eu/codelist/RegulationNatureValue/generallyBinding
geometria	
plan	https://www.gov.pl/zagospodarowanieprzestrzenne/app/AktPlanowaniaPrzestrzennego/PL.ZIPPZP.9667/060103-POG/1POG

obszar uzupelnienia zabudowy	PL.ZIPPZP.9667_060103-POG_1POG-229OUZ_20250911T084401
identifier	https://www.gov.pl/zagospodarowanieprzestrzenne/app/ObszarUzupelnieniaZabudowy/PL.ZIPPZP.9667/060103-POG/1POG-229OUZ/20250911T084401
przestrzen nazw	PL.ZIPPZP.9667/060103-POG
lokalny id	1POG-229OUZ
wersja id	20250911T084401
poczatek wersji obiektu	2025-09-11T08:44:01
oznaczenie	229OUZ
symbol	OUZ
obowiazuje od	2025-06-23
obowiazuje do	obecnie
status	w opracowaniu https://inspire.ec.europa.eu/codelist/ProcessStepGeneralValue/elaboration
charakter ustalenia	ogólnie wiążące

	https://inspire.ec.europa.eu/codelist/RegulationNatureValue/generallyBinding
geometria	
plan	https://www.gov.pl/zagospodarowanieprzestrzenne/app/AktPlanowaniaPrzestrzennego/PL.ZIPPZP.9667/060103-POG/1POG
obszar uzupelnienia zabudowy	PL.ZIPPZP.9667_060103-POG_1POG-230OUZ_20250911T084401
identifier	https://www.gov.pl/zagospodarowanieprzestrzenne/app/ObszarUzupelnieniaZabudowy/PL.ZIPPZP.9667/060103-POG/1POG-230OUZ/20250911T084401
przestrzen nazw	PL.ZIPPZP.9667/060103-POG
lokalny id	1POG-230OUZ
wersja id	20250911T084401
poczatek wersji obiektu	2025-09-11T08:44:01
oznaczenie	230OUZ
symbol	OUZ
obowiazuje od	2025-06-23
obowiazuje do	obecnie
status	w opracowaniu https://inspire.ec.europa.eu/codelist/ProcessStepGeneralValue/elaboration
charakter ustalenia	ogólnie wiążące https://inspire.ec.europa.eu/codelist/RegulationNatureValue/generallyBinding
geometria	
plan	https://www.gov.pl/zagospodarowanieprzestrzenne/app/AktPlanowaniaPrzestrzennego/PL.ZIPPZP.9667/060103-POG/1POG
obszar uzupelnienia zabudowy	PL.ZIPPZP.9667_060103-POG_1POG-231OUZ_20250911T084401

identifier	https://www.gov.pl/zagospodarowanieprzestrzenne/app/ObszarUzupelnieniaZabudowy/PL.ZIPPZP.9667/060103-POG/1POG-231OUZ/20250911T084401
przestrzen nazw	PL.ZIPPZP.9667/060103-POG
lokalny id	1POG-231OUZ
wersja id	20250911T084401
poczatek wersji obiektu	2025-09-11T08:44:01
oznaczenie	231OUZ
symbol	OUZ
obowiazuje od	2025-06-23
obowiazuje do	obecnie
status	w opracowaniu https://inspire.ec.europa.eu/codelist/ProcessStepGeneralValue/elaboration
charakter ustalenia	ogólnie wiążące https://inspire.ec.europa.eu/codelist/RegulationNatureValue/generallyBinding
geometria	
plan	https://www.gov.pl/zagospodarowanieprzestrzenne/app/AktPlanowaniaPrzestrzennego/PL.ZIPPZP.9667/060103-POG/1POG

obszar uzupelnienia zabudowy	PL.ZIPPZP.9667_060103-POG_1POG-232OUZ_20250911T084401
identifier	https://www.gov.pl/zagospodarowanieprzestrzenne/app/ObszarUzupelnieniaZabudowy/PL.ZIPPZP.9667/060103-POG/1POG-232OUZ/20250911T084401
przestrzen nazw	PL.ZIPPZP.9667/060103-POG
lokalny id	1POG-232OUZ
wersja id	20250911T084401
poczatek wersji obiektu	2025-09-11T08:44:01
oznaczenie	232OUZ
symbol	OUZ
obowiazuje od	2025-06-23
obowiazuje do	obecnie
status	w opracowaniu https://inspire.ec.europa.eu/codelist/ProcessStepGeneralValue/elaboration
charakter ustalenia	ogólnie wiążące

	https://inspire.ec.europa.eu/codelist/RegulationNatureValue/generallyBinding
geometria	
plan	https://www.gov.pl/zagospodarowanieprzestrzenne/app/AktPlanowaniaPrzestrzennego/PL.ZIPPZP.9667/060103-POG/1POG
obszar uzupelnienia zabudowy	PL.ZIPPZP.9667_060103-POG_1POG-233OUZ_20250911T084401
identifier	https://www.gov.pl/zagospodarowanieprzestrzenne/app/ObszarUzupelnieniaZabudowy/PL.ZIPPZP.9667/060103-POG/1POG-233OUZ/20250911T084401
przestrzen nazw	PL.ZIPPZP.9667/060103-POG
lokalny id	1POG-233OUZ
wersja id	20250911T084401
poczatek wersji obiektu	2025-09-11T08:44:01
oznaczenie	233OUZ
symbol	OUZ
obowiazuje od	2025-06-23
obowiazuje do	obecnie
status	w opracowaniu https://inspire.ec.europa.eu/codelist/ProcessStepGeneralValue/elaboration
charakter ustalenia	ogólnie wiążące https://inspire.ec.europa.eu/codelist/RegulationNatureValue/generallyBinding
geometria	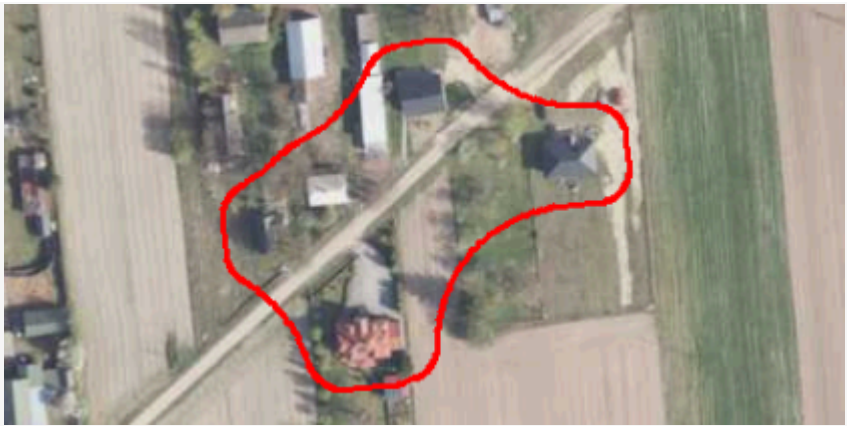
plan	https://www.gov.pl/zagospodarowanieprzestrzenne/app/AktPlanowaniaPrzestrzennego/PL.ZIPPZP.9667/060103-POG/1POG
obszar uzupelnienia zabudowy	PL.ZIPPZP.9667_060103-POG_1POG-234OUZ_20250911T084401

identifier	https://www.gov.pl/zagospodarowanieprzestrzenne/app/ObszarUzupelnieniaZabudowy/PL.ZIPPZP.9667/060103-POG/1POG-234OUZ/20250911T084401
przestrzen nazw	PL.ZIPPZP.9667/060103-POG
lokalny id	1POG-234OUZ
wersja id	20250911T084401
poczatek wersji obiektu	2025-09-11T08:44:01
oznaczenie	234OUZ
symbol	OUZ
obowiazuje od	2025-06-23
obowiazuje do	obecnie
status	w opracowaniu https://inspire.ec.europa.eu/codelist/ProcessStepGeneralValue/elaboration
charakter ustalenia	ogólnie wiążące https://inspire.ec.europa.eu/codelist/RegulationNatureValue/generallyBinding
geometria	
plan	https://www.gov.pl/zagospodarowanieprzestrzenne/app/AktPlanowaniaPrzestrzennego/PL.ZIPPZP.9667/060103-POG/1POG

obszar uzupelnienia zabudowy	PL.ZIPPZP.9667_060103-POG_1POG-235OUZ_20251027T103757
identifier	https://www.gov.pl/zagospodarowanieprzestrzenne/app/ObszarUzupelnieniaZabudowy/PL.ZIPPZP.9667/060103-POG/1POG-235OUZ/20251027T103757
przestrzen nazw	PL.ZIPPZP.9667/060103-POG
lokalny id	1POG-235OUZ
wersja id	20251027T103757
poczatek wersji obiektu	2025-10-27T10:37:57
oznaczenie	235OUZ
symbol	OUZ
obowiazuje od	2025-06-23
obowiazuje do	obecnie
status	w opracowaniu https://inspire.ec.europa.eu/codelist/ProcessStepGeneralValue/elaboration
charakter ustalenia	ogólnie wiążące

	https://inspire.ec.europa.eu/codelist/RegulationNatureValue/generallyBinding
geometria	
plan	https://www.gov.pl/zagospodarowanieprzestrzenne/app/AktPlanowaniaPrzestrzennego/PL.ZIPPZP.9667/060103-POG/1POG
obszar uzupelnienia zabudowy	PL.ZIPPZP.9667_060103-POG_1POG-236OUZ_20250911T084401
identifier	https://www.gov.pl/zagospodarowanieprzestrzenne/app/ObszarUzupelnieniaZabudowy/PL.ZIPPZP.9667/060103-POG/1POG-236OUZ/20250911T084401
przestrzen nazw	PL.ZIPPZP.9667/060103-POG
lokalny id	1POG-236OUZ
wersja id	20250911T084401
poczatek wersji obiektu	2025-09-11T08:44:01
oznaczenie	236OUZ
symbol	OUZ
obowiazuje od	2025-06-23
obowiazuje do	obecnie
status	w opracowaniu https://inspire.ec.europa.eu/codelist/ProcessStepGeneralValue/elaboration
charakter ustalenia	ogólnie wiążące https://inspire.ec.europa.eu/codelist/RegulationNatureValue/generallyBinding
geometria	
plan	https://www.gov.pl/zagospodarowanieprzestrzenne/app/AktPlanowaniaPrzestrzennego/PL.ZIPPZP.9667/060103-POG/1POG
obszar uzupelnienia zabudowy	PL.ZIPPZP.9667_060103-POG_1POG-237OUZ_20250911T084401

identifier	https://www.gov.pl/zagospodarowanieprzestrzenne/app/ObszarUzupelnieniaZabudowy/PL.ZIPPZP.9667/060103-POG/1POG-237OUZ/20250911T084401
przestrzen nazw	PL.ZIPPZP.9667/060103-POG
lokalny id	1POG-237OUZ
wersja id	20250911T084401
poczatek wersji obiektu	2025-09-11T08:44:01
oznaczenie	237OUZ
symbol	OUZ
obowiazuje od	2025-06-23
obowiazuje do	obecnie
status	w opracowaniu https://inspire.ec.europa.eu/codelist/ProcessStepGeneralValue/elaboration
charakter ustalenia	ogólnie wiążące https://inspire.ec.europa.eu/codelist/RegulationNatureValue/generallyBinding
geometria	
plan	https://www.gov.pl/zagospodarowanieprzestrzenne/app/AktPlanowaniaPrzestrzennego/PL.ZIPPZP.9667/060103-POG/1POG

obszar uzupelnienia zabudowy	PL.ZIPPZP.9667_060103-POG_1POG-238OUZ_20250911T084401
identifier	https://www.gov.pl/zagospodarowanieprzestrzenne/app/ObszarUzupelnieniaZabudowy/PL.ZIPPZP.9667/060103-POG/1POG-238OUZ/20250911T084401
przestrzen nazw	PL.ZIPPZP.9667/060103-POG
lokalny id	1POG-238OUZ
wersja id	20250911T084401
poczatek wersji obiektu	2025-09-11T08:44:01
oznaczenie	238OUZ
symbol	OUZ
obowiazuje od	2025-06-23
obowiazuje do	obecnie
status	w opracowaniu https://inspire.ec.europa.eu/codelist/ProcessStepGeneralValue/elaboration
charakter ustalenia	ogólnie wiążące

	https://inspire.ec.europa.eu/codelist/RegulationNatureValue/generallyBinding
geometria	
plan	https://www.gov.pl/zagospodarowanieprzestrzenne/app/AktPlanowaniaPrzestrzennego/PL.ZIPPZP.9667/060103-POG/1POG
obszar uzupelnienia zabudowy	PL.ZIPPZP.9667_060103-POG_1POG-239OUZ_20250911T084401
identifier	https://www.gov.pl/zagospodarowanieprzestrzenne/app/ObszarUzupelnieniaZabudowy/PL.ZIPPZP.9667/060103-POG/1POG-239OUZ/20250911T084401
przestrzen nazw	PL.ZIPPZP.9667/060103-POG
lokalny id	1POG-239OUZ
wersja id	20250911T084401
poczatek wersji obiektu	2025-09-11T08:44:01
oznaczenie	239OUZ
symbol	OUZ
obowiazuje od	2025-06-23
obowiazuje do	obecnie
status	w opracowaniu https://inspire.ec.europa.eu/codelist/ProcessStepGeneralValue/elaboration
charakter ustalenia	ogólnie wiążące https://inspire.ec.europa.eu/codelist/RegulationNatureValue/generallyBinding
geometria	
plan	https://www.gov.pl/zagospodarowanieprzestrzenne/app/AktPlanowaniaPrzestrzennego/PL.ZIPPZP.9667/060103-POG/1POG
obszar uzupelnienia zabudowy	PL.ZIPPZP.9667_060103-POG_1POG-240OUZ_20250911T084401

identifier	https://www.gov.pl/zagospodarowanieprzestrzenne/app/ObszarUzupelnieniaZabudowy/PL.ZIPPZP.9667/060103-POG/1POG-240OUZ/20250911T084401
przestrzen nazw	PL.ZIPPZP.9667/060103-POG
lokalny id	1POG-240OUZ
wersja id	20250911T084401
poczatek wersji obiektu	2025-09-11T08:44:01
oznaczenie	240OUZ
symbol	OUZ
obowiazuje od	2025-06-23
obowiazuje do	obecnie
status	w opracowaniu https://inspire.ec.europa.eu/codelist/ProcessStepGeneralValue/elaboration
charakter ustalenia	ogólnie wiążące https://inspire.ec.europa.eu/codelist/RegulationNatureValue/generallyBinding
geometria	
plan	https://www.gov.pl/zagospodarowanieprzestrzenne/app/AktPlanowaniaPrzestrzennego/PL.ZIPPZP.9667/060103-POG/1POG

obszar uzupelnienia zabudowy	PL.ZIPPZP.9667_060103-POG_1POG-241OUZ_20250911T084401
identifier	https://www.gov.pl/zagospodarowanieprzestrzenne/app/ObszarUzupelnieniaZabudowy/PL.ZIPPZP.9667/060103-POG/1POG-241OUZ/20250911T084401
przestrzen nazw	PL.ZIPPZP.9667/060103-POG
lokalny id	1POG-241OUZ
wersja id	20250911T084401
poczatek wersji obiektu	2025-09-11T08:44:01
oznaczenie	241OUZ
symbol	OUZ
obowiazuje od	2025-06-23
obowiazuje do	obecnie
status	w opracowaniu https://inspire.ec.europa.eu/codelist/ProcessStepGeneralValue/elaboration
charakter ustalenia	ogólnie wiążące

	https://inspire.ec.europa.eu/codelist/RegulationNatureValue/generallyBinding
geometria	
plan	https://www.gov.pl/zagospodarowanieprzestrzenne/app/AktPlanowaniaPrzestrzennego/PL.ZIPPZP.9667/060103-POG/1POG
obszar uzupelnienia zabudowy	PL.ZIPPZP.9667_060103-POG_1POG-242OUZ_20250911T084401
identifier	https://www.gov.pl/zagospodarowanieprzestrzenne/app/ObszarUzupelnieniaZabudowy/PL.ZIPPZP.9667/060103-POG/1POG-242OUZ/20250911T084401
przestrzen nazw	PL.ZIPPZP.9667/060103-POG
lokalny id	1POG-242OUZ
wersja id	20250911T084401
poczatek wersji obiektu	2025-09-11T08:44:01
oznaczenie	242OUZ
symbol	OUZ
obowiazuje od	2025-06-23
obowiazuje do	obecnie
status	w opracowaniu https://inspire.ec.europa.eu/codelist/ProcessStepGeneralValue/elaboration
charakter ustalenia	ogólnie wiążące https://inspire.ec.europa.eu/codelist/RegulationNatureValue/generallyBinding
geometria	
plan	https://www.gov.pl/zagospodarowanieprzestrzenne/app/AktPlanowaniaPrzestrzennego/PL.ZIPPZP.9667/060103-POG/1POG
obszar uzupelnienia zabudowy	PL.ZIPPZP.9667_060103-POG_1POG-243OUZ_20250911T084401

identifier	https://www.gov.pl/zagospodarowanieprzestrzenne/app/ObszarUzupelnieniaZabudowy/PL.ZIPPZP.9667/060103-POG/1POG-243OUZ/20250911T084401
przestrzen nazw	PL.ZIPPZP.9667/060103-POG
lokalny id	1POG-243OUZ
wersja id	20250911T084401
poczatek wersji obiektu	2025-09-11T08:44:01
oznaczenie	243OUZ
symbol	OUZ
obowiazuje od	2025-06-23
obowiazuje do	obecnie
status	w opracowaniu https://inspire.ec.europa.eu/codelist/ProcessStepGeneralValue/elaboration
charakter ustalenia	ogólnie wiążące https://inspire.ec.europa.eu/codelist/RegulationNatureValue/generallyBinding
geometria	
plan	https://www.gov.pl/zagospodarowanieprzestrzenne/app/AktPlanowaniaPrzestrzennego/PL.ZIPPZP.9667/060103-POG/1POG

obszar uzupelnienia zabudowy	PL.ZIPPZP.9667_060103-POG_1POG-244OUZ_20250911T084401
identifier	https://www.gov.pl/zagospodarowanieprzestrzenne/app/ObszarUzupelnieniaZabudowy/PL.ZIPPZP.9667/060103-POG/1POG-244OUZ/20250911T084401
przestrzen nazw	PL.ZIPPZP.9667/060103-POG
lokalny id	1POG-244OUZ
wersja id	20250911T084401
poczatek wersji obiektu	2025-09-11T08:44:01
oznaczenie	244OUZ
symbol	OUZ
obowiazuje od	2025-06-23
obowiazuje do	obecnie
status	w opracowaniu https://inspire.ec.europa.eu/codelist/ProcessStepGeneralValue/elaboration
charakter ustalenia	ogólnie wiążące

	https://inspire.ec.europa.eu/codelist/RegulationNatureValue/generallyBinding
geometria	
plan	https://www.gov.pl/zagospodarowanieprzestrzenne/app/AktPlanowaniaPrzestrzennego/PL.ZIPPZP.9667/060103-POG/1POG
obszar uzupelnienia zabudowy	PL.ZIPPZP.9667_060103-POG_1POG-245OUZ_20251027T104213
identifier	https://www.gov.pl/zagospodarowanieprzestrzenne/app/ObszarUzupelnieniaZabudowy/PL.ZIPPZP.9667/060103-POG/1POG-245OUZ/20251027T104213
przestrzen nazw	PL.ZIPPZP.9667/060103-POG
lokalny id	1POG-245OUZ
wersja id	20251027T104213
poczatek wersji obiektu	2025-10-27T10:42:13
oznaczenie	245OUZ
symbol	OUZ
obowiazuje od	2025-06-23
obowiazuje do	obecnie
status	w opracowaniu https://inspire.ec.europa.eu/codelist/ProcessStepGeneralValue/elaboration
charakter ustalenia	ogólnie wiążące https://inspire.ec.europa.eu/codelist/RegulationNatureValue/generallyBinding
geometria	
plan	https://www.gov.pl/zagospodarowanieprzestrzenne/app/AktPlanowaniaPrzestrzennego/PL.ZIPPZP.9667/060103-POG/1POG
obszar uzupelnienia zabudowy	PL.ZIPPZP.9667_060103-POG_1POG-246OUZ_20250911T084401

identifier	https://www.gov.pl/zagospodarowanieprzestrzenne/app/ObszarUzupelnieniaZabudowy/PL.ZIPPZP.9667/060103-POG/1POG-246OUZ/20250911T084401
przestrzen nazw	PL.ZIPPZP.9667/060103-POG
lokalny id	1POG-246OUZ
wersja id	20250911T084401
poczatek wersji obiektu	2025-09-11T08:44:01
oznaczenie	246OUZ
symbol	OUZ
obowiazuje od	2025-06-23
obowiazuje do	obecnie
status	w opracowaniu https://inspire.ec.europa.eu/codelist/ProcessStepGeneralValue/elaboration
charakter ustalenia	ogólnie wiążące https://inspire.ec.europa.eu/codelist/RegulationNatureValue/generallyBinding
geometria	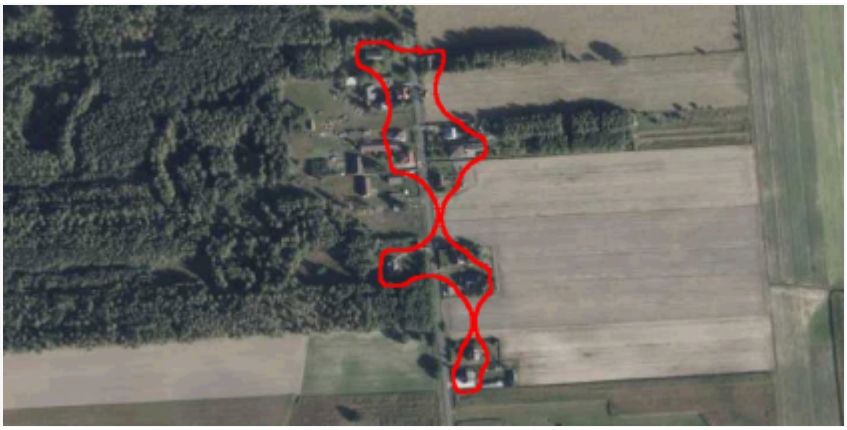
plan	https://www.gov.pl/zagospodarowanieprzestrzenne/app/AktPlanowaniaPrzestrzennego/PL.ZIPPZP.9667/060103-POG/1POG

obszar uzupelnienia zabudowy	PL.ZIPPZP.9667_060103-POG_1POG-247OUZ_20250911T084401
identifier	https://www.gov.pl/zagospodarowanieprzestrzenne/app/ObszarUzupelnieniaZabudowy/PL.ZIPPZP.9667/060103-POG/1POG-247OUZ/20250911T084401
przestrzen nazw	PL.ZIPPZP.9667/060103-POG
lokalny id	1POG-247OUZ
wersja id	20250911T084401
poczatek wersji obiektu	2025-09-11T08:44:01
oznaczenie	247OUZ
symbol	OUZ
obowiazuje od	2025-06-23
obowiazuje do	obecnie
status	w opracowaniu https://inspire.ec.europa.eu/codelist/ProcessStepGeneralValue/elaboration
charakter ustalenia	ogólnie wiążące

	https://inspire.ec.europa.eu/codelist/RegulationNatureValue/generallyBinding
geometria	
plan	https://www.gov.pl/zagospodarowanieprzestrzenne/app/AktPlanowaniaPrzestrzennego/PL.ZIPPZP.9667/060103-POG/1POG
obszar uzupelnienia zabudowy	PL.ZIPPZP.9667_060103-POG_1POG-248OUZ_20250911T084401
identifier	https://www.gov.pl/zagospodarowanieprzestrzenne/app/ObszarUzupelnieniaZabudowy/PL.ZIPPZP.9667/060103-POG/1POG-248OUZ/20250911T084401
przestrzen nazw	PL.ZIPPZP.9667/060103-POG
lokalny id	1POG-248OUZ
wersja id	20250911T084401
poczatek wersji obiektu	2025-09-11T08:44:01
oznaczenie	248OUZ
symbol	OUZ
obowiazuje od	2025-06-23
obowiazuje do	obecnie
status	w opracowaniu https://inspire.ec.europa.eu/codelist/ProcessStepGeneralValue/elaboration
charakter ustalenia	ogólnie wiążące https://inspire.ec.europa.eu/codelist/RegulationNatureValue/generallyBinding
geometria	
plan	https://www.gov.pl/zagospodarowanieprzestrzenne/app/AktPlanowaniaPrzestrzennego/PL.ZIPPZP.9667/060103-POG/1POG
obszar uzupelnienia zabudowy	PL.ZIPPZP.9667_060103-POG_1POG-249OUZ_20250911T084401

identifier	https://www.gov.pl/zagospodarowanieprzestrzenne/app/ObszarUzupelnieniaZabudowy/PL.ZIPPZP.9667/060103-POG/1POG-249OUZ/20250911T084401
przestrzen nazw	PL.ZIPPZP.9667/060103-POG
lokalny id	1POG-249OUZ
wersja id	20250911T084401
poczatek wersji obiektu	2025-09-11T08:44:01
oznaczenie	249OUZ
symbol	OUZ
obowiazuje od	2025-06-23
obowiazuje do	obecnie
status	w opracowaniu https://inspire.ec.europa.eu/codelist/ProcessStepGeneralValue/elaboration
charakter ustalenia	ogólnie wiążące https://inspire.ec.europa.eu/codelist/RegulationNatureValue/generallyBinding
geometria	
plan	https://www.gov.pl/zagospodarowanieprzestrzenne/app/AktPlanowaniaPrzestrzennego/PL.ZIPPZP.9667/060103-POG/1POG

obszar uzupelnienia zabudowy	PL.ZIPPZP.9667_060103-POG_1POG-250OUZ_20250911T084401
identifier	https://www.gov.pl/zagospodarowanieprzestrzenne/app/ObszarUzupelnieniaZabudowy/PL.ZIPPZP.9667/060103-POG/1POG-250OUZ/20250911T084401
przestrzen nazw	PL.ZIPPZP.9667/060103-POG
lokalny id	1POG-250OUZ
wersja id	20250911T084401
poczatek wersji obiektu	2025-09-11T08:44:01
oznaczenie	250OUZ
symbol	OUZ
obowiazuje od	2025-06-23
obowiazuje do	obecnie
status	w opracowaniu https://inspire.ec.europa.eu/codelist/ProcessStepGeneralValue/elaboration
charakter ustalenia	ogólnie wiążące

	https://inspire.ec.europa.eu/codelist/RegulationNatureValue/generallyBinding
geometria	
plan	https://www.gov.pl/zagospodarowanieprzestrzenne/app/AktPlanowaniaPrzestrzennego/PL.ZIPPZP.9667/060103-POG/1POG
obszar uzupelnienia zabudowy	PL.ZIPPZP.9667_060103-POG_1POG-251OUZ_20251027T092231
identifier	https://www.gov.pl/zagospodarowanieprzestrzenne/app/ObszarUzupelnieniaZabudowy/PL.ZIPPZP.9667/060103-POG/1POG-251OUZ/20251027T092231
przestrzen nazw	PL.ZIPPZP.9667/060103-POG
lokalny id	1POG-251OUZ
wersja id	20251027T092231
poczatek wersji obiektu	2025-10-27T09:22:31
oznaczenie	251OUZ
symbol	OUZ
obowiazuje od	2025-06-23
obowiazuje do	obecnie
status	w opracowaniu https://inspire.ec.europa.eu/codelist/ProcessStepGeneralValue/elaboration
charakter ustalenia	ogólnie wiążące https://inspire.ec.europa.eu/codelist/RegulationNatureValue/generallyBinding
geometria	
plan	https://www.gov.pl/zagospodarowanieprzestrzenne/app/AktPlanowaniaPrzestrzennego/PL.ZIPPZP.9667/060103-POG/1POG
obszar uzupelnienia zabudowy	PL.ZIPPZP.9667_060103-POG_1POG-252OUZ_20250911T084401

identifier	https://www.gov.pl/zagospodarowanieprzestrzenne/app/ObszarUzupelnieniaZabudowy/PL.ZIPPZP.9667/060103-POG/1POG-252OUZ/20250911T084401
przestrzen nazw	PL.ZIPPZP.9667/060103-POG
lokalny id	1POG-252OUZ
wersja id	20250911T084401
poczatek wersji obiektu	2025-09-11T08:44:01
oznaczenie	252OUZ
symbol	OUZ
obowiazuje od	2025-06-23
obowiazuje do	obecnie
status	w opracowaniu https://inspire.ec.europa.eu/codelist/ProcessStepGeneralValue/elaboration
charakter ustalenia	ogólnie wiążące https://inspire.ec.europa.eu/codelist/RegulationNatureValue/generallyBinding
geometria	
plan	https://www.gov.pl/zagospodarowanieprzestrzenne/app/AktPlanowaniaPrzestrzennego/PL.ZIPPZP.9667/060103-POG/1POG

obszar uzupelnienia zabudowy	PL.ZIPPZP.9667_060103-POG_1POG-253OUZ_20250911T084401
identifier	https://www.gov.pl/zagospodarowanieprzestrzenne/app/ObszarUzupelnieniaZabudowy/PL.ZIPPZP.9667/060103-POG/1POG-253OUZ/20250911T084401
przestrzen nazw	PL.ZIPPZP.9667/060103-POG
lokalny id	1POG-253OUZ
wersja id	20250911T084401
poczatek wersji obiektu	2025-09-11T08:44:01
oznaczenie	253OUZ
symbol	OUZ
obowiazuje od	2025-06-23
obowiazuje do	obecnie
status	w opracowaniu https://inspire.ec.europa.eu/codelist/ProcessStepGeneralValue/elaboration
charakter ustalenia	ogólnie wiążące

	https://inspire.ec.europa.eu/codelist/RegulationNatureValue/generallyBinding
geometria	
plan	https://www.gov.pl/zagospodarowanieprzestrzenne/app/AktPlanowaniaPrzestrzennego/PL.ZIPPZP.9667/060103-POG/1POG
obszar uzupelnienia zabudowy	PL.ZIPPZP.9667_060103-POG_1POG-254OUZ_20250911T084401
identifier	https://www.gov.pl/zagospodarowanieprzestrzenne/app/ObszarUzupelnieniaZabudowy/PL.ZIPPZP.9667/060103-POG/1POG-254OUZ/20250911T084401
przestrzen nazw	PL.ZIPPZP.9667/060103-POG
lokalny id	1POG-254OUZ
wersja id	20250911T084401
poczatek wersji obiektu	2025-09-11T08:44:01
oznaczenie	254OUZ
symbol	OUZ
obowiazuje od	2025-06-23
obowiazuje do	obecnie
status	w opracowaniu https://inspire.ec.europa.eu/codelist/ProcessStepGeneralValue/elaboration
charakter ustalenia	ogólnie wiążące https://inspire.ec.europa.eu/codelist/RegulationNatureValue/generallyBinding
geometria	
plan	https://www.gov.pl/zagospodarowanieprzestrzenne/app/AktPlanowaniaPrzestrzennego/PL.ZIPPZP.9667/060103-POG/1POG
obszar uzupelnienia zabudowy	PL.ZIPPZP.9667_060103-POG_1POG-255OUZ_20250911T084401

identifier	https://www.gov.pl/zagospodarowanieprzestrzenne/app/ObszarUzupelnieniaZabudowy/PL.ZIPPZP.9667/060103-POG/1POG-255OUZ/20250911T084401
przestrzen nazw	PL.ZIPPZP.9667/060103-POG
lokalny id	1POG-255OUZ
wersja id	20250911T084401
poczatek wersji obiektu	2025-09-11T08:44:01
oznaczenie	255OUZ
symbol	OUZ
obowiazuje od	2025-06-23
obowiazuje do	obecnie
status	w opracowaniu https://inspire.ec.europa.eu/codelist/ProcessStepGeneralValue/elaboration
charakter ustalenia	ogólnie wiążące https://inspire.ec.europa.eu/codelist/RegulationNatureValue/generallyBinding
geometria	
plan	https://www.gov.pl/zagospodarowanieprzestrzenne/app/AktPlanowaniaPrzestrzennego/PL.ZIPPZP.9667/060103-POG/1POG

obszar uzupelnienia zabudowy	PL.ZIPPZP.9667_060103-POG_1POG-256OUZ_20250911T084401
identifier	https://www.gov.pl/zagospodarowanieprzestrzenne/app/ObszarUzupelnieniaZabudowy/PL.ZIPPZP.9667/060103-POG/1POG-256OUZ/20250911T084401
przestrzen nazw	PL.ZIPPZP.9667/060103-POG
lokalny id	1POG-256OUZ
wersja id	20250911T084401
poczatek wersji obiektu	2025-09-11T08:44:01
oznaczenie	256OUZ
symbol	OUZ
obowiazuje od	2025-06-23
obowiazuje do	obecnie
status	w opracowaniu https://inspire.ec.europa.eu/codelist/ProcessStepGeneralValue/elaboration
charakter ustalenia	ogólnie wiążące

	https://inspire.ec.europa.eu/codelist/RegulationNatureValue/generallyBinding
geometria	
plan	https://www.gov.pl/zagospodarowanieprzestrzenne/app/AktPlanowaniaPrzestrzennego/PL.ZIPPZP.9667/060103-POG/1POG
obszar uzupelnienia zabudowy	PL.ZIPPZP.9667_060103-POG_1POG-257OUZ_20251027T090808
identifier	https://www.gov.pl/zagospodarowanieprzestrzenne/app/ObszarUzupelnieniaZabudowy/PL.ZIPPZP.9667/060103-POG/1POG-257OUZ/20251027T090808
przestrzen nazw	PL.ZIPPZP.9667/060103-POG
lokalny id	1POG-257OUZ
wersja id	20251027T090808
poczatek wersji obiektu	2025-10-27T09:08:08
oznaczenie	257OUZ
symbol	OUZ
obowiazuje od	2025-06-23
obowiazuje do	obecnie
status	w opracowaniu https://inspire.ec.europa.eu/codelist/ProcessStepGeneralValue/elaboration
charakter ustalenia	ogólnie wiążące https://inspire.ec.europa.eu/codelist/RegulationNatureValue/generallyBinding
geometria	
plan	https://www.gov.pl/zagospodarowanieprzestrzenne/app/AktPlanowaniaPrzestrzennego/PL.ZIPPZP.9667/060103-POG/1POG
obszar uzupelnienia zabudowy	PL.ZIPPZP.9667_060103-POG_1POG-258OUZ_20250911T084401

identifier	https://www.gov.pl/zagospodarowanieprzestrzenne/app/ObszarUzupelnieniaZabudowy/PL.ZIPPZP.9667/060103-POG/1POG-258OUZ/20250911T084401
przestrzen nazw	PL.ZIPPZP.9667/060103-POG
lokalny id	1POG-258OUZ
wersja id	20250911T084401
poczatek wersji obiektu	2025-09-11T08:44:01
oznaczenie	258OUZ
symbol	OUZ
obowiazuje od	2025-06-23
obowiazuje do	obecnie
status	w opracowaniu https://inspire.ec.europa.eu/codelist/ProcessStepGeneralValue/elaboration
charakter ustalenia	ogólnie wiążące https://inspire.ec.europa.eu/codelist/RegulationNatureValue/generallyBinding
geometria	
plan	https://www.gov.pl/zagospodarowanieprzestrzenne/app/AktPlanowaniaPrzestrzennego/PL.ZIPPZP.9667/060103-POG/1POG

obszar uzupelnienia zabudowy	PL.ZIPPZP.9667_060103-POG_1POG-259OUZ_20250911T084401
identifier	https://www.gov.pl/zagospodarowanieprzestrzenne/app/ObszarUzupelnieniaZabudowy/PL.ZIPPZP.9667/060103-POG/1POG-259OUZ/20250911T084401
przestrzen nazw	PL.ZIPPZP.9667/060103-POG
lokalny id	1POG-259OUZ
wersja id	20250911T084401
poczatek wersji obiektu	2025-09-11T08:44:01
oznaczenie	259OUZ
symbol	OUZ
obowiazuje od	2025-06-23
obowiazuje do	obecnie
status	w opracowaniu https://inspire.ec.europa.eu/codelist/ProcessStepGeneralValue/elaboration
charakter ustalenia	ogólnie wiążące

	https://inspire.ec.europa.eu/codelist/RegulationNatureValue/generallyBinding
geometria	
plan	https://www.gov.pl/zagospodarowanieprzestrzenne/app/AktPlanowaniaPrzestrzennego/PL.ZIPPZP.9667/060103-POG/1POG
obszar uzupelnienia zabudowy	PL.ZIPPZP.9667_060103-POG_1POG-260OUZ_20250911T084401
identifier	https://www.gov.pl/zagospodarowanieprzestrzenne/app/ObszarUzupelnieniaZabudowy/PL.ZIPPZP.9667/060103-POG/1POG-260OUZ/20250911T084401
przestrzen nazw	PL.ZIPPZP.9667/060103-POG
lokalny id	1POG-260OUZ
wersja id	20250911T084401
poczatek wersji obiektu	2025-09-11T08:44:01
oznaczenie	260OUZ
symbol	OUZ
obowiazuje od	2025-06-23
obowiazuje do	obecnie
status	w opracowaniu https://inspire.ec.europa.eu/codelist/ProcessStepGeneralValue/elaboration
charakter ustalenia	ogólnie wiążące https://inspire.ec.europa.eu/codelist/RegulationNatureValue/generallyBinding
geometria	
plan	https://www.gov.pl/zagospodarowanieprzestrzenne/app/AktPlanowaniaPrzestrzennego/PL.ZIPPZP.9667/060103-POG/1POG
obszar uzupelnienia zabudowy	PL.ZIPPZP.9667_060103-POG_1POG-261OUZ_20250911T084401

identifier	https://www.gov.pl/zagospodarowanieprzestrzenne/app/ObszarUzupelnieniaZabudowy/PL.ZIPPZP.9667/060103-POG/1POG-261OUZ/20250911T084401
przestrzen nazw	PL.ZIPPZP.9667/060103-POG
lokalny id	1POG-261OUZ
wersja id	20250911T084401
poczatek wersji obiektu	2025-09-11T08:44:01
oznaczenie	261OUZ
symbol	OUZ
obowiazuje od	2025-06-23
obowiazuje do	obecnie
status	w opracowaniu https://inspire.ec.europa.eu/codelist/ProcessStepGeneralValue/elaboration
charakter ustalenia	ogólnie wiążące https://inspire.ec.europa.eu/codelist/RegulationNatureValue/generallyBinding
geometria	
plan	https://www.gov.pl/zagospodarowanieprzestrzenne/app/AktPlanowaniaPrzestrzennego/PL.ZIPPZP.9667/060103-POG/1POG

obszar uzupelnienia zabudowy	PL.ZIPPZP.9667_060103-POG_1POG-262OUZ_20250911T084401
identifier	https://www.gov.pl/zagospodarowanieprzestrzenne/app/ObszarUzupelnieniaZabudowy/PL.ZIPPZP.9667/060103-POG/1POG-262OUZ/20250911T084401
przestrzen nazw	PL.ZIPPZP.9667/060103-POG
lokalny id	1POG-262OUZ
wersja id	20250911T084401
poczatek wersji obiektu	2025-09-11T08:44:01
oznaczenie	262OUZ
symbol	OUZ
obowiazuje od	2025-06-23
obowiazuje do	obecnie
status	w opracowaniu https://inspire.ec.europa.eu/codelist/ProcessStepGeneralValue/elaboration
charakter ustalenia	ogólnie wiążące

	https://inspire.ec.europa.eu/codelist/RegulationNatureValue/generallyBinding
geometria	
plan	https://www.gov.pl/zagospodarowanieprzestrzenne/app/AktPlanowaniaPrzestrzennego/PL.ZIPPZP.9667/060103-POG/1POG
obszar uzupelnienia zabudowy	PL.ZIPPZP.9667_060103-POG_1POG-263OUZ_20250911T084401
identifier	https://www.gov.pl/zagospodarowanieprzestrzenne/app/ObszarUzupelnieniaZabudowy/PL.ZIPPZP.9667/060103-POG/1POG-263OUZ/20250911T084401
przestrzen nazw	PL.ZIPPZP.9667/060103-POG
lokalny id	1POG-263OUZ
wersja id	20250911T084401
poczatek wersji obiektu	2025-09-11T08:44:01
oznaczenie	263OUZ
symbol	OUZ
obowiazuje od	2025-06-23
obowiazuje do	obecnie
status	w opracowaniu https://inspire.ec.europa.eu/codelist/ProcessStepGeneralValue/elaboration
charakter ustalenia	ogólnie wiążące https://inspire.ec.europa.eu/codelist/RegulationNatureValue/generallyBinding
geometria	
plan	https://www.gov.pl/zagospodarowanieprzestrzenne/app/AktPlanowaniaPrzestrzennego/PL.ZIPPZP.9667/060103-POG/1POG
obszar uzupelnienia zabudowy	PL.ZIPPZP.9667_060103-POG_1POG-264OUZ_20250911T084401

identifier	https://www.gov.pl/zagospodarowanieprzestrzenne/app/ObszarUzupelnieniaZabudowy/PL.ZIPPZP.9667/060103-POG/1POG-264OUZ/20250911T084401
przestrzen nazw	PL.ZIPPZP.9667/060103-POG
lokalny id	1POG-264OUZ
wersja id	20250911T084401
poczatek wersji obiektu	2025-09-11T08:44:01
oznaczenie	264OUZ
symbol	OUZ
obowiazuje od	2025-06-23
obowiazuje do	obecnie
status	w opracowaniu https://inspire.ec.europa.eu/codelist/ProcessStepGeneralValue/elaboration
charakter ustalenia	ogólnie wiążące https://inspire.ec.europa.eu/codelist/RegulationNatureValue/generallyBinding
geometria	
plan	https://www.gov.pl/zagospodarowanieprzestrzenne/app/AktPlanowaniaPrzestrzennego/PL.ZIPPZP.9667/060103-POG/1POG

obszar uzupelnienia zabudowy	PL.ZIPPZP.9667_060103-POG_1POG-265OUZ_20250911T084401
identifier	https://www.gov.pl/zagospodarowanieprzestrzenne/app/ObszarUzupelnieniaZabudowy/PL.ZIPPZP.9667/060103-POG/1POG-265OUZ/20250911T084401
przestrzen nazw	PL.ZIPPZP.9667/060103-POG
lokalny id	1POG-265OUZ
wersja id	20250911T084401
poczatek wersji obiektu	2025-09-11T08:44:01
oznaczenie	265OUZ
symbol	OUZ
obowiazuje od	2025-06-23
obowiazuje do	obecnie
status	w opracowaniu https://inspire.ec.europa.eu/codelist/ProcessStepGeneralValue/elaboration
charakter ustalenia	ogólnie wiążące

	https://inspire.ec.europa.eu/codelist/RegulationNatureValue/generallyBinding
geometria	
plan	https://www.gov.pl/zagospodarowanieprzestrzenne/app/AktPlanowaniaPrzestrzennego/PL.ZIPPZP.9667/060103-POG/1POG
obszar uzupelnienia zabudowy	PL.ZIPPZP.9667_060103-POG_1POG-266OUZ_20250911T084401
identifier	https://www.gov.pl/zagospodarowanieprzestrzenne/app/ObszarUzupelnieniaZabudowy/PL.ZIPPZP.9667/060103-POG/1POG-266OUZ/20250911T084401
przestrzen nazw	PL.ZIPPZP.9667/060103-POG
lokalny id	1POG-266OUZ
wersja id	20250911T084401
poczatek wersji obiektu	2025-09-11T08:44:01
oznaczenie	266OUZ
symbol	OUZ
obowiazuje od	2025-06-23
obowiazuje do	obecnie
status	w opracowaniu https://inspire.ec.europa.eu/codelist/ProcessStepGeneralValue/elaboration
charakter ustalenia	ogólnie wiążące https://inspire.ec.europa.eu/codelist/RegulationNatureValue/generallyBinding
geometria	
plan	https://www.gov.pl/zagospodarowanieprzestrzenne/app/AktPlanowaniaPrzestrzennego/PL.ZIPPZP.9667/060103-POG/1POG
obszar uzupelnienia zabudowy	PL.ZIPPZP.9667_060103-POG_1POG-267OUZ_20250911T084401

identifier	https://www.gov.pl/zagospodarowanieprzestrzenne/app/ObszarUzupelnieniaZabudowy/PL.ZIPPZP.9667/060103-POG/1POG-267OUZ/20250911T084401
przestrzen nazw	PL.ZIPPZP.9667/060103-POG
lokalny id	1POG-267OUZ
wersja id	20250911T084401
poczatek wersji obiektu	2025-09-11T08:44:01
oznaczenie	267OUZ
symbol	OUZ
obowiazuje od	2025-06-23
obowiazuje do	obecnie
status	w opracowaniu https://inspire.ec.europa.eu/codelist/ProcessStepGeneralValue/elaboration
charakter ustalenia	ogólnie wiążące https://inspire.ec.europa.eu/codelist/RegulationNatureValue/generallyBinding
geometria	
plan	https://www.gov.pl/zagospodarowanieprzestrzenne/app/AktPlanowaniaPrzestrzennego/PL.ZIPPZP.9667/060103-POG/1POG

obszar uzupelnienia zabudowy	PL.ZIPPZP.9667_060103-POG_1POG-268OUZ_20250911T084401
identifier	https://www.gov.pl/zagospodarowanieprzestrzenne/app/ObszarUzupelnieniaZabudowy/PL.ZIPPZP.9667/060103-POG/1POG-268OUZ/20250911T084401
przestrzen nazw	PL.ZIPPZP.9667/060103-POG
lokalny id	1POG-268OUZ
wersja id	20250911T084401
poczatek wersji obiektu	2025-09-11T08:44:01
oznaczenie	268OUZ
symbol	OUZ
obowiazuje od	2025-06-23
obowiazuje do	obecnie
status	w opracowaniu https://inspire.ec.europa.eu/codelist/ProcessStepGeneralValue/elaboration
charakter ustalenia	ogólnie wiążące

	https://inspire.ec.europa.eu/codelist/RegulationNatureValue/generallyBinding
geometria	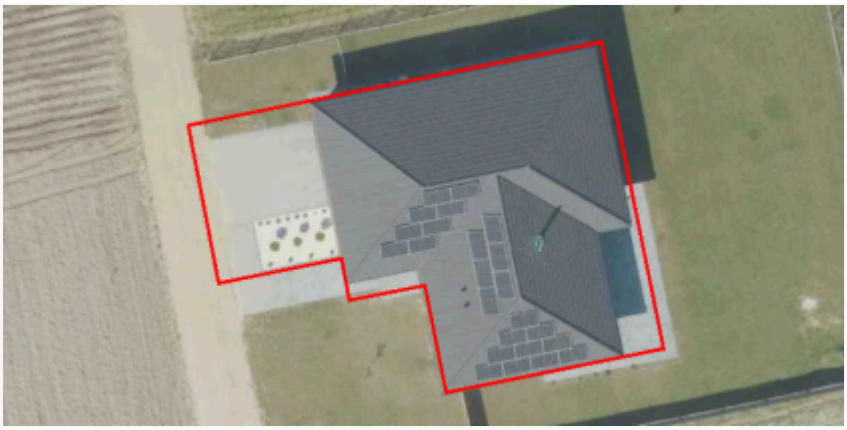
plan	https://www.gov.pl/zagospodarowanieprzestrzenne/app/AktPlanowaniaPrzestrzennego/PL.ZIPPZP.9667/060103-POG/1POG
obszar uzupelnienia zabudowy	PL.ZIPPZP.9667_060103-POG_1POG-269OUZ_20250911T084401
identifier	https://www.gov.pl/zagospodarowanieprzestrzenne/app/ObszarUzupelnieniaZabudowy/PL.ZIPPZP.9667/060103-POG/1POG-269OUZ/20250911T084401
przestrzen nazw	PL.ZIPPZP.9667/060103-POG
lokalny id	1POG-269OUZ
wersja id	20250911T084401
poczatek wersji obiektu	2025-09-11T08:44:01
oznaczenie	269OUZ
symbol	OUZ
obowiazuje od	2025-06-23
obowiazuje do	obecnie
status	w opracowaniu https://inspire.ec.europa.eu/codelist/ProcessStepGeneralValue/elaboration
charakter ustalenia	ogólnie wiążące https://inspire.ec.europa.eu/codelist/RegulationNatureValue/generallyBinding
geometria	
plan	https://www.gov.pl/zagospodarowanieprzestrzenne/app/AktPlanowaniaPrzestrzennego/PL.ZIPPZP.9667/060103-POG/1POG
obszar uzupelnienia zabudowy	PL.ZIPPZP.9667_060103-POG_1POG-270OUZ_20250911T084401

identifier	https://www.gov.pl/zagospodarowanieprzestrzenne/app/ObszarUzupelnieniaZabudowy/PL.ZIPPZP.9667/060103-POG/1POG-270OUZ/20250911T084401
przestrzen nazw	PL.ZIPPZP.9667/060103-POG
lokalny id	1POG-270OUZ
wersja id	20250911T084401
poczatek wersji obiektu	2025-09-11T08:44:01
oznaczenie	270OUZ
symbol	OUZ
obowiazuje od	2025-06-23
obowiazuje do	obecnie
status	w opracowaniu https://inspire.ec.europa.eu/codelist/ProcessStepGeneralValue/elaboration
charakter ustalenia	ogólnie wiążące https://inspire.ec.europa.eu/codelist/RegulationNatureValue/generallyBinding
geometria	
plan	https://www.gov.pl/zagospodarowanieprzestrzenne/app/AktPlanowaniaPrzestrzennego/PL.ZIPPZP.9667/060103-POG/1POG

obszar uzupelnienia zabudowy	PL.ZIPPZP.9667_060103-POG_1POG-271OUZ_20250911T084401
identifier	https://www.gov.pl/zagospodarowanieprzestrzenne/app/ObszarUzupelnieniaZabudowy/PL.ZIPPZP.9667/060103-POG/1POG-271OUZ/20250911T084401
przestrzen nazw	PL.ZIPPZP.9667/060103-POG
lokalny id	1POG-271OUZ
wersja id	20250911T084401
poczatek wersji obiektu	2025-09-11T08:44:01
oznaczenie	271OUZ
symbol	OUZ
obowiazuje od	2025-06-23
obowiazuje do	obecnie
status	w opracowaniu https://inspire.ec.europa.eu/codelist/ProcessStepGeneralValue/elaboration
charakter ustalenia	ogólnie wiążące

	https://inspire.ec.europa.eu/codelist/RegulationNatureValue/generallyBinding
geometria	
plan	https://www.gov.pl/zagospodarowanieprzestrzenne/app/AktPlanowaniaPrzestrzennego/PL.ZIPPZP.9667/060103-POG/1POG
obszar uzupelnienia zabudowy	PL.ZIPPZP.9667_060103-POG_1POG-272OUZ_20250911T084401
identifier	https://www.gov.pl/zagospodarowanieprzestrzenne/app/ObszarUzupelnieniaZabudowy/PL.ZIPPZP.9667/060103-POG/1POG-272OUZ/20250911T084401
przestrzen nazw	PL.ZIPPZP.9667/060103-POG
lokalny id	1POG-272OUZ
wersja id	20250911T084401
poczatek wersji obiektu	2025-09-11T08:44:01
oznaczenie	272OUZ
symbol	OUZ
obowiazuje od	2025-06-23
obowiazuje do	obecnie
status	w opracowaniu https://inspire.ec.europa.eu/codelist/ProcessStepGeneralValue/elaboration
charakter ustalenia	ogólnie wiążące https://inspire.ec.europa.eu/codelist/RegulationNatureValue/generallyBinding
geometria	
plan	https://www.gov.pl/zagospodarowanieprzestrzenne/app/AktPlanowaniaPrzestrzennego/PL.ZIPPZP.9667/060103-POG/1POG
obszar uzupelnienia zabudowy	PL.ZIPPZP.9667_060103-POG_1POG-273OUZ_20250911T084401

identifier	https://www.gov.pl/zagospodarowanieprzestrzenne/app/ObszarUzupelnieniaZabudowy/PL.ZIPPZP.9667/060103-POG/1POG-273OUZ/20250911T084401
przestrzen nazw	PL.ZIPPZP.9667/060103-POG
lokalny id	1POG-273OUZ
wersja id	20250911T084401
poczatek wersji obiektu	2025-09-11T08:44:01
oznaczenie	273OUZ
symbol	OUZ
obowiazuje od	2025-06-23
obowiazuje do	obecnie
status	w opracowaniu https://inspire.ec.europa.eu/codelist/ProcessStepGeneralValue/elaboration
charakter ustalenia	ogólnie wiążące https://inspire.ec.europa.eu/codelist/RegulationNatureValue/generallyBinding
geometria	
plan	https://www.gov.pl/zagospodarowanieprzestrzenne/app/AktPlanowaniaPrzestrzennego/PL.ZIPPZP.9667/060103-POG/1POG

obszar uzupelnienia zabudowy	PL.ZIPPZP.9667_060103-POG_1POG-274OUZ_20250911T084401
identifier	https://www.gov.pl/zagospodarowanieprzestrzenne/app/ObszarUzupelnieniaZabudowy/PL.ZIPPZP.9667/060103-POG/1POG-274OUZ/20250911T084401
przestrzen nazw	PL.ZIPPZP.9667/060103-POG
lokalny id	1POG-274OUZ
wersja id	20250911T084401
poczatek wersji obiektu	2025-09-11T08:44:01
oznaczenie	274OUZ
symbol	OUZ
obowiazuje od	2025-06-23
obowiazuje do	obecnie
status	w opracowaniu https://inspire.ec.europa.eu/codelist/ProcessStepGeneralValue/elaboration
charakter ustalenia	ogólnie wiążące

	https://inspire.ec.europa.eu/codelist/RegulationNatureValue/generallyBinding
geometria	
plan	https://www.gov.pl/zagospodarowanieprzestrzenne/app/AktPlanowaniaPrzestrzennego/PL.ZIPPZP.9667/060103-POG/1POG
obszar uzupelnienia zabudowy	PL.ZIPPZP.9667_060103-POG_1POG-275OUZ_20251113T093842
identifier	https://www.gov.pl/zagospodarowanieprzestrzenne/app/ObszarUzupelnieniaZabudowy/PL.ZIPPZP.9667/060103-POG/1POG-275OUZ/20251113T093842
przestrzen nazw	PL.ZIPPZP.9667/060103-POG
lokalny id	1POG-275OUZ
wersja id	20251113T093842
poczatek wersji obiektu	2025-11-13T09:38:42
oznaczenie	275OUZ
symbol	OUZ
obowiazuje od	2025-06-23
obowiazuje do	obecnie
status	w opracowaniu https://inspire.ec.europa.eu/codelist/ProcessStepGeneralValue/elaboration
charakter ustalenia	ogólnie wiążące https://inspire.ec.europa.eu/codelist/RegulationNatureValue/generallyBinding
geometria	
plan	https://www.gov.pl/zagospodarowanieprzestrzenne/app/AktPlanowaniaPrzestrzennego/PL.ZIPPZP.9667/060103-POG/1POG
obszar uzupelnienia zabudowy	PL.ZIPPZP.9667_060103-POG_1POG-276OUZ_20250911T084401

identifier	https://www.gov.pl/zagospodarowanieprzestrzenne/app/ObszarUzupelnieniaZabudowy/PL.ZIPPZP.9667/060103-POG/1POG-276OUZ/20250911T084401
przestrzen nazw	PL.ZIPPZP.9667/060103-POG
lokalny id	1POG-276OUZ
wersja id	20250911T084401
poczatek wersji obiektu	2025-09-11T08:44:01
oznaczenie	276OUZ
symbol	OUZ
obowiazuje od	2025-06-23
obowiazuje do	obecnie
status	w opracowaniu https://inspire.ec.europa.eu/codelist/ProcessStepGeneralValue/elaboration
charakter ustalenia	ogólnie wiążące https://inspire.ec.europa.eu/codelist/RegulationNatureValue/generallyBinding
geometria	
plan	https://www.gov.pl/zagospodarowanieprzestrzenne/app/AktPlanowaniaPrzestrzennego/PL.ZIPPZP.9667/060103-POG/1POG

obszar uzupelnienia zabudowy	PL.ZIPPZP.9667_060103-POG_1POG-277OUZ_20250911T084401
identifier	https://www.gov.pl/zagospodarowanieprzestrzenne/app/ObszarUzupelnieniaZabudowy/PL.ZIPPZP.9667/060103-POG/1POG-277OUZ/20250911T084401
przestrzen nazw	PL.ZIPPZP.9667/060103-POG
lokalny id	1POG-277OUZ
wersja id	20250911T084401
poczatek wersji obiektu	2025-09-11T08:44:01
oznaczenie	277OUZ
symbol	OUZ
obowiazuje od	2025-06-23
obowiazuje do	obecnie
status	w opracowaniu https://inspire.ec.europa.eu/codelist/ProcessStepGeneralValue/elaboration
charakter ustalenia	ogólnie wiążące

	https://inspire.ec.europa.eu/codelist/RegulationNatureValue/generallyBinding
geometria	
plan	https://www.gov.pl/zagospodarowanieprzestrzenne/app/AktPlanowaniaPrzestrzennego/PL.ZIPPZP.9667/060103-POG/1POG
obszar uzupelnienia zabudowy	PL.ZIPPZP.9667_060103-POG_1POG-278OUZ_20250911T084401
identifier	https://www.gov.pl/zagospodarowanieprzestrzenne/app/ObszarUzupelnieniaZabudowy/PL.ZIPPZP.9667/060103-POG/1POG-278OUZ/20250911T084401
przestrzen nazw	PL.ZIPPZP.9667/060103-POG
lokalny id	1POG-278OUZ
wersja id	20250911T084401
poczatek wersji obiektu	2025-09-11T08:44:01
oznaczenie	278OUZ
symbol	OUZ
obowiazuje od	2025-06-23
obowiazuje do	obecnie
status	w opracowaniu https://inspire.ec.europa.eu/codelist/ProcessStepGeneralValue/elaboration
charakter ustalenia	ogólnie wiążące https://inspire.ec.europa.eu/codelist/RegulationNatureValue/generallyBinding
geometria	
plan	https://www.gov.pl/zagospodarowanieprzestrzenne/app/AktPlanowaniaPrzestrzennego/PL.ZIPPZP.9667/060103-POG/1POG
obszar uzupelnienia zabudowy	PL.ZIPPZP.9667_060103-POG_1POG-279OUZ_20250911T084401

identifier	https://www.gov.pl/zagospodarowanieprzestrzenne/app/ObszarUzupelnieniaZabudowy/PL.ZIPPZP.9667/060103-POG/1POG-279OUZ/20250911T084401
przestrzen nazw	PL.ZIPPZP.9667/060103-POG
lokalny id	1POG-279OUZ
wersja id	20250911T084401
poczatek wersji obiektu	2025-09-11T08:44:01
oznaczenie	279OUZ
symbol	OUZ
obowiazuje od	2025-06-23
obowiazuje do	obecnie
status	w opracowaniu https://inspire.ec.europa.eu/codelist/ProcessStepGeneralValue/elaboration
charakter ustalenia	ogólnie wiążące https://inspire.ec.europa.eu/codelist/RegulationNatureValue/generallyBinding
geometria	
plan	https://www.gov.pl/zagospodarowanieprzestrzenne/app/AktPlanowaniaPrzestrzennego/PL.ZIPPZP.9667/060103-POG/1POG

obszar uzupelnienia zabudowy	PL.ZIPPZP.9667_060103-POG_1POG-280OUZ_20250911T084401
identifier	https://www.gov.pl/zagospodarowanieprzestrzenne/app/ObszarUzupelnieniaZabudowy/PL.ZIPPZP.9667/060103-POG/1POG-280OUZ/20250911T084401
przestrzen nazw	PL.ZIPPZP.9667/060103-POG
lokalny id	1POG-280OUZ
wersja id	20250911T084401
poczatek wersji obiektu	2025-09-11T08:44:01
oznaczenie	280OUZ
symbol	OUZ
obowiazuje od	2025-06-23
obowiazuje do	obecnie
status	w opracowaniu https://inspire.ec.europa.eu/codelist/ProcessStepGeneralValue/elaboration
charakter ustalenia	ogólnie wiążące

	https://inspire.ec.europa.eu/codelist/RegulationNatureValue/generallyBinding
geometria	
plan	https://www.gov.pl/zagospodarowanieprzestrzenne/app/AktPlanowaniaPrzestrzennego/PL.ZIPPZP.9667/060103-POG/1POG
obszar uzupelnienia zabudowy	PL.ZIPPZP.9667_060103-POG_1POG-281OUZ_20250911T084401
identifier	https://www.gov.pl/zagospodarowanieprzestrzenne/app/ObszarUzupelnieniaZabudowy/PL.ZIPPZP.9667/060103-POG/1POG-281OUZ/20250911T084401
przestrzen nazw	PL.ZIPPZP.9667/060103-POG
lokalny id	1POG-281OUZ
wersja id	20250911T084401
poczatek wersji obiektu	2025-09-11T08:44:01
oznaczenie	281OUZ
symbol	OUZ
obowiazuje od	2025-06-23
obowiazuje do	obecnie
status	w opracowaniu https://inspire.ec.europa.eu/codelist/ProcessStepGeneralValue/elaboration
charakter ustalenia	ogólnie wiążące https://inspire.ec.europa.eu/codelist/RegulationNatureValue/generallyBinding
geometria	
plan	https://www.gov.pl/zagospodarowanieprzestrzenne/app/AktPlanowaniaPrzestrzennego/PL.ZIPPZP.9667/060103-POG/1POG
obszar uzupelnienia zabudowy	PL.ZIPPZP.9667_060103-POG_1POG-282OUZ_20250911T084401

identifier	https://www.gov.pl/zagospodarowanieprzestrzenne/app/ObszarUzupelnieniaZabudowy/PL.ZIPPZP.9667/060103-POG/1POG-282OUZ/20250911T084401
przestrzen nazw	PL.ZIPPZP.9667/060103-POG
lokalny id	1POG-282OUZ
wersja id	20250911T084401
poczatek wersji obiektu	2025-09-11T08:44:01
oznaczenie	282OUZ
symbol	OUZ
obowiazuje od	2025-06-23
obowiazuje do	obecnie
status	w opracowaniu https://inspire.ec.europa.eu/codelist/ProcessStepGeneralValue/elaboration
charakter ustalenia	ogólnie wiążące https://inspire.ec.europa.eu/codelist/RegulationNatureValue/generallyBinding
geometria	
plan	https://www.gov.pl/zagospodarowanieprzestrzenne/app/AktPlanowaniaPrzestrzennego/PL.ZIPPZP.9667/060103-POG/1POG

obszar uzupelnienia zabudowy	PL.ZIPPZP.9667_060103-POG_1POG-283OUZ_20251027T093936
identifier	https://www.gov.pl/zagospodarowanieprzestrzenne/app/ObszarUzupelnieniaZabudowy/PL.ZIPPZP.9667/060103-POG/1POG-283OUZ/20251027T093936
przestrzen nazw	PL.ZIPPZP.9667/060103-POG
lokalny id	1POG-283OUZ
wersja id	20251027T093936
poczatek wersji obiektu	2025-10-27T09:39:36
oznaczenie	283OUZ
symbol	OUZ
obowiazuje od	2025-06-23
obowiazuje do	obecnie
status	w opracowaniu https://inspire.ec.europa.eu/codelist/ProcessStepGeneralValue/elaboration
charakter ustalenia	ogólnie wiążące

	https://inspire.ec.europa.eu/codelist/RegulationNatureValue/generallyBinding
geometria	
plan	https://www.gov.pl/zagospodarowanieprzestrzenne/app/AktPlanowaniaPrzestrzennego/PL.ZIPPZP.9667/060103-POG/1POG
obszar uzupelnienia zabudowy	PL.ZIPPZP.9667_060103-POG_1POG-284OUZ_20251103T175217
identifier	https://www.gov.pl/zagospodarowanieprzestrzenne/app/ObszarUzupelnieniaZabudowy/PL.ZIPPZP.9667/060103-POG/1POG-284OUZ/20251103T175217
przestrzen nazw	PL.ZIPPZP.9667/060103-POG
lokalny id	1POG-284OUZ
wersja id	20251103T175217
poczatek wersji obiektu	2025-11-03T17:52:17
oznaczenie	284OUZ
symbol	OUZ
obowiazuje od	2025-06-23
obowiazuje do	obecnie
status	w opracowaniu https://inspire.ec.europa.eu/codelist/ProcessStepGeneralValue/elaboration
charakter ustalenia	ogólnie wiążące https://inspire.ec.europa.eu/codelist/RegulationNatureValue/generallyBinding
geometria	
plan	https://www.gov.pl/zagospodarowanieprzestrzenne/app/AktPlanowaniaPrzestrzennego/PL.ZIPPZP.9667/060103-POG/1POG
obszar uzupelnienia zabudowy	PL.ZIPPZP.9667_060103-POG_1POG-285OUZ_20250911T084401

identifier	https://www.gov.pl/zagospodarowanieprzestrzenne/app/ObszarUzupelnieniaZabudowy/PL.ZIPPZP.9667/060103-POG/1POG-285OUZ/20250911T084401
przestrzen nazw	PL.ZIPPZP.9667/060103-POG
lokalny id	1POG-285OUZ
wersja id	20250911T084401
poczatek wersji obiektu	2025-09-11T08:44:01
oznaczenie	285OUZ
symbol	OUZ
obowiazuje od	2025-06-23
obowiazuje do	obecnie
status	w opracowaniu https://inspire.ec.europa.eu/codelist/ProcessStepGeneralValue/elaboration
charakter ustalenia	ogólnie wiążące https://inspire.ec.europa.eu/codelist/RegulationNatureValue/generallyBinding
geometria	
plan	https://www.gov.pl/zagospodarowanieprzestrzenne/app/AktPlanowaniaPrzestrzennego/PL.ZIPPZP.9667/060103-POG/1POG

obszar uzupelnienia zabudowy	PL.ZIPPZP.9667_060103-POG_1POG-286OUZ_20250911T084401
identifier	https://www.gov.pl/zagospodarowanieprzestrzenne/app/ObszarUzupelnieniaZabudowy/PL.ZIPPZP.9667/060103-POG/1POG-286OUZ/20250911T084401
przestrzen nazw	PL.ZIPPZP.9667/060103-POG
lokalny id	1POG-286OUZ
wersja id	20250911T084401
poczatek wersji obiektu	2025-09-11T08:44:01
oznaczenie	286OUZ
symbol	OUZ
obowiazuje od	2025-06-23
obowiazuje do	obecnie
status	w opracowaniu https://inspire.ec.europa.eu/codelist/ProcessStepGeneralValue/elaboration
charakter ustalenia	ogólnie wiążące

	https://inspire.ec.europa.eu/codelist/RegulationNatureValue/generallyBinding
geometria	
plan	https://www.gov.pl/zagospodarowanieprzestrzenne/app/AktPlanowaniaPrzestrzennego/PL.ZIPPZP.9667/060103-POG/1POG
obszar uzupelnienia zabudowy	PL.ZIPPZP.9667_060103-POG_1POG-287OUZ_20250911T084401
identifier	https://www.gov.pl/zagospodarowanieprzestrzenne/app/ObszarUzupelnieniaZabudowy/PL.ZIPPZP.9667/060103-POG/1POG-287OUZ/20250911T084401
przestrzen nazw	PL.ZIPPZP.9667/060103-POG
lokalny id	1POG-287OUZ
wersja id	20250911T084401
poczatek wersji obiektu	2025-09-11T08:44:01
oznaczenie	287OUZ
symbol	OUZ
obowiazuje od	2025-06-23
obowiazuje do	obecnie
status	w opracowaniu https://inspire.ec.europa.eu/codelist/ProcessStepGeneralValue/elaboration
charakter ustalenia	ogólnie wiążące https://inspire.ec.europa.eu/codelist/RegulationNatureValue/generallyBinding
geometria	
plan	https://www.gov.pl/zagospodarowanieprzestrzenne/app/AktPlanowaniaPrzestrzennego/PL.ZIPPZP.9667/060103-POG/1POG
obszar uzupelnienia zabudowy	PL.ZIPPZP.9667_060103-POG_1POG-288OUZ_20250911T084401

identifier	https://www.gov.pl/zagospodarowanieprzestrzenne/app/ObszarUzupelnieniaZabudowy/PL.ZIPPZP.9667/060103-POG/1POG-288OUZ/20250911T084401
przestrzen nazw	PL.ZIPPZP.9667/060103-POG
lokalny id	1POG-288OUZ
wersja id	20250911T084401
poczatek wersji obiektu	2025-09-11T08:44:01
oznaczenie	288OUZ
symbol	OUZ
obowiazuje od	2025-06-23
obowiazuje do	obecnie
status	w opracowaniu https://inspire.ec.europa.eu/codelist/ProcessStepGeneralValue/elaboration
charakter ustalenia	ogólnie wiążące https://inspire.ec.europa.eu/codelist/RegulationNatureValue/generallyBinding
geometria	
plan	https://www.gov.pl/zagospodarowanieprzestrzenne/app/AktPlanowaniaPrzestrzennego/PL.ZIPPZP.9667/060103-POG/1POG

obszar uzupelnienia zabudowy	PL.ZIPPZP.9667_060103-POG_1POG-289OUZ_20250911T084401
identifier	https://www.gov.pl/zagospodarowanieprzestrzenne/app/ObszarUzupelnieniaZabudowy/PL.ZIPPZP.9667/060103-POG/1POG-289OUZ/20250911T084401
przestrzen nazw	PL.ZIPPZP.9667/060103-POG
lokalny id	1POG-289OUZ
wersja id	20250911T084401
poczatek wersji obiektu	2025-09-11T08:44:01
oznaczenie	289OUZ
symbol	OUZ
obowiazuje od	2025-06-23
obowiazuje do	obecnie
status	w opracowaniu https://inspire.ec.europa.eu/codelist/ProcessStepGeneralValue/elaboration
charakter ustalenia	ogólnie wiążące

	https://inspire.ec.europa.eu/codelist/RegulationNatureValue/generallyBinding
geometria	
plan	https://www.gov.pl/zagospodarowanieprzestrzenne/app/AktPlanowaniaPrzestrzennego/PL.ZIPPZP.9667/060103-POG/1POG
obszar uzupelnienia zabudowy	PL.ZIPPZP.9667_060103-POG_1POG-290OUZ_20250911T084401
identifier	https://www.gov.pl/zagospodarowanieprzestrzenne/app/ObszarUzupelnieniaZabudowy/PL.ZIPPZP.9667/060103-POG/1POG-290OUZ/20250911T084401
przestrzen nazw	PL.ZIPPZP.9667/060103-POG
lokalny id	1POG-290OUZ
wersja id	20250911T084401
poczatek wersji obiektu	2025-09-11T08:44:01
oznaczenie	290OUZ
symbol	OUZ
obowiazuje od	2025-06-23
obowiazuje do	obecnie
status	w opracowaniu https://inspire.ec.europa.eu/codelist/ProcessStepGeneralValue/elaboration
charakter ustalenia	ogólnie wiążące https://inspire.ec.europa.eu/codelist/RegulationNatureValue/generallyBinding
geometria	
plan	https://www.gov.pl/zagospodarowanieprzestrzenne/app/AktPlanowaniaPrzestrzennego/PL.ZIPPZP.9667/060103-POG/1POG
obszar uzupelnienia zabudowy	PL.ZIPPZP.9667_060103-POG_1POG-291OUZ_20250911T084401

identifier	https://www.gov.pl/zagospodarowanieprzestrzenne/app/ObszarUzupelnieniaZabudowy/PL.ZIPPZP.9667/060103-POG/1POG-291OUZ/20250911T084401
przestrzen nazw	PL.ZIPPZP.9667/060103-POG
lokalny id	1POG-291OUZ
wersja id	20250911T084401
poczatek wersji obiektu	2025-09-11T08:44:01
oznaczenie	291OUZ
symbol	OUZ
obowiazuje od	2025-06-23
obowiazuje do	obecnie
status	w opracowaniu https://inspire.ec.europa.eu/codelist/ProcessStepGeneralValue/elaboration
charakter ustalenia	ogólnie wiążące https://inspire.ec.europa.eu/codelist/RegulationNatureValue/generallyBinding
geometria	
plan	https://www.gov.pl/zagospodarowanieprzestrzenne/app/AktPlanowaniaPrzestrzennego/PL.ZIPPZP.9667/060103-POG/1POG

obszar uzupelnienia zabudowy	PL.ZIPPZP.9667_060103-POG_1POG-292OUZ_20250911T084401
identifier	https://www.gov.pl/zagospodarowanieprzestrzenne/app/ObszarUzupelnieniaZabudowy/PL.ZIPPZP.9667/060103-POG/1POG-292OUZ/20250911T084401
przestrzen nazw	PL.ZIPPZP.9667/060103-POG
lokalny id	1POG-292OUZ
wersja id	20250911T084401
poczatek wersji obiektu	2025-09-11T08:44:01
oznaczenie	292OUZ
symbol	OUZ
obowiazuje od	2025-06-23
obowiazuje do	obecnie
status	w opracowaniu https://inspire.ec.europa.eu/codelist/ProcessStepGeneralValue/elaboration
charakter ustalenia	ogólnie wiążące

	https://inspire.ec.europa.eu/codelist/RegulationNatureValue/generallyBinding
geometria	
plan	https://www.gov.pl/zagospodarowanieprzestrzenne/app/AktPlanowaniaPrzestrzennego/PL.ZIPPZP.9667/060103-POG/1POG
obszar uzupelnienia zabudowy	PL.ZIPPZP.9667_060103-POG_1POG-293OUZ_20250911T084401
identifier	https://www.gov.pl/zagospodarowanieprzestrzenne/app/ObszarUzupelnieniaZabudowy/PL.ZIPPZP.9667/060103-POG/1POG-293OUZ/20250911T084401
przestrzen nazw	PL.ZIPPZP.9667/060103-POG
lokalny id	1POG-293OUZ
wersja id	20250911T084401
poczatek wersji obiektu	2025-09-11T08:44:01
oznaczenie	293OUZ
symbol	OUZ
obowiazuje od	2025-06-23
obowiazuje do	obecnie
status	w opracowaniu https://inspire.ec.europa.eu/codelist/ProcessStepGeneralValue/elaboration
charakter ustalenia	ogólnie wiążące https://inspire.ec.europa.eu/codelist/RegulationNatureValue/generallyBinding
geometria	
plan	https://www.gov.pl/zagospodarowanieprzestrzenne/app/AktPlanowaniaPrzestrzennego/PL.ZIPPZP.9667/060103-POG/1POG
obszar uzupelnienia zabudowy	PL.ZIPPZP.9667_060103-POG_1POG-294OUZ_20250911T084401

identifier	https://www.gov.pl/zagospodarowanieprzestrzenne/app/ObszarUzupelnieniaZabudowy/PL.ZIPPZP.9667/060103-POG/1POG-294OUZ/20250911T084401
przestrzen nazw	PL.ZIPPZP.9667/060103-POG
lokalny id	1POG-294OUZ
wersja id	20250911T084401
poczatek wersji obiektu	2025-09-11T08:44:01
oznaczenie	294OUZ
symbol	OUZ
obowiazuje od	2025-06-23
obowiazuje do	obecnie
status	w opracowaniu https://inspire.ec.europa.eu/codelist/ProcessStepGeneralValue/elaboration
charakter ustalenia	ogólnie wiążące https://inspire.ec.europa.eu/codelist/RegulationNatureValue/generallyBinding
geometria	
plan	https://www.gov.pl/zagospodarowanieprzestrzenne/app/AktPlanowaniaPrzestrzennego/PL.ZIPPZP.9667/060103-POG/1POG

obszar uzupelnienia zabudowy	PL.ZIPPZP.9667_060103-POG_1POG-295OUZ_20250911T084401
identifier	https://www.gov.pl/zagospodarowanieprzestrzenne/app/ObszarUzupelnieniaZabudowy/PL.ZIPPZP.9667/060103-POG/1POG-295OUZ/20250911T084401
przestrzen nazw	PL.ZIPPZP.9667/060103-POG
lokalny id	1POG-295OUZ
wersja id	20250911T084401
poczatek wersji obiektu	2025-09-11T08:44:01
oznaczenie	295OUZ
symbol	OUZ
obowiazuje od	2025-06-23
obowiazuje do	obecnie
status	w opracowaniu https://inspire.ec.europa.eu/codelist/ProcessStepGeneralValue/elaboration
charakter ustalenia	ogólnie wiążące

	https://inspire.ec.europa.eu/codelist/RegulationNatureValue/generallyBinding
geometria	
plan	https://www.gov.pl/zagospodarowanieprzestrzenne/app/AktPlanowaniaPrzestrzennego/PL.ZIPPZP.9667/060103-POG/1POG
obszar uzupelnienia zabudowy	PL.ZIPPZP.9667_060103-POG_1POG-296OUZ_20250911T084401
identifier	https://www.gov.pl/zagospodarowanieprzestrzenne/app/ObszarUzupelnieniaZabudowy/PL.ZIPPZP.9667/060103-POG/1POG-296OUZ/20250911T084401
przestrzen nazw	PL.ZIPPZP.9667/060103-POG
lokalny id	1POG-296OUZ
wersja id	20250911T084401
poczatek wersji obiektu	2025-09-11T08:44:01
oznaczenie	296OUZ
symbol	OUZ
obowiazuje od	2025-06-23
obowiazuje do	obecnie
status	w opracowaniu https://inspire.ec.europa.eu/codelist/ProcessStepGeneralValue/elaboration
charakter ustalenia	ogólnie wiążące https://inspire.ec.europa.eu/codelist/RegulationNatureValue/generallyBinding
geometria	
plan	https://www.gov.pl/zagospodarowanieprzestrzenne/app/AktPlanowaniaPrzestrzennego/PL.ZIPPZP.9667/060103-POG/1POG
obszar uzupelnienia zabudowy	PL.ZIPPZP.9667_060103-POG_1POG-297OUZ_20250911T084401

identifier	https://www.gov.pl/zagospodarowanieprzestrzenne/app/ObszarUzupelnieniaZabudowy/PL.ZIPPZP.9667/060103-POG/1POG-297OUZ/20250911T084401
przestrzen nazw	PL.ZIPPZP.9667/060103-POG
lokalny id	1POG-297OUZ
wersja id	20250911T084401
poczatek wersji obiektu	2025-09-11T08:44:01
oznaczenie	297OUZ
symbol	OUZ
obowiazuje od	2025-06-23
obowiazuje do	obecnie
status	w opracowaniu https://inspire.ec.europa.eu/codelist/ProcessStepGeneralValue/elaboration
charakter ustalenia	ogólnie wiążące https://inspire.ec.europa.eu/codelist/RegulationNatureValue/generallyBinding
geometria	
plan	https://www.gov.pl/zagospodarowanieprzestrzenne/app/AktPlanowaniaPrzestrzennego/PL.ZIPPZP.9667/060103-POG/1POG

obszar uzupelnienia zabudowy	PL.ZIPPZP.9667_060103-POG_1POG-298OUZ_20250911T084401
identifier	https://www.gov.pl/zagospodarowanieprzestrzenne/app/ObszarUzupelnieniaZabudowy/PL.ZIPPZP.9667/060103-POG/1POG-298OUZ/20250911T084401
przestrzen nazw	PL.ZIPPZP.9667/060103-POG
lokalny id	1POG-298OUZ
wersja id	20250911T084401
poczatek wersji obiektu	2025-09-11T08:44:01
oznaczenie	298OUZ
symbol	OUZ
obowiazuje od	2025-06-23
obowiazuje do	obecnie
status	w opracowaniu https://inspire.ec.europa.eu/codelist/ProcessStepGeneralValue/elaboration
charakter ustalenia	ogólnie wiążące

	https://inspire.ec.europa.eu/codelist/RegulationNatureValue/generallyBinding
geometria	
plan	https://www.gov.pl/zagospodarowanieprzestrzenne/app/AktPlanowaniaPrzestrzennego/PL.ZIPPZP.9667/060103-POG/1POG
obszar uzupelnienia zabudowy	PL.ZIPPZP.9667_060103-POG_1POG-299OUZ_20250911T084401
identifier	https://www.gov.pl/zagospodarowanieprzestrzenne/app/ObszarUzupelnieniaZabudowy/PL.ZIPPZP.9667/060103-POG/1POG-299OUZ/20250911T084401
przestrzen nazw	PL.ZIPPZP.9667/060103-POG
lokalny id	1POG-299OUZ
wersja id	20250911T084401
poczatek wersji obiektu	2025-09-11T08:44:01
oznaczenie	299OUZ
symbol	OUZ
obowiazuje od	2025-06-23
obowiazuje do	obecnie
status	w opracowaniu https://inspire.ec.europa.eu/codelist/ProcessStepGeneralValue/elaboration
charakter ustalenia	ogólnie wiążące https://inspire.ec.europa.eu/codelist/RegulationNatureValue/generallyBinding
geometria	
plan	https://www.gov.pl/zagospodarowanieprzestrzenne/app/AktPlanowaniaPrzestrzennego/PL.ZIPPZP.9667/060103-POG/1POG
obszar uzupelnienia zabudowy	PL.ZIPPZP.9667_060103-POG_1POG-300OUZ_20250911T084401

identifier	https://www.gov.pl/zagospodarowanieprzestrzenne/app/ObszarUzupelnieniaZabudowy/PL.ZIPPZP.9667/060103-POG/1POG-300OUZ/20250911T084401
przestrzen nazw	PL.ZIPPZP.9667/060103-POG
lokalny id	1POG-300OUZ
wersja id	20250911T084401
poczatek wersji obiektu	2025-09-11T08:44:01
oznaczenie	300OUZ
symbol	OUZ
obowiazuje od	2025-06-23
obowiazuje do	obecnie
status	w opracowaniu https://inspire.ec.europa.eu/codelist/ProcessStepGeneralValue/elaboration
charakter ustalenia	ogólnie wiążące https://inspire.ec.europa.eu/codelist/RegulationNatureValue/generallyBinding
geometria	
plan	https://www.gov.pl/zagospodarowanieprzestrzenne/app/AktPlanowaniaPrzestrzennego/PL.ZIPPZP.9667/060103-POG/1POG

obszar uzupelnienia zabudowy	PL.ZIPPZP.9667_060103-POG_1POG-301OUZ_20250911T084401
identifier	https://www.gov.pl/zagospodarowanieprzestrzenne/app/ObszarUzupelnieniaZabudowy/PL.ZIPPZP.9667/060103-POG/1POG-301OUZ/20250911T084401
przestrzen nazw	PL.ZIPPZP.9667/060103-POG
lokalny id	1POG-301OUZ
wersja id	20250911T084401
poczatek wersji obiektu	2025-09-11T08:44:01
oznaczenie	301OUZ
symbol	OUZ
obowiazuje od	2025-06-23
obowiazuje do	obecnie
status	w opracowaniu https://inspire.ec.europa.eu/codelist/ProcessStepGeneralValue/elaboration
charakter ustalenia	ogólnie wiążące

	https://inspire.ec.europa.eu/codelist/RegulationNatureValue/generallyBinding
geometria	
plan	https://www.gov.pl/zagospodarowanieprzestrzenne/app/AktPlanowaniaPrzestrzennego/PL.ZIPPZP.9667/060103-POG/1POG
obszar uzupelnienia zabudowy	PL.ZIPPZP.9667_060103-POG_1POG-302OUZ_20250911T084401
identifier	https://www.gov.pl/zagospodarowanieprzestrzenne/app/ObszarUzupelnieniaZabudowy/PL.ZIPPZP.9667/060103-POG/1POG-302OUZ/20250911T084401
przestrzen nazw	PL.ZIPPZP.9667/060103-POG
lokalny id	1POG-302OUZ
wersja id	20250911T084401
poczatek wersji obiektu	2025-09-11T08:44:01
oznaczenie	302OUZ
symbol	OUZ
obowiazuje od	2025-06-23
obowiazuje do	obecnie
status	w opracowaniu https://inspire.ec.europa.eu/codelist/ProcessStepGeneralValue/elaboration
charakter ustalenia	ogólnie wiążące https://inspire.ec.europa.eu/codelist/RegulationNatureValue/generallyBinding
geometria	
plan	https://www.gov.pl/zagospodarowanieprzestrzenne/app/AktPlanowaniaPrzestrzennego/PL.ZIPPZP.9667/060103-POG/1POG
obszar uzupelnienia zabudowy	PL.ZIPPZP.9667_060103-POG_1POG-303OUZ_20250911T084401

identifier	https://www.gov.pl/zagospodarowanieprzestrzenne/app/ObszarUzupelnieniaZabudowy/PL.ZIPPZP.9667/060103-POG/1POG-303OUZ/20250911T084401
przestrzen nazw	PL.ZIPPZP.9667/060103-POG
lokalny id	1POG-303OUZ
wersja id	20250911T084401
poczatek wersji obiektu	2025-09-11T08:44:01
oznaczenie	303OUZ
symbol	OUZ
obowiazuje od	2025-06-23
obowiazuje do	obecnie
status	w opracowaniu https://inspire.ec.europa.eu/codelist/ProcessStepGeneralValue/elaboration
charakter ustalenia	ogólnie wiążące https://inspire.ec.europa.eu/codelist/RegulationNatureValue/generallyBinding
geometria	
plan	https://www.gov.pl/zagospodarowanieprzestrzenne/app/AktPlanowaniaPrzestrzennego/PL.ZIPPZP.9667/060103-POG/1POG

obszar uzupelnienia zabudowy	PL.ZIPPZP.9667_060103-POG_1POG-304OUZ_20250911T084401
identifier	https://www.gov.pl/zagospodarowanieprzestrzenne/app/ObszarUzupelnieniaZabudowy/PL.ZIPPZP.9667/060103-POG/1POG-304OUZ/20250911T084401
przestrzen nazw	PL.ZIPPZP.9667/060103-POG
lokalny id	1POG-304OUZ
wersja id	20250911T084401
poczatek wersji obiektu	2025-09-11T08:44:01
oznaczenie	304OUZ
symbol	OUZ
obowiazuje od	2025-06-23
obowiazuje do	obecnie
status	w opracowaniu https://inspire.ec.europa.eu/codelist/ProcessStepGeneralValue/elaboration
charakter ustalenia	ogólnie wiążące

	https://inspire.ec.europa.eu/codelist/RegulationNatureValue/generallyBinding
geometria	
plan	https://www.gov.pl/zagospodarowanieprzestrzenne/app/AktPlanowaniaPrzestrzennego/PL.ZIPPZP.9667/060103-POG/1POG

obszar uzupelnienia zabudowy	PL.ZIPPZP.9667_060103-POG_1POG-305OUZ_20250911T084401
identifier	https://www.gov.pl/zagospodarowanieprzestrzenne/app/ObszarUzupelnieniaZabudowy/PL.ZIPPZP.9667/060103-POG/1POG-305OUZ/20250911T084401
przestrzen nazw	PL.ZIPPZP.9667/060103-POG
lokalny id	1POG-305OUZ
wersja id	20250911T084401
poczatek wersji obiektu	2025-09-11T08:44:01
oznaczenie	305OUZ
symbol	OUZ
obowiazuje od	2025-06-23
obowiazuje do	obecnie
status	w opracowaniu https://inspire.ec.europa.eu/codelist/ProcessStepGeneralValue/elaboration
charakter ustalenia	ogólnie wiążące https://inspire.ec.europa.eu/codelist/RegulationNatureValue/generallyBinding
geometria	
plan	https://www.gov.pl/zagospodarowanieprzestrzenne/app/AktPlanowaniaPrzestrzennego/PL.ZIPPZP.9667/060103-POG/1POG